Signature Not Verified
Digitally signed by VARVARA ZACHARAKI
Date: 2019.06.27 15:19:31 EEST
Reason: Signed PDF (embedded)
Location: Athens, Ethniko Typografio

ΕΦΗΜΕΡΙΔΑ ΤΗΣ ΚΥΒΕΡΝΗΣΕΩΣ

ΤΗΣ ΕΛΛΗΝΙΚΗΣ ΔΗΜΟΚΡΑΤΙΑΣ

27 Ιουνίου 2019 | ΤΕΥΧΟΣ ΤΕΤΑΡΤΟ | Αρ. Φύλλου **357**

ΠΕΡΙΕΧΟΜΕΝΑ

ΔΙΑΤΑΓΜΑΤΑ

1 Αυτοδίκαιη ανάκληση της δέσμευσης που έχει επιβληθεί σε τμήμα του Ο.Τ. 57 του εγκεκριμένου ρυμοτομικού σχεδίου Αθηνών και τροποποίηση σχεδίου στο ίδιο ως άνω Ο.Τ.

2 Τροποποίηση του χώρου «Νοσοκομείου ειδικών παθήσεων» στην Δημοτική Κοινότητα Φιλύρου, Δημοτικής Ενότητας Χορτιάτη, Δήμου Πυλαίας - Χορτιάτη (Ν. Θεσσαλονίκης).

ΔΙΑΤΑΓΜΑΤΑ

(1)

Αυτοδίκαιη ανάκληση της δέσμευσης που έχει επιβληθεί σε τμήμα του Ο.Τ. 57 του εγκεκριμένου ρυμοτομικού σχεδίου Αθηνών και τροποποίηση σχεδίου στο ίδιο ως άνω Ο.Τ.

Ο ΠΡΟΕΔΡΟΣ
ΤΗΣ ΕΛΛΗΝΙΚΗΣ ΔΗΜΟΚΡΑΤΙΑΣ

Έχοντας υπόψη:

1. Τις διατάξεις των άρθρων 6 παρ. 2, 31 παρ. 1 και 32 παρ. 4 του ν. 4067/2012 «Νέος Οικοδομικός Κανονισμός» (Α΄ 79), όπως η παρ. 2 του άρθρου 6 και η παρ. 4 του άρθρου 32 ίσχυαν πριν την τροποποίηση τους με τις παρ. 2 και 3 του άρθρου 7 και με την παρ. 2 του άρθρου 3 ν. 4315/2014 (Α΄ 269), αντιστοίχως.

2. Τις διατάξεις του άρθρου 6 παρ. 6 ν. 4315/2014 «Πράξεις εισφοράς σε γη - Ρυμοτομικές απαλλοτριώσεις και άλλες διατάξεις» (Α΄ 269).

3. Τις διατάξεις του άρθρου 14 του ν. 3028/2002 «Για την προστασία των Αρχαιοτήτων και εν γένει της Πολιτιστικής Κληρονομιάς» (Α΄ 153).

4. Την ΥΠΠΟΑ/ΓΡΥΠ/509797/11453/11.10.2018 κοινή απόφαση του Πρωθυπουργού και της Υπουργού Πολιτισμού και Αθλητισμού «Ανάθεση αρμοδιοτήτων στον Υφυπουργό Πολιτισμού και Αθλητισμού Κωνσταντίνο Στρατή» (Β΄ 4527).

5. Τις διατάξεις του άρθρου 90 του Κώδικα Νομοθεσίας για την Κυβέρνηση και τα κυβερνητικά όργανα (άρθρο πρώτο π.δ. 63/2005, ΦΕΚ Α΄ 98).

6. Την 12390/2004 απόφαση του Τριμελούς Διοικητικού Πρωτοδικείου Αθηνών.

7. Τα υπ' αριθμ. πρωτ. 25665/20.5.2014 και 31906/30.6.2014 έγγραφα της Διεύθυνσης Αρχιτεκτονικής - Τμήμα Παραδοσιακών Οικισμών του Υπουργείου Περιβάλλοντος, Ενέργειας και Κλιματικής Αλλαγής.

8. Το υπ' αριθμ. πρωτ. 255886/24.6.2014 έγγραφο του Τμήματος Πολεοδομικού Σχεδιασμού του Δήμου Αθηναίων.

9. Το υπ' αριθμ. πρωτ. 267157/160124/15560/4198/19.1.2 017 έγγραφο της Εφορείας Αρχαιοτήτων Αθηνών του Υπουργείου Πολιτισμού και Αθλητισμού.

10. Την υπ' αριθμ. πρωτ. ΥΠΠΟ/ΓΔΑΠΚ/ΑΡΧ/Α1/Φ43/7027/425/2004 υπουργική απόφαση (ΦΕΚ 96/Δ΄/2004) «Αναοριοθέτηση Αρχαιολογικού Χώρου της Πόλεως των Αθηνών».

11. Το υπ' αριθμ. πρωτ. 15670/1539/226/93/31.3.2017 έγγραφο της Διεύθυνσης Προστασίας και Αναστήλωσης Νεώτερων και Σύγχρονων Μνημείων του Υπουργείου Πολιτισμού και Αθλητισμού.

12. Τις 52/2014 και 26/2018 γνωμοδοτήσεις του Κεντρικού Συμβουλίου Πολεοδομικών Θεμάτων και Αμφισβητήσεων.

13. Τις 40/2016 και 105/2018 γνωμοδοτήσεις του Κεντρικού Συμβουλίου Αρχιτεκτονικής.

14. Το γεγονός ότι από τις κανονιστικές διατάξεις του παρόντος διατάγματος δεν προκαλείται δαπάνη σε βάρος του κρατικού προϋπολογισμού και του προϋπολογισμού του οικείου ΟΤΑ.

15. Τις 25/2016 και 63/2019 γνωμοδοτήσεις του Συμβουλίου της Επικρατείας, με πρόταση των Υπουργών Περιβάλλοντος και Ενέργειας και Πολιτισμού και Αθλητισμού, καθώς και του Υφυπουργού Πολιτισμού και Αθλητισμού, αποφασίζουμε:

Άρθρο 1

Διαπιστώνεται η αυτοδίκαιη ανάκληση της ρυμοτομικής δέσμευσης (κοινωφελής χώρος για πολιτιστικό κέντρο) που είχε επιβληθεί με το από 30.4.2012 π.δ/γμα (ΑΑΠ 172) σε τμήμα του Ο.Τ. 57 επί των οδών Πειραιώς και Κλεομβρότου του εγκεκριμένου ρυμοτομικού σχεδίου Αθηνών και εγκρίνεται η τροποποίηση του σχεδίου στο ίδιο ως άνω Ο.Τ. με τον καθορισμό του χώρου αυτού ως οικοδομήσιμου, όπως φαίνεται με τα στοιχεία

ΓΔΕΖΗΘΝΜΛΓ, στο σχετικό πρωτότυπο διάγραμμα σε κλίμακα 1:200 που θεωρήθηκε από τον Προϊστάμενο της Δ/νσης Τοπογραφικών Εφαρμογών με την 37043/2019 πράξη του και αντίτυπο του σε φωτοσμίκρυνση δημοσιεύεται με το παρόν διάταγμα.

Άρθρο 2

Στον οικοδομήσιμο χώρο που καθορίζεται με το άρθρο 1 του παρόντος επιτρέπονται οι χρήσεις:
- κατοικία
- ξενοδοχεία μέχρι 100 κλίνες και ξενώνες
- κοινωφελείς οργανισμοί
- κτίρια εκπαίδευσης
- χώροι συνάθροισης κοινού
- πολιτιστικές λειτουργίες
- αναψυχή
- διοίκηση, γραφεία
- κοινωνική πρόνοια

Άρθρο 3

1. Στον οικοδομήσιμο χώρο που καθορίζεται με το άρθρο 1 του παρόντος εφαρμόζονται οι όροι και περιορισμοί δόμησης της περιοχής, που έχουν καθοριστεί με το από 30.7.2003 π.δ. (Δ΄ 883/14.8.2003).

2. Για την έκδοση οικοδομικών αδειών και την εκτέλεση οικοδομικών εργασιών απαιτείται η προηγούμενη έγκριση της Εφορείας Αρχαιοτήτων Πόλης Αθηνών του Υπουργείου Πολιτισμού και Αθλητισμού.

Άρθρο 4

Η ισχύς του παρόντος διατάγματος αρχίζει από τη δημοσίευσή του στην Εφημερίδα της Κυβερνήσεως.

Στον Υπουργό Περιβάλλοντος και Ενέργειας αναθέτουμε τη δημοσίευση και εκτέλεση του παρόντος διατάγματος.

Αθήνα, 11 Ιουνίου 2019

Ο Πρόεδρος της Δημοκρατίας

ΠΡΟΚΟΠΙΟΣ Β. ΠΑΥΛΟΠΟΥΛΟΣ

Οι Υπουργοί

Πολιτισμού και Αθλητισμού
ΜΥΡΣΙΝΗ ΖΟΡΜΠΑ

Υφυπουργός Πολιτισμού και Αθλητισμού
ΚΩΝΣΤΑΝΤΙΝΟΣ ΣΤΡΑΤΗΣ

Περιβάλλοντος και Ενέργειας
ΓΕΩΡΓΙΟΣ ΣΤΑΘΑΚΗΣ

ΟΡΟΙ ΔΟΜΗΣΗΣ - Ο.Τ. 64057

1. Ελάχιστο πρόσωπο Π=10.00 μ. και Ελάχιστο εμβαδόν Ε= 200.00 τ.μ.
2. Κατά παρέκκλιση της προηγούμενης παραγράφου θεωρούνται άρτια και οικοδομήσιμα τα οικόπεδα τα οποία πριν 09/06/1973 είχαν ελάχιστο πρόσωπο 6.00 μέτρα και ελάχιστο εμβαδόν 112,50 τ.μ.
3. Κάλυψη: 60% - (εως 70% υπό όρους)
4. Συντελεστής δόμησης 1.4 - Φ.Ε.Κ. Σ.Δ. 883Δ/2003
5. Ύψος : 8.50 μ.
6. Όροφοι : 2
7. Pilotis : ΟΧΙ
8. Γκαράζ: Φ.Ε.Κ. 76Α'/2004
9. Ιστορικό κέντρο: Ναί
10. Αρχαιολογία : Ναί
11. Έγκριση ΔΕΦΑ για εκκαφές
12. Χρήσεις Γης : Φ.Ε.Κ. 883Δ/2003 & Φ.Ε.Κ. 616Δ'/1996 - Επί Ιεράς Οδού Φ.Ε.Κ. 391Δ'/1985
13. Διατηρητέο : Φ.Ε.Κ. 1091Δ'/1993-Νεώτερα μνημεία Αποφ.Υπ. Πολιτισμού τ.Α.Α.Π.Θ.355/14-8-07

ΔΗΛΩΣΗ ΜΗΧΑΝΙΚΟΥ Ν.651/77 και Ν.1337/83

Δηλώνω σύμφωνα με το νόμο για το οικόπεδο με στοιχεία :(Γ-Δ-Ε-Ζ-Η-Θ-Ο-Ξ-Ν-Μ-Λ-Γ) και με εμβαδόν 1423,43 τ.μ., που βρίσκεται επι των οδών Πειραιώς αρ. 92-94 και Κλεομβρότου, στο Ο.Τ. 64057 της Δημοτικής Ενότητας Αθηναίων του Δήμου Αθηναίων, της Περιφερειακής Ενότητας Κεντρικού Τομέα Αθηνών, της Περιφέρειας Αττικής ότι :

α) είναι άρτιο και οικοδομήσιμο σύμφωνα με τις πολεοδομικές διατάξεις που ισχύουν σήμερα
β) βρίσκεται εντός του εγκεκριμένου ρυμοτομικού σχεδίου του Δήμου Αθηναίων στο Ο.Τ. 64057
γ) εμπίπτει στο ιστορικό κέντρο της Αθήνας, το οποίο έχει χαρακτηρισθεί ως παραδοσιακό με το από 21.9.1979 Π.Δ. (Φ.Ε.Κ. 567Δ/13-10-1979)
δ) εμπίπτει στην περιοχή του Μεταξουργείου η οποία περιλαμβάνεται στον αρχαιολογικό χώρο της πόλης των Αθηνών σύμφωνα με την ΥΠΠΟ/ΓΔΑΠΚ/ΑΡΧ/Α1/Φ43/7027/425/20.1.2004 απόφαση του Υπουργού Πολιτισμού (Φ.Ε.Κ.96Δ'/10-02-2004)
ε) εντός του Ο.Τ. δε διέρχονται εναέριες γραμμές μεταφοράς υψηλής τάσης της ΔΕΗ, ογκωγός φυσικού αερίου, οδός προυφισταμένη του 1923 ή ρέμα,
ζ) εντός του οικοπέδου υπάρχουν δένδρα,
η) δεν εμπίπτει στις διατάξεις του νόμου 1337/83 περι εισφορών σε γη και χρήμα και
θ) εντός του οικοπέδου υπάρχουν δυο διόροφα κεραμοσκεπή κτίσματα τα οποία έχουν χαρακτηρισθεί διατηρητέα με την Απόφαση με Αριθμ. 81820/5485/1993 Φ.Ε.Κ. 1091Δ'/1993 της Γενικής Γραμματείας ΠΕ.ΧΩ.Δ.Ε., καθώς κα ως νεώτερα μνημεία με την απόφαση ΥΠΠΟ/ΔΝΣΑΚ/72970/1960/2.8.2007 του Υπουργού Πολιτισμού (Α.Α.Π.Θ.355/14.8.2007)

ΑΘΗΝΑ ΔΕΚΕΜΒΡΙΟΣ 2016
Ο ΜΗΧΑΝΙΚΟΣ

ΕΜΒΑΔΟΝ ΟΙΚΟΠΕΔΟΥ

ΠΕΡΙΓΡΑΦΗ ΟΙΚΟΠΕΔΟΥ	ΕΜΒΑΔΟΝ
(Γ-Δ-Ε-Ζ-Η-Θ-Ο-Ξ-Ν-Μ-Λ-Γ)	1423,43 τ.μ.

ΠΑΡΑΤΗΡΗΣΕΙΣ

1. Το διάγραμμα είναι ενταγμένο στο κρατικό σύστημα συντεταγμένων ΕΓΣΑ'87
2. Οι διαστάσεις και το εμβαδόν υπολογίσθηκαν αναλυτικά απο τις συντεταγμένες των κορυφών
3. Η εξάρτηση απο το ΕΓΣΑ'87 πραγματοποιήθηκε με σύστημα GPS και κάνοντας χρήση του Ελληνικού Συστήματος Εντοπισμού - HEPOS
4. Οι οικοδομικές γραμμές στο Ο.Τ. 64057 τέθηκαν σύμφωνα με την καλώς διαμορφωμένη κατάσταση.
5. Η απόκλιση του εμβαδού καταμέτρησης σε σχέση με το εμβαδό του τίτλου ευρίσκεται εντός των αποδεκτών ορίων όπως αυτά ορίζονται στο άρθρο 4 του Ν. 4178/2013(ΦΕΚ 174 Α/8-8-2013).

ΔΗΛΩΣΗ ΙΔΙΟΚΤΗΤΗ Ν.4030/2011

Ο υπογράφων συνιδιοκτήτης δηλώνω ότι :
τα αρχικά και υλοποιημένα όρια του οικοπέδου με στοιχεία (Γ,Δ,Ε,Ζ,Η,Θ,Ο,Ξ,Ν,Μ,Λ,Γ) και εμβαδόν Ε=1423,43 τ.μ.,που βρίσκεται επί των οδών Πειραιώς αρ. 92-94 και Κλεομβρότου, στο Ο.Τ. 64057 του Δήμου Αθηναίων υπεδείχθησαν απο εμένα
ευθύνομαι για την ακρίβεια των δηλουμένων ορίων του οικοπέδου και για την ύπαρξη και την αιτία του δικαιώματος μου να ζητήσω την έκδοση άδειας δόμησης

Ο δηλών Συνιδιοκτήτης

ΦΩΤΟΓΡΑΦΙΑ ΑΠΟ ΘΕΣΗ ΛΗΨΗΣ 1

ΦΩΤΟΓΡΑΦΙΑ ΑΠΟ ΘΕΣΗ ΛΗΨΗΣ 2

ΦΩΤΟΓΡΑΦΙΑ ΑΠΟ ΘΕΣΗ ΛΗΨΗΣ 3

ΦΩΤΟΓΡΑΦΙΑ ΑΠΟ ΘΕΣΗ ΛΗΨΗΣ 4

ΦΩΤΟΓΡΑΦΙΑ ΑΠΟ ΘΕΣΗ ΛΗΨΗΣ 5

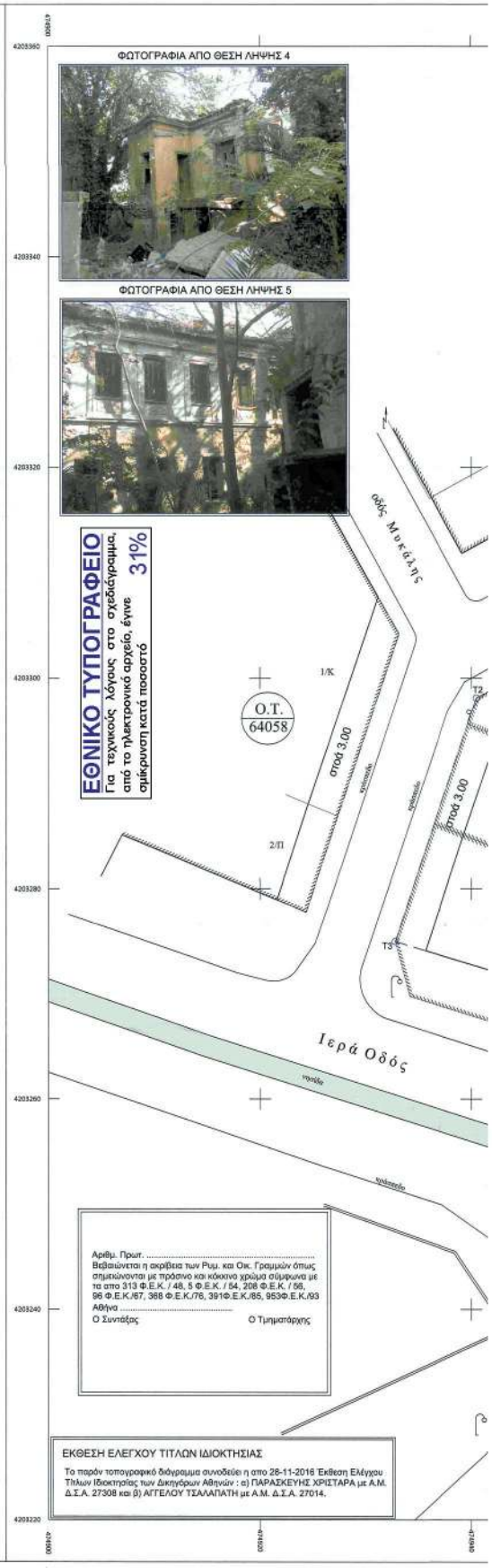

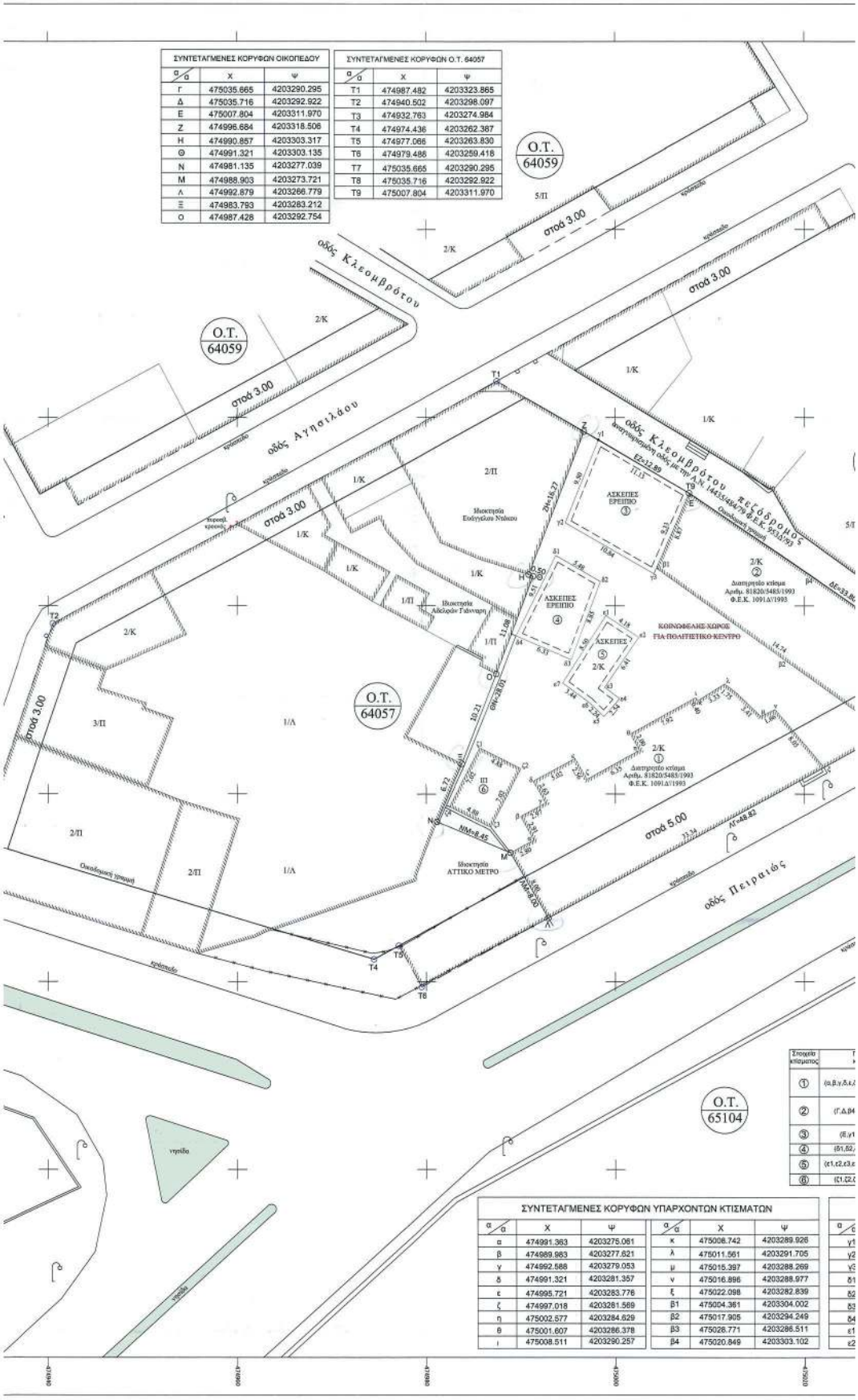
Ο.Τ. 64059
Ο.Τ. 64057
Ο.Τ. 65104
οδός Κλεομβρότου
οδός Αγησιλάου
οδός Κλεομβρότου
οδός Πειραιώς
στοά 3.00
στοά 5.00
ΑΣΚΕΠΕΣ ΕΡΕΠΠΟ
ΑΣΚΕΠΕΣ
ΚΟΙΝΩΦΕΛΕΣ ΧΩΡΟΣ ΓΙΑ ΠΟΛΙΤΙΣΤΙΚΟ ΚΕΝΤΡΟ
Ιδιοκτησία ΑΤΤΙΚΟ ΜΕΤΡΟ
ΣΥΝΤΕΤΑΓΜΕΝΕΣ ΚΟΡΥΦΩΝ ΟΙΚΟΠΕΔΟΥ
ΣΥΝΤΕΤΑΓΜΕΝΕΣ ΚΟΡΥΦΩΝ Ο.Τ. 64057
ΣΥΝΤΕΤΑΓΜΕΝΕΣ ΚΟΡΥΦΩΝ ΥΠΑΡΧΟΝΤΩΝ ΚΤΙΣΜΑΤΩΝ

ΠΙΝΑΚΑΣ ΕΜΒΑΔΩΝ ΥΠΑΡΧΟΝΤΩΝ ΚΤΙΣΜΑΤΩΝ

Περιοχεία κτίσματος	Περιγραφή κτίσματος		Εμβαδόν κάλυψης (τ.μ.)	Εμβαδόν κάλυψης (τ.μ.)	Παρατηρήσεις
①	(α,β,γ,δ,ε,ζ,η,θ,ι,κ,λ,μ,ν,ξ,Λ,Μ,α)	υπόγειο	91,20	376,30	Διόροφο κεραμοσκεπές κτίσμα, διατηρητέο σύμφωνα με την Αριθμ. 81820/5485/1993 Φ.Ε.Κ. 1091/Δ/1993
		α' όροφος	376,30		
②	(Γ,Δ,β4,Ε,β1,β2,β3,Γ)	υπόγειο	113,70	293,00	Διόροφο κεραμοσκεπές κτίσμα, διατηρητέο σύμφωνα με την Αριθμ. 81820/5485/1993 Φ.Ε.Κ. 1091/Δ/1993 Τμήμα της κεραμοσκεπής έχει καταρεύσει
		α' όροφος	293,00		
③	(Ε,γ1,γ2,γ3,β1,Ε)	υπόγειο	26,70	102,50	Ασκεπές εφέπιο
		ισόγειο	102,50		
④	(δ1,δ2,δ3,δ4,δ1)	ισόγειο	54,00		Ασκεπές εφέπιο
⑤	(ε1,ε2,ε3,ε4,ε5,ε6,ε7,ε1)	ισόγειο	39,40	39,40	Διόροφο κεραμοσκεπές κτίσμα, εν μέρει ασκεπές
		α' όροφος	39,40		
⑥	(ζ1,ζ2,ζ3,ζ4,ζ1)	ισόγειο	34,28	34,28	Ισόγειος πλακοσκεπής βοηθητικός χώρος

ΣΥΝΤΕΤΑΓΜΕΝΕΣ ΚΟΡΥΦΩΝ ΥΠΑΡΧΟΝΤΩΝ ΚΤΙΣΜΑΤΩΝ

α/α	Χ	Ψ	α/α	Χ	Ψ
γ1	474998.222	4203317.635	ε3	474998.877	4203291.346
γ2	474994.702	4203306.812	ε4	475000.471	4203290.138
γ3	475004.098	4203303.403	ε5	474998.806	4203288.220
δ1	474993.707	4203305.344	ε6	474997.194	4203289.775
δ2	474998.430	4203302.571	ε7	474994.420	4203291.803
δ3	474995.335	4203294.276	ζ1	474985.667	4203284.897
δ4	474989.530	4203296.798	ζ2	474990.024	4203282.691
ε1	474999.011	4203298.953	ζ3	474986.814	4203278.453
ε2	475002.491	4203296.638	ζ4	474982.457	4203278.659

ΥΠΟΜΝΗΜΑ ΣΥΜΒΟΛΙΣΜΟΥ

1/Κ	Κτίριο κεραμοσκεπές		Φυσικό τρανές
2/Π	Κτίριο πλακοσκεπές		Ορια ομαλοποιήσεων
1/Ε	Κτίριο ελαφρύ		Μονόδρομος
Ε	Ερείπιο		Ζεφαλίδα
Μ	Θέσεις μπτρό		Συμμετοπιμόφαξη
2/Π στοά 3.0	Στοά υλοποιημένη πλ. 3.0 μ.		Σύλινος φράκτης
2/Π στοά 3.0	Στοά με υλοποιούμενη πλ. 3.0 μ.		Στύλος ΔΕΗ
①	Θέση λήψης φωτογραφίας		Στύλος φωτισμού
			Διάφορα δένδρα
			Ρυμοτομική γραμμή
			Οικοδομική γραμμή

ΑΠΟΣΠΑΣΜΑ ΕΓΚΕΚΡΙΜΕΝΟΥ ΡΥΜΟΤΟΜΙΚΟΥ
ΚΛΙΜΑΚΑ : 1:1000

ΤΕΧΝΙΚΟ ΓΡΑΦΕΙΟ ΜΕΛΕΤΩΝ ΚΩΝΣΤΑΝΤΙΝΟΣ ΖΑΡΚΑΔΑΣ Τοπογράφος Μηχανικός Ε.Μ.Π. Ζήνωνος 24, 152 34, Χαλάνδρι, Τηλ. 6944204994			
ΕΡΓΟ	ΤΡΟΠΟΠΟΙΗΣΗ ΕΓΚΕΚΡΙΜΕΝΟΥ ΡΥΜΟΤΟΜΙΚΟΥ ΣΧΕΔΙΟΥ ΜΕ ΑΡΣΗ ΧΑΡΑΚΤΗΡΙΣΜΟΥ ΚΟΙΝΩΦΕΛΟΥΣ ΧΩΡΟΥ ΥΠΟ ΣΤΟΙΧΕΙΑ (Γ,Δ,Ε,Ζ,Η,Θ,Ο,Ξ,Ν,Μ,Λ,Γ) ΣΤΟ Ο.Τ.64057 ΤΟΥ ΔΗΜΟΥ ΑΘΗΝΑΙΩΝ		
ΕΡΓΟΔΟΤΗΣ	ΡΑΝΙΑ ΓΕΩΡΓΟΠΟΥΛΟΥ του ΚΩΝΣΤΑΝΤΙΝΟΥ ΑΤΑΛΑΝΤΑ-ΜΑΡΙΑ ΓΕΩΡΓΟΠΟΥΛΟΥ του ΚΩΝΣΤΑΝΤΙΝΟΥ ΕΥΓΕΝΙΑ-ΕΙΡΗΝΗ ΜΑΡΚΟΥ του ΜΑΡΚΟΥ ΕΜΜΑΝΟΥΗΛ ΜΑΡΚΟΥ του ΜΑΡΚΟΥ		
ΘΕΣΗ ΕΡΓΟΥ	ΠΕΙΡΑΙΩΣ αρ. 92-94 & ΚΛΕΟΜΒΡΟΤΟΥ ΣΤΟ Ο.Τ. 64057 ΤΟΥ ΔΗΜΟΥ ΑΘΗΝΑΙΩΝ		
ΠΕΡΙΦΕΡΕΙΑ	ΑΤΤΙΚΗΣ	ΠΕΡΙΦΕΡΕΙΑΚΗ ΕΝΟΤΗΤΑ	
ΔΗΜΟΣ	ΑΘΗΝΑΙΩΝ	ΚΕΝΤΡΙΚΟΣ ΤΟΜΕΑΣ ΑΘΗΝΩΝ	
ΔΗΜΟΤΙΚΗ ΕΝΟΤΗΤΑ	ΑΘΗΝΑΙΩΝ		
ΘΕΜΑ ΣΧΕΔΙΟΥ	ΤΟΠΟΓΡΑΦΙΚΟ ΔΙΑΓΡΑΜΜΑ	ΑΡΙΘΜΟΣ ΣΧΕΔΙΟΥ Α.1	
ΗΜΕΡΟΜΗΝΙΑ	ΔΕΚΕΜΒΡΙΟΣ 2016	ΚΛΙΜΑΚΑ 1 : 200	

Το παρόν διάγραμμα συνοδεύει την από 25.4.18 εισήγηση της Δ/νσης Α.Ο.Κ.Α. Τμήματος Α' Η Τμηματάρχης
ΔΗΜΗΤΡΑ ΜΑΤΖΟΥΚΑ
Αρχιτέκτων - Μηχανικός

Σφραγίδα & Υπογραφή
ΚΩΝΣΤΑΝΤΙΝΟΣ Π. ΖΑΡΚΑΔΑΣ
ΑΔΕΙΑ: 04/11/79 ΑΟΥ ΧΑΛΑΝΔΡΙΟΥ

Το παρόν διάγραμμα συνοδεύει την από 28.3.18 εισήγηση της Δ/νσης Α.Ο.Κ.Α. Τμήματος Α'
ΜΑΤΖΟΥΚΑ ΔΗΜΗΤΡΑ
ΑΡΧΙΤΕΚΤΟΝΑΣ
ΜΗΧΑΝΙΚΟΣ

ΚΕΝΤΡΙΚΟ ΣΥΜΒΟΥΛΙΟ ΕΓΚΡΙΣΕΩΝ
Το παρόν σχεδιάστηκε σύμφωνα με τις εισηγήσεις του ΚΕ.Σ.Α. της 02.04.18 και υπογράφηκε σήμερα με αριθμό 105
ΠΡΟΕΔΡΟΣ
ΓΡΑΜΜΑΤΕΑΣ
Ε. ΛΑΜΠΛΑΚΕΑ
Μ. ΜΠΕΕΚ

ΚΕΝΤΡΙΚΟ ΣΥΜΒΟΥΛΙΟ ΠΟΛΕΟΔΟΜΙΚΩΝ ΘΕΜΑΤΩΝ & ΑΝΑΘΕΩΡΗΣΕΩΝ
Το παρόν σχεδιάστηκε σύμφωνα με τις εισηγήσεις του ΚΕ.Σ.Υ.Π.Ο.Α. της 28.10.2018 και υπογράφηκε σήμερα με αριθμό 26
ΠΡΟΕΔΡΟΣ
ΓΡΑΜΜΑΤΕΑΣ
Ε. ΛΑΜΠΛΑΚΕΑ
Χ. ΚΑΣΑΠΗ

(2)

Τροποποίηση του χώρου «Νοσοκομείου ειδικών παθήσεων» στην Δημοτική Κοινότητα Φιλύρου, Δημοτικής Ενότητας Χορτιάτη, Δήμου Πυλαίας - Χορτιάτη (Ν. Θεσσαλονίκης).

Ο ΠΡΟΕΔΡΟΣ
ΤΗΣ ΕΛΛΗΝΙΚΗΣ ΔΗΜΟΚΡΑΤΙΑΣ

Έχοντας υπόψη:

1. Τις διατάξεις των άρθρων 114, 152, 154 και 161 του Κώδικα Βασικής Πολεοδομικής Νομοθεσίας (ΚΒΠΝ), που κυρώθηκε με το άρθρο μόνο του από 14/27.7.1999 π.δ. (Δ΄ 580).

2. Τις διατάξεις του άρθρου 31 του ν. 4067/2012 «Νέος Οικοδομικός Κανονισμός» (Α΄ 79), όπως ισχύει μετά την τροποποίηση του με την παρ. 2 του άρθρου 62 ν. 4280/2014 (Α΄ 159).

3. Τις διατάξεις του άρθρου 4 της από 6.9.2018 Σύμβασης μεταξύ του Ιδρύματος «Κοινωφελές Ίδρυμα Σταύρος Σ. Νιάρχος» και του Ελληνικού Δημοσίου, που κυρώθηκε με τον ν. 4564/2018 (Α΄ 170).

4. Τις διατάξεις του άρθρου 90 του Κώδικα για την Κυβέρνηση και τα κυβερνητικά όργανα (άρθρο πρώτο π.δ/τος 63/2005, ΦΕΚ Α΄ 98).

5. Την υπ’ αριθμ. 48355/1595/27.3.2002 απόφαση της Υπουργού Περιβάλλοντος Χωροταξίας και Δημοσίων Έργων «Έγκριση Γενικού Πολεοδομικού Σχεδίου (ΓΠΣ) του οικισμού Φιλύρου του Δήμου Χορτιάτη (ν. Θεσσαλονίκης)» (Δ΄ 372).

6. Το υπ’ αριθμ. 83764/1.11.2018 έγγραφο της Διεύθυνσης Τεχνικών Υπηρεσιών του Υπουργείου Υγείας.

7. Το υπ’ αριθμ. 76970/2473/18.12.2018 έγγραφο της Διεύθυνσης Πολεοδομικού Σχεδιασμού.

8. Την 249/27.3.2019 γνωμοδότηση του Δημοτικού συμβουλίου Πυλαίας - Χορτιάτη.

9. Την 84/2018 γνωμοδότηση του Κεντρικού Συμβουλίου Πολεοδομικών Θεμάτων και Αμφισβητήσεων.

10. Το γεγονός ότι από τις κανονιστικές διατάξεις του παρόντος διατάγματος δεν προκαλείται δαπάνη σε βάρος του κρατικού προϋπολογισμού και του προϋπολογισμού του οικείου ΟΤΑ.

11. Την 75/2019 γνωμοδότηση του Συμβουλίου της Επικρατείας, με πρόταση του Υπουργού Περιβάλλοντος και Ενέργειας, αποφασίζουμε:

Άρθρο 1

Εγκρίνεται η τροποποίηση του χώρου που εγκρίθηκε με το από 20-7/2.9.1976 π.δ. «Περί εγκρίσεως χώρου εις την εκτός του εγκεκριμένου ρυμοτομικού σχεδίου περιοχήν της Κοινότητας Φιλύρου (Θεσσαλονίκης) δια την ανέγερσιν Νοσοκομείου ειδικών παθήσεων» (Δ΄ 256) α) με την μετατόπιση ρυμοτομικής γραμμής και β) με τον καθορισμό του χώρου ως χώρου Παιδιατρικού Νοσοκομείου, όπως η ρυμοτομική γραμμή και ο χώρος, με στοιχεία 1, 2, 3, 4, 5, Α1, Α2, ...Α14, 14, Α15, 15, Α16, Α17, 18, 19, 20, 1, φαίνονται στο σχετικό πρωτότυπο διάγραμμα σε κλίμακα 1:500 που θεωρήθηκε από τον Προϊστάμενο της Διεύθυνσης Τοπογραφικών Εφαρμογών με την 44375/2019 πράξη του και αντίτυπο του σε φωτοσμίκρυνση δημοσιεύεται με το παρόν διάταγμα.

Άρθρο 2

Η ισχύς του παρόντος διατάγματος αρχίζει από τη δημοσίευσή του στην Εφημερίδα της Κυβερνήσεως.

Στον Υπουργό Περιβάλλοντος και Ενέργειας αναθέτουμε τη δημοσίευση και εκτέλεση του παρόντος διατάγματος.

Αθήνα, 11 Ιουνίου 2019

Ο Πρόεδρος της Δημοκρατίας

ΠΡΟΚΟΠΙΟΣ Β. ΠΑΥΛΟΠΟΥΛΟΣ

Ο Υπουργός
Περιβάλλοντος και Ενέργειας

ΓΕΩΡΓΙΟΣ ΣΤΑΘΑΚΗΣ


ΦΩΤΟΓΡΑΦΙΚΗ ΤΕΚΜΗΡΙΩΣΗ
F-1
F-2
F-3
F- 4
F-6
F-7
F-8
F-9
ΠΑΡΚΟ ΝΟΣΟΚΟ
4503750
4503700
4503650
4503600
4503550
15
A15
14
13
12
1Κ
1Λ
2Λ
ΕΘΝΙΚΟ ΤΥΠΟΓΡΑΦΕΙΟ
Για τεχνικούς λόγους στο σχεδιάγραμμα, από το ηλεκτρονικό αρχείο, έγινε σμίκρυνση κατά ποσοστό 38%

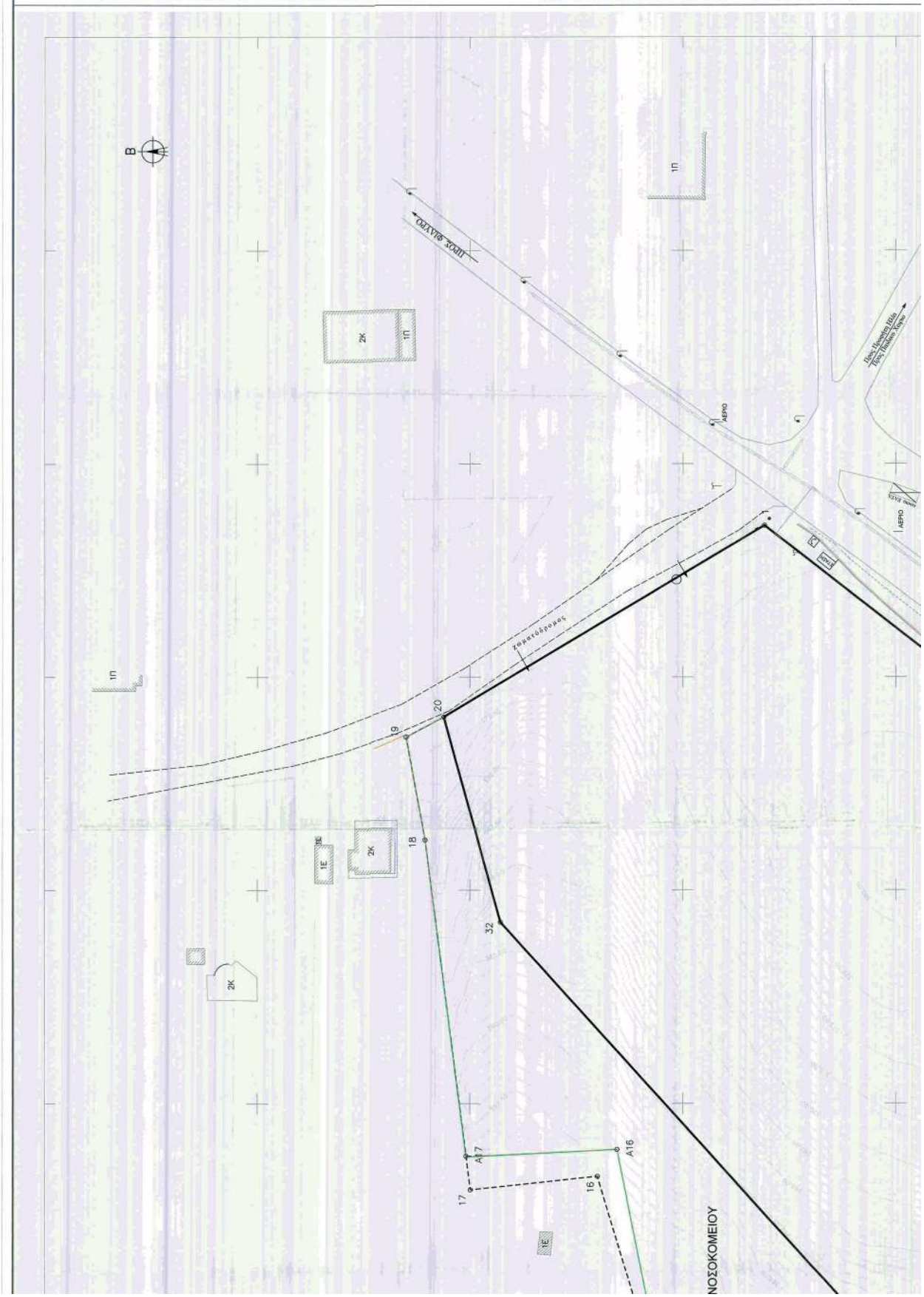
Β
1Π
ΠΡΟΣ ΦΙΛΥΡΟ
2Κ
1Π
ΑΕΡΙΟ
Τ
ΑΕΡΙΟ
ΑΕΡΙΟ
Κ
Τοπικό Δρόμος
1Π
20
19
18
1Ε
2Κ
32
2Κ
Α17
Α16
17
16
1Ε
ΝΟΣΟΚΟΜΕΙΟΥ

ΘΕΣΗ ΟΙΚΟΠΕΔΟΥ ΝΕΟΥ ΠΑΙΔΙΑΤΡΙΚΟΥ ΝΟΣΟΚΟΜΕΙΟΥ ΘΕΣΣΑΛΟΝΙΚΗΣ ΣΤΟ GOOGLE EARTH PRO

Φ.Ε.Κ.372Δ/ 08-05-2002 ΑΠΟΦ.48355/1595

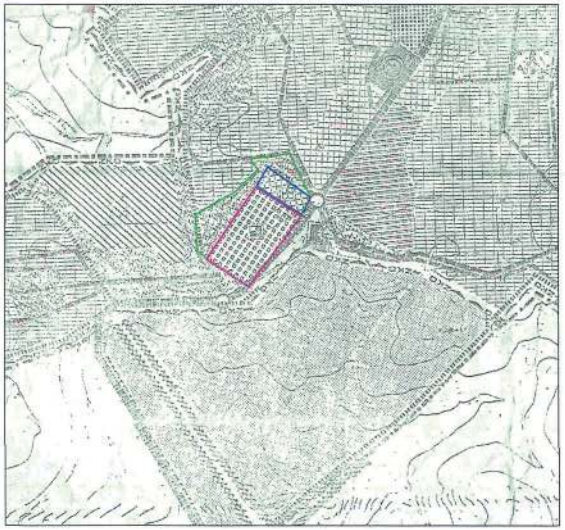

Περιοχή περίθαλψης

Περιοχή πρόνοιας

Περιοχή αστικού πρασίνου – ελευθέρου χώρου

ΟΡΘΟΦΩΤΟΧΑΡΤΗΣ ΕΘΝΙΚΟΥ ΚΤΗΜΑΤΟΛΟΓΙΟΥ

Ε(1,2,3,4,5,Α1,Α3,Α4,Α5,Α6,Α7,Α8,Α9,Α10,Α11,
Α12,Α13,Α14,14,15,Α16,Α17,18,19,20,1) = 39.721,64 τ.μ.

ΑΠΟΣΠΑΣΜΑ ΔΙΑΝΟΜΗΣ ΥΠΟΥΡΓΕΙΟΥ ΓΕΩΡΓΙΑΣ

ΔΗΛΩΣΗ Ν.651/77

Ο κάτωθι υπογεγραμμένος μηχανικός δηλώνω υπεύθυνα ότι το κληροτεμάχιο με στοιχεία (1,2,3,4,5,6,7,8,9,10,11,12,13,14,15,16,17,18,19,20,1) που εμφανίζεται στο παρόν τοπογραφικό διάγραμμα, έχει Εμβαδόν Ε = 43375.026 μ². Βρίσκεται σε περιοχή εκτός σχεδίου , ζώνης 500 μ. και ορίων οικισμού , εντός Γενικού Πολεοδομικού Σχεδίου (Γ.Π.Σ.) ΦΕΚ 372Δ/2002 σε ζώνη με χρήση α)Περίθαλψη, β) Πρόνοια και γ) Αστικό πράσινο - ελεύθεροι χώροι.

Με το ΦΕΚ 256Δ/1976 έχει εγκριθεί ως χώρος για την ανέγερση Νοσοκομείου Ειδικών Παθήσεων με ειδικους ορους δομησης .

Το κληροτεμαχιο βρίσκεται στον Δήμο Πυλαίας Χορτιάτη στην δημοτική ενότητα Χορτιάτη στην τέως Κοινότητας Φιλύρου με πρόσωπο στην δημοτική οδό Φιλύρου - Πεύκων .

-Το κληροτεμαχιο είναι κατά κανόνα άρτιο και οικοδομήσιμο σύμφωνα με τους όρους δόμησης του ΦΕΚ 256Δ/1976 για την ανέγερση Νοσοκομείου Ειδικών Παθήσεων.

- Τα όρια είναι υλοποιημενα & υποδείχθησαν από τον ιδιοκτήτη
- Σύστημα Αναφοράς Ελληνικό Γεωδαιτικό (Ε.Γ.Σ.Α. '87)

ΔΗΛΩΣΗ ΠΕΡΙ ΔΙΑΤΗΡΗΤΕΩΝ ΟΜΟΡΩΝ

Ο κάτωθι υπογεγραμμένος Μηχανικός δηλώνω υπεύθυνα και συμφώνα με το ΦΕΚ 140/2000 ότι το κληροτεμάχιο που εμφανίζεται στο τοπογραφικό διάγραμμα ΔΕΝ εφάπτεται με διατηρητέο όμορο κτίριο.

ΕΦΑΡΜΟΓΗ ΤΩΝ ΡΥΜΟΤΟΜΙΚΩΝ ΚΑΙ ΟΙΚΟΔΟΜΙΚΩΝ ΓΡΑΜΜΩΝ

Το περίγραμμα δόμησης εφαρμόστηκε συμφώνα ΦΕΚ 256Δ/1976

ΔΗΛΩΣΗ ΑΓΩΓΩΝ

Από το κληροτεμάχιο που απεικονίζεται στο παρόν τοπογραφικό διάγραμμα δεν διέρχονται σε απόσταση μικρότερη των 20.00μ. αγωγοί υψηλής τάσης της ΔΕΗ , ρέμα ενώ ο αγωγός διανομής φυσικού αερίου είναι σε απόσταση 14.00 μέτρων.

ΔΗΛΩΣΗ Ν.1337/83

Η ευρύτερη περιοχή τελεί υπο κτηματογραφηση για την ένταξη στο σχέδιο πόλεως . Το κληροτεμάχιο σύμφωνα με το ΦΕΚ 256Δ/1976 είναι χώρος για την ανέγερσή Νοσοκομείου Ειδικών Παθήσεων συνεπώς αποτελεί κοινωφελή χώρο και δεν υπόκειται στις διατάξεις του Ν.1337/83 περί εισφοράς σε γη άρθρο 8 παρ. 9 Ν.1337/83 .

ΔΗΛΩΣΗ Ν.2308/95 ΓΙΑ ΤΟ ΕΘΝΙΚΟ ΚΤΗΜΑΤΟΛΟΓΙΟ

Το κληροτεμάχιο υπόγεται στις διατάξεις του νομού Ν.2308/95 περί εθνικού κτηματολογίου, η περιοχή έχει ενταχθεί σε πρόγραμμα κτηματογραφισης του εθνικού κτηματολογίου δεν έχει ξεκινήσει ως σήμερα η υποβολή δηλώσεων.

Ο ΔΗΛΩΝ ΜΗΧΑΝΙΚΟΣ

ΠΑΝΑΓΙΩΤΗΣ Κ. ΟΙΚΟΝΟΜΟΠΟΥΛΟΣ
ΔΙΠΛ. ΑΓΡ- & ΤΟΠΟΓΡΑΦΟΣ ΜΗΧ/ΝΙΚΟΣ
Α.Φ.Μ.: 016812322 - Δ.Ο.Υ.: ΨΥΧΙΚΟΥ
ΜΕΛΟΣ Τ.Ε.Ε. ΑΡΙΘΜΟΣ ΜΗΤΡΩΟΥ 21163
ΑΝΔΡΙΑΝΕΙΟΥ 27, Ν. Ψυχικό 115 25 ΤΗΛ.: 6724909

Το παρόν διάγραμμα εγκρίθηκε από τον 2/11/2018 Εισηγητή της ΔΠΕ - ΥΠΕΝ
Ο Προϊστάμενος της Δ/νσης
Θ. Φυγκίος

ΚΕΝΤΡΙΚΟ ΣΥΜΒΟΥΛΙΟ ΠΟΛΕΟΔΟΜΙΚΩΝ ΘΕΜΑΤΩΝ & ΑΜΦΙΣΒΗΤΗΣΕΩΝ
Το παρόν σχεδιάγραμμα μελετήθηκε από το ΚΕ.ΣΥ ΠΟ Θ.Α. την 16/11/2018
και εγκρίθηκε σύμφωνα με την υπ' αριθμ. 24 γνωμοδότησή του
ΠΡΟΕΔΡΟΣ ΓΡΑΜΜΑΤΕΑΣ
Ε.Κ.Δημητριάδη Χ. ΚΑΣΑΠΗ

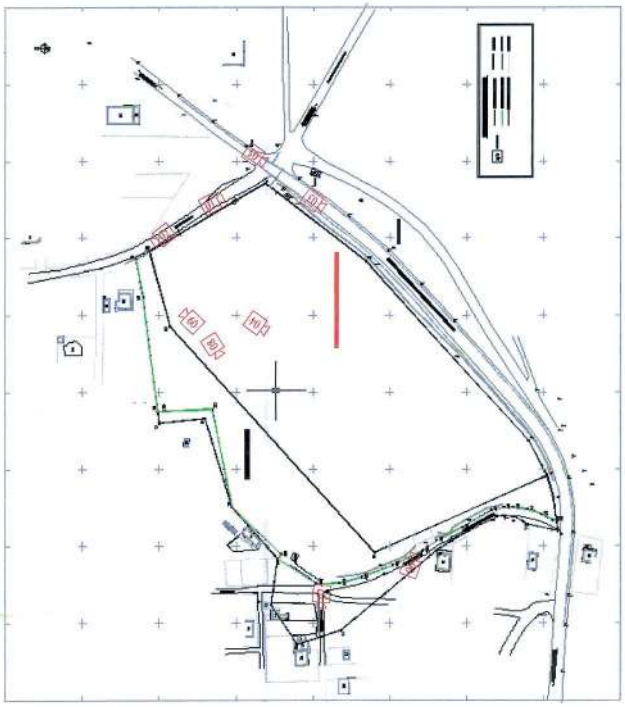

Θέσεις λήψεις φωτογραφιών

F-5

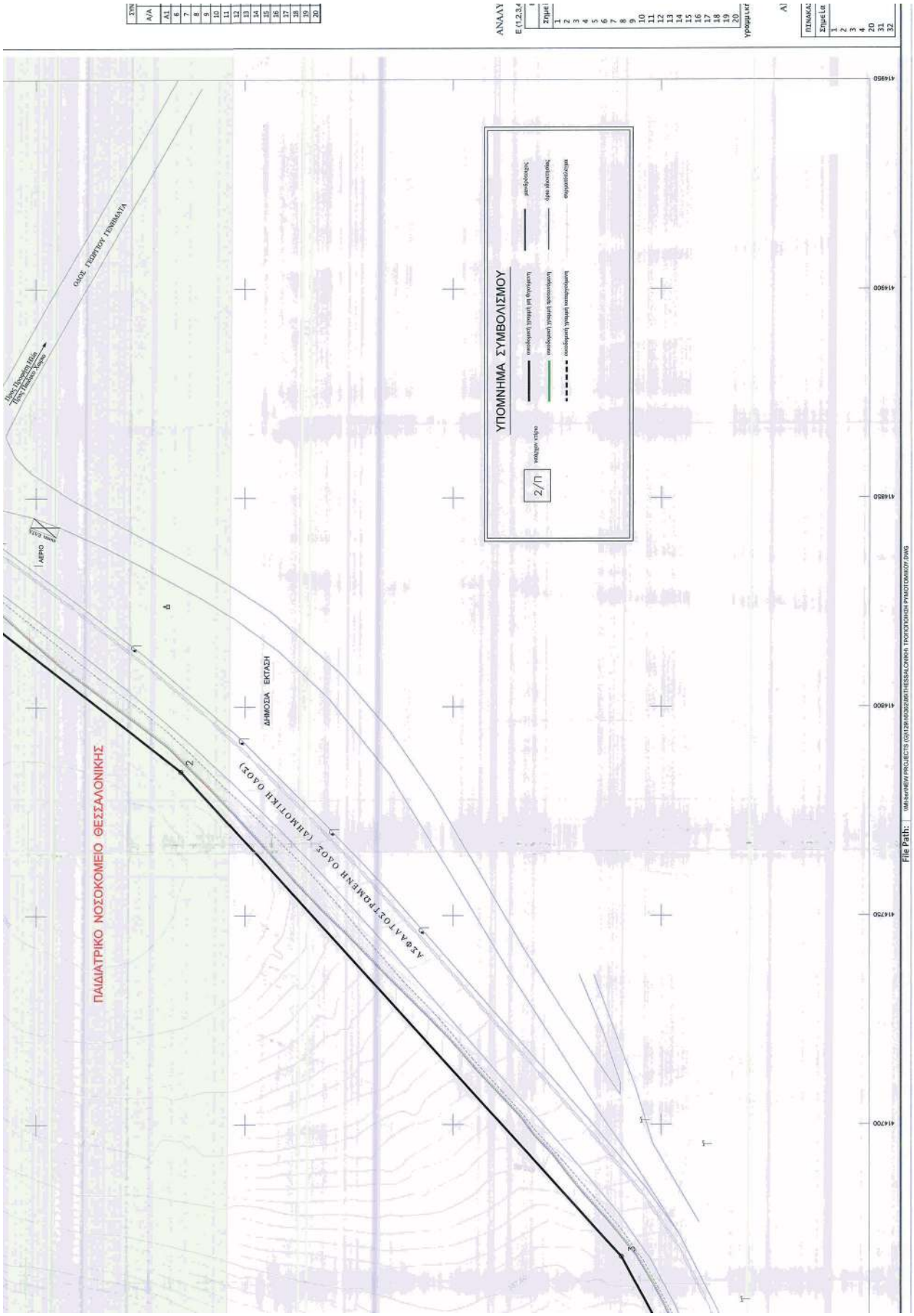
ΠΑΙΔΙΑΤΡΙΚΟ ΝΟΣΟΚΟΜΕΙΟ ΘΕΣΣΑΛΟΝΙΚΗΣ
ΑΣΦΑΛΤΟΣΤΡΩΜΕΝΗ ΟΔΟΣ (ΑΗΜΟΤΙΚΗ ΟΔΟΣ)
ΔΗΜΟΣΙΑ ΕΚΤΑΣΗ
ΟΔΟΣ ΓΕΩΡΓΙΟΥ ΤΕΝΕΜΑΤΑ
ΑΕΡΟ
ΥΠΟΜΝΗΜΑ ΣΥΜΒΟΛΙΣΜΟΥ
2/Π
File Path:

Ε(1,2,3,4,5,A1,A3,A4,A5,A6,A7,A8,A9,A10,A11,
A12,A13,A14,14,15,A16,A17,18,19,20,1) = 38.721,64 τ.μ.

ΣΥΝΤΕΤΑΓΜΕΝΕΣ ΚΟΡΥΦΩΝ Ο.Τ.		
Α/Α	πρίν την τροποποίηση ρυμοτομικού σχεδίου ΕΓΣΑ'87	
A1	414616.861	4503391.251
6	414609.715	4503390.237
7	414613.815	4503409.527
8	414618.985	4503418.367
9	414619.777	4503433.376
10	414597.422	4503468.825
11	414545.253	4503531.458
12	414536.151	4503560.044
13	414562.020	4503577.127
14	414591.704	4503572.784
15	414625.315	4503602.671
16	414682.938	4503620.019
17	414679.810	4503649.856
18	414761.678	4503660.508
19	414785.988	4503664.964
20	414790.639	4503656.111

ΣΥΝΤΕΤΑΓΜΕΝΕΣ ΚΟΡΥΦΩΝ Ο.Τ.		
Α/Α	μετά την τροποποίηση ρυμοτομικού σχεδίου ΕΓΣΑ'87	
A1	414616.861	4503391.251
A2	414616.713	4503393.864
A3	414620.574	4503401.032
A4	414623.900	4503410.137
A5	414625.232	4503419.576
A6	414625.120	4503425.393
A7	414623.419	4503433.765
A8	414612.172	4503452.457
A9	414603.559	4503469.337
A10	414597.127	4503478.325
A11	414587.576	4503497.869
A12	414579.761	4503518.228
A13	414575.911	4503532.545
A14	414575.856	4503547.732
14	414591.704	4503572.784
A15	414594.638	4503570.643
15	414625.315	4503602.671
A16	414689.206	4503615.424
A17	414687.481	4503650.918
18	414761.678	4503660.508
19	414785.988	4503664.964
20	414790.639	4503656.111

ΑΠΟΣΠΑΣΜΑ ΕΓΚΕΚΡΙΜΕΝΟΥ ΤΟΠΙΚΟΥ ΡΥΜΟΤΟΜΙΚΟΥ ΣΧΕΔΙΟΥ Φ.Ε.Κ.256Δ/1976



ΥΠΟΛΟΓΙΣΜΟΣ ΕΜΒΑΔΟΥ
ΑΝΑΛΥΤΙΚΑ ΜΕ ΟΡΘΟΓΩΝΙΕΣ ΣΥΝΤΕΤΑΓΜΕΝΕΣ ΕΓΣΑ 87

(1,2,3,4,5,6,7,8,9,10,11,12,13,14,15,16,17,18,19,20,1) = 43375.026 μ²

Ε= 43375.026 μ²

Σημεία	X	Y	Πλευρές
1	414835.48	4503580.85	82.99
2	414784.56	4503515.32	157.08
3	414668.46	4503409.51	25.54
4	414645.97	4503397.42	15.47
5	414631.06	4503393.27	21.56
6	414609.72	4503390.24	19.72
7	414613.82	4503409.53	10.24
8	414618.99	4503418.37	15.03
9	414619.78	4503433.38	41.91
10	414597.42	4503468.83	81.51
11	414545.25	4503531.46	30.00
12	414536.15	4503560.04	31.00
13	414562.02	4503577.13	30.00
14	414591.70	4503572.78	44.98
15	414625.32	4503602.67	60.18
16	414682.94	4503620.02	30.00
17	414679.81	4503649.86	82.56
18	414761.68	4503660.51	24.71
19	414785.99	4503664.96	10.00
20	414790.64	4503656.11	87.61

Συμμική παραμόρφωση (Κ) στο κέντρο φύλλου : 0.999690

ΥΠΟΛΟΓΙΣΜΟΣ ΕΜΒΑΔΟΥ ΟΙΚΟΔΟΜΗΣΙΜΟΥ ΧΩΡΟΥ
ΑΝΑΛΥΤΙΚΑ ΜΕ ΟΡΘΟΓΩΝΙΕΣ ΣΥΝΤΕΤΑΓΜΕΝΕΣ ΕΓΣΑ 87

Ε (3,4,31,32,20,1,2,3) = 30117.013 μ²

ΠΙΝΑΚΑΣ ΣΥΝΤΕΤΑΓΜΕΝΩΝ			ΠΙΝΑΚΑΣ ΠΛΕΥΡΩΝ		
Σημεία	X	Y	Από	Εως	Μήκος
	414835.48	4503580.85	1	2	82.99
	414784.56	4503515.32	2	3	157.09
	414668.46	4503409.51	3	4	25.54
	414645.97	4503397.42	4	31	123.06
	414790.64	4503656.11	20	1	87.61
	414595.80	4503509.79	31	32	197.99
	414742.46	4503642.80	32	20	49.98

ΟΡΟΙ ΔΟΜΗΣΗΣ Φ.Ε.Κ.256Δ/1976.

ΔΙΑΤΑΓΜΑΤΑ
Ένωσής : Φ.Ε.Κ.256Δ/1976. Χρήσεων : ΦΕΚ 372Δ/2002
Ορων Δόμησης : Φ.Ε.Κ.256Δ/1976.

Π.Δ.20-7-1976 Φ.Ε.Κ.256Δ/2-9-1976

Ελάχ. Εμβαδόν	
Ελάχ. Πρόσοπο	
Κάλυψη	25%
Συντ. Δόμησης	0.75
Μέγιστο Ύψος	28.00μ. ΟΡΟΦΟΙ 8
Πρασιά	
Εγκρίσεις	
Θέσεις Στάθμευσης	
Λοιποί Περιορισμοί :	ΓΟΚ 85/2000 ΝΟΚ 2012

ΣΥΣΤΗΜΑ ΑΝΑΦΟΡΑΣ - ΕΞΑΡΤΗΣΕΙΣ Ε.Γ.Ε.Α 87

Οι συντεταγμένες που αναφέρονται στο Τοπογραφικό Διάγραμμα είναι στο Ελληνικό Γεωδαιτικό Σύστημα Αναφοράς 1987 (Ε.Γ.Ε.Α. 87).
Η εξάρτηση από το Ε.Γ.Ε.Α. '87 πραγματοποιήθηκε με REAL TIME παρατηρήσεις που διεξήχθησαν στις 4-10-2018 κάνοντας χρήση σταθμού αναφοράς του δικτύου UNAVUS της εταιρίας Teco Company . Για τις μετρήσεις χρησιμοποιήθηκε GPS δέκτης Topcon GR-5 με Serial Number 443-2794 με καταγραφή συχνοτήτων L1 και L2 του συστήματος GPS & GLONASS.

Ελληνικό Γεωδαιτικό Σύστημα Αναφοράς 1987 (Ε.Γ.Ε.Α. '87)
Ελλειψοειδές αναφοράς GRS 80 (a = 6 378 137 m, 1/f = 298.257222101)
Προβολή : Εγκάρσια Μερκατορική
Κεντρικός Μεσημβρινός λο = 24° 00' 00'' με Ko = 0.999690
Τετμημένη Κεντρικού Μεσημβρινού : +500
Γεωγραφικό Πλάτος Αναφοράς : 0° 00' 00''
Η αποτύπωση έγινε με τη μέθοδο ταχυμετρικής αποτύπωσης και χρησιμοποιήθηκε γεωδαιτικό σταθμός LEICA TC09 με Serial Number 1302324.
Η σχεδίαση έγινε σε AUTOCAD CIVIL 3D με Serial Number 392-29478090 με το λογισμικό GOCAD .

ΔΗΛΩΣΗ ΙΔΙΟΚΤΗΤΗ (ΦΕΚ 251/2012 ΑΡΘ. 1)

Ο κάτωθι υπογεγραμμένος (ιδιοκτήτης ή οι έχοντες νόμιμο δικαίωμα δηλόνουν ενυπογράφως στο τοπογραφικό διάγραμμα και ευθύνονται για την ακρίβεια των δηλουμένων ορίων του γκαστεμαχίου και για την ύπαρξη και την αιτία του δικαιώματός μου να ζητήσουν την έκδοση άδειας δόμησης.

Ο ιδιοκτήτης ή οι έχοντες νόμιμο δικαίωμα

ΕΠΙΣΠΕΥΔΩΝ : ΕΛΛΗΝΙΚΗ ΔΗΜΟΚΡΑΤΙΑ ΥΠΟΥΡΓΕΙΟ ΥΓΕΙΑΣ	
ΕΡΓΟ : ΥΠΟΥΡΓΕΙΟ ΠΕΡΙΒΑΛΛΟΝΤΟΣ & ΕΝΕΡΓΕΙΑΣ ΠΡΟΤΑΣΗ ΤΡΟΠΟΠΟΙΗΣΗΣ ΡΥΜΟΤΟΜΙΑΣ	
ΘΕΣΗ : ΔΗΜΟΣ ΠΥΛΑΙΑΣ - ΧΟΡΤΙΑΤΗ ΟΙΚΙΣΜΟΣ ΦΙΛΥΡΟΥ	
ΜΕΛΕΤΗΤΗΣ : ΜΕΘΟΔΟΣ ΤΕΧΝΙΚΗ Α.Ε. ΣΥΜΒΟΥΛΟΙ ΜΗΧΑΝΙΚΟΙ ΔΕΣΤΟΥΝΗ 4 ΑΘΗΝΑ 11143 ΤΗΛ. 2102114731	
ΘΕΜΑ : ΤΟΠΟΓΡΑΦΙΚΟ ΔΙΑΓΡΑΜΜΑ	
ΚΛΙΜΑΚΑ : 1 : 500	
ΗΜΕΡΟΜΗΝΙΑ : ΟΚΤΩΒΡΙΟΣ 2018	
ΥΠΟΓΡΑΦΗ	ΣΦΡΑΓΙΔΑ ΠΑΝΑΓΙΩΤΗΣ Κ. ΟΙΚΟΝΟΜΟΠΟΥΛΟΣ ΔΙΠΛ. ΑΓΡ. & ΤΟΠΟΓΡΑΦΟΣ ΜΗΧ/ΝΙΚΟΣ Α.Φ.Μ.: 016312222 - Δ.Ο.Υ.: ΨΥΧΙΚΟΥ ΜΕΛΟΣ Τ.Ε.Ε. ΑΡΙΘΜΟΣ ΜΗΤΡΩΟΥ 21163 [illegible] Ν. Ψυχικό 115 25 ΤΗΛ.: 6724909

ΕΘΝΙΚΟ ΤΥΠΟΓΡΑΦΕΙΟ
Καποδιστρίου 34, Τ.Κ. 104 32, Αθήνα
Τηλ. Κέντρο 210 5279000
Κείμενα προς δημοσίευση: webmaster.et@et.gr
04003572706190012