



ΕΦΗΜΕΡΙΔΑ ΤΗΣ ΚΥΒΕΡΝΗΣΕΩΣ ΤΗΣ ΕΛΛΗΝΙΚΗΣ ΔΗΜΟΚΡΑΤΙΑΣ

3 Ιουλίου 2019

ΤΕΥΧΟΣ ΤΕΤΑΡΤΟ

Αρ. Φύλλου 377

ΠΕΡΙΕΧΟΜΕΝΑ

ΑΠΟΦΑΣΕΙΣ

- 1 Κήρυξη ως αναδασωτέας έκτασης, συνολικού εμβαδού 263.744,76 τ.μ., που βρίσκεται στη θέση «Κουβάρα Βουρκωτής» Δήμου Άνδρου νήσου Άνδρου Κυκλάδων.
- 2 Εν μέρει ανάκληση της 2282/31-10-2011 (ΦΕΚ 521/Δ'/2011) απόφασης περί κήρυξης έκτασης ως αναδασωτέας, για τμήμα Εμβαδού 5201,58 τμ με στοιχεία (Α, Β, Γ... Ω, Α1, Β1...Π1, Α) στη θέση «Ρομπόλα - Πελιγκόνι» Τ.Κ Βολιμών Δήμου Ζακύνθου Π.Ε Ζακύνθου.
- 3 Εν μέρει άρση της αριθμ. 3369/25-9-1992 (ΦΕΚ τ.Δ'1050/12-10-1992) απόφασης Νομάρχη Κεφαλληνίας όπως τροποποιήθηκε και ισχύει σήμερα, ως προς το τμήμα της αναδασωτέας έκτασης εμβαδού 5.494,01 τ.μ., λόγω αποκατάστασης της βλάστησης, που βρίσκεται στην Θέση «Κορώνι», Τοπικής Κοινότητας Βαλεριάνου, Δημοτικής Ενότητας Ελειού Πρόννων, Δήμου Κεφαλονιάς Π.Ε. Κεφ/νιάς».

ΑΠΟΦΑΣΕΙΣ

Αριθμ. 30938 (1)

Κήρυξη ως αναδασωτέας έκτασης, συνολικού εμβαδού 263.744,76 τ.μ., που βρίσκεται στη θέση «Κουβάρα Βουρκωτής» Δήμου Άνδρου νήσου Άνδρου Κυκλάδων.

Ο ΣΥΝΤΟΝΙΣΤΗΣ
ΑΠΟΚΕΝΤΡΩΜΕΝΗΣ ΔΙΟΙΚΗΣΗΣ ΑΙΓΑΙΟΥ

Έχοντας υπόψη:

1. Τις διατάξεις του άρθρου 24, παρ. 1 και του άρθρου 117, παρ. 3 του Συντάγματος.
2. Τις διατάξεις του ν. 3852/2010 «Νέα Αρχιτεκτονική της Αυτοψης και Αποκεντρωμένης Διοίκησης - Πρόγραμμα Καλλικράτης» (ΦΕΚ 87Α') και του π.δ. 143/2010 (Α' 236) «Οργανισμός της Αποκεντρωμένης Διοίκησης Αιγαίου».
3. Τις διατάξεις του ν. 4325/11.05.2015 «Εκδημοκρατισμός της Διοίκησης - Καταπολέμηση Γραφειοκρατίας

και Ηλεκτρονική Διακυβέρνηση. Αποκατάσταση αδικιών και άλλες διατάξεις» (ΦΕΚ 47Α'/2015).

4. Το αριθ. πρωτ. 192743/21-11-2006 έγγραφο του Υπ.Εσ.Δ.Δ.Α., του Εθνικού Τυπογραφείου, της Δ/νσης Προγρ. Παραγωγής.

5. Την υπ' αριθμ 34817/15.06.2017 (ΦΕΚ 2131 Β') απόφαση του Συντονιστή ΑΔΑΙ «Μεταβίβαση αρμοδιοτήτων και παροχή εξουσιοδότησης υπογραφής διοικητικών πράξεων και εγγράφων με εντολή Συντονιστή στον Προϊστάμενο της Γενικής Διεύθυνσης Δασών και Αγροτικών Υποθέσεων της ΑΔΑΙ και στους Προϊσταμένους των οργανικών μονάδων αυτής».

6. Την αρ. πρ. 80107/14.12.17 (ΑΔΑ 7ΤΟ8ΟΡ11-ΓΣΥ) απόφαση του Συντονιστή ΑΔΑΙ περί «Αναπλήρωσης Προϊσταμένου Γενικής Διεύθυνσης Δασών και Αγροτικών Υποθέσεων της ΑΔΑΙ».

7. Τις διατάξεις του ν. 3861/2010 «Ενίσχυση της διαφάνειας με την υποχρεωτική ανάρτηση νόμων και πράξεων των κυβερνητικών, διοικητικών και αυτοδιοικητικών οργάνων στο διαδίκτυο «Πρόγραμμα Διαύγεια» και άλλες διατάξεις» (ΦΕΚ 112Α').

8. Τις διατάξεις των άρθρων 37, 38, και 41 του ν. 998/1979 (ΦΕΚ 289/τ. Α'/29.12.1979), «Περί προστασίας των δασών και των δασικών εν γένει εκτάσεων της Χώρας», όπως ισχύει μετά την ψήφιση του ν. 4280/2014 (ΦΕΚ 159/τ.Α'/08.08.2014), «περί περιβαλλοντικής αναβάθμισης και ιδιωτικής πολεοδόμησης...».

9. Το αρ. πρ.26624/08-05-2018 έγγραφο δασονομείου Άνδρου.

10. Την αρ. πρ. ΔΥ/23-05-2019 εισήγηση-έκθεση φωτοερμηνείας Δασοπόνου της Δ/νσης Δασών Κυκλάδων.

11. Την αρ.πρ. 30474/05-06-2019 σύμφωνη γνώμη της Δ/ντριας Δασών ΠΕ Κυκλάδων.

12. Το γεγονός ότι από την παρούσα απόφαση δεν προκαλείται δαπάνη σε βάρος του κρατικού προϋπολογισμού, αποφασίζουμε:

Α. Κηρύσσουμε ως αναδασωτέα, με σκοπό τη διατήρηση του δασικού χαρακτήρα, την προστασία των εδαφών, του δασικού περιβάλλοντος και την αποκατάσταση της βλάστησης με φυσική αναγέννηση, τη δασική έκταση (η οποία καλυπτόταν από θαμνώδη δασική βλάστηση (πουρνάρι (*Quercus coccifera*), και ρέικι (*Erica* sp) σε μέσο ποσοστό του 70%), που καταστράφηκε από πυρκαγιά που εκδηλώθηκε στις 11-11-2017 εμβαδού 263.744,76

τ.μ., όπως αυτή απεικονίζεται με κόκκινο περίγραμμα στο συνημμένο απόσπασμα χάρτη Γ.Υ.Σ., κλίμακας 1:5.000, το οποίο αποτελεί αναπόσπαστο μέρος της παρούσας. Η ανωτέρω έκταση, βρίσκεται στη θέση «Κουβάρα Βουρκωτής» Δήμου Άνδρου νήσου Άνδρου, Κυκλάδων και έχει όρια:

Βόρεια: δασικής μορφής εκτάσεις
 Νότια: χορτολιβαδικής-δασικής μορφής εκτάσεις
 Ανατολικά: δασικής - χορτολιβαδικής- αγροτικής μορφής εκτάσεις
 Δυτικά: χορτολιβαδικής-αγροτικής μορφής εκτάσεις

Β. Τα όρια της έκτασης που κηρύσσεται διότι καταστράφηκε από πυρκαγιά προσδιορίζονται ακριβώς στον παρακάτω πίνακα συντεταγμένων στο σύστημα ΕΓΣΑ '87:

ΠΙΝΑΚΑΣ ΣΥΝΤΕΤΑΓΜΕΝΩΝ

1	572635.38	4188 907.47
2	572466.52	4188991.28
3	572431.02	4188866.16
4	572421.52	4188798.75
5	572242.90	41886 79.95
6	572179.25	4188657.17
7	572125.16	4188594.3
8	572148.55	4188493.87
9	572160.4	4188442.99

10	572151.79	4188299.45
11	572221.79	4188227.50
12	572351.59	4188278.01
13	572386.91	4188278.69
14	572529.13	4188350.75
15	572632.46	4188404.05
16	572640.04	4188417.80
17	572647.64	4188449.13
18	572665.69	4188509.89
19	572682.25	4188600.36
20	572634.44	418 8630.69
21	572606.79	4188658.08
22	572660.11	4188695.95
23	572732.41	4188774.38
24	572654.4	4188854.15

Η απόφαση αυτή να δημοσιευθεί στην Εφημερίδα της Κυβερνήσεως.

Ερμούπολη, 7 Ιουνίου 2019

Με εντολή Συντονιστή
 Αποκεντρωμένης Διοίκησης
 Η Αναπληρώτρια Γενική Διευθύντρια
 ΑΡΤΕΜΙΣ ΑΛΕΞΙΑΔΟΥ

**ΕΛΛΗΝΙΚΗ ΔΗΜΟΚΡΑΤΙΑ
ΑΠΟΚΕΝΤΡΩΜΕΝΗ ΔΙΟΙΚΗΣΗ ΑΙΓΑΙΟΥ
ΔΙΕΥΘΥΝΣΗ ΔΑΣΩΝ & ΑΓΡΟΤΙΚΩΝ
ΥΠΟΘΕΣΕΩΝ
ΔΙΕΥΘΥΝΣΗ ΔΑΣΩΝ ΚΥΚΛΑΔΩΝ**

Κήρυξη αναδάσωσης έκτασης εμβαδού ΕΙ=263.744,76 τ.μ. στη θέση «ΚΟΥΒΑΡΑ ΒΟΥΡΚΩΤΗΣ», ΔΗΜΟΥ ΑΝΔΑΡΟΥ, ν. ΑΝΔΑΡΟΥ

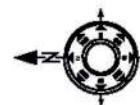
Όρια αναδάσωσης έκτασης



Ο εισηγητής
Α. Κώνστατου
Η Προϊσταμένη τμημ. Προστασίας
Μ. Φωσκόλου

Θεωρήθηκε
και συνοδεύει την αρ. πρ. 30938/07-06-2019 Απόφασή μας
Πειραιάς,

Η Αναπληρώτρια Δ/ντρια
Δασών Κυκλάδων
Μ. Φωσκόλου
Δασολόγος
Η Αναπληρώτρια Γενική
Διευθύντρια Δασών Α.Δ.Α.
Άρτεμις Αλεξιάδου
Δασολόγος



ΚΛΙΜΑΚΑ 1:580



ΕΘΝΙΚΟ ΤΥΠΟΓΡΑΦΕΙΟ
Για τεχνικούς λόγους στο σχεδιάγραμμα,
από το ηλεκτρονικό αρχείο, έγινε
σμίκρυνση κατά ποσοστό **81%**

Αριθμ. 1114

(2)

Εν μέρει ανάκληση της 2282/31-10-2011 (ΦΕΚ 521/Δ'2011) απόφασης περί κήρυξης έκτασης ως αναδασωτέας, για τμήμα Εμβαδού 5201,58 τμ με στοιχείο (Α, Β, Γ... Ω, Α1, Β1...Π1, Α) στη θέση «Ρομπόλα - Πελιγκόνι» Τ.Κ Βολιμών Δήμου Ζακύνθου Π.Ε Ζακύνθου».

Ο ΣΥΝΤΟΝΙΣΤΗΣ
ΑΠΟΚΕΝΤΡΩΜΕΝΗΣ ΔΙΟΙΚΗΣΗΣ
ΠΕΛΟΠΟΝΝΗΣΟΥ, ΔΥΤΙΚΗΣ ΕΛΛΑΔΑΣ ΚΑΙ ΙΟΝΙΟΥ

Έχοντας υπόψη:

1. Τις περί Διοικητικής Αποκέντρωσης διατάξεις του ν.3200/1955 (Α'97) όπως τροποποιήθηκε και συμπληρώθηκε μεταγενέστερα με το ν.δ. 532/1970 (Α'103).
2. Τις διατάξεις του άρθρου 44 του ν. 998/1979 (Α'289) «περί προστασίας των δασών και των δασικών εν γένει εκτάσεων της χώρας όπως ισχύουν.
3. Τις διατάξεις του ν.4280/2014 (Α'159) «Περιβαλλοντική αναβάθμιση... Ρυθμίσεις Δασικής Νομοθεσίας και άλλες διατάξεις».
4. Τις διατάξεις του ν.3208/2003 (Α'303) «Προστασία των δασικών οικοσυστημάτων, κατάρτιση δασολογίου, ρύθμιση εμπραγμάτων δικαιωμάτων επί δασών και δασικών εν γένει εκτάσεων και άλλες διατάξεις».
5. Την αριθμ. 107143/1057/18-9-2003 διαταγή Υφυπουργού Γεωργίας.
6. Τις διατάξεις του ν.3852/2010 (ΦΕΚ 87/Α' /7-6-2010) «Νέα Αρχιτεκτονική της Αυτοδιοίκησης και της Αποκεντρωμένης Διοίκησης-Πρόγραμμα Καλλικράτης».
7. Τις διατάξεις του π.δ. 139/2010 (ΦΕΚ 232/Α' /27-12-2010) «Οργανισμός της Αποκεντρωμένης Διοίκησης Πελοποννήσου, Δυτικής Ελλάδας και Ιονίου».
8. Την αριθμ. 2282/31-10-2011 απόφαση περί κήρυξης έκτασης ως αναδασωτέας.
9. Το άρθρο 56 του ν.4257/2014 (ΦΕΚ 93/Α' /14.04.2014) «Επείγουσες ρυθμίσεις αρμοδιοτήτων Υπουργείου Εσωτερικών».
10. Την αριθμ. 15870/15-05-2017 απόφαση του Υπουργού Εσωτερικών περί διορισμού του Νικολάου Παπαθεοδώρου του Αγγελάκη ως Συντονιστή της Αποκεντρωμένης Διοίκησης Πελοποννήσου, Δυτ. Ελλάδας και Ιονίου (ΦΕΚ τ.Υ.Ο.Ο.Δ 250/26-05-2017).
11. Τα άρθρα 28 και 28Α του ν.4325/2015 (ΦΕΚ Α'47) «Εκδημοκρατισμός της Διοίκησης-Καταπολέμηση Γραφειοκρατίας και Ηλεκτρονική Διακυβέρνηση. Αποκατάσταση αδικιών και άλλες διατάξεις».
12. Την αριθμ. 136255/683/07-03-2016 (ΦΕΚ 767 Β' 22-03-2016) υπουργική απόφαση περί καθορισμού λεπτομερειών εφαρμογής της διάταξης του άρθρου 67 ν.998/1979 όπως αντικαταστάθηκε με το άρθρο 39 ν. 4280/2014.
13. Την αριθμ 594/12-03-2019 θετική εισήγηση της Δ/νσης Δασών Ν. Ζακύνθου, με την οποία προτείνεται η μερική ανάκληση της αριθμ. 2282/31-10-2011

(ΦΕΚ 521/Δ72011) Απόφασης περί κήρυξης έκτασης ως αναδασωτέας, για τμήμα Εμβαδού 5201,58 τμ με στοιχεία (Α, Β, Γ... Ω, Α1, Β1... Π1, Α) στη θέση «Ρομπόλα- Πελιγκόνι» Τ.Κ Βολιμών Δήμου Ζακύνθου Π.Ε Ζακύνθου όπως απεικονίζεται και στο συνημμένο απόσπασμα χάρτη Γ.Υ.Σ αριθμ. 6154.8 κλίμακας 1:5000 σύμφωνα με το άρθρο 35 παρ. 3 του ν.4280/2014 διότι η έκταση σύμφωνα με την 1976/03-10-2017 πράξη χαρακτηρισμού (ΑΔΑ ΩΧΚΨΟΡ1Φ-ΜΥΙ) έχουσα δασικό χαρακτήρα στην σημερινή της μορφή, κατά την έννοια της παραγράφου 2 του άρθρου 3 του ν. 998/1979 (ως ισχύει) και επειδή εμφανίζεται με αγροτική μορφή στις Α/Φ έτους λήψης 1945 (ή εφόσον αυτές δεν είναι ευκρινείς του έτους 1960) και πληρούνται οι προϋποθέσεις που τίθενται στο άρθρο 67 του ν.998/1979 (ως ισχύει), ΔΕΝ ΥΠΑΓΕΤΑΙ στις διατάξεις της Δασικής Νομοθεσίας κατά τα οριζόμενα στο δεύτερο εδάφιο της παραγράφου 2 του άρθρου 67 του ν.998/1979. Για την εφαρμογή της διάταξης του άρθρου 67 του ν.998/1979 εκδίδεται απόφαση του Γ.Γ. ΑΔΠΔΕΙ η οποία αποτελεί αναπόσπαστο μέρος της παρούσας, αποφασίζουμε:

Ανακαλούμε εν μέρει την αριθμ. 2282/31-10-2011 (ΦΕΚ 521 Δ'2011) απόφαση περί κήρυξης έκτασης ως αναδασωτέας, για τμήμα Εμβαδού 5201,58 τμ με στοιχεία (Α,Β,Γ...Ω,Α1,Β1...Π1, Α) στη θέση «Ρομπόλα - Πελιγκόνι» Τ.Κ Βολιμών Δήμου Ζακύνθου Π.Ε Ζακύνθου όπως απεικονίζεται και στο συνημμένο απόσπασμα χάρτη Γ.Υ.Σ αριθμ. 6154.8 κλίμακας 1:5000 σύμφωνα με το άρθρο 35 παρ. 3 του ν.4280/2014 διότι η έκταση έχουσα δασικό χαρακτήρα στην σημερινή της μορφή, κατά την έννοια της παραγράφου 2 του άρθρου 3 του ν. 998/1979 (ως ισχύει) και επειδή εμφανίζεται με αγροτική μορφή στις Α/Φ έτους λήψης 1945 (ή εφόσον αυτές δεν είναι ευκρινείς του έτους 1960) και πληρούνται οι προϋποθέσεις που τίθενται στο άρθρο 67 του ν.998/1979 (ως ισχύει), ΔΕΝ ΥΠΑΓΕΤΑΙ στις διατάξεις της Δασικής Νομοθεσίας κατά τα οριζόμενα στο δεύτερο εδάφιο της παραγράφου 2 του άρθρου 67 του ν.998/1979.

Η ανωτέρω έκταση εμφανίζεται στο απόσπασμα φύλλου χάρτη Γ.Υ.Σ με αριθμ. 6154.8 κλίμακας 1:5000 το οποίο αποτελεί αναπόσπαστο μέρος της Απόφασης αυτής και ορίζεται ως εξής:

Βόρεια:	Αναδασωτέα έκταση
Νότια:	Αναδασωτέα έκταση
Ανατολικά:	Άλλης μορφής έκταση
Δυτικά:	Άλλης μορφής έκταση

Κατά τα λοιπά η αριθμ. 2282/31-10-2011 (ΦΕΚ 521 Δ'2011) απόφαση Κήρυξης ισχύει ως έχει.

Η απόφαση αυτή να δημοσιευθεί στην Εφημερίδα της Κυβερνήσεως.

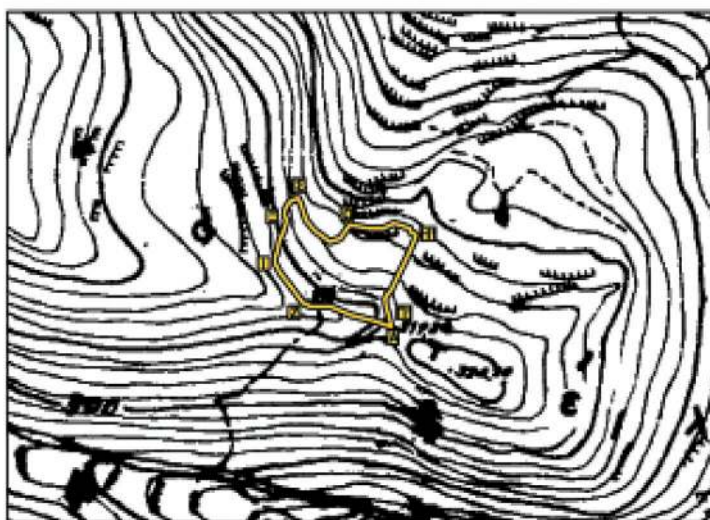
Πάτρα, 23 Μαΐου 2019

Ο Συντονιστής Αποκεντρωμένης Διοίκησης
ΝΙΚΟΛΑΟΣ ΠΑΠΑΘΕΟΔΩΡΟΥ



ΕΛΛΗΝΙΚΗ ΔΗΜΟΚΡΑΤΙΑ
ΑΠΟΚΕΝΤΡΩΜΕΝΗ ΔΙΟΙΚΗΣΗ
ΠΕΛ/ΝΗΣΟΥ - ΔΥΤΙΚΗΣ ΕΛΛΑΔΑΣ & ΙΟΝΙΟΥ
ΓΕΝΙΚΗ Δ/ΝΣΗ ΔΑΣΩΝ & ΑΓΡ/ΚΩΝ ΥΠΟΘΕΣΕΩΝ
Δ/ΝΣΗ ΔΑΣΩΝ ΖΑΚΥΝΘΟΥ

Ανήκει στην Αρ.Πρ.: 1114-23.05.2019
Απόφαση Συντονιστή Α.Δ.Π.Δ.Ε & Ι
Δασική Θέση : «Ρομπόλα-Πελιγκόνι»
Τ.Κ.: Βολιμών Δήμου Ζακύνθου
ΚΛΙΜΑΚΑ: 1:5000
Απόσπασμα πινακίδας ΓΥΣ : 6154/8



ΥΠΟΜΝΗΜΑ

Εν μέρει ανάκληση της αριθμ. 2282/31-10-2011 (ΦΕΚ 521/Δ'/2011) Απόφασης περί κήρυξης έκτασης ως αναδασωτέας, για τμήμα Εμβαδού 5201,58 τμ με στοιχεία (1,2,3...39,40,1) στη θέση «Ρομπόλα – Πελιγκόνι» Τ.Κ Βολιμών Δήμου Ζακύνθου Π.Ε Ζακύνθου

Πάτρα, 23-05-2019

Ο Συντονιστής Α.Δ.Π.Δ.Ε & Ι

ΝΙΚΟΛΑΟΣ ΠΑΠΑΘΕΟΔΩΡΟΥ

Ζάκυνθος, 12-03-2019

Ο Δ/ντής Δασών

Δημήτριος Σκαλτσογιάννης
Δασολόγος με βαθμό Α'

ΕΘΝΙΚΟ ΤΥΠΟΓΡΑΦΕΙΟ
Για τεχνικούς λόγους στο σχεδιάγραμμα,
από το ηλεκτρονικό αρχείο, έγινε
σμίκρυνση κατά ποσοστό **82%**

Αριθμ. 128574

(3)

Εν μέρει άρση της αριθμ. 3369/25-9-1992 (ΦΕΚ τ.Δ' 1050/12-10-1992) απόφασης Νομάρχη Κεφαλληνίας όπως τροποποιήθηκε και ισχύει σήμερα, ως προς το τμήμα της αναδασωτέας έκτασης εμβαδού 5.494,01 τ.μ., λόγω αποκατάστασης της βλάστησης, που βρίσκεται στην Θέση «Κορώνι», Τοπικής Κοινότητας Βαλεριάνου, Δημοτικής Ενότητας Ελειού Πρόννων, Δήμου Κεφαλονιάς Π.Ε. Κεφ/νιαός».

Ο ΣΥΝΤΟΝΙΣΤΗΣ
ΑΠΟΚΕΝΤΡΩΜΕΝΗΣ ΔΙΟΙΚΗΣΗΣ
ΠΕΛΟΠΟΝΝΗΣΟΥ, ΔΥΤΙΚΗΣ ΕΛΛΑΔΟΣ ΚΑΙ ΙΟΝΙΟΥ

Έχοντας υπόψη:

1. Τις δ/ξεις των άρθρων 24 παρ.1 και 117 παρ. 3 του Συντάγματος.

2. Τις διατάξεις της παρ. 3 του άρθρου 44 του ν. 998/1979 (ΦΕΚ τ.Α' 289/1979) «περί προστασίας δασών και δασικών εν γένει εκτάσεων της χώρας» όπως έχει αντικατασταθεί με την παρ. 2 του άρθρου 35 του ν. 4280/2014 (ΦΕΚ τ.Α' 159/8-8-2014) «Περιβαλλοντική αναβάθμιση και ιδιωτική πολεοδόμηση - Βιώσιμη ανάπτυξη οικισμών Ρυθμίσεις δασικής νομοθεσίας και άλλες διατάξεις»

3. Τις δ/ξεις του άρθρου 90 του π.δ. 63./2005 (ΦΕΚ τ.Α' 98/2005) «Κωδικοποίηση νομοθεσίας για την Κυβέρνηση και τα κυβερνητικά όργανα».

4. Τις διατάξεις των άρθρων 6 και 280 του ν.3852/2010 (ΦΕΚ 87/Α' /7-6-2010) «Νέα Αρχιτεκτονική της Αυτοδιοίκησης και της Αποκεντρωμένης Διοίκησης-Πρόγραμμα Καλλικράτης»

5. Τις διατάξεις του π.δ.139/2010 (ΦΕΚ 232/Α' /27-12-2010) «Οργανισμός της Αποκεντρωμένης Διοίκησης Πελοποννήσου, Δυτικής Ελλάδας και Ιονίου».

6. Τα αριθμ.28 και 28Α του ν. 4325/2015 (ΦΕΚ Α'47) «Εκδημοκρατισμός της Διοίκησης -Καταπολέμηση Γραφειοκρατίας και Ηλεκτρονική Διακυβέρνηση. Αποκατάσταση αδικιών και άλλες διατάξεις».

7. Την αριθμ. 15870/15-5-2017 απόφαση του Υπουργού Εσωτερικών περί διορισμού του Νικολάου Παπαθεοδώρου του Αγγελάκη ως Συντονιστή της Αποκεντρωμένης Διοίκησης Πελοποννήσου, Δυτικής Ελλάδας και Ιονίου (ΦΕΚ τ.Υ.Ο.Δ.Δ.250/26-5-2107).

8. Τις διαταγές του Υπουργείου Γεωργίας με αριθμ. α) 160417/1180/8-7-1980, β) 182447/3049/24-9-1980,

γ) 168692/3318/5-10-1981, δ)85144/1468/9-9-1992, ε) 60284/365/26-1-1994, στ) οικ. 105204/2793/31-7-2002, ζ) την υπ' αριθμ. 158/1978 γνωμοδότηση του Νομικού Συμβουλίου του Κράτους.

9. Την αριθμ. 3369/25-9-1992(ΦΕΚΤ/Δ 1050/12-10-1992) απόφαση Νομάρχη Κεφαλληνίας όπως τροποποιήθηκε και ισχύει σήμερα, με την οποία έκταση εμβαδού 7.128 στρεμ. κηρύχθηκε ως αναδασωτέα, λόγω πυρκαϊάς.

10. Την αριθμ. 98200/7-5-2019 θετική εισήγηση της Διεύθυνσης Δασών Κεφ/νιαός προς το Συντονιστή Α.Δ.Π.Δ.Ε.Ι περί εν μέρει άρσης της αριθμ. 3369/25-9-1992 (ΦΕΚ Τ/Δ 1050/12-10-1992) απόφαση Νομάρχη Κεφαλληνίας όπως τροποποιήθηκε και ισχύει σήμερα, ως προς το τμήμα της αναδασωτέας έκτασης εμβαδού 5.494,01 τ.μ., στην οποία πραγματοποιήθηκε η αποκατάσταση της βλάστησης, αποφασίζουμε:

Αίρουμε εν μέρει την αριθμ. 3369/25-9-1992(ΦΕΚ τ.Δ' 1050/12-10-1992) απόφαση Νομάρχη Κεφαλληνίας όπως τροποποιήθηκε και ισχύει σήμερα, ως προς το τμήμα αναδασωτέας έκτασης εμβαδού 5.494,01 τ.μ., που βρίσκεται στην Θέση «Κορώνι», Τοπικής Κοινότητας Βαλεριάνου, Δημοτικής Ενότητας Ελειού Πρόννων, Δήμου Κεφαλονιάς Π.Ε. Κεφ/νιαός, για το λόγο ότι η βλάστηση έχει αποκατασταθεί με οικολογικά χαρακτηριστικά επαρκή για την υπαγωγή της στις διατάξεις της δασικής νομοθεσίας.

Η ανωτέρω έκταση περιγράφεται με διαγράμμιση στο συνημμένο τοπογραφικό διάγραμμα κλίμακας. 1:5000 με αριθμ. 6144/2 και έχει όρια:

Ανατολικά:	δασική έκταση
Δυτικά:	μη δασική έκταση
Βόρεια:	δασική έκταση
Νότια:	δρόμο

Από την εφαρμογή των κανονιστικών διατάξεων της απόφασης αυτής δεν προκαλείται δαπάνη σε βάρος του κρατικού προϋπολογισμού σύμφωνα με το άρθρο 90 του π.δ. 63/2005«Κωδικοποίηση νομοθεσίας για την Κυβέρνηση και τα κυβερνητικά όργανα» (ΦΕΚ τ.Α' 98/2005).

Η απόφαση αυτή να δημοσιευθεί στην Εφημερίδα της Κυβερνήσεως.

Πάτρα, 12 Ιουνίου 2019

Ο Συντονιστής Αποκεντρωμένης Διοίκησης
ΝΙΚΟΛΑΟΣ ΠΑΠΑΘΕΟΔΩΡΟΥ

ΕΛΛΗΝΙΚΗ ΔΗΜΟΚΡΑΤΙΑ
ΑΠΟΚΕΝΤΡΩΜΕΝΗ ΔΙΟΙΚΗΣΗ
ΠΕΛΛΗΝΗΣΟΥ-ΔΥΤΙΚΗΣ
ΕΛΛΑΔΟΣ & ΙΟΝΙΟΥ
ΓΕΝΙΚΗ ΔΙΕΥΘΥΝΣΗ ΔΑΣΩΝ
& ΑΓΡΟΤΙΚΩΝ ΥΠΟΘΕΣΕΩΝ
Δ/ΝΣΗ ΣΥΝΤΟΝΙΣΜΟΥ &
ΕΠΙΘΕΩΡΗΣΗΣ ΔΑΣΩΝ
Δ/ΝΣΗ ΔΑΣΩΝ ΚΕΦ/ΝΙΑΣ

Ανήκει στην αριθμ. : οικ. 128574/12-06-19

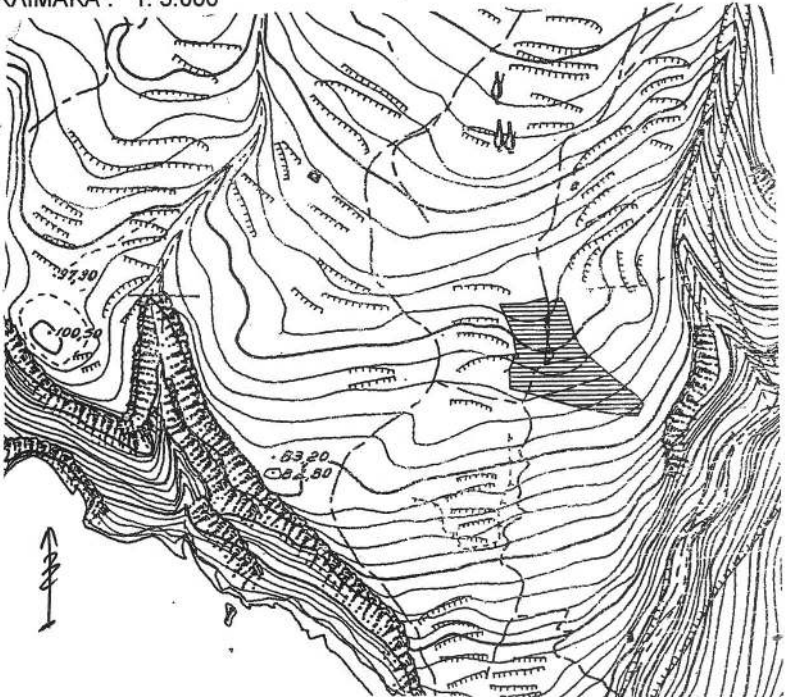
Απόφαση Συντονιστή Α.Δ.Π.Δ.ΕΛ. &Ι.

ΑΠΟΣΠΑΣΜΑ ΧΑΡΤΗ Γ.Υ.Σ.
ΔΗΜΟΣ : Κεφαλονιάς
Θέση «Κορών» , Τοπικής Κοινότητας Βαλεριάνου , Δημοτικής Ενότητας Ελειού Πιρόνων

ΚΛΙΜΑΚΑ : 1: 5.000

ΠΙΝΑΚΑΣ ΣΥΝΤΕΤΑΓΜΕΝΩΝ ΕΓΣΑ

209528.578	4220061.620
209514.858	4220063.666
209495.590	4220067.864
209469.469	4220074.931
209453.848	4220079.792
209440.246	4220083.311
209439.915	4220098.897
209445.348	4220111.092
209443.375	4220125.740
209433.083	4220150.794
209452.991	4220151.115
209469.728	4220155.451
209471.537	4220151.298
209481.028	4220155.276
209484.542	4220151.097
209488.254	4220138.973
209491.549	4220128.825
209495.417	4220118.266
209502.377	4220109.175
209522.677	4220090.741
209540.781	4220076.090
209546.329	4220069.441
209541.182	4220060.882
209478.119	4220104.889



ΥΠΟΜΝΗΜΑ :
 Όρια έκτασης εμβαδού 5.494,01 τ.μ. , που αίρεται εν μέρει η αριθμ. 3369/25-9-1992(ΦΕΚ Τ/Δ 1050/12-10-1992) Απόφαση Νομάρχη Κεφαλληνίας όπως ισχύει σήμερα, λόγω αποκατάστασης βλάστησης.

Αργοστόλι 7 -5 -2019

- Η -
ΣΥΝΤΑΚΤΡΙΑ

Ντε-Ροζάρια Φρανκίσκα
ΔΑΣΟΛΟΓΟΣ

ΘΕΩΡΗΘΗΚΕ
Αργοστόλι 7 -5 -2019

Με Εντολή Συντονιστή
Η Δ/ΝΤΡΙΑ ΔΑΣΩΝ

ΛΥΤΡΑ ΑΝΝΑ
ΔΑΣΟΛΟΓΟΣ

ΘΕΩΡΗΘΗΚΕ
Πάτρα 12-6-2019

Ο ΓΕΝΙΚΟΣ ΔΙΤΗΣ
Α.Δ.Π.Δ.ΕΛ. &Ι.

ΜΠΑΚΟΥ ΚΟΡΟΥΑΟΣ Ν.
ΔΑΣΟΛΟΓΟΣ

ΘΕΩΡΗΘΗΚΕ
Πάτρα 12-6-2019.

Ο ΓΕΝΙΚΟΣ ΔΙΤΗΣ
ΑΠΟΚΕΝΤΡΩΜΕΝΗΣ ΔΙΟΙΚΗΣΗΣ

ΜΑΡΙΑ ΣΤΕΦΑΝΙΔΟΥ
ΔΑΣΟΛΟΓΟΣ

ΕΘΝΙΚΟ ΤΥΠΟΓΡΑΦΕΙΟ
 Για τεχνικούς λόγους στο σχεδιάγραμμα,
 από το ηλεκτρονικό αρχείο, έγινε
 σμίκρυνση κατά ποσοστό **82%**



ΕΘΝΙΚΟ ΤΥΠΟΓΡΑΦΕΙΟ

Το Εθνικό Τυπογραφείο αποτελεί δημόσια υπηρεσία υπαγόμενη στο Υπουργείο Διοικητικής Ανασυγκρότησης και έχει την ευθύνη τόσο για τη σύνταξη, διαχείριση, εκτύπωση και κυκλοφορία των Φύλλων της Εφημερίδας της Κυβερνήσεως (ΦΕΚ), όσο και για την κάλυψη των εκτυπωτικών - εκδοτικών αναγκών του δημοσίου και του ευρύτερου δημόσιου τομέα (ν. 3469/2006/Α' 131 και π.δ. 29/2018/Α' 58).

1. ΦΥΛΛΟ ΤΗΣ ΕΦΗΜΕΡΙΔΑΣ ΤΗΣ ΚΥΒΕΡΝΗΣΕΩΣ (ΦΕΚ)

- Τα **ΦΕΚ σε ηλεκτρονική μορφή** διατίθενται δωρεάν στο **www.et.gr**, την επίσημη ιστοσελίδα του Εθνικού Τυπογραφείου. Όσα ΦΕΚ δεν έχουν ψηφιοποιηθεί και καταχωριστεί στην ανωτέρω ιστοσελίδα, ψηφιοποιούνται και αποστέλλονται επίσης δωρεάν με την υποβολή αίτησης, για την οποία αρκεί η συμπλήρωση των αναγκαίων στοιχείων σε ειδική φόρμα στον ιστότοπο **www.et.gr**.

- Τα **ΦΕΚ σε έντυπη μορφή** διατίθενται σε μεμονωμένα φύλλα είτε απευθείας από το Τμήμα Πωλήσεων και Συνδρομητών, είτε ταχυδρομικά με την αποστολή αιτήματος παραγγελίας μέσω των ΚΕΠ, είτε με ετήσια συνδρομή μέσω του Τμήματος Πωλήσεων και Συνδρομητών. Το κόστος ενός ασπρόμαυρου ΦΕΚ από 1 έως 16 σελίδες είναι 1,00 €, αλλά για κάθε επιπλέον οκτασέλιδο (ή μέρος αυτού) προσαυξάνεται κατά 0,20 €. Το κόστος ενός έγχρωμου ΦΕΚ από 1 έως 16 σελίδες είναι 1,50 €, αλλά για κάθε επιπλέον οκτασέλιδο (ή μέρος αυτού) προσαυξάνεται κατά 0,30 €. Το τεύχος Α.Σ.Ε.Π. διατίθεται δωρεάν.

• Τρόποι αποστολής κειμένων προς δημοσίευση:

A. Τα κείμενα προς δημοσίευση στο ΦΕΚ, από τις υπηρεσίες και τους φορείς του δημοσίου, αποστέλλονται ηλεκτρονικά στη διεύθυνση **webmaster.et@et.gr** με χρήση προηγμένης ψηφιακής υπογραφής και χρονοσήμανσης.

B. Κατ' εξαίρεση, όσοι πολίτες δεν διαθέτουν προηγμένη ψηφιακή υπογραφή μπορούν είτε να αποστέλλουν ταχυδρομικά, είτε να καταθέτουν με εκπρόσωπό τους κείμενα προς δημοσίευση εκτυπωμένα σε χαρτί στο Τμήμα Παραλαβής και Καταχώρισης Δημοσιευμάτων.

- Πληροφορίες, σχετικά με την αποστολή/κατάθεση εγγράφων προς δημοσίευση, την ημερήσια κυκλοφορία των Φ.Ε.Κ., με την πώληση των τευχών και με τους ισχύοντες τιμοκαταλόγους για όλες τις υπηρεσίες μας, περιλαμβάνονται στον ιστότοπο (**www.et.gr**). Επίσης μέσω του ιστότοπου δίδονται πληροφορίες σχετικά με την πορεία δημοσίευσης των εγγράφων, με βάση τον Κωδικό Αριθμό Δημοσίευματος (ΚΑΔ). Πρόκειται για τον αριθμό που εκδίδει το Εθνικό Τυπογραφείο για όλα τα κείμενα που πληρούν τις προϋποθέσεις δημοσίευσης.

2. ΕΚΤΥΠΩΤΙΚΕΣ - ΕΚΔΟΤΙΚΕΣ ΑΝΑΓΚΕΣ ΤΟΥ ΔΗΜΟΣΙΟΥ

Το Εθνικό Τυπογραφείο ανταποκρινόμενο σε αιτήματα υπηρεσιών και φορέων του δημοσίου αναλαμβάνει να σχεδιάσει και να εκτυπώσει έντυπα, φυλλάδια, βιβλία, αφίσες, μπλοκ, μηχανογραφικά έντυπα, φακέλους για κάθε χρήση, κ.ά.

Επίσης σχεδιάζει ψηφιακές εκδόσεις, λογότυπα και παράγει οπτικοακουστικό υλικό.

Ταχυδρομική Διεύθυνση: Καποδιστρίου 34, τ.κ. 10432, Αθήνα	Ιστότοπος: www.et.gr
ΤΗΛΕΦΩΝΙΚΟ ΚΕΝΤΡΟ: 210 5279000 - fax: 210 5279054	Πληροφορίες σχετικά με την λειτουργία του ιστότοπου: helpdesk.et@et.gr
ΕΞΥΠΗΡΕΤΗΣΗ ΚΟΙΝΟΥ	Αποστολή ψηφιακά υπογεγραμμένων εγγράφων προς δημοσίευση στο ΦΕΚ: webmaster.et@et.gr
Πωλήσεις - Συνδρομές: (Ισόγειο, τηλ. 210 5279178 - 180)	Πληροφορίες για γενικό πρωτόκολλο και αλληλογραφία: grammateia@et.gr
Πληροφορίες: (Ισόγειο, Γρ. 3 και τηλεφ. κέντρο 210 5279000)	
Παραλαβή Δημ. Ύλης: (Ισόγειο, τηλ. 210 5279167, 210 5279139)	
Ωράριο για το κοινό: Δευτέρα ως Παρασκευή: 8:00 - 13:30	

Πείτε μας τη γνώμη σας,

για να βελτιώσουμε τις υπηρεσίες μας, συμπληρώνοντας την ειδική φόρμα στον ιστότοπό μας.

