



ΕΦΗΜΕΡΙΔΑ ΤΗΣ ΚΥΒΕΡΝΗΣΕΩΣ ΤΗΣ ΕΛΛΗΝΙΚΗΣ ΔΗΜΟΚΡΑΤΙΑΣ

12 Ιουλίου 2019

ΤΕΥΧΟΣ ΤΕΤΑΡΤΟ

Αρ. Φύλλου 399

ΠΕΡΙΕΧΟΜΕΝΑ

ΑΠΟΦΑΣΕΙΣ

1. Ανάκληση της 2876/23-6-2000 (ΦΕΚ τ.Δ' /457/24-6-2000) απόφασης του Γενικού Γραμματέα Περιφέρειας Πελοποννήσου με την οποία κηρύχθηκε ως αναδασωτέο Ιδιωτικό Δάσος στη θέση «Παλιάχουρα-Κόστα» της Δ.Κ.Πορτοχελίου της Δ.Ε. Κρανιδίου του Δήμου Ερμιονίδας, Περιφερειακής Ενότητας Αργολίδας, συνολικού εμβαδού Ε=49.545,30 τετρ.μέτρων.
2. Εν μέρει ανάκληση της 206/11-03-2002 (ΦΕΚ 271 Δ' /10-04-2002) απόφασης κήρυξης ως αναδασωτέας του Γ.Γ.Π.Π. λόγω πυρκαγιάς, για έκταση εμβαδού 511,08 τ.μ. στη θέση «Καμινάκι-Βίγλα» Κοινότητας Ελαφονήσου, Νομού Λακωνίας.
3. Εν μέρει ανάκληση της 24/28-01-2002 ΦΕΚ 185 Δ' /08-03-2002 απόφασης κήρυξης έκτασης ως αναδασωτέας του Νομάρχη Λακωνίας λόγω πυρκαγιάς, για έκταση εμβαδού 4.568,72 τ. μ. στην θέση «Γιάννου Ρίζα» Τ.Κ. Μεταμόρφωσης Δ.Ε. Μολάων Δήμου Μονεμβασιάς Π.Ε. Λακωνίας.
2. Τις διατάξεις του π.δ. 139/2010 (ΦΕΚ τ.Α' 232/27-12-2010) «Οργανισμός της Αποκεντρωμένης Διοίκησης Πελοποννήσου-Δυτικής Ελλάδας και Ιονίου».
3. Την 20883/2671/26-2-2013 (ΦΕΚ τ.Γ' 278/7-3-2013) απόφαση του Γενικού Γραμματέα Αποκεντρωμένης Διοίκησης Πελοποννήσου, Δυτικής Ελλάδας και Ιονίου «Τοποθέτηση Προϊσταμένων των Διευθύνσεων Δασών της Γενικής Διεύθυνσης Δασών και Αγροτικών Υποθέσεων».
4. Τα άρθρα 28 και 28Α του ν. 4325/2015 (ΦΕΚ τ.Α' 47/11-5-2015) «Εκδημοκρατισμός της Διοίκησης - Καταπολέμηση Γραφειοκρατίας και Ηλεκτρονική Διακυβέρνηση. Αποκατάσταση αδικιών και άλλες διατάξεις» όπως ισχύει.
5. Την 15870/15-5-2017 (ΦΕΚ τ.Υ.Ο.Δ.Δ. 250/26-5-2017) απόφαση του Υπουργού Εσωτερικών «περί διορισμού του Νικολάου Παπαθεοδώρου του Αγγελάκη ως Συντονιστή της Αποκεντρωμένης Διοίκησης Πελοποννήσου, Δυτικής Ελλάδας και Ιονίου».
6. Τις διατάξεις των άρθρων 24 παρ.1 και 117 παρ.3 του Συντάγματος.
7. Τις διατάξεις των άρθρων 38 παρ.1 (όπως αντικαταστάθηκε από το αρθρ.35 παρ.1 του ν. 4280/2014 (ΦΕΚ τ.Α' 159/8-8-2014) «Περιβαλλοντική αναβάθμιση Ρυθμίσεις δασικής νομοθεσίας και άλλες διατάξεις»), 41 παρ.1 και 44 (όπως αντικαταστάθηκε από το αρθρ.35 παρ.2 και 3 του ν. 4280/2014) του ν. 998/1979 (ΦΕΚ τ.Α' 289/29-12-1979) "Περί προστασίας των Δασών και των Δασικών εν γένει εκτάσεων της Χώρας" και όπως ισχύει.
8. Τις διατάξεις του ν. 3208/2003 (ΦΕΚ τ.Α' 303/24-12-2003) «Προστασία Δασικών Οικοσυστημάτων κ.λπ.» όπως τροποποιήθηκε και ισχύει (σχετ. ν. 4280/2014).
9. Τις διατάξεις του άρθρου 52 παρ.5 του ν. 4280/2014 (ΦΕΚ τ.Α' 159/8-8-2014) «Περιβαλλοντική αναβάθμιση Ρυθμίσεις δασικής νομοθεσίας και άλλες διατάξεις».
10. Τις σχετικές με την κήρυξη εκτάσεων ως αναδασωτέων εγκύκλιες διαταγές του Υπουργείου Γεωργίας με αριθμ. α)160417/1180/8-7-1980 β)182447/3049/24-9-1980 γ) 168692/3318/5-10-1981 δ) 85144/1468/9-9-1992 και ε) 60284/365/26-1-1994.
11. Τις σχετικές εγκυκλίους διαταγές της Ειδικής Γραμματείας Δασών του Υ.Π.Ε.Κ.Α. με αριθμ: α)105545/534/1-9-2014 και β) 110789/1293/2-9-2014.

ΑΠΟΦΑΣΕΙΣ

Αριθμ. 113576

(1)

Ανάκληση της 2876/23-6-2000 (ΦΕΚ τ.Δ' /457/24-6-2000) απόφασης του Γενικού Γραμματέα Περιφέρειας Πελοποννήσου με την οποία κηρύχθηκε ως αναδασωτέο Ιδιωτικό Δάσος στη θέση «Παλιάχουρα-Κόστα» της Δ.Κ.Πορτοχελίου της Δ.Ε. Κρανιδίου του Δήμου Ερμιονίδας, Περιφερειακής Ενότητας Αργολίδας, συνολικού εμβαδού Ε=49.545,30 τετρ.μέτρων.

Ο ΣΥΝΤΟΝΙΣΤΗΣ ΑΠΟΚΕΝΤΡΩΜΕΝΗΣ
ΔΙΟΙΚΗΣΗΣ ΠΕΛΟΠΟΝΝΗΣΟΥ,
ΔΥΤΙΚΗΣ ΕΛΛΑΔΑΣ ΚΑΙ ΙΟΝΙΟΥ

Έχοντας υπόψη:

1. Τις διατάξεις του άρθρου 280 του ν. 3852/2010 (ΦΕΚ τ.Α' 87/7-6-2010) «Νέα Αρχιτεκτονική της Αυτοδιοίκησης και της Αποκεντρωμένης Διοίκησης - Πρόγραμμα Καλλικράτης».

11. Τις σχετικές εγκυκλίους διαταγές της Ειδικής Γραμματείας Δασών του Υ.Π.Ε.Κ.Α. με αριθμ: α)105545/534/1-9-2014 και β) 110789/1293/2-9-2014.

12. Την αριθμ. 117080/6353/13-11-2014 (ΑΔΑ:77ΣΕ0-ΙΒ3) διαταγή Υ.Π.Ε.Κ.Α. «περί της διαδικασίας άρσης ή ανάκλησης αποφάσεων αναδάσωσης».

13. Την αριθμ. 2876/23-6-2000 (ΦΕΚ τ.Δ' /457/24-7-2000) απόφαση του Γενικού Γραμματέα Περιφέρειας Πελοποννήσου με την οποία κηρύχθηκε ως αναδασωτέο Ιδιωτικό δάσος μαζί με το από 19-5-2000 τοπογραφικό διάγραμμα με κλίμακα 1:500 που συντάχθηκε από τον δασοπόνο Ιωάννη Τουρή και θεωρήθηκε από τον Διευθυντή Δασών Αργολίδας Ευστράτιο Ζωντό και την συνοδεύει.

14. Την αριθμ. Δ.Υ./8-4-2019 «Πρόταση ανάκλησης απόφασης κήρυξης αναδασωτέας έκτασης» της δασολόγου Ιωάννας Σακελλαροπούλου και της δασοπόνου Μαρίας Σφήνα της Διεύθυνσης Δασών Αργολίδας.

15. Την αριθμ. 77083/11-4-2019 «Πρόταση ανάκλησης απόφασης κήρυξης αναδασωτέας έκτασης» της Διεύθυνσης Δασών Αργολίδας.

16. Το γεγονός ότι με την παρούσα απόφαση δεν προκαλείται δαπάνη σε βάρος του κρατικού προϋπολογισμού, αποφασίζουμε:

Ανακαλούμε την 2876/23-6-2000 (ΦΕΚ τ.Δ' /457/24-7-2000) απόφαση του Γενικού Γραμματέα Περιφέρειας Πελοποννήσου με την οποία κηρύχθηκε ως αναδασωτέο Ιδιωτικό Δάσος στη θέση «Παλιάχουρα-Κόστα» της Δ.Κ. Πορτοχελίου της Δ.Ε. Κρανιδίου του Δήμου Ερμιονίδας Περιφερειακής Ενότητας Αργολίδας, συνολικού εμβαδού 49.545,30 τετρ.μέτρων, όπως απεικονίζεται στο από 19-5-2000 τοπογραφικό διάγραμμα με κλίμακα 1:500 που συντάχθηκε από τον δασοπόνο Ιωάννη Τουρή και θεωρήθηκε από τον Διευθυντή Δασών Αργολίδας Ευστράτιο Ζωντό, θεωρημένο από τον προϊστάμενο της που την συνοδεύει και προσδιορίζεται από τα στοιχεία:

Α, Β, Γ, Δ, Ε, Ζ, Η, Θ, Ι, Κ, Λ, Μ, Ν, Ξ, Ο, Π, Ρ, Σ, Τ, Υ, Φ, Χ, Ψ, Ω, Α', Β', Γ, Δ', Α κ' Ε', Ζ', Η', Θ', Γ, Κ', Ε' κ-Λ', Μ', Ν', Ξ', Ο', Π', Ρ', Σ', Τ', Υ', Φ', Χ', Ψ', Ω', Α1, Β1, Λ'.

Η ανάκληση της αναδασωτέας έκτασης γίνεται διότι πραγματοποιήθηκε η αναδάσωσή της, η οποία συντελέστηκε με την επαναφορά της καταστραφείσας λόγω πυρκαγιάς δασικής βλάστησης στην έκταση και συντρέχουν οι προϋποθέσεις, η νομιμότητα και οι λόγοι για την πραγματοποίηση της ανάκλησής της όπως προβλέπεται και ορίζεται στο άρθρο 35 παρ.1, 2 και 3 του ν. 4280/2014 και με οικολογικά χαρακτηριστικά επαρκή για την υπαγωγή της στην παράγραφο 1 και 2 του άρθρου 3 του ν. 998/1979.

Κατά της ανωτέρω απόφασης μπορεί να ασκηθεί αίτηση ακύρωσης, ενώπιον του Διοικητικού Εφετείου Τρίπολης, από κάθε φυσικό ή νομικό πρόσωπο που έχει έννομο συμφέρον, άρθρο 46 του π.δ. 18/1989 (ΦΕΚ τ.Α' 8/9-1-1989).

Από τις διατάξεις της απόφασης αυτής δεν προκαλείται δαπάνη σε βάρος του κρατικού προϋπολογισμού.

Η απόφαση αυτή να δημοσιευθεί στην Εφημερίδα της Κυβερνήσεως.

Πάτρα, 21 Μαΐου 2019

Ο Συντονιστής Αποκεντρωμένης Διοίκησης
ΝΙΚΟΛΑΟΣ ΠΑΠΑΘΕΟΔΩΡΟΥ

Αριθμ. 28320

(2)

Εν μέρει ανάκληση της 206/11-03-2002 (ΦΕΚ 271 Δ' /10-04-2002) απόφασης κήρυξης ως αναδασωτέας του Γ.Γ.Π. λόγω πυρκαγιάς, για έκταση εμβαδού 511,08 τ.μ. στη θέση «Καμινάκι-Βίγλα» Κοινότητας Ελαφονήσου, Νομού Λακωνίας.

Ο ΣΥΝΤΟΝΙΣΤΗΣ ΑΠΟΚΕΝΤΡΩΜΕΝΗΣ
ΔΙΟΙΚΗΣΗΣ ΠΕΛΟΠΟΝΝΗΣΟΥ,
ΔΥΤΙΚΗΣ ΕΛΛΑΔΑΣ ΚΑΙ ΙΟΝΙΟΥ

Έχοντας υπόψη:

1. Τις διατάξεις των άρθρων 38 παρ. 1, 41 και 44 παρ.4 του ν. 998/1979 «Περί προστασίας των δασών και των δασικών εν γένει εκτάσεων της Χώρας», όπως αυτός ισχύει.

2. Τις διατάξεις του ν. 4280/2014 (ΦΕΚ 159Α' /08-08-2014) «Περιβαλλοντική αναβάθμιση και ιδιωτική πολεοδομηση-Βιώσιμη ανάπτυξη οικισμών-Ρυθμίσεις Δασικής Νομοθεσίας και άλλες διατάξεις».

3. Τις διατάξεις του ν. 3852/2010 (ΦΕΚ 87Α') «Νέα Αρχιτεκτονική της Αυτοδιοίκησης και της Αποκεντρωμένης Διοίκησης - Πρόγραμμα Καλλικράτης».

4. Τις διατάξεις του π.δ. 139/2010 (ΦΕΚ 232Α') «Οργανισμός της Αποκεντρωμένης Διοίκησης Πελοποννήσου, Δυτικής Ελλάδας και Ιονίου».

5. Την αριθμ. 160417/1180/8-7-1980 Δ/γή Υπουργείου Γεωργίας, με την οποία παρέχονται οδηγίες για τις αναδασωτέες εκτάσεις.

6. Την απόφαση του Υφ. Γεωργίας 86004/1637/04.06.1987 με την οποία έγινε αποδεκτή η γνωμοδότηση αριθμ. 417/87 της Συνέλευσης των Προϊσταμένων των Νομικών Δ/νσεων σχετικά με την άρση της κήρυξης εκτάσεων ως αναδασωτέων.

7. Τα άρθρα 28 και 28 Α του ν. 4325/2015 (ΦΕΚ 47 Α' /11-05-2015). Εκδημοκρατισμός της Διοίκησης-Καταπολέμηση Γραφειοκρατίας και Ηλεκτρονική Διακυβέρνηση. Αποκατάσταση αδικιών και άλλες διατάξεις.

8. Την 15870/15-05-2017 απόφαση του Υπ. Εσωτερικών περί διορισμού του Νικολάου Παπαθεοδώρου του Αγγελάκη ως Συντονιστή της Αποκεντρωμένης Διοίκησης Πελοποννήσου, Δυτικής Ελλάδας και Ιονίου (ΦΕΚ τ.Υ.Ο.Ο.Δ. 250/26-05-2017).

9. Το άρθρο 2 ν. 4462/2017 (ΦΕΚ 39Α' /28-03-2017) Κύρωση του Μνημονίου Κατανόησης μεταξύ του Υπουργείου Περιβάλλοντος και Ενέργειας της Κυβέρνησης της Ελληνικής Δημοκρατίας και του Υπουργείου Βιομηχανίας και Ενέργειας της Δημοκρατίας του Αζερμπαϊτζάν για Συνεργασία στον τομέα των Ανανεώσιμων Πηγών και της Ενεργειακής Αποδοτικότητας και άλλες διατάξεις.

10. Το αριθμ. 1406/06-11-2018 έγγραφο του Δήμου Ελαφονήσου περί μερικής άρσης απόφασης κήρυξης ως αναδασωτέας.

11. Το αριθμ. 148817/27-11-2018 έγγραφο του Δασαρχείου Μολών μετά της συνημμένης σε αυτό έκθεσης αυτοψίας (αριθμ. πρωτ: ΔΥ/27-11-2018) του δασολόγου Γεωργίου Καραγιαννάκου, για μερική άρση της 206/11-03-2002 (ΦΕΚ 671 τ.Δ' /21-11-1983) απόφασης του Γ.Γ.Π., από το οποίο προκύπτει ότι η έκταση εμβαδού 51.000 τ.μ. κηρύχθηκε αναδασωτέα ύστερα από πυρκαγιά.

Η προτεινόμενη για ανάκληση έκταση εμβαδού 511,08 τ.μ. περιγράφεται με τα στοιχεία Α,Β,Γ,Δ,Ε,Ζ,Α στη θέση «Καμινάκι-Βίγγλα» Δ.Κ. Ελαφονήσου Δήμου Ελαφονήσου και απεικονίζεται στο από Νοέμβριος 2018 τοπογραφικό διάγραμμα της Πολιτικού Μηχανικού Μαρίας Μαζαράκη, κλίμακας 1:200, με συντεταγμένες κορυφών στο σύστημα ΕΓΣΑ 87, το οποίο είναι αρμοδίως θεωρημένο από τον δασάρχη Μολάων. Από την έρευνα που πραγματοποιήσε ο δασάρχης Μολάων η έκταση στους ΟΦΧ ετών λήψης 1945, 1960, 1996, 2007 εμφανίζεται με αγροτική μορφή. Η έκταση συμπεριλήφθηκε στην αναδασωτέα λόγω του αδρομερούς σχεδιασμού της σε φύλλο χάρτου Γ.Υ.Σ κλίμακας 1:5000 Η εν λόγω έκταση στον προσωρινό αναρτημένο δασικό χάρτη εμφανίζεται με την ένδειξη ΑΝ,ΑΑ, που σημαίνει ότι δεν αποτέλεσε δάσος ή δασική έκταση κατά το άρθρο 13 παρ.2 ν. 3889/2010. Οι δασικοί χάρτες της Π.Ε. Λακωνίας αναρτήθηκαν με την αριθμ. 28502/03-02-2017 (ΑΔΑ:757ΜΟ Ρ1Φ-Κ07) απόφαση του Δ/ντη Δασών Λακωνίας και κυρώθηκαν μερικώς με την αριθμ. 320365/21-12-2017 (ΦΕΚ 52 τ.Δ' / 14-02-2018 απόφαση του Συντονιστή της ΑΔ.Π.Δ.Ε και Ι.

12. Την απόφαση του Γ.Γ.Π.Π. αριθμ. 206/11-03-2002 (ΦΕΚ 271 τ.Δ' /10-04-2002) περί κήρυξης έκτασης ως αναδασωτέας στη δασική θέση "Καμινάκι-Βίγγλα" της Κοινότητας Ελαφονήσου, του Νομού Λακωνίας.

13. Τη σύμφωνη γνώμη της Διεύθυνσης Δασών Π.Ε. Λακωνίας, αποφασίζουμε:

Ανακαλούμε εν μέρει την απόφαση του Γ.Γ.Π.Π. 206/11-03-2002 (ΦΕΚ 271 τ.Δ' /10-04-2002) περί κήρυξης έκτασης ως αναδασωτέας στη θέση «Καμινάκι -Βίγγλα» Κοινότητας Ελαφονήσου, Νομού Λακωνίας, διότι όπως προκύπτει από την πρόταση του δασάρχη Μολάων η έκταση είχε ανέκαθεν αγροτική μορφή, αλλά και λόγω του αδρομερούς σχεδιασμού της (κατά την κήρυξη) σε φύλλο χάρτου Γ.Υ.Σ κλίμακας 1:5.000. Επιπλέον στον προσωρινό αναρτημένο δασικό χάρτη, της Π.Ε. Λακωνίας, ο οποίος αναρτήθηκε με την 25802/03-02-2017 (ΑΔΑ: 757ΜΟΡ1Φ-Κ07) απόφαση του Δ/ντη Δασών Λακωνίας, η έκταση εμφανίζεται με τον χαρακτηρισμό ΑΝ, ΑΑ, που σημαίνει ότι δεν αποτέλεσε και δεν αποτελεί δάσος ή δασική έκταση σύμφωνα το άρθρο 13 παρ.2 ν. 3889/2010. Πρόκειται για την έκταση εμβαδού 511,08 τ.μ. με σημεία κορυφών Α,Β,Γ,Δ,Ε,Ζ,Α, στη θέση «Καμινάκι-Βίγγλα» Δ.Κ. Ελαφονήσου Δήμου Ελαφονήσου Π.Ε. Λακωνίας, που απεικονίζεται στο από Νοέμβριος 2018 τοπογραφικό διάγραμμα της Πολιτικού Μηχανικού Μαρίας Μαζαράκη, αρμοδίως θεωρημένο, με κορυφές εξαρτημένες από το σύστημα συντεταγμένων ΕΓΣΑ 87.

Από τη δημοσίευση της παρούσας δεν προκαλείται δαπάνη σε βάρος του κρατικού προϋπολογισμού

Η απόφαση αυτή να δημοσιευθεί στην Εφημερίδα της Κυβερνήσεως.

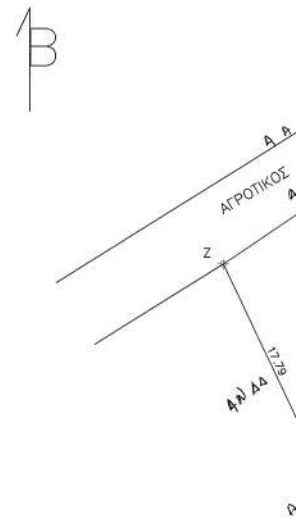
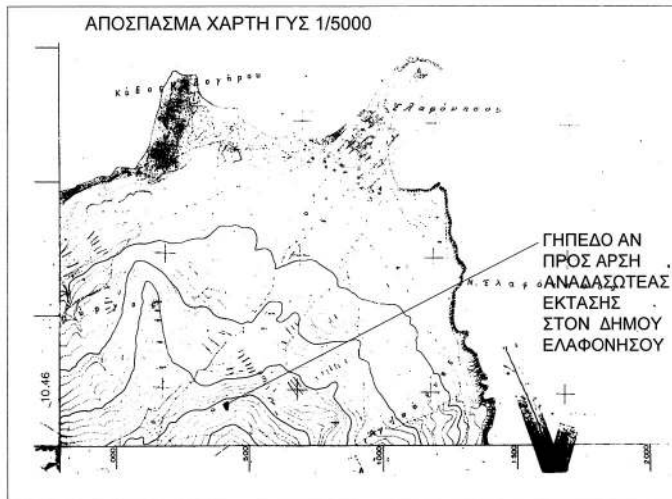
Πάτρα, 5 Φεβρουαρίου 2019

Ο Συντονιστής Αποκεντρωμένης Διοίκησης

ΝΙΚΟΛΑΟΣ ΠΑΠΑΘΕΟΔΩΡΟΥ

ΕΘΝΙΚΟ ΤΥΠΟΓΡΑΦΕΙΟ
 Για τεχνικούς λόγους στο σχεδιάγραμμα,
 από το ηλεκτρονικό αρχείο, έγινε
 σμίκρυνση κατά ποσοστό **33%**

| ΟΡΟΙ ΔΟΜΗΣ | |
|---|--|
| ΙΣΧΥΟΝΤΕΣ | |
| 1) Π.Δ. 24-5-1985 (ΦΕΚ 270Δ/31-5-1985) όπως έχει τροποποιηθεί και ισχύει σήμερα. 2) Π.Δ. 6-10-1978 (ΦΕΚ 538Δ/6-10-1978) (άρθρο 5, Εκπαιδευτικά - Εύσηγη Ιδρύματα) | ΔΗΛΩΣΗ ΜΗΧΑΝΙΚΟΥ Β |
| Αρμόδια ΚΑΤΑ ΚΑΝΟΝΑ Ελάχιστο Εμβαδό : 4000 τμ Ελάχιστο Πρόσωπο : 25 μ | |
| Αρμόδια ΚΑΤΑ ΠΑΡΕΚΚΛΙΣΗ Για τα προαναφερόμενα της 31-12-2003 δεν τίθεται ο περιορισμός του ελαχίστου προσώπου. | |
| Όροι δόμησης (για εκπαιδευτήρια) Σ.Δ. : 0,2 Κάλυψη : 10% Μέγιστο Ύψος : 7,50μ Αποστάσεις κτηρίου : 15μ από όριο ιδιοκτησίας 30μ από γραμμή αγιαλαίου | - Ο ΜΗΧΑΝΙΚΟΣ - |
| Εγκρίσεις : Αρχαιολογία / Δασορχείο Μπορεί να χορηγηθεί παρέκκλιση από τους παραπάνω όρους δόμησης, μετά από σχετική απόφαση του αρμοδίου οργάνου, ως προς τα κάτωθι: 1) Την ανέγερση περισσότερων του ενός κτηρίων επί του γηπέδου. 2) Το ποσοστό κάλυψης (μέχρι 20%). 3) Τις αποστάσεις του κτηρίου από τα όρια του γηπέδου (δεν επιτρέπεται να μειωθούν περισσότερο από το προβλεπόμενο ύψος του κτηρίου και σε καμία περίπτωση μικρότερες των 5,00μ). 4) Τον συντελεστή δόμησης του γηπέδου (μέχρι 0,3). | Παρατήρησης: 1. Το Διάγραμμα είναι : 2. Οι διαστάσεις και το κομμάτι. 3. Το όρα του γηπέδου αναδασωτικής. 4. Η εδάρηση από το File:LineTS02/TS05/TS01 |



ΡΟΙ ΔΟΜΗΣΗΣ

ΜΗΧΑΝΙΚΟΣ (N.65177)

ΜΗΧΑΝΙΚΟΣ -

σημειώσεις:
 α) Διάγραμμα είναι ενταγμένο στο κρατικό σύστημα συντεταγμένων ΕΓΣΑ '87
 χ διαστάσεις και το εμβαδόν υπολογίστηκαν αναλυτικά από τις συντελές των
 σημείων.
 β) όλα τα γνήθια είναι τα τελικά όρια του γνήθιου προς άρση της
 διαστασίας.
 γ) έλεγχος από το ΕΓΣΑ '87 πραγματοποιήθηκε με το Γεωδαιτικό Σταθμό Leica
 diLineTS02/TS06 και κάμερας χρήση Τεχνολογικών Σημάτων GPS

ΠΑΡΑΤΗΡΗΣΕΙΣ

- 1) Η έκταση που αποτυπώνεται στο παρόν τοπογραφικό διάγραμμα, βρίσκεται εκτός ορίων οικισμού του Δήμου Ελαφονήσου, εμφανίζεται με χαρακτηρισμό ΑΝ και πληροφορία ΑΑ στον αναρτημένο δασικό χάρτη με την υπ' αριθμό . 25802/03. 02. 2017 απόφαση της Διεύθυνσης Δασών Λακωνίας και ζητούμε για το εν λόγω πολύγωνο άρση του χαρακτηρισμού της αναδασωτικής έκτασης για κατασκευή δεξαμενής.
- 2) Η Ελαφονήσος και η περιοχή της Νεάπολης έχουν καταγραφεί στον κατάλογο των περιοχών δικτύου "Natura 2000" με κωδικό αριθμό GR254002, χωρίς όμως να έχει καθοριστεί φορέας διαχείρισης.
- 3) Το γνήθιο βρίσκεται εντός θεσμοθετημένου αρχαιολογικού χώρου (ΥΑ ΥΠΠΕ/Α/Φ31/ 47104/5389/9-11-1976 - ΦΕΚ 1431/Β/29-11-1976) και ΦΕΚ 13/ΑΑ/ΥΟ1-02-2018.

ΕΥΡΥΤΕΡΟ ΓΗΠΕΔΟ ΑΝ ΠΡΟΣ ΑΡΣΗ
 ΧΑΡΑΚΤΗΡΙΣΜΟΥ ΤΗΣ ΑΝΑΔΑΣΩΤΕΑΣ

ΤΥΠΟΣ ΥΠΟΛΟΓΙΣΜΟΥ ΕΜΒΑΔΟΥ

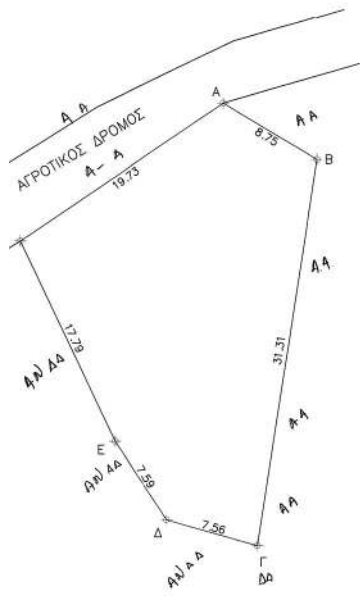
ΣΥΝΝΕΣ ΚΟΡΥΦΩΝ ΕΚΤΑΣΗΣ ΓΙΑ ΑΡΣΗ ΤΗΣ ΑΝΑΔΑΣΩΤΕΑΣ

| E=511,08μ ² | | | |
|------------------------|-----------|------------|-------------|
| ΚΟΡΥΦΕΣ | X | Ψ | ΠΛΕΤΡΕΣ |
| A | 407893.11 | 4039662.85 | (A-B)=8.75 |
| B | 407900.59 | 4039658.30 | (B-Γ)=31.31 |
| Γ | 407895.79 | 4039627.37 | (Γ-Δ)=7.56 |
| Δ | 407888.52 | 4039629.46 | (Δ-Ε)=7.59 |
| Ε | 407884.31 | 4039635.78 | (Ε-Ζ)=17.79 |
| Z | 407876.71 | 4039651.87 | (Z-A)=19.73 |

Θαυδός
 Ηρώς 27-11-2018
 Ο Δασάρχης
 ΔΕΛΦΙΝΙΟΥ 1997/199
 4124022

Σ.Π.Ρ.Ε.Π.Α.Ι.
 Σελίδα 28-27-2018
 Ο Διευθυντής Δασών

ΗΜΕΡΟΜΗΝΙΑ ΣΥΜΠΛΗΡΩΣΗΣ
 06/11/2018



Αρση από στοιχεία μετ.
 κατά 25802/03-19

ΜΑΡΙΑ Σ-Ζ-2018
 ΣΥΝΤΑΧΤΡΙΑ
 ΣΥΜΠΛΗΡΩΣΕΙΣ
 ΚΑΙ ΕΛΕΓΧΟΣ

ΕΛΛΗΝΙΚΗ ΔΗΜΟΚΡΑΤΙΑ
ΝΟΜΟΣ ΛΑΚΩΝΙΑΣ
ΔΗΜΟΣ ΜΟΝΕΜΒΑΣΙΑΣ

ΕΡΓΟ ΤΟΠΟΓΡΑΦΙΚΟ ΔΙΑΓΡΑΜΜΑ ΓΙΑ ΑΡΣΗ ΤΗΣ ΑΝΑΔΑΣΩΤΕΑΣ ΕΚΤΑΣΗΣ ΣΤΟ ΔΗΜΟ ΕΛΑΦΟΝΗΣΟΥ ΓΙΑ ΚΑΤΑΣΧΕΥΗ ΔΕΞΑΜΕΝΗΣ

ΑΝΑΔΟΧΟΣ Δ/ΝΣΗ ΤΕΧΝΙΚΩΝ ΥΠΗΡΕΣΙΩΝ ΔΟΜΗΣΗΣ ΚΑΙ ΠΕΡΙΒΑΛΛΟΝΤΟΣ ΤΜΗΜΑ ΤΕΧΝΙΚΩΝ ΕΡΓΩΝ & ΜΕΛΕΤΩΝ

ΜΕΛΕΤΗ ΤΟΠΟΓΡΑΦΙΚΗ **ΑΡΙΘΜΟΣ ΣΧΕΔΙΟΥ** A1

ΘΕΜΑ ΣΧΕΔΙΟΥ ΤΟΠΟΓΡΑΦΙΚΟ ΔΙΑΓΡΑΜΜΑ

ΧΡΟΝΟΣ ΜΕΛΕΤΗΣ ΝΟΕΜΒΡΙΟΣ 2018 **ΚΑΙΜΑΚΑ** 1:200

| | ΟΝΟΜΑΤΕΠΩΝΥΜΟ | ΗΜΕΡΟΜΗΝΙΑ | ΥΠΟΓΡΑΦΗ |
|------------|--|------------|----------|
| ΣΥΝΤΑΧΘΗΚΕ | ΜΑΡΙΑ ΜΑΖΑΡΑΚΗ ΠΟΛΙΤΙΚΟΣ ΜΗΧΑΝΙΚΟΣ Π.Ε. | 06/11/2018 | |
| ΕΛΕΓΘΗΚΕ | | | |
| ΘΕΩΡΗΘΗΚΕ | ΣΟΦΙΑ ΠΑΤΣΑ ΜΗΧ. ΟΡΥΚΤΩΝ ΠΟΡΩΝ Π.Ε. | 06/11/2018 | |

Αριθμ. 266936 (3)

Εν μέρει ανάκληση της 24/28-01-2002 ΦΕΚ 185 Δ' / 08-03-2002 απόφασης κήρυξης έκτασης ως αναδασωτέας του Νομάρχη Λακωνίας λόγω πυρκαγιάς, για έκταση εμβαδού 4.568,72 τ. μ. στην θέση «Γιάννου Ρίζα» Τ.Κ. Μεταμόρφωσης Δ.Ε. Μολάων Δήμου Μονεμβασίας Π.Ε. Λακωνίας.

Ο ΣΥΝΤΟΝΙΣΤΗΣ ΑΠΟΚΕΝΤΡΩΜΕΝΗΣ ΔΙΟΙΚΗΣΗΣ ΠΕΛΟΠΟΝΝΗΣΟΥ, ΔΥΤΙΚΗΣ ΕΛΛΑΔΑΣ ΚΑΙ ΙΟΝΙΟΥ

Έχοντας υπόψη:

1. Τις διατάξεις των άρθρων 38 παρ. 1, 41 και 44 παρ.4 του ν. 998/1979 «Περί προστασίας των δασών και των δασικών εν γένει εκτάσεων της Χώρας», όπως αυτός ισχύει.

2. Τις διατάξεις του ν. 4280/2014 (ΦΕΚ 159Α' / 08-08-2014) «Περιβαλλοντική αναβάθμιση και ιδιωτική πολεοδόμηση-Βιώσιμη ανάπτυξη οικισμών-Ρυθμίσεις Δασικής Νομοθεσίας και άλλες διατάξεις».

3. Τις διατάξεις του ν. 3852/2010 (ΦΕΚ 87Α') «Νέα Αρχιτεκτονική της Αυτοδιοίκησης και της Αποκεντρωμένης Διοίκησης - Πρόγραμμα Καλλικράτης».

4. Τις διατάξεις του π.δ. 139/2010 (ΦΕΚ 232Α') «Οργανισμός της Αποκεντρωμένης Διοίκησης Πελοποννήσου, Δυτικής Ελλάδας και Ιονίου».

5. Την αριθμ. 160417/1180/8-7-1980 Δ/γή Υπουργείου Γεωργίας, με την οποία παρέχονται οδηγίες για τις αναδασωτέες εκτάσεις.

6. Την απόφαση του Υφ. Γεωργίας 86004/1637/04.06.1987 με την οποία έγινε αποδεκτή η γνωμοδότηση αριθμ. 417/87 της Συνέλευσης των Προϊσταμένων των Νομικών Δ/νσεων σχετικά με την άρση της κήρυξης εκτάσεων ως αναδασωτέων.

7. Τα άρθρα 28 και 28 Α του ν. 4325/2015 (ΦΕΚ 47 Α' / 11-05-2015). Εκδημοκρατισμός της Διοίκησης-Καταπολέμηση Γραφειοκρατίας και Ηλεκτρονική Διακυβέρνηση. Αποκατάσταση αδικιών και άλλες διατάξεις.

8. Την 15870/15-05-2017 απόφαση του Υπ. Εσωτερικών περί διορισμού του Νικολάου Παπαθεοδώρου του Αγγελάκη ως Συντονιστή της Αποκεντρωμένης Διοίκησης Πελοποννήσου, Δυτικής Ελλάδας και Ιονίου (ΦΕΚ Τ.Υ.Ο.Δ 250/26-05-2017).

9. Το άρθρο 2 ν. 4462/2017 (ΦΕΚ 39Α' / 28-03-2017) Κύρωση του Μνημονίου Κατανόησης μεταξύ του Υπουργείου Περιβάλλοντος και Ενέργειας της Κυβέρνησης της Ελληνικής Δημοκρατίας και του Υπουργείου Βιομηχανίας και Ενέργειας της Δημοκρατίας του Αζερμπαϊτζάν για Συνεργασία στον τομέα των Ανανεώσιμων Πηγών και της Ενεργειακής Αποδοτικότητας και άλλες διατάξεις.

10. Την από 05-04-2018 αίτηση του Γεωργίου Κουτσογιαννόπουλου κατοίκου Μολάων περί μερικής ανάκλησης απόφασης κήρυξης ως αναδασωτέας.

11. Το αριθμ. 72199/23-10-2018 έγγραφο του Δασαρχείου Μολάων μετά της συνημμένης σε αυτό έκθεσης αυτοψίας (αριθμ. πρωτ: Δ/Υ 23-10-2018) του δασολόγου Γεωργίου Καραγιαννάκου, για μερική ανάκληση της 24/28-01-2002 (ΦΕΚ 185 Δ' / 08-03-2002) απόφασης του Νομάρχη Λακωνίας, από το οποίο προκύπτει ότι η έκταση εμβαδού 4.568,72 τ.μ κηρύχθηκε ως αναδασωτέα

κατά πλάνη περί τα πραγματικά περιστατικά αφού στον αναρτημένο προσωρινό δασικό χάρτη της Π.Ε. Λακωνίας φέρει τον χαρακτηρισμό ΑΝ, ΑΑ που σημαίνει ότι δεν αποτέλεσε και δεν αποτελεί δάσος η δασική έκταση σύμφωνα με το άρθρο 13 παρ.2 ν. 3889/2010. Η προτεινόμενη για ανάκληση έκταση εμβαδού 4.568,72 τ.μ. με στοιχεία περιμέτρου Α1, Α2, Α3, Α23, Α1, απεικονίζεται στο από Οκτώβριος 2017 τοπογραφικό διάγραμμα του Αρχιτέκτονος Μηχανικού Δημητρίου -Ταξιάρχη Λάββα, με κλίμακα 1:500 και ευρίσκεται στην θέση «Γιάννου Ρίζα» της Τ.Κ. Μεταμόρφωσης Δ.Ε. Μολάων Δήμου Μονεμβασίας.

12. Την απόφαση του Νομάρχη Λακωνίας 24/28-01-2002 (ΦΕΚ 185Δ' / 2002) περί κήρυξης έκτασης ως αναδασωτέας εμβαδού 18.540 στρεμμάτων στις δασικές θέσεις «Πακόγια, Μεγάλο Βουνό, Ρέμα Μαρίζας, Κάρκανος, Ρέμα Καστράκι» δ.δ Ρειχιάς Δήμου Ζάρακος, «Αγία Μαρίνα, Βίγλιζα, Κοτρώνη» του δ.δ. Μεταμόρφωσης Δήμου Μολάων και «Πεταλάς, Φουκριά» του δ.δ. Συκιάς του Δήμου Μολάων Νομού Λακωνίας.

13. Τη σύμφωνη γνώμη της Διεύθυνσης Δασών Π.Ε. Λακωνίας, αποφασίζουμε:

Ανακαλού με εν μέρει την απόφαση του Νομάρχη Λακωνίας 24/28-01-2002 ΦΕΚ 185Δ' / 2002 περί κήρυξης έκτασης ως αναδασωτέας στις δασικές θέσεις «Πακόγια, Μεγάλο Βουνό, Ρέμα Μαρίζας, Κάρκανος, Ρέμα Καστράκι,» δ.δ Ρειχιάς Δήμου Ζάρακος, «Αγία Μαρίνα, Βίγλιζα, Κοτρώνη» του δ.δ Μεταμόρφωσης Δήμου Μολάων και «Πεταλάς, Φουκριά» του δ.δ. Συκιάς του Δήμου Μολάων Νομού Λακωνίας, διότι όπως προκύπτει από την πρόταση του δασάρχη Μολάων τμήμα της έκτασης εμβαδού 4.568,72 τ.μ. κηρύχθηκε ως αναδασωτέα κατά πλάνη περί τα πραγματικά περιστατικά αφού διαπιστώθηκε αρμοδίως, ότι η προτεινόμενη για ανάκληση έκταση, στον αναρτημένο προσωρινό δασικό χάρτη της Π.Ε. Λακωνίας φέρει χαρακτηρισμό ΑΝ, ΑΑ που σημαίνει δεν αποτέλεσε και δεν αποτελεί δάσος ή δασική έκταση σύμφωνα με το άρθρο 13 παρ. 2 3889/2010. Η έκταση έχει εμβαδό 4.568,72 τ.μ. και απεικονίζεται στο από Οκτώβριος 2017 τοπογραφικό διάγραμμα του Αρχιτέκτονος Μηχανικού Δημητρίου-Ταξιάρχη Λάββα, αρμοδίως θεωρημένο, με κορυφές Α1, Α2, Α3, Α23, Α1 εξαρτημένες από το σύστημα συντεταγμένων ΕΓΣΑ 87, με κλίμακα 1:500 και ευρίσκεται στην θέση «Γιάννου Ρίζα» της Τ.Κ. Μεταμόρφωσης Δ.Ε. Μολάων Δήμου Μονεμβασίας Π.Ε. Λακωνίας και συνορεύει:

Βόρεια: με όμοια αναδασωτέα έκταση ΑΝ και πληροφορία ΑΑ.

Νότια: με αναδασωτέα έκταση.

Ανατολικά: με αναδασωτέα έκταση.

Δυτικά: με όμοια αναδασωτέα έκταση ΑΝ και πληροφορία Α.Α.

Από τη δημοσίευση της παρούσας δεν προκαλείται δαπάνη σε βάρος του κρατικού προϋπολογισμού.

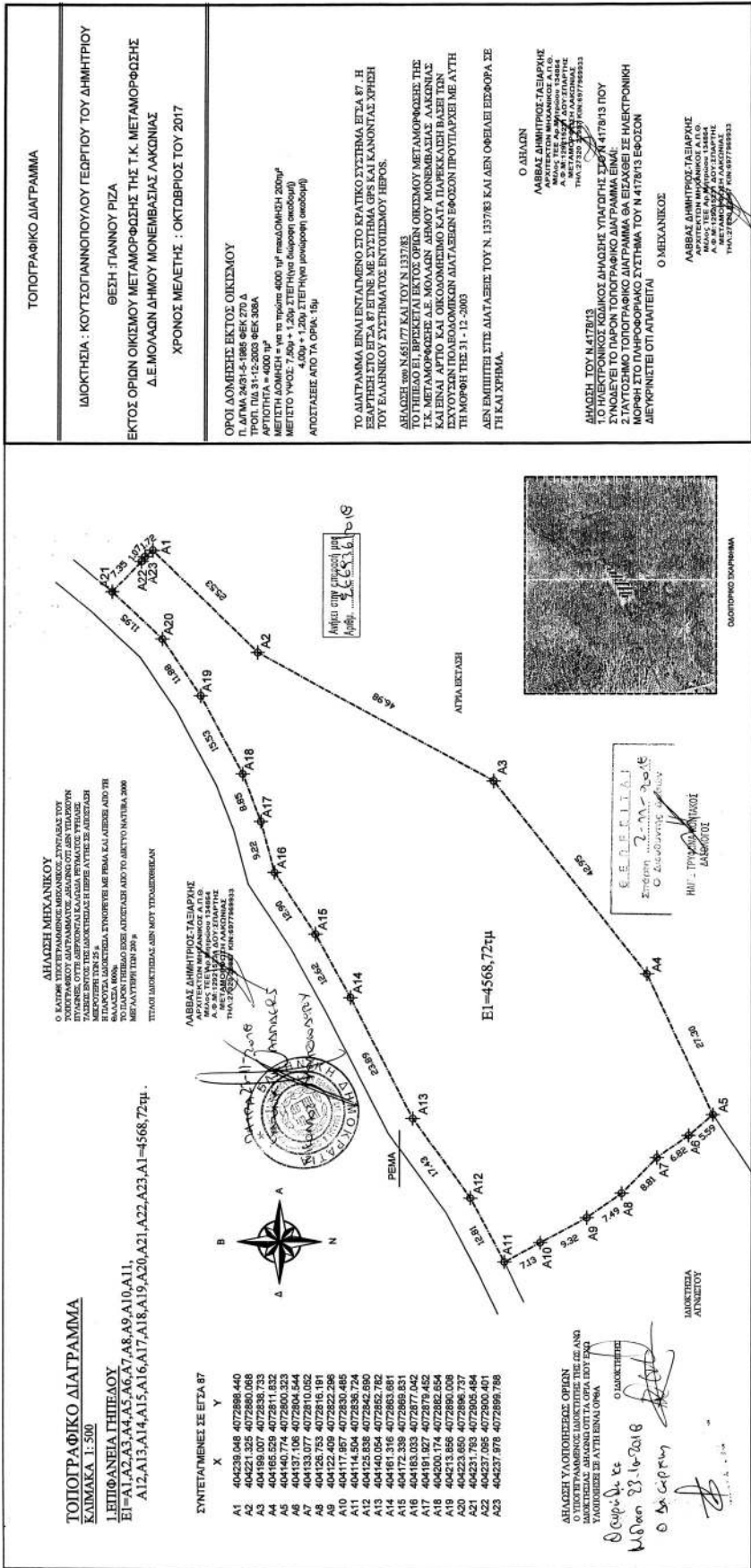
Η απόφαση αυτή να δημοσιευθεί στην Εφημερίδα της Κυβερνήσεως.

Πάτρα, 23 Νοεμβρίου 2018

Ο Συντονιστής Αποκεντρωμένης Διοίκησης

ΝΙΚΟΛΑΟΣ ΠΑΠΑΘΕΟΔΩΡΟΥ

ΕΘΝΙΚΟ ΤΥΠΟΓΡΑΦΕΙΟ
 Για τεχνικούς λόγους στο σχεδιάγραμμα, από το ηλεκτρονικό αρχείο, έγινε 42% σμίκρυνση κατά ποσοστό





ΕΘΝΙΚΟ ΤΥΠΟΓΡΑΦΕΙΟ

Το Εθνικό Τυπογραφείο αποτελεί δημόσια υπηρεσία υπαγόμενη στο Υπουργείο Διοικητικής Ανασυγκρότησης και έχει την ευθύνη τόσο για τη σύνταξη, διαχείριση, εκτύπωση και κυκλοφορία των Φύλλων της Εφημερίδας της Κυβερνήσεως (ΦΕΚ), όσο και για την κάλυψη των εκτυπωτικών - εκδοτικών αναγκών του δημοσίου και του ευρύτερου δημόσιου τομέα (ν. 3469/2006/Α' 131 και π.δ. 29/2018/Α' 58).

1. ΦΥΛΛΟ ΤΗΣ ΕΦΗΜΕΡΙΔΑΣ ΤΗΣ ΚΥΒΕΡΝΗΣΕΩΣ (ΦΕΚ)

• Τα **ΦΕΚ σε ηλεκτρονική μορφή** διατίθενται δωρεάν στο **www.et.gr**, την επίσημη ιστοσελίδα του Εθνικού Τυπογραφείου. Όσα ΦΕΚ δεν έχουν ψηφιοποιηθεί και καταχωριστεί στην ανωτέρω ιστοσελίδα, ψηφιοποιούνται και αποστέλλονται επίσης δωρεάν με την υποβολή αίτησης, για την οποία αρκεί η συμπλήρωση των αναγκαίων στοιχείων σε ειδική φόρμα στον ιστότοπο **www.et.gr**.

• Τα **ΦΕΚ σε έντυπη μορφή** διατίθενται σε μεμονωμένα φύλλα είτε απευθείας από το Τμήμα Πωλήσεων και Συνδρομητών, είτε ταχυδρομικά με την αποστολή αιτήματος παραγγελίας μέσω των ΚΕΠ, είτε με ετήσια συνδρομή μέσω του Τμήματος Πωλήσεων και Συνδρομητών. Το κόστος ενός ασπρόμαυρου ΦΕΚ από 1 έως 16 σελίδες είναι 1,00 €, αλλά για κάθε επιπλέον οκτασέλιδο (ή μέρος αυτού) προσαυξάνεται κατά 0,20 €. Το κόστος ενός έγχρωμου ΦΕΚ από 1 έως 16 σελίδες είναι 1,50 €, αλλά για κάθε επιπλέον οκτασέλιδο (ή μέρος αυτού) προσαυξάνεται κατά 0,30 €. Το τεύχος Α.Σ.Ε.Π. διατίθεται δωρεάν.

• Τρόποι αποστολής κειμένων προς δημοσίευση:

A. Τα κείμενα προς δημοσίευση στο ΦΕΚ, από τις υπηρεσίες και τους φορείς του δημοσίου, αποστέλλονται ηλεκτρονικά στη διεύθυνση **webmaster.et@et.gr** με χρήση προηγμένης ψηφιακής υπογραφής και χρονοσήμανσης.

B. Κατ' εξαίρεση, όσοι πολίτες δεν διαθέτουν προηγμένη ψηφιακή υπογραφή μπορούν είτε να αποστέλλουν ταχυδρομικά, είτε να καταθέτουν με εκπρόσωπό τους κείμενα προς δημοσίευση εκτυπωμένα σε χαρτί στο Τμήμα Παραλαβής και Καταχώρισης Δημοσιευμάτων.

• Πληροφορίες, σχετικά με την αποστολή/κατάθεση εγγράφων προς δημοσίευση, την ημερήσια κυκλοφορία των Φ.Ε.Κ., με την πώληση των τευχών και με τους ισχύοντες τιμοκαταλόγους για όλες τις υπηρεσίες μας, περιλαμβάνονται στον ιστότοπο (**www.et.gr**). Επίσης μέσω του ιστότοπου δίδονται πληροφορίες σχετικά με την πορεία δημοσίευσης των εγγράφων, με βάση τον Κωδικό Αριθμό Δημοσίευματος (ΚΑΔ). Πρόκειται για τον αριθμό που εκδίδει το Εθνικό Τυπογραφείο για όλα τα κείμενα που πληρούν τις προϋποθέσεις δημοσίευσης.

2. ΕΚΤΥΠΩΤΙΚΕΣ - ΕΚΔΟΤΙΚΕΣ ΑΝΑΓΚΕΣ ΤΟΥ ΔΗΜΟΣΙΟΥ

Το Εθνικό Τυπογραφείο ανταποκρινόμενο σε αιτήματα υπηρεσιών και φορέων του δημοσίου αναλαμβάνει να σχεδιάσει και να εκτυπώσει έντυπα, φυλλάδια, βιβλία, αφίσες, μπλοκ, μηχανογραφικά έντυπα, φακέλους για κάθε χρήση, κ.ά.

Επίσης σχεδιάζει ψηφιακές εκδόσεις, λογότυπα και παράγει οπτικοακουστικό υλικό.

Ταχυδρομική Διεύθυνση: Καποδιστρίου 34, τ.κ. 10432, Αθήνα

ΤΗΛΕΦΩΝΙΚΟ ΚΕΝΤΡΟ: 210 5279000 - fax: 210 5279054

ΕΞΥΠΗΡΕΤΗΣΗ ΚΟΙΝΟΥ

Πωλήσεις - Συνδρομές: (Ισόγειο, τηλ. 210 5279178 - 180)

Πληροφορίες: (Ισόγειο, Γρ. 3 και τηλεφ. κέντρο 210 5279000)

Παραλαβή Δημ. Ύλης: (Ισόγειο, τηλ. 210 5279167, 210 5279139)

Ωράριο για το κοινό: Δευτέρα ως Παρασκευή: 8:00 - 13:30

Ιστότοπος: **www.et.gr**

Πληροφορίες σχετικά με την λειτουργία του ιστότοπου: **helpdesk.et@et.gr**

Αποστολή ψηφιακά υπογεγραμμένων εγγράφων προς δημοσίευση στο ΦΕΚ: **webmaster.et@et.gr**

Πληροφορίες για γενικό πρωτόκολλο και αλληλογραφία: **grammateia@et.gr**

Πείτε μας τη γνώμη σας,

για να βελτιώσουμε τις υπηρεσίες μας, συμπληρώνοντας την ειδική φόρμα στον ιστότοπό μας.

