



ΕΦΗΜΕΡΙΔΑ ΤΗΣ ΚΥΒΕΡΝΗΣΕΩΣ ΤΗΣ ΕΛΛΗΝΙΚΗΣ ΔΗΜΟΚΡΑΤΙΑΣ

22 Ιουλίου 2019

ΤΕΥΧΟΣ ΤΕΤΑΡΤΟ

Αρ. Φύλλου 416

ΠΕΡΙΕΧΟΜΕΝΑ

ΑΠΟΦΑΣΕΙΣ

- 1 Κήρυξη ως αναδασωτέας έκτασης εμβαδού 8,568 στρ. στη θέση « Χαμολέζα » της Δ.Κ. Καλάμου Δήμου Ωρωπού Αττικής της ΠΕ Ανατ. Αττικής λόγω εκχέρσωσης.
- 2 Κήρυξη ως αναδασωτέας, έκτασης δάσους, εμβαδού 684,74 τ.μ., που καταστράφηκε λόγω εκχέρσωσης που πραγματοποιήθηκε στη δασική θέση Άβαντας του Δήμου Αλεξανδρούπολης Περιφερειακής Ενότητας Έβρου.
- 3 Κήρυξη ως αναδασωτέας, έκτασης δάσους, εμβαδού 972,34 τ.μ., που καταστράφηκε λόγω εκχέρσωσης που πραγματοποιήθηκε στη δασική θέση «Άβαντας» του Δήμου Αλεξανδρούπολης Περιφερειακής Ενότητας Έβρου.
- 4 Κήρυξη ως αναδασωτέας, έκτασης δάσους, εμβαδού 129,72 τ.μ., που καταστράφηκε λόγω εκχέρσωσης που πραγματοποιήθηκε στη δασική θέση Άβαντας του Δήμου Αλεξανδρούπολης Περιφερειακής Ενότητας Έβρου.

ΑΠΟΦΑΣΕΙΣ

Αριθμ. 160

(1)

Κήρυξη ως αναδασωτέας έκτασης εμβαδού 8,568 στρ. στη θέση « Χαμολέζα » της Δ.Κ. Καλάμου Δήμου Ωρωπού Αττικής της ΠΕ Ανατ. Αττικής λόγω εκχέρσωσης.

Ο ΣΥΝΤΟΝΙΣΤΗΣ

ΑΠΟΚΕΝΤΡΩΜΕΝΗΣ ΔΙΟΙΚΗΣΗΣ ΑΤΤΙΚΗΣ

Έχοντας υπόψη:

1. Τις διατάξεις:

α) του άρθρου 117 παρ. 3 και άρθρου 24 παρ. 1 του Συντάγματος της Ελλάδος,

β) του ν. 3200/1955 (Α' 97) «περί διοικητικής αποκεντρώσεως», όπως αυτές τροποποιήθηκαν μεταγενέστερα,

γ) των άρθρων 6 και 280 του ν. 3852/2010 (ΦΕΚ 87/Α'/7.6.2010) «Αρχιτεκτονική της Αυτοδιοίκησης, και της Αποκεντρωμένης Διοίκησης - Πρόγραμμα Καλλικράτης»,

δ) του π.δ. 135/2010 (ΦΕΚ 228/Α'/27.12.10) «Οργανισμός της Αποκεντρωμένης Διοίκησης Αττικής»,

ε) του ν. 3861/2010 (ΦΕΚ 112/Α'/13.7.2010) «Ενίσχυση της διαφάνειας με την υποχρεωτική ανάρτηση νόμων και πράξεων των κυβερνητικών, διοικητικών και αυτοδιοικητικών οργάνων στο διαδίκτυο - Πρόγραμμα Διαύγεια - και άλλες διατάξεις»,

στ) του ν. 998/1979 «Περί προστασίας των Δασών και των Δασικών εν γένει εκτάσεων της Χώρας» (Α' 289), όπως ισχύει σήμερα και ειδικότερα:

στα) του άρθρου 41,

στβ) του άρθρου 38 παρ. 1, όπως τροποποιήθηκε με το άρθρο 35 παρ. 1 του ν. 4280/2014 (ΦΕΚ 159/Α'/8.8.2014).

στγ) του νέου άρθρου 67 Α παρ. 7α, όπως προστέθηκε με το άρθρο 40 του ν. 4280/2014,

ζ) των αριθμ. οικ. 179200/5059/20.12.2012 και 133002/6552πε/22.1.2016 εγκυκλίων του ΥΠΕΚΑ και του ΥΠΕΝ αντίστοιχα,

η) της αριθμ. 160417/1180/9.7.1980 εγκυκλίου διαταγής του Υπουργείου Γεωργίας,

θ) του ν. 3208/2003 «Περί προστασίας δασικών οικοσυστημάτων κ.τ.λ.», (Α' 303), όπως τροποποιήθηκε και ισχύει σήμερα,

ι) του π.δ. 32/2016 (ΦΕΚ 46/Α'/31.3.2016) Περί ορισμού επιστημ. κριτηρίων για την υπαγωγή εκτάσεων στις περιπτώσεις 1,2 και 5 του άρθρ. 3 του ν. 998/1979, ως ισχύει,

κ) της 15869/15.5.2017 (ΦΕΚ 250/Υ.Ο.Δ.Δ./26.5.2017) απόφασης του Υπουργού Εσωτερικών, περί διορισμού του Σπυρίδωνα Κοκκινάκη στη θέση του Συντονιστή της Αποκεντρωμένης Διοίκησης Αττικής, για πενταετή θητεία.

2. Την αριθμ. Δ.Υ./16.11.2018 έκθεση αυτοψίας- φωτοερμηνείας του αρμόδιου δασολόγου του Δασαρχείου Καπανδριτίου.

3. Την αριθμ. 5450/13.12.2018 πρόταση του αρμόδιου Δασαρχείου Καπανδριτίου σχετικά με την κήρυξη ως αναδασωτέας της αναφερόμενης στο θέμα έκτασης, αποφασίζουμε:

Κηρύσσουμε ως αναδασωτέο δημόσιο διακατεχόμενο και ιδιωτικό δάσος εμβαδού 8,568 στρ. (οκτώ στρεμμάτων και πεντακοσίων εξήντα οκτώ χιλιοστών του στρέμματος), στη θέση «Χαμολέζα» της Δημοτικής Κοινότητας Καλάμου του Δήμου Ωρωπού Αττικής, όπως απεικονίζεται με πράσινη περίμετρο και στοιχεία οριογραμμής (0,1,2,3,...,101,102.0) με συντεταγμένες ΕΓΣΑ '87 στο συ-

νημένο απόσπασμα φ.χ. ΓΥΣ 6426/2 κλίμακας 1:5.000 που προσαρτάται και συνοδεύει την παρούσα, με όρια:

Βόρεια: με δασικές εκτάσεις της Περιοχής Καλάμου.

Ανατολικά: με δασικές και γεωργικές εκτάσεις της Περιοχής Καλάμου.

Νότια: με δρόμο, γεωργικές και δασικές εκτάσεις της Περιοχής Καλάμου.

Δυτικά: με δρόμο και δασικές εκτάσεις της Περιοχής Καλάμου.

Άλλα στοιχεία: Σύμφωνα με την από 16.11.2018 έκθεση αυτοψίας- φωτοερμηνείας του αρμόδιου δασολόγου του Δασαρχείου Καπανδριτίου, ισχύουν τα εξής:

Στις αεροφωτογραφίες του έτους 1945 η ανωτέρω έκταση δεν φέρει δασική βλάστηση λόγω πρόσφατης πυρκαγιάς. Στην συνέχεια όμως και συγκεκριμένα στις αεροφωτογραφίες των ετών 1978 και 2010 η ανωτέρω έκταση εμφανίζεται να καλύπτεται από δάσος χαλεπίου πεύκης και υπόροφο αειφύλλων πλατύφυλλων. Έχει τα οικολογικά χαρακτηριστικά της δασοβιοκοινότητας και του ιδιαίτερου δασογενούς περιβάλλοντος μαζί με την εκεί συνυπάρχουσα χλωρίδα και πανίδα, συμβάλλοντας στην οικολογική ισορροπία του περιβάλλοντος της περιοχής (1κ σχ.).

Η έκταση αυτή στον πρόσφατα αναρτημένο και μερικώς κυρωμένο δασικό χάρτη της περιοχής Καλά-

μου εμφανίζεται με τους κωδικούς 0505901244 (ΠΔ), 0505900232 (ΔΔ) ΚΑΙ 0505905231 (ΑΔ) ως διεπόμενες από τη δασική νομοθεσία. Η έκταση που εμφανίζεται με τον κωδικό 0505901244 είναι ιδιωτική δασική έκταση, ενώ η υπόλοιπη είναι δημόσια διακατεχόμενη.

Τμήμα της έκτασης με στοιχεία με στοιχεία οριογραμμής (Α,Β,Γ,Δ,Ε,Α) και κωδικό 0505901724, δεν διέπεται από τη δασική και ως εκ τούτου εξαιρείται της κήρυξης.

Σκοπός της κήρυξης της ανωτέρω έκτασης εμβαδού 8,568 στρ. ως αναδασωτέας, είναι η επαναδημιουργία - αποκατάσταση της καταστραφείσας δασικής βλάστησης από την εκχέρσωση, η διατήρηση του δασικού χαρακτήρα αυτής, ο αποκλεισμός διάθεσής της για άλλη χρήση, η προστασία - διατήρηση της ισορροπίας του φυσικού περιβάλλοντος.

Με την παρούσα απόφαση δεν προκαλείται δημοσιο-νομική δαπάνη σε βάρος του κρατικού προϋπολογισμού (σχ. άρθρο 90 π.δ. 63/2005) (Α' 98).

Η απόφαση αυτή να δημοσιευθεί στην Εφημερίδα της Κυβερνήσεως.

Αθήνα 10 Ιουλίου 2019

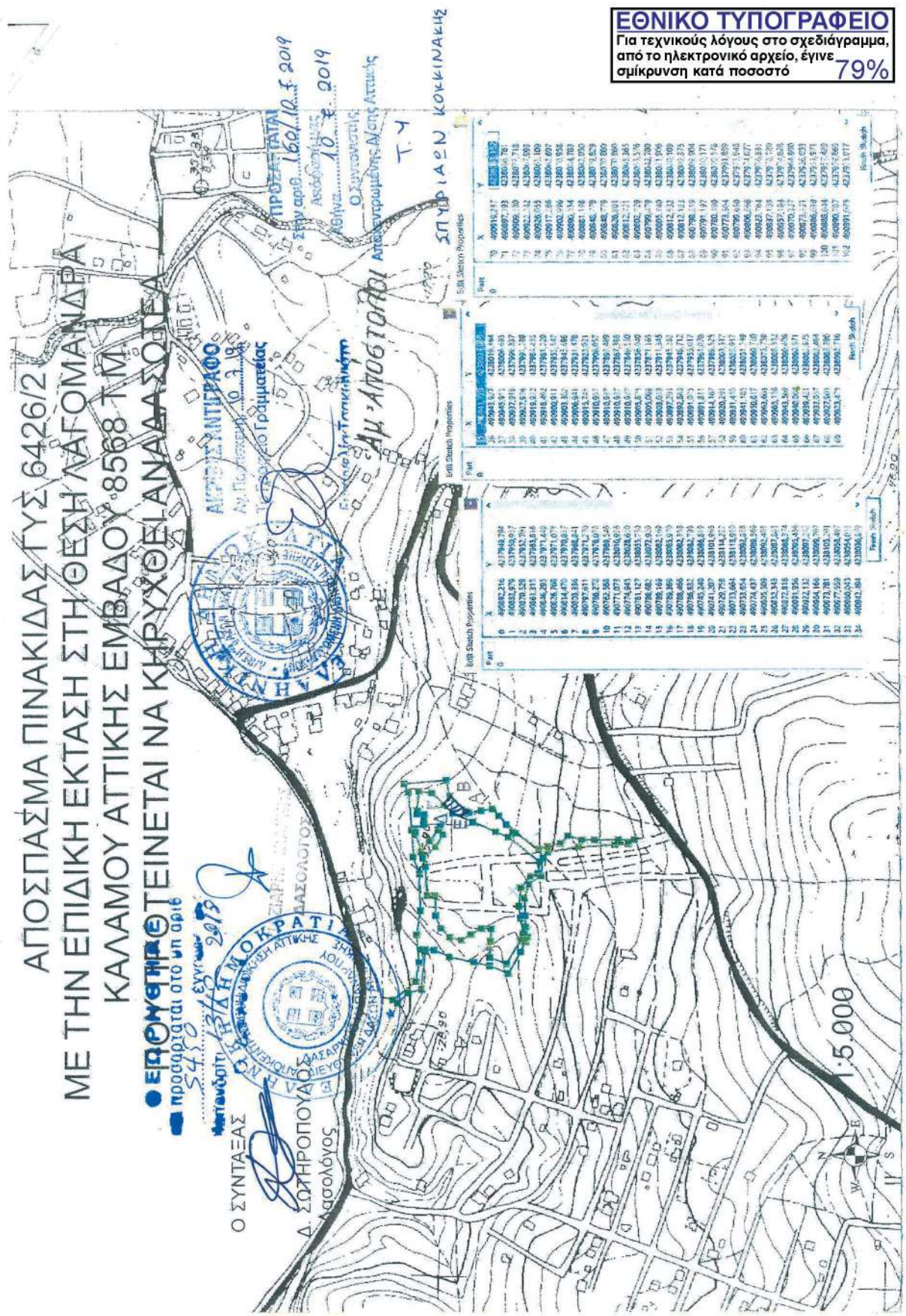
Ο Συντονιστής Αποκεντρωμένης Διοίκησης
ΣΠΥΡΙΔΩΝ ΚΟΚΚΙΝΑΚΗΣ

ΑΠΟΣΠΑΣΜΑ ΠΙΝΑΚΙΔΑΣ ΓΥΣ 6426/2
 ΜΕ ΤΗΝ ΕΠΙΔΙΚΗ ΕΚΤΑΣΗ ΣΤΗ ΘΕΣΗ ΛΑΓΟΜΑΝΔΡΑ
 ΚΑΛΑΜΟΥ ΑΤΤΙΚΗΣ ΕΜΒΑΔΟΥ 8568 Τ.Μ.

• ΕΡΩΤΗΡΗΤΕΙΝΕΤΑΙ ΝΑ ΚΗΡΥΧΘΕΙ ΑΝΑΔΑΣΟΝΤΕΑ
 προσφίεται στο υπ αριθμό
 5450
 Ημερομηνία 13/7/2019
 Ο ΣΥΝΤΑΞΑΣ



Δ. ΣΟΦΗΡΟΠΟΥΛΟΣ
 Αρχιλόγος



ΠΡΟΣΑΡΤΗΤΑ
 Στην αριθ. 160/10.φ.2019
 Αποφασιστική
 Ημερ. 10.7.2019

Ο Χωρονομής
 Αποστολεμένος Διεύθυνσης

Τ.Υ
 ΣΠΥΡΙΔΩΝ ΚΟΚΚΙΝΑΚΗΣ

ΕΘΝΙΚΟ ΤΥΠΟΓΡΑΦΕΙΟ
 Για τεχνικούς λόγους στο σχεδιάγραμμα,
 από το ηλεκτρονικό αρχείο, έγινε
 σμίκρυνση κατά ποσοστό **79%**

Part	X	Y	Part	X	Y
0	49982.216	437948.784	0	49982.217	437948.785
1	49982.217	437948.785	1	49982.218	437948.786
2	49982.218	437948.786	2	49982.219	437948.787
3	49982.219	437948.787	3	49982.220	437948.788
4	49982.220	437948.788	4	49982.221	437948.789
5	49982.221	437948.789	5	49982.222	437948.790
6	49982.222	437948.790	6	49982.223	437948.791
7	49982.223	437948.791	7	49982.224	437948.792
8	49982.224	437948.792	8	49982.225	437948.793
9	49982.225	437948.793	9	49982.226	437948.794
10	49982.226	437948.794	10	49982.227	437948.795
11	49982.227	437948.795	11	49982.228	437948.796
12	49982.228	437948.796	12	49982.229	437948.797
13	49982.229	437948.797	13	49982.230	437948.798
14	49982.230	437948.798	14	49982.231	437948.799
15	49982.231	437948.799	15	49982.232	437948.800
16	49982.232	437948.800	16	49982.233	437948.801
17	49982.233	437948.801	17	49982.234	437948.802
18	49982.234	437948.802	18	49982.235	437948.803
19	49982.235	437948.803	19	49982.236	437948.804
20	49982.236	437948.804	20	49982.237	437948.805
21	49982.237	437948.805	21	49982.238	437948.806
22	49982.238	437948.806	22	49982.239	437948.807
23	49982.239	437948.807	23	49982.240	437948.808
24	49982.240	437948.808	24	49982.241	437948.809
25	49982.241	437948.809	25	49982.242	437948.810
26	49982.242	437948.810	26	49982.243	437948.811
27	49982.243	437948.811	27	49982.244	437948.812
28	49982.244	437948.812	28	49982.245	437948.813
29	49982.245	437948.813	29	49982.246	437948.814
30	49982.246	437948.814	30	49982.247	437948.815
31	49982.247	437948.815	31	49982.248	437948.816
32	49982.248	437948.816	32	49982.249	437948.817
33	49982.249	437948.817	33	49982.250	437948.818
34	49982.250	437948.818	34	49982.251	437948.819
35	49982.251	437948.819	35	49982.252	437948.820
36	49982.252	437948.820	36	49982.253	437948.821
37	49982.253	437948.821	37	49982.254	437948.822
38	49982.254	437948.822	38	49982.255	437948.823
39	49982.255	437948.823	39	49982.256	437948.824
40	49982.256	437948.824	40	49982.257	437948.825
41	49982.257	437948.825	41	49982.258	437948.826
42	49982.258	437948.826	42	49982.259	437948.827
43	49982.259	437948.827	43	49982.260	437948.828
44	49982.260	437948.828	44	49982.261	437948.829
45	49982.261	437948.829	45	49982.262	437948.830
46	49982.262	437948.830	46	49982.263	437948.831
47	49982.263	437948.831	47	49982.264	437948.832
48	49982.264	437948.832	48	49982.265	437948.833
49	49982.265	437948.833	49	49982.266	437948.834
50	49982.266	437948.834	50	49982.267	437948.835
51	49982.267	437948.835	51	49982.268	437948.836
52	49982.268	437948.836	52	49982.269	437948.837
53	49982.269	437948.837	53	49982.270	437948.838
54	49982.270	437948.838	54	49982.271	437948.839
55	49982.271	437948.839	55	49982.272	437948.840
56	49982.272	437948.840	56	49982.273	437948.841
57	49982.273	437948.841	57	49982.274	437948.842
58	49982.274	437948.842	58	49982.275	437948.843
59	49982.275	437948.843	59	49982.276	437948.844
60	49982.276	437948.844	60	49982.277	437948.845
61	49982.277	437948.845	61	49982.278	437948.846
62	49982.278	437948.846	62	49982.279	437948.847
63	49982.279	437948.847	63	49982.280	437948.848
64	49982.280	437948.848	64	49982.281	437948.849
65	49982.281	437948.849	65	49982.282	437948.850
66	49982.282	437948.850	66	49982.283	437948.851
67	49982.283	437948.851	67	49982.284	437948.852
68	49982.284	437948.852	68	49982.285	437948.853
69	49982.285	437948.853	69	49982.286	437948.854
70	49982.286	437948.854	70	49982.287	437948.855
71	49982.287	437948.855	71	49982.288	437948.856
72	49982.288	437948.856	72	49982.289	437948.857
73	49982.289	437948.857	73	49982.290	437948.858
74	49982.290	437948.858	74	49982.291	437948.859
75	49982.291	437948.859	75	49982.292	437948.860
76	49982.292	437948.860	76	49982.293	437948.861
77	49982.293	437948.861	77	49982.294	437948.862
78	49982.294	437948.862	78	49982.295	437948.863
79	49982.295	437948.863	79	49982.296	437948.864
80	49982.296	437948.864	80	49982.297	437948.865
81	49982.297	437948.865	81	49982.298	437948.866
82	49982.298	437948.866	82	49982.299	437948.867
83	49982.299	437948.867	83	49982.300	437948.868
84	49982.300	437948.868	84	49982.301	437948.869
85	49982.301	437948.869	85	49982.302	437948.870
86	49982.302	437948.870	86	49982.303	437948.871
87	49982.303	437948.871	87	49982.304	437948.872
88	49982.304	437948.872	88	49982.305	437948.873
89	49982.305	437948.873	89	49982.306	437948.874
90	49982.306	437948.874	90	49982.307	437948.875
91	49982.307	437948.875	91	49982.308	437948.876
92	49982.308	437948.876	92	49982.309	437948.877
93	49982.309	437948.877	93	49982.310	437948.878
94	49982.310	437948.878	94	49982.311	437948.879
95	49982.311	437948.879	95	49982.312	437948.880
96	49982.312	437948.880	96	49982.313	437948.881
97	49982.313	437948.881	97	49982.314	437948.882
98	49982.314	437948.882	98	49982.315	437948.883
99	49982.315	437948.883	99	49982.316	437948.884
100	49982.316	437948.884	100	49982.317	437948.885
101	49982.317	437948.885	101	49982.318	437948.886
102	49982.318	437948.886	102	49982.319	437948.887
103	49982.319	437948.887	103	49982.320	437948.888
104	49982.320	437948.888	104	49982.321	437948.889
105	49982.321	437948.889	105	49982.322	437948.890
106	49982.322	437948.890	106	49982.323	437948.891
107	49982.323	437948.891	107	49982.324	437948.892
108	49982.324	437948.892	108	49982.325	437948.893
109	49982.325	437948.893	109	49982.326	437948.894
110	49982.326	437948.894	110	49982.327	437948.895
111	49982.327	437948.895	111	49982.328	437948.896
112	49982.328	437948.896	112	49982.329	437948.897
113	49982.329	437948.897	113	49982.330	437948.898
114	49982.330	437948.898	114	49982.331	437948.899
115	49982.331	437948.899	115	49982.332	437948.900
116	49982.332	437948.900	116	49982.333	437948.901
117	49982.333	437948.901	117	49982.334	437948.902
118	49982.334	437948.902	118	49982.335	437948.903
119	49982.335	437948.903	119	49982.336	437948.904
120	49982.336	437948.904	120	49982.337	437948.905
121	49982.337	437948.905	121	49982.338	437948.906
122	49982.338	437948.906	122	49982.339	437948.907
123	49982.339	437948.907	123	49982.340	437948.908
124	49982.340	437948.908	124	49982.341	437948.909
125	49982.341	437948.909	125	49982.342	437948.910
126	49982.342	437948.910	126	49982.343	437948.911
127	49982.343	437948.911	127	49982.344	437948.912
128	49982.344	437948.912	128	49982.345	437948.913
129	49982.345	437948.913	129	49982.346	437948.914
130	49982.346	437948.914	130	49982.347	437948.915
131	49982.347	437948.915	131	49982.348	437948.916
132	49982.348	437948.916	132	49982.349	437948.917
133	49982.349	437948.917	133	49982.350	437948.918
134	49982.350	437948.918	134	49982.351	437948.919
135	49982.351	437948.919	135	49982.352	437948.920
136	49982.352	437948.920	136	49982.353	437948.921
137	49982.353	437948.921	137	49982.354	437948.922
138	49982.354	437948.922	138	49982.355	437948.923
139	49982.355	437948.923	139	49982.356	437948.924
140	49982.356	437948.924	140	49982.357	437948.925
141	49982.357	437948.925	141	49982.358	437948.926
142	49982.358	437948.926	142	49982.359	437948.927
143	49982.359	437948.927	143	49982.360	437948.928
144	49982.360	437948.928	144	49982.361	437948.929
145	49982.361	437948.929			

Αριθμ. 7044 (2)

Κήρυξη ως αναδασωτέας, έκτασης δάσους, εμβαδού 684,74 τ.μ., που καταστράφηκε λόγω εκχέρσωσης που πραγματοποιήθηκε στη δασική θέση Άβαντας του Δήμου Αλεξανδρούπολης Περιφερειακής Ενότητας Έβρου.

Ο ΣΥΝΤΟΝΙΣΤΗΣ ΑΠΟΚΕΝΤΡΩΜΕΝΗΣ ΔΙΟΙΚΗΣΗΣ ΜΑΚΕΔΟΝΙΑΣ - ΘΡΑΚΗΣ

Έχοντας υπόψη:

1. Το «Σύνταγμα της Ελλάδας» άρθρο 117 παρ. 3 (ΦΕΚ 120/Α'/27-06-2008).

2. Το ν. 998/1979 (Α' 289) «Περί προστασίας δασών και των δασικών εν γένει εκτάσεων της Χώρας» (ΦΕΚ 289/Α'/29-12-1979) και ειδικότερα το άρθρο 38 παρ. 1 και το άρθρο 41, όπως ισχύουν σήμερα.

3. Το ν. 998/1979 άρθρο 70 παρ. 3, όπως προστέθηκε με την παρ. 2 του άρθρου 12 του ν. 2040/1992 «Ρυθμίσεις θεμάτων αρμοδιότητας Υπουργείου Γεωργίας και νομικών προσώπων εποπτείας και άλλες διατάξεις» (ΦΕΚ 70/Α'/23-04-1992) και αντικαταστάθηκε με την παρ. 15 του άρθρου 1 του ν. 3208/2003 «Προστασία των δασικών οικοσυστημάτων, κατάρτιση δασολογίου, ρύθμιση εμπραγμάτων δικαιωμάτων επί δασών και δασικών εν γένει εκτάσεων και άλλες διατάξεις» (ΦΕΚ 303/Α'/24-12-2003).

4. Το ν. 3852/2010 «Νέα Αρχιτεκτονική της Αυτοδιοίκησης και Αποκεντρωμένης Διοίκησης-Πρόγραμμα Καλλικράτης» και κυρίως τα άρθρα 6 και 280 (ΦΕΚ 87/Α'/07-06-2010).

5. Τις διατάξεις του ν. 3861/2010 (ΦΕΚ 112/Α'/13-07-2010) «Ενίσχυση της διαφάνειας με την υποχρεωτική ανάρτηση νόμων και πράξεων των κυβερνητικών, διοικητικών και αυτοδιοικητικών οργάνων στο διαδίκτυο "Πρόγραμμα Διαύγεια" και άλλες διατάξεις».

6. Το ν. 4061/2012 «Διαχείριση και προστασία ακινήτων Υπουργείου Αγροτικής Ανάπτυξης και Τροφίμων - Ρύθμιση εμπραγμάτων δικαιωμάτων και άλλες διατάξεις» (ΦΕΚ 66/Α'/22-03-2012).

7. Τις διατάξεις του άρθρου 28 και 28Α του ν. 4325/2015 (ΦΕΚ 47/Α'/2015) «Εκδημοκρατισμός της Διοίκησης-Καταπολέμηση Γραφειοκρατίας και Ηλεκτρονική Διακυβέρνηση. Αποκατάσταση αδικιών και άλλες διατάξεις», όπως ισχύει σήμερα.

8. Τις διατάξεις του π.δ. 142/2010 (ΦΕΚ 235/Α'/27-12-2010) «Οργανισμός της Αποκεντρωμένης Διοίκησης Μακεδονίας-Θράκης».

9. Τις αριθμ. 160417/1180/8-7-1980 και 182447/3049/24-9-1980 διαταγές του Υπουργείου Γεωργίας.

10. Τις αριθμ. 68376/12-09-2013, 81156/30-10-2013, 58255/04-09-2017 και 21638/11-04-2018 εντολές της Γενικής Διεύθυνσης Δασών και Αγροτικών Υποθέσεων της Αποκεντρωμένης Διοίκησης Μακεδονίας - Θράκης.

11. Τα αριθμ. Γ39682/28-04-2015 και Γ8789/06-02-2017 έγγραφα του Εθνικού Τυπογραφείου.

12. Την 14138/15-05-2017 (ΦΕΚ 250/τ. ΥΟΔΔ/26-05-2017 απόφαση του Υπουργού Εσωτερικών περί διορισμού Συντονιστή της Αποκεντρωμένης Διοίκησης Μακεδονίας-Θράκης.

13. Την 35748/30-05-2017 (ΦΕΚ 1971/Β'/07-06-2017) απόφαση «Ανάθεση άσκησης αρμοδιοτήτων σε οργανικές μονάδες της Αποκεντρωμένης Διοίκησης Μακεδονίας-Θράκης και παροχή εξουσιοδότησης υπογραφής

πράξεων και εγγράφων "Με εντολή Συντονιστή" στους προϊσταμένους των οργανικών μονάδων της Αποκεντρωμένης Διοίκησης Μακεδονίας -Θράκης».

14. Την αριθμ. 6802/12-03-2019 εισήγηση του Δασαρχείου Αλεξανδρούπολης, με την επισυναπτόμενη σε αυτήν έκθεση αυτοψίας δασολόγου της υπηρεσίας, όπου προτείνεται η κήρυξη ως αναδασωτέας, της αναφερόμενης στο θέμα έκτασης, αποφασίζουμε:

Κηρύσσουμε ως αναδασωτέα έκταση εμβαδού «Εξακοσίων Ογδόντα Τεσσάρων τετραγωνικών μέτρων κι Εβδομήντα Τεσσάρων εκατοστών του τετραγωνικού μέτρου» (684,74 τ.μ.), που βρίσκεται στη δασική θέση Άβαντας του Δήμου Αλεξανδρούπολης Περιφερειακής Ενότητας Έβρου, η οποία καταστράφηκε λόγω εκχέρσωσης, που πραγματοποιήθηκε στην περιοχή.

Η ανωτέρω έκταση, εμβαδού 684,74 τ.μ., που προσδιορίζεται από τα στοιχεία (1,2,...,10,1), όπως αυτή απεικονίζεται στο προσαρτημένο στην παρούσα απόφαση, εξαρτημένο από το Εθνικό Τριγωνομετρικό Δίκτυο της Χώρας, τοπογραφικό διάγραμμα κλίμακας 1:1.000, σε προβολικό σύστημα Συντεταγμένων ΕΓΣΑ '87, ανήκει στην κατηγορία των δασών, κατά την έννοια της παρ. 1 άρθρ. 3 του ν. 998/1979, όπως ισχύει σήμερα.

Η κήρυξη της εν λόγω έκτασης ως αναδασωτέας, ενεργείται βάσει του άρθρου 117 παρ. 3 του Συντάγματος της χώρας και σύμφωνα με τις διατάξεις της παρ. 1 του άρθρ. 38 και του άρθρ. 41 του ν. 998/1979, όπως αυτά ισχύουν σήμερα.

Η έκταση αυτή συνορεύει με:

Βόρεια: Αγρό.

Νότια: Αγρό.

Ανατολικά: Αγρό.

Δυτικά: Αγρό.

Σκοπός της κήρυξης της ανωτέρω έκτασης ως αναδασωτέας, είναι η διατήρηση του δασικού της χαρακτήρα, ο αποκλεισμός της διάθεσής της για κάθε άλλη χρήση και η αποκατάσταση της δασικής βλάστησης, με φυσική ή τεχνητή αναδάσωση, η οποία πριν την καταστροφή της από εκχέρσωση, καλύπτονταν από δασική βλάστηση δρυός και πρίνου.

Κατά της παρούσας απόφασης επιτρέπεται υποβολή αίτησης ακύρωσης στο Τριμελές Διοικητικό Εφετείο Θεσσαλονίκης (άρθρο 47 ν. 3900/2010 ΦΕΚ 213/Α'/2010) εντός προθεσμίας εξήντα (60) ημερών, αρχομένης από την επομένη της δημοσίευσής της (άρθρο 46 π.δ. 18/1989).

Επίσης κατά της παρούσας απόφασης επιτρέπεται υποβολή αίτησης ανάκλησης ή τροποποίησης προς τον οικείο Συντονιστή της Αποκεντρωμένης Διοίκησης, από οποιονδήποτε έχει έννομο συμφέρον, σύμφωνα με τις διατάξεις της παρ. 3 του άρθρου 35 του ν. 4280/2014 και της παρ. 4 του άρθρου 44 του ν. 998/1979.

Με την απόφαση αυτή δεν προκαλείται δαπάνη σε βάρος του κρατικού προϋπολογισμού.

Η απόφαση αυτή να δημοσιευθεί στην Εφημερίδα της Κυβερνήσεως.

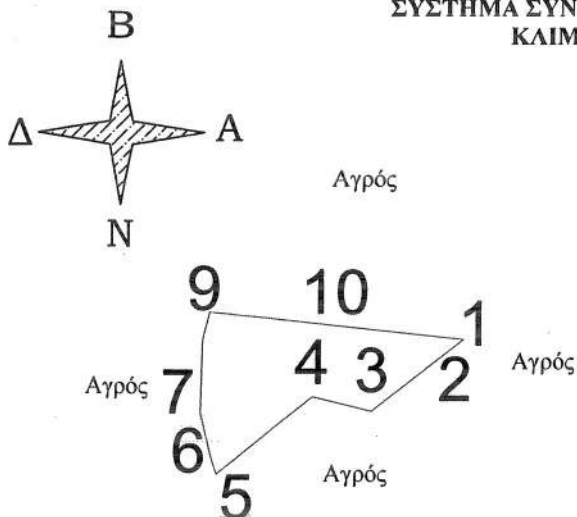
Αλεξανδρούπολη, 12 Ιουνίου 2019

Ο Συντονιστής Αποκεντρωμένης Διοίκησης

ΙΩΑΝΝΗΣ ΣΑΒΒΑΣ

ΑΝΗΚΕΙ ΣΤΗΝ ΥΠ' ΑΡΙΘΜ. 7044/12.06.2019..... ΑΠΟΦΑΣΗ ΚΗΡΥΞΗΣ ΑΝΑΔΑΣΩΤΕΑΣ ΕΚΤΑΣΗΣ

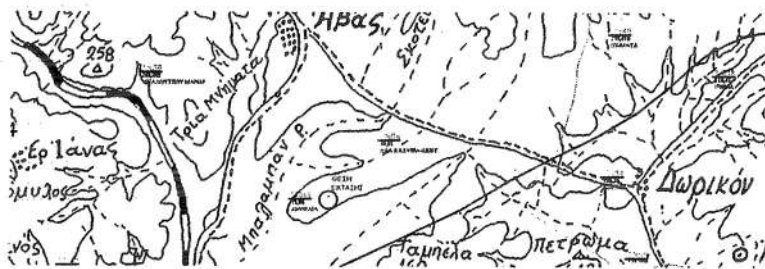
ΤΟΠΟΓΡΑΦΙΚΟ ΔΙΑΓΡΑΜΜΑ
ΠΕΡΙΟΧΗ: ΑΒΑΝΤΑΣ ΔΗΜΟΥ ΑΛΕΞΑΝΔΡΟΥΠΟΛΗΣ
ΔΑΣΙΚΗ ΘΕΣΗ: ΑΒΑΝΤΑ
ΣΥΣΤΗΜΑ ΣΥΝΤΕΤΑΓΜΕΝΩΝ ΕΓΣΑ 87
ΚΛΙΜΑΚΑΣ 1 : 1000



Πίνακας Συντεταγμένων των κορυφών του 1,2,3.....
 Εμβαδόν τεμαχίου = 684.74 τ.μ. - Περίμετρος = 128.29 μ.

α/α	X	Y	Αποστάσεις
1	661141.24	4529964.21	---
2	661140.35	4529963.50	1 - 2: 1.14
3	661124.96	4529951.36	2 - 3: 19.61
4	661114.51	4529953.94	3 - 4: 10.77
5	661097.56	4529940.09	4 - 5: 21.88
6	661096.54	4529943.19	5 - 6: 3.26
7	661094.64	4529951.06	6 - 7: 8.09
8	661095.02	4529964.00	7 - 8: 12.95
9	661096.26	4529969.19	8 - 9: 5.33
10	661138.41	4529964.52	9 - 10: 42.41

ΧΑΡΤΗΣ ΠΕΡΙΟΧΗΣ ΜΕ ΚΛΙΜΑΚΑ 1:100.000, ΟΠΟΥ ΦΑΙΝΕΤΑΙ Η ΕΚΤΑΣΗ ΠΟΥ ΚΗΡΥΣΣΕΤΑΙ ΑΝΑΔΑΣΩΤΕΑ ΜΕ ΤΗΝ ΥΠ' ΑΡΙΘΜ. 7044/12.06.2019 ΑΠΟΦΑΣΗ ΤΟΥ ΣΥΝΤΟΝΙΣΤΗ ΤΗΣ Α.Δ.Μ.Θ



Η ΣΥΝΤΑΚΤΡΙΑ
 ΑΛΕΞ/ΠΟΛΗ 12-03-2019

ΠΙΣΤΟΛΑ ΒΑΣΙΛΙΚΗ
 ΔΑΣΟΛΟΓΟΣ
 ΜΕ Α' ΒΑΘΜΟ

Ο ΑΝΑΠΛ. ΔΙΕΥΡΧΗΣ Δ.Η.Δ.Α. ΠΡΟΙΣΤΑΜΕΝΟΣ
 ΑΛΕΞ/ΠΟΛΗ 12-03-2019

ΠΙΣΤΟΛΑΣ Κ. ΓΕΩΡΓΙΟΣ ΔΑΣΟΛΟΓΟΣ ΜΕ Α' ΒΑΘΜΟ
 ΜΠΑΚΙΔΗΣ ΖΑΧΑΡΙΑΣ ΔΑΣΟΛΟΓΟΣ ΜΕ Α' ΒΑΘΜΟ

Ο ΣΥΝΤΟΝΙΣΤΗΣ
 ΕΒΡΟΥ, ΚΕΝΤΡΙΚΗΣ Α.Δ.Μ.Θ.

ΔΡ. ΙΩΑΝΝΗΣ Κ. ΣΑΒΒΑΣ

ΕΘΝΙΚΟ ΤΥΠΟΓΡΑΦΕΙΟ
 Για τεχνικούς λόγους στο σχεδιάγραμμα,
 από το ηλεκτρονικό αρχείο, έγινε
 σμίκρυνση κατά ποσοστό **85%**

Αριθμ. 7713

(3)

Κήρυξη ως αναδασωτέας, έκτασης δάσους, εμβαδού 972,34 τ.μ., που καταστράφηκε λόγω εκχέρσωσης που πραγματοποιήθηκε στη δασική θέση «Άβαντας» του Δήμου Αλεξανδρούπολης Περιφερειακής Ενότητας Έβρου.

Ο ΣΥΝΤΟΝΙΣΤΗΣ ΑΠΟΚΕΝΤΡΩΜΕΝΗΣ ΔΙΟΙΚΗΣΗΣ ΜΑΚΕΔΟΝΙΑΣ - ΘΡΑΚΗΣ

Έχοντας υπόψη:

1. Το «Σύνταγμα της Ελλάδας» άρθρο 117 παρ. 3 (ΦΕΚ 120/Α'/27-06-2008).

2. Το ν. 998/1979 (Α' 289) «Περί προστασίας δασών και των δασικών εν γένει εκτάσεων της Χώρας» (ΦΕΚ 289/Α'/29-12-1979) και ειδικότερα το άρθρο 38 παρ. 1 και το άρθρο 41, όπως ισχύουν σήμερα.

3. Το ν. 998/1979 άρθρο 70 παρ. 3, όπως προστέθηκε με την παρ. 2 του άρθρου 12 του ν. 2040/1992 «Ρυθμίσεις θεμάτων αρμοδιότητας Υπουργείου Γεωργίας και νομικών προσώπων εποπτείας και άλλες διατάξεις» (ΦΕΚ 70/Α'/23-04-1992) και αντικαταστάθηκε με την παρ. 15 του άρθρου 1 του ν. 3208/2003 «Προστασία των δασικών οικοσυστημάτων, κατάρτιση δασολογίου, ρύθμιση εμπραγμάτων δικαιωμάτων επί δασών και δασικών εν γένει εκτάσεων και άλλες διατάξεις» (ΦΕΚ 303/Α'/24-12-2003).

4. Το ν. 3852/2010 «Νέα Αρχιτεκτονική της Αυτοδιοίκησης και Αποκεντρωμένης Διοίκησης-Πρόγραμμα Καλλικράτης» και κυρίως τα άρθρα 6 και 280 (ΦΕΚ 87/Α'/07-06-2010).

5. Τις διατάξεις του ν. 3861/2010 (ΦΕΚ 112/Α'/13-07-2010) «Ενίσχυση της διαφάνειας με την υποχρεωτική ανάρτηση νόμων και πράξεων των κυβερνητικών, διοικητικών και αυτοδιοικητικών οργάνων στο διαδίκτυο "Πρόγραμμα Διαύγεια" και άλλες διατάξεις».

6. Το ν. 4061/2012 «Διαχείριση και προστασία ακινήτων Υπουργείου Αγροτικής Ανάπτυξης και Τροφίμων - Ρύθμιση εμπραγμάτων δικαιωμάτων και άλλες διατάξεις» (ΦΕΚ 66Α'/22-03-2012)

7. Τις διατάξεις του άρθρου 28 και 28Α του ν. 4325/2015 (ΦΕΚ 47/Α'/2015) «Εκδημοκρατισμός της Διοίκησης-Καταπολέμηση Γραφειοκρατίας και Ηλεκτρονική Διακυβέρνηση. Αποκατάσταση αδικιών και άλλες διατάξεις», όπως ισχύει σήμερα.

8. Τις διατάξεις του π.δ. 142/2010 (ΦΕΚ 235/Α'/27-12-2010) «Οργανισμός της Αποκεντρωμένης Διοίκησης Μακεδονίας-Θράκης».

9. Τις αριθμ. 160417/1180/8-7-1980 και 182447/3049/24-9-1980 διαταγές του Υπουργείου Γεωργίας.

10. Τις αριθμ. 68376/12-09-2013, 81156/30-10-2013, 58255/04-09-2017 και 21638/11-04-2018 εντολές της Γενικής Διεύθυνσης Δασών και Αγροτικών Υποθέσεων της Αποκεντρωμένης Διοίκησης Μακεδονίας - Θράκης.

11. Τα αριθμ. Γ39682/28-04-2015 και Γ8789/06-02-2017 έγγραφα του Εθνικού Τυπογραφείου.

12. Την 14138/15-05-2017 (ΦΕΚ 250/τ.ΥΟΔΔ/26-05-2017) απόφαση του Υπουργού Εσωτερικών περί διορισμού Συντονιστή της Αποκεντρωμένης Διοίκησης Μακεδονίας-Θράκης.

13. Την 35748/30-05-2017 (ΦΕΚ 1971/Β'/07-06-2017) απόφαση «Ανάθεση άσκησης αρμοδιοτήτων σε οργανικές μονάδες της Αποκεντρωμένης Διοίκησης Μακεδονίας-Θράκης και παροχή εξουσιοδότησης υπογραφής

πράξεων και εγγράφων "Με εντολή Συντονιστή" στους προϊσταμένους των οργανικών μονάδων της Αποκεντρωμένης Διοίκησης Μακεδονίας -Θράκης».

14. Την αριθμ. 6999/15-03-2019 εισήγηση του Δασαρχείου Αλεξανδρούπολης, με την επισυναπτόμενη σ' αυτήν έκθεση αυτοψίας δασολόγου της υπηρεσίας, όπου προτείνεται η κήρυξη ως αναδασωτέας, της αναφερόμενης στο θέμα έκτασης, αποφασίζουμε:

Κηρύσσουμε ως αναδασωτέα έκταση εμβαδού «Εννιακοσίων Εβδομήντα Δύο τετραγωνικών μέτρων και Τριάντα Τεσσάρων εκατοστών του τετραγωνικού μέτρου» (972,34 τ.μ.), που βρίσκεται στη δασική θέση Άβαντας του Δήμου Αλεξανδρούπολης Περιφερειακής Ενότητας Έβρου, η οποία καταστράφηκε λόγω εκχέρσωσης, που πραγματοποιήθηκε στην περιοχή.

Η ανωτέρω έκταση, εμβαδού 972,34 τ.μ., που προσδιορίζεται από τα στοιχεία (1,2,...,11,1), όπως αυτή απεικονίζεται στο προσαρτημένο στην παρούσα απόφαση, εξαρτημένο από το Εθνικό Τριγωνομετρικό Δίκτυο της Χώρας, τοπογραφικό διάγραμμα κλίμακας 1:1.000, σε προβολικό σύστημα Συντεταγμένων ΕΓΣΑ '87, ανήκει στην κατηγορία των δασών, κατά την έννοια της παρ. 1 άρθρ. 3 του ν. 998/1979, όπως ισχύει σήμερα.

Η κήρυξη της εν λόγω έκτασης ως αναδασωτέας, ενεργείται βάσει του άρθρου 117 παρ. 3 του Συντάγματος της χώρας και σύμφωνα με τις διατάξεις της παρ. 1 του άρθρ. 38 και του άρθρ. 41 του ν. 998/1979, όπως αυτά ισχύουν σήμερα.

Η έκταση αυτή συνορεύει με:

Βόρεια: Δάσος και Αγρό.

Νότια: Δάσος και Αγρό.

Ανατολικά: Αγρό.

Δυτικά: Δάσος.

Σκοπός της κήρυξης της ανωτέρω έκτασης ως αναδασωτέας, είναι η διατήρηση του δασικού της χαρακτήρα, ο αποκλεισμός της διάθεσής της για κάθε άλλη χρήση και η αποκατάσταση της δασικής βλάστησης, με φυσική ή τεχνητή αναδάσωση, η οποία πριν την καταστροφή της από εκχέρσωση, καλύπτονταν από δασική βλάστηση δρυός, πρίνου και φιλικίου.

Κατά της παρούσας απόφασης επιτρέπεται υποβολή αίτησης ακύρωσης στο Τριμελές Διοικητικό Εφετείο Θεσσαλονίκης (άρθρο 47 ν. 3900/2010 ΦΕΚ 213/Α'/2010) εντός προθεσμίας εξήντα (60) ημερών, αρχομένης από την επομένη της δημοσίευσής της (άρθρο 46 π.δ. 18/1989).

Επίσης κατά της παρούσας απόφασης επιτρέπεται υποβολή αίτησης ανάκλησης ή τροποποίησης προς τον οικείο Συντονιστή της Αποκεντρωμένης Διοίκησης, από οποιονδήποτε έχει έννομο συμφέρον, σύμφωνα με τις διατάξεις της παρ. 3 του άρθρου 35 του ν. 4280/2014 και της παρ. 4 του άρθρου 44 του ν. 998/1979.

Με την απόφαση αυτή δεν προκαλείται δαπάνη σε βάρος του κρατικού προϋπολογισμού.

Η απόφαση αυτή να δημοσιευθεί στην Εφημερίδα της Κυβερνήσεως.

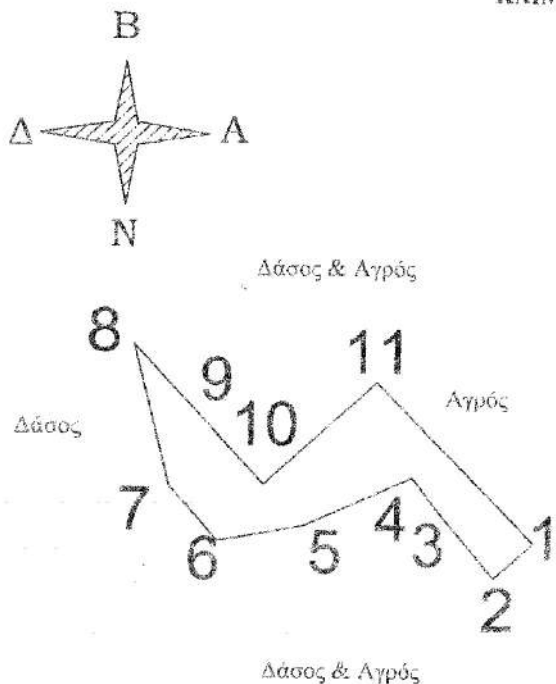
Αλεξανδρούπολη, 14 Ιουνίου 2019

Ο Συντονιστής Αποκεντρωμένης Διοίκησης

ΙΩΑΝΝΗΣ ΣΑΒΒΑΣ

ΑΝΗΚΕΙ ΣΤΗΝ ΥΠ' ΑΡΙΘΜ. 113/2019 ΑΠΟΦΑΣΗ ΚΗΡΥΞΗΣ ΑΝΑΔΑΣΩΤΕΑΣ ΕΚΤΑΣΗΣ

ΤΟΠΟΓΡΑΦΙΚΟ ΔΙΑΓΡΑΜΜΑ
 ΠΕΡΙΟΧΗ: ΑΒΑΝΤΑΣ ΔΗΜΟΥ ΑΛΕΞΑΝΔΡΟΥΠΟΛΗΣ
 ΔΑΣΙΚΗ ΘΕΣΗ: ΑΒΑΝΤΑΣ
 ΣΥΣΤΗΜΑ ΣΥΝΤΕΤΑΓΜΕΝΩΝ ΕΓΣΑ 87
 ΚΑΙΜΑΚΑΣ 1 : 1000

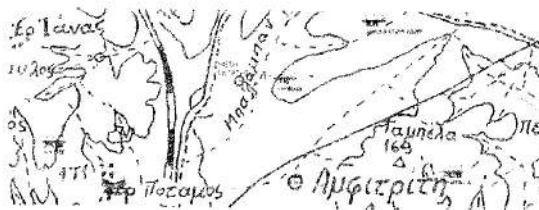


Πίνακας Συντεταγμένων των κορυφών του 1,2,3...
 Εμβαδόν τετραγώνου = 972.34 τ.μ. - Περίμετρος = 211.78 μ.

α/α	X	Y	Αποστάσεις
1	660019.13	4529854.43	
2	660011.90	4529848.10	1 - 2: 9.61
3	660002.85	4529858.85	2 - 3: 14.06
4	659997.11	4529866.21	3 - 4: 9.33
5	659977.67	4529857.48	4 - 5: 21.32
6	659962.19	4529854.70	5 - 6: 15.73
7	659953.46	4529864.62	6 - 7: 13.22
8	659947.19	4529890.07	7 - 8: 26.21
9	659956.49	4529877.86	8 - 9: 16.64
10	659970.48	4529864.87	9 - 10: 17.68
11	659990.63	4529883.39	10 - 11: 27.36

ΕΘΝΙΚΟ ΤΥΠΟΓΡΑΦΕΙΟ
 Για τεχνικούς λόγους στο σχεδιάγραμμα,
 από το ηλεκτρονικό αρχείο, έγινε
 σμίκρυνση κατά ποσοστό **85%**

ΧΑΡΤΗΣ ΠΕΡΙΟΧΗΣ ΜΕ ΚΑΙΜΑΚΑ 1:100,000, ΟΠΟΥ ΦΑΙΝΕΤΑΙ Η ΕΚΤΑΣΗ ΠΟΥ ΚΗΡΥΣΣΕΤΑΙ ΑΝΑΔΑΣΩΤΕΑ ΜΕ
 ΤΗΝ ΥΠ' ΑΡΙΘΜ. 113/2019 ΑΠΟΦΑΣΗ ΣΥΝΤΗΡΗΣΗΣ ΤΗΣ ΕΚΤΑΣΗΣ
 ○ : ΘΕΣΗ ΕΚΤΑΣΗΣ



Η ΣΥΝΤΑΚΤΡΙΑ
 ΑΛΕΞ/ΠΟΛΗ 15-03-2019

ΠΙΣΤΟΛΑ ΒΑΣΙΛΙΚΗ
 ΔΑΣΟΛΟΓΟΣ
 ΜΕ Α' ΒΑΘΜΟ

Ο ΑΝΑΓΓ. ΔΑΣΑΡΧΗΣ
 ΑΛΕΞ/ΠΟΛΗ 15-03-2019

ΠΙΣΤΟΛΑΣ Κ. ΓΕΩΡΓΙΟΣ
 ΔΑΣΟΛΟΓΟΣ
 ΜΕ Α' ΒΑΘΜΟ

Ο ΠΡΟΙΣΤΑΜΕΝΟΣ
 ΔΙΕΥ/ΝΣΗΣ ΔΑΣΩΝ ΕΒΡΟΥ

ΜΠΑΚΑΛΑΓΗΣ ΖΑΧΑΡΙΑΣ
 ΔΑΣΟΛΟΓΟΣ
 ΜΕ Α' ΒΑΘΜΟ

Ο ΣΥΝΤΟΝΙΣΤΗΣ
 Α.Δ.Μ.Θ

ΔΡ. ΙΩΑΝΝΗΣ Κ. ΣΑΒΒΑΣ

Αριθμ. 7042

(4)

Κήρυξη ως αναδασωτέας, έκτασης δάσους, εμβαδού 129,72 τ.μ., που καταστράφηκε λόγω εκχέρσωσης που πραγματοποιήθηκε στη δασική θέση Άβαντας του Δήμου Αλεξανδρούπολης Περιφερειακής Ενότητας Έβρου.

Ο ΣΥΝΤΟΝΙΣΤΗΣ ΑΠΟΚΕΝΤΡΩΜΕΝΗΣ ΔΙΟΙΚΗΣΗΣ ΜΑΚΕΔΟΝΙΑΣ - ΘΡΑΚΗΣ

Έχοντας υπόψη:

1. Το «Σύνταγμα της Ελλάδας» άρθρο 117 παρ. 3 (ΦΕΚ 120/Α'/27-06-2008).
2. Το ν. 998/1979 (Α' 289) «Περί προστασίας δασών και των δασικών εν γένει εκτάσεων της Χώρας» (ΦΕΚ 289/Α'/29-12-1979) και ειδικότερα το άρθρο 38 παρ. 1 και το άρθρο 41, όπως ισχύουν σήμερα.
3. Το ν. 998/1979 άρθρο 70 παρ. 3, όπως προστέθηκε με την παρ. 2 του άρθρου 12 του ν. 2040/1992 «Ρυθμίσεις θεμάτων αρμοδιότητας Υπουργείου Γεωργίας και νομικών προσώπων εποπτείας και άλλες διατάξεις» (ΦΕΚ 70/Α'/23-04-1992) και αντικαταστάθηκε με την παρ. 15 του άρθρου 1 του ν. 3208/2003 «Προστασία των δασικών οικοσυστημάτων, κατάρτιση δασολογίου, ρύθμιση εμπραγμάτων δικαιωμάτων επί δασών και δασικών εν γένει εκτάσεων και άλλες διατάξεις» (ΦΕΚ 303/Α'/24-12-2003).
4. Το ν. 3852/2010 «Νέα Αρχιτεκτονική της Αυτοδιοίκησης και Αποκεντρωμένης Διοίκησης-Πρόγραμμα Καλλικράτης» και κυρίως τα άρθρα 6 και 280 (ΦΕΚ 87/Α'/07-06-2010).
5. Τις διατάξεις του ν. 3861/2010 (ΦΕΚ 112/Α'/13-07-2010) «Ενίσχυση της διαφάνειας με την υποχρεωτική ανάρτηση νόμων και πράξεων των κυβερνητικών, διοικητικών και αυτοδιοικητικών οργάνων στο διαδίκτυο "Πρόγραμμα Διαύγεια" και άλλες διατάξεις».
6. Το ν. 4061/2012 «Διαχείριση και προστασία ακινήτων Υπουργείου Αγροτικής Ανάπτυξης και Τροφίμων - Ρύθμιση εμπραγμάτων δικαιωμάτων και άλλες διατάξεις» (ΦΕΚ 66/Α'/22-03-2012).
7. Τις διατάξεις του άρθρου 28 και 28Α του ν. 4325/2015 (ΦΕΚ 47/Α'/2015) «Εκδημοκρατισμός της Διοίκησης-Καταπολέμηση Γραφειοκρατίας και Ηλεκτρονική Διακυβέρνηση. Αποκατάσταση αδικιών και άλλες διατάξεις», όπως ισχύει σήμερα.
8. Τις διατάξεις του π.δ. 142/2010 (ΦΕΚ 235/Α'/27-12-2010) «Οργανισμός της Αποκεντρωμένης Διοίκησης Μακεδονίας-Θράκης».
9. Τις αριθμ. 160417/1180/8-7-1980 και 182447/3049/24-9-1980 διαταγές του Υπουργείου Γεωργίας.
10. Τις αριθμ. 68376/12-09-2013, 81156/30-10-2013, 58255/04-09-2017 και 21638/11-04-2018 εντολές της Γενικής Διεύθυνσης Δασών και Αγροτικών Υποθέσεων της Αποκεντρωμένης Διοίκησης Μακεδονίας - Θράκης.
11. Τα αριθμ. Γ39682/28-04-2015 και Γ8789/06-02-2017 έγγραφα του Εθνικού Τυπογραφείου.
12. Την 14138/15-05-2017 (ΦΕΚ 250/τ. ΥΟΔΔ/26-05-2017) απόφαση του Υπουργού Εσωτερικών περί διορισμού Συντονιστή της Αποκεντρωμένης Διοίκησης Μακεδονίας-Θράκης.
13. Την 35748/30-05-2017 (ΦΕΚ 1971/Β'/07-06-2017) απόφαση «Ανάθεση άσκησης αρμοδιοτήτων σε οργανικές μονάδες της Αποκεντρωμένης Διοίκησης Μακεδο-

νίας-Θράκης και παροχή εξουσιοδότησης υπογραφής πράξεων και εγγράφων "Με εντολή Συντονιστή" στους προϊσταμένους των οργανικών μονάδων της Αποκεντρωμένης Διοίκησης Μακεδονίας-Θράκης».

14. Την αριθμ. 6836/13-03-2019 εισήγηση του Δασαρχείου Αλεξανδρούπολης, με την επισυναπτόμενη σ' αυτήν έκθεση αυτοψίας δασολόγου της υπηρεσίας, όπου προτείνεται η κήρυξη ως αναδασωτέας, της αναφερόμενης στο θέμα έκτασης, αποφασίζουμε:

Κηρύσσουμε ως αναδασωτέα έκταση εμβαδού «Εκατόν Είκοσι Εννέα τετραγωνικών μέτρων κι Εβδομήντα Δύο εκατοστών του τετραγωνικού μέτρου» (129,72 τ.μ.), που βρίσκεται στη δασική θέση Άβαντας του Δήμου Αλεξανδρούπολης Περιφερειακής Ενότητας Έβρου, η οποία καταστράφηκε λόγω εκχέρσωσης, που πραγματοποιήθηκε στην περιοχή.

Η ανωτέρω έκταση, εμβαδού 129,72 τ.μ., που προσδιορίζεται από τα στοιχεία (1,2,...,4,1), όπως αυτή απεικονίζεται στο προσαρτημένο στην παρούσα απόφαση, εξαρτημένο από το Εθνικό Τριγωνομετρικό Δίκτυο της Χώρας, τοπογραφικό διάγραμμα κλίμακας 1:1.000, σε προβολικό σύστημα Συντεταγμένων ΕΓΣΑ '87, ανήκει στην κατηγορία των δασών, κατά την έννοια της παρ. 1 άρθρ. 3 του ν. 998/1979, όπως ισχύει σήμερα.

Η κήρυξη της εν λόγω έκτασης ως αναδασωτέας, ενεργείται βάσει του άρθρου 117 παρ. 3 του Συντάγματος της χώρας και σύμφωνα με τις διατάξεις της παρ. 1 του άρθρ. 38 και του άρθρ. 41 του ν. 998/1979, όπως αυτά ισχύουν σήμερα.

Η έκταση αυτή συνορεύει με:

Βόρεια: Αγρό.

Νότια: Δάσος.

Ανατολικά: Αγρό.

Δυτικά: Αγρό.

Σκοπός της κήρυξης της ανωτέρω έκτασης ως αναδασωτέας, είναι η διατήρηση του δασικού της χαρακτήρα, ο αποκλεισμός της διάθεσής της για κάθε άλλη χρήση και η αποκατάσταση της δασικής βλάστησης, με φυσική ή τεχνητή αναδάσωση, η οποία πριν την καταστροφή της από εκχέρσωση, καλύπτονταν από δασική βλάστηση δρυός και πρίνου.

Κατά της παρούσας απόφασης επιτρέπεται υποβολή αίτησης ακύρωσης στο Τριμελές Διοικητικό Εφετείο Θεσσαλονίκης (άρθρο 47 ν. 3900/2010 ΦΕΚ 213/Α'/2010) εντός προθεσμίας εξήντα (60) ημερών, αρχομένης από την επομένη της δημοσίευσής της (άρθρο 46 π.δ. 18/1989).

Επίσης κατά της παρούσας απόφασης επιτρέπεται υποβολή αίτησης ανάκλησης ή τροποποίησης προς τον οικείο Συντονιστή της Αποκεντρωμένης Διοίκησης, από οποιονδήποτε έχει έννομο συμφέρον, σύμφωνα με τις διατάξεις της παρ. 3 του άρθρου 35 του ν. 4280/2014 και της παρ. 4 του άρθρου 44 του ν. 998/1979.

Με την απόφαση αυτή δεν προκαλείται δαπάνη σε βάρος του κρατικού προϋπολογισμού.

Η απόφαση αυτή να δημοσιευθεί στην Εφημερίδα της Κυβερνήσεως.

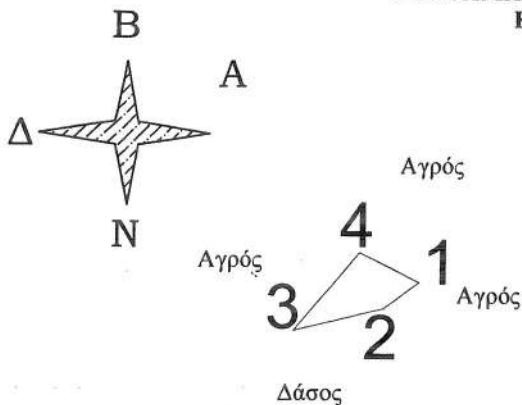
Αλεξανδρούπολη, 13 Ιουνίου 2019

Ο Συντονιστής Αποκεντρωμένης Διοίκησης

ΙΩΑΝΝΗΣ ΣΑΒΒΑΣ

ΑΝΗΚΕΙ ΣΤΗΝ ΥΠ' ΑΡΙΘΜ. 7042/13.03.2019 ΑΠΟΦΑΣΗ ΚΗΡΥΞΗΣ ΑΝΑΔΑΣΩΤΕΑΣ ΕΚΤΑΣΗΣ

ΤΟΠΟΓΡΑΦΙΚΟ ΔΙΑΓΡΑΜΜΑ
ΠΕΡΙΟΧΗ: ΑΒΑΝΤΑΣ ΔΗΜΟΥ ΑΛΕΞΑΝΔΡΟΥΠΟΛΗΣ
ΔΑΣΙΚΗ ΘΕΣΗ: ΑΒΑΝΤΑΣ
ΣΥΣΤΗΜΑ ΣΥΝΤΕΤΑΓΜΕΝΩΝ ΕΓΣΑ 87
ΚΛΙΜΑΚΑΣ 1 : 1000



Πίνακας Συντεταγμένων των κορυφών του 1,2,3.....
 Εμβαδόν τεμαχίου = 129.72 τ.μ. - Περίμετρος = 54.46 μ.

α/α	X	Y	Αποστάσεις
1	660458.54	4529954.82	----
2	660452.08	4529950.12	1 - 2: 7.99
3	660436.18	4529946.18	2 - 3: 16.38
4	660447.93	4529960.12	3 - 4: 18.23

ΧΑΡΤΗΣ ΠΕΡΙΟΧΗΣ ΜΕ ΚΛΙΜΑΚΑ 1:100.000, ΟΠΟΥ ΦΑΙΝΕΤΑΙ Η ΕΚΤΑΣΗ ΠΟΥ ΚΗΡΥΣΣΕΤΑΙ ΑΝΑΔΑΣΩΤΕΑ ΜΕ ΤΗΝ ΥΠ' ΑΡΙΘΜ. 7042/13.03.2019 ΑΠΟΦΑΣΗ ...Σ.Ο.Υ...ΣΥΝΤΟΝΙΣΤΗ ΤΗΣ Α.Δ.Μ.Θ

○ : ΘΕΣΗ ΕΚΤΑΣΗΣ



Η ΣΥΝΤΑΚΤΡΙΑ
 ΑΛΕΞ/ΠΟΛΗ 13-03-2019

ΠΙΣΤΟΛΑ ΒΑΣΙΛΙΚΗ
 ΔΑΣΟΛΟΓΟΣ
 ΜΕ Α' ΒΑΘΜΟ

Ο ΑΝΑΓΓ. ΔΑΣΑΡΧΗΣ
 ΑΛΕΞ/ΠΟΛΗ 13-03-2019

ΠΙΣΤΟΛΑΣ Κ. ΓΕΡΡΙΤΟΣ
 ΔΑΣΟΛΟΓΟΣ
 ΜΕ Α' ΒΑΘΜΟ

Ο ΠΡΟΙΣΤΑΜΕΝΟΣ
 ΔΙΕΥ/ΝΣΗΣ ΔΑΣΩΝ ΕΒΡΟΥ

ΜΗΡΑΚΛΑΓΗΣ ΖΑΧΑΡΙΑΣ
 ΔΑΣΟΛΟΓΟΣ
 ΜΕ Α' ΒΑΘΜΟ

Ο ΣΥΝΤΟΝΙΣΤΗΣ
 Α.Δ.Μ.Θ

ΔΡ. ΙΩΑΝΝΗΣ Κ. ΣΑΒΒΑΣ

ΕΘΝΙΚΟ ΤΥΠΟΓΡΑΦΕΙΟ
 Για τεχνικούς λόγους στο σχεδιάγραμμα,
 από το ηλεκτρονικό αρχείο, έγινε
 σμίκρυνση κατά ποσοστό **87%**



ΕΘΝΙΚΟ ΤΥΠΟΓΡΑΦΕΙΟ

Το Εθνικό Τυπογραφείο αποτελεί δημόσια υπηρεσία υπαγόμενη στο Υπουργείο Διοικητικής Ανασυγκρότησης και έχει την ευθύνη τόσο για τη σύνταξη, διαχείριση, εκτύπωση και κυκλοφορία των Φύλλων της Εφημερίδας της Κυβερνήσεως (ΦΕΚ), όσο και για την κάλυψη των εκτυπωτικών - εκδοτικών αναγκών του δημοσίου και του ευρύτερου δημόσιου τομέα (ν. 3469/2006/Α' 131 και π.δ. 29/2018/Α' 58).

1. ΦΥΛΛΟ ΤΗΣ ΕΦΗΜΕΡΙΔΑΣ ΤΗΣ ΚΥΒΕΡΝΗΣΕΩΣ (ΦΕΚ)

- Τα **ΦΕΚ σε ηλεκτρονική μορφή** διατίθενται δωρεάν στο **www.et.gr**, την επίσημη ιστοσελίδα του Εθνικού Τυπογραφείου. Όσα ΦΕΚ δεν έχουν ψηφιοποιηθεί και καταχωριστεί στην ανωτέρω ιστοσελίδα, ψηφιοποιούνται και αποστέλλονται επίσης δωρεάν με την υποβολή αίτησης, για την οποία αρκεί η συμπλήρωση των αναγκαίων στοιχείων σε ειδική φόρμα στον ιστότοπο **www.et.gr**.

- Τα **ΦΕΚ σε έντυπη μορφή** διατίθενται σε μεμονωμένα φύλλα είτε απευθείας από το Τμήμα Πωλήσεων και Συνδρομητών, είτε ταχυδρομικά με την αποστολή αιτήματος παραγγελίας μέσω των ΚΕΠ, είτε με ετήσια συνδρομή μέσω του Τμήματος Πωλήσεων και Συνδρομητών. Το κόστος ενός ασπρόμαυρου ΦΕΚ από 1 έως 16 σελίδες είναι 1,00 €, αλλά για κάθε επιπλέον οκτασέλιδο (ή μέρος αυτού) προσαυξάνεται κατά 0,20 €. Το κόστος ενός έγχρωμου ΦΕΚ από 1 έως 16 σελίδες είναι 1,50 €, αλλά για κάθε επιπλέον οκτασέλιδο (ή μέρος αυτού) προσαυξάνεται κατά 0,30 €. Το τεύχος Α.Σ.Ε.Π. διατίθεται δωρεάν.

• Τρόποι αποστολής κειμένων προς δημοσίευση:

A. Τα κείμενα προς δημοσίευση στο ΦΕΚ, από τις υπηρεσίες και τους φορείς του δημοσίου, αποστέλλονται ηλεκτρονικά στη διεύθυνση **webmaster.et@et.gr** με χρήση προηγμένης ψηφιακής υπογραφής και χρονοσήμανσης.

B. Κατ' εξαίρεση, όσοι πολίτες δεν διαθέτουν προηγμένη ψηφιακή υπογραφή μπορούν είτε να αποστέλλουν ταχυδρομικά, είτε να καταθέτουν με εκπρόσωπό τους κείμενα προς δημοσίευση εκτυπωμένα σε χαρτί στο Τμήμα Παραλαβής και Καταχώρισης Δημοσιευμάτων.

- Πληροφορίες, σχετικά με την αποστολή/κατάθεση εγγράφων προς δημοσίευση, την ημερήσια κυκλοφορία των Φ.Ε.Κ., με την πώληση των τευχών και με τους ισχύοντες τιμοκαταλόγους για όλες τις υπηρεσίες μας, περιλαμβάνονται στον ιστότοπο (**www.et.gr**). Επίσης μέσω του ιστότοπου δίδονται πληροφορίες σχετικά με την πορεία δημοσίευσης των εγγράφων, με βάση τον Κωδικό Αριθμό Δημοσιεύματος (ΚΑΔ). Πρόκειται για τον αριθμό που εκδίδει το Εθνικό Τυπογραφείο για όλα τα κείμενα που πληρούν τις προϋποθέσεις δημοσίευσης.

2. ΕΚΤΥΠΩΤΙΚΕΣ - ΕΚΔΟΤΙΚΕΣ ΑΝΑΓΚΕΣ ΤΟΥ ΔΗΜΟΣΙΟΥ

Το Εθνικό Τυπογραφείο ανταποκρινόμενο σε αιτήματα υπηρεσιών και φορέων του δημοσίου αναλαμβάνει να σχεδιάσει και να εκτυπώσει έντυπα, φυλλάδια, βιβλία, αφίσες, μπλοκ, μηχανογραφικά έντυπα, φακέλους για κάθε χρήση, κ.ά.

Επίσης σχεδιάζει ψηφιακές εκδόσεις, λογότυπα και παράγει οπτικοακουστικό υλικό.

Ταχυδρομική Διεύθυνση: Καποδιστρίου 34, τ.κ. 10432, Αθήνα	Ιστότοπος: www.et.gr
ΤΗΛΕΦΩΝΙΚΟ ΚΕΝΤΡΟ: 210 5279000 - fax: 210 5279054	Πληροφορίες σχετικά με την λειτουργία του ιστότοπου: helpdesk.et@et.gr
ΕΞΥΠΗΡΕΤΗΣΗ ΚΟΙΝΟΥ	Αποστολή ψηφιακά υπογεγραμμένων εγγράφων προς δημοσίευση στο ΦΕΚ: webmaster.et@et.gr
Πωλήσεις - Συνδρομές: (Ισόγειο, τηλ. 210 5279178 - 180)	Πληροφορίες για γενικό πρωτόκολλο και αλληλογραφία: grammateia@et.gr
Πληροφορίες: (Ισόγειο, Γρ. 3 και τηλεφ. κέντρο 210 5279000)	
Παραλαβή Δημ. Ύλης: (Ισόγειο, τηλ. 210 5279167, 210 5279139)	
Ωράριο για το κοινό: Δευτέρα ως Παρασκευή: 8:00 - 13:30	

Πείτε μας τη γνώμη σας,

για να βελτιώσουμε τις υπηρεσίες μας, συμπληρώνοντας την ειδική φόρμα στον ιστότοπό μας.

