



ΕΦΗΜΕΡΙΔΑ ΤΗΣ ΚΥΒΕΡΝΗΣΕΩΣ ΤΗΣ ΕΛΛΗΝΙΚΗΣ ΔΗΜΟΚΡΑΤΙΑΣ

8 Αυγούστου 2019

ΤΕΥΧΟΣ ΤΕΤΑΡΤΟ

Αρ. Φύλλου 435

ΠΕΡΙΕΧΟΜΕΝΑ

ΑΠΟΦΑΣΕΙΣ

- 1 Μερική Ανάκληση της Ζ/218/09-02-1982 (ΦΕΚ 308/Δ'/28-06-1982) απόφασης του Νομάρχη Ευβοίας περί «Κήρυξης ως αναδασωτέας δημόσιας δασικής εκτάσεως 137,00 στρεμ. στη θέση 'Λάζαρος' περιφέρειας Κοινότητας Ερέτριας Ευβοίας» λόγω πυρκαγιάς για έκταση συνολικού εμβαδού 9.726,0293 τ.μ. στη θέση «Λάζαρος» στα όρια της χωρικής αρμοδιότητας της Δ.Κ. Ερέτριας της Δ.Ε. Ερέτριας του Δήμου Ερέτριας Π.Ε. Ευβοίας.
- 2 Ανάκληση της κήρυξης ως αναδασωτέας της έκτασης με στοιχεία κορυφών πολυγώνου 1-2-3-4-...-17-18-19-20-1 σε ΕΓΣΑ '87 εμβαδού 1.663,25 τ.μ. στη θέση «Χαλικιάς - Παβέτζι» Τοπ. Κοιν. Ατσιποπούλου, Δημοτικής Ενότητας Νικηφόρου Φωκά, Δήμου και ΠΕ. Ρεθύμνου που αποτελεί τμήμα μεγαλύτερης έκτασης εμβαδού 4.626,11 τ.μ. η οποία κηρύχθηκε ως αναδασωτέα σύμφωνα με την 857/05-03-1996 (ΦΕΚ 499/Δ'/1996) απόφαση Περιφερειακού Διευθυντή Κρήτης.
- 3 Ανάκληση της κήρυξης ως αναδασωτέας της έκτασης που προσδιορίζεται με στοιχεία κορυφών πολυγώνου 1-2-3-4-5-6-7-8-9-1 σε ΕΓΣΑ '87 στο συνημμένο απόσπασμα φύλλου χάρτου ΓΥΣ κλιμ. 1:5000 και που αποτελεί τμήμα μεγαλύτερης έκτασης εμβαδού 9.290 τ.μ. στη θέση «Ντάμπια ή Ντάμπιες Σωματά» Τοπ. Κοιν. Αρμενων, Δήμου και Π.Ε. Ρεθύμνου η οποία έχει κηρυχθεί ως αναδασωτέα σύμφωνα με την αριθμ. 6742/18-12-1998 (ΦΕΚ 118/Δ'/1999) απόφαση Γενικού Γραμματέα Περιφέρειας Κρήτης και η οποία με βάση τα γεωγραφικά στοιχεία προσδιορισμού της επί του χάρτου Γ.Υ.Σ βρίσκεται σε διαφορετική θέση από εκείνη που περιγράφεται στην έκθεση αυτοψίας.

ΑΠΟΦΑΣΕΙΣ

Αριθμ. 1813/104239 (1)

Μερική Ανάκληση της Ζ/218/09-02-1982 (ΦΕΚ 308/Δ'/28-06-1982) απόφασης του Νομάρχη Ευβοίας περί «Κήρυξης ως αναδασωτέας δημόσιας δασικής εκτάσεως 137,00 στρεμ. στη θέση 'Λάζαρος' περιφέρειας Κοινότητας Ερέτριας Ευβοίας» λόγω πυρκαγιάς για έκταση συνολικού εμβαδού 9.726,0293 τ.μ. στη θέση "Λάζαρος" στα όρια της χωρικής αρμοδιότητας της Δ.Κ. Ερέτριας της Δ.Ε. Ερέτριας του Δήμου Ερέτριας Π.Ε. Ευβοίας.

Ο ΣΥΝΤΟΝΙΣΤΗΣ ΑΠΟΚΕΝΤΡΩΜΕΝΗΣ ΔΙΟΙΚΗΣΗΣ
ΘΕΣΣΑΛΙΑΣ - ΣΤΕΡΕΑΣ ΕΛΛΑΔΑΣ

Έχοντας υπόψη:

1. Τις διατάξεις των άρθρων 24 παρ. 1 και 117 παρ. 3 του Συντάγματος (ΦΕΚ 120 /Α' /27-6-2008).
2. Τις διατάξεις του άρθρου 280 του ν. 3852/2010 (ΦΕΚ 87/Α' /7.6.2010) «Νέα Αρχιτεκτονική της Αυτοδιοίκησης και της Αποκεντρωμένης Διοίκησης - Πρόγραμμα Καλλικράτης».
3. Τις διατάξεις του π.δ. 138/2010 «Οργανισμός της Αποκεντρωμένης Διοίκησης Θεσσαλίας - Στερεάς Ελλάδας» (ΦΕΚ 231/Α' /27-12-2010), ως ισχύει.
4. Τις διατάξεις του αρθρ. 44 του ν. 998/1979 (ΦΕΚ 289/Α' /29-12-1979) «Περί προστασίας των δασών και των δασικών εν γένει εκτάσεων της χώρας», όπως αντικαταστάθηκε και ισχύει σήμερα.
5. Τις διατάξεις της παρ. 9 του άρθρου 17 του ν. 3889/2010 (ΦΕΚ 182/Α' /14-10-2010), η οποία προστέθηκε με την παρ. 3 του άρθρου δεύτερο του ν. 4462/2017 (ΦΕΚ 39/Α' /28-03-2017).
6. Τις διατάξεις των άρθρων 28 και 28Α του ν. 4325/2015 (ΦΕΚ 47/Α' /11-5-2015) «Εκδημοκρατισμός της Διοίκησης - Καταπολέμηση Γραφειοκρατίας και Ηλεκτρονική Διακυβέρνηση. Αποκατάσταση αδικιών και άλλες διατάξεις».

7. Την αριθμ. 13917/15-5-2017 απόφαση του Υπουργού Εσωτερικών περί διορισμού Συντονιστή στην Αποκεντρωμένη Διοίκηση Θεσσαλίας - Στερεάς Ελλάδας (ΦΕΚ 250/ΥΟΔΔ/26-5-2017).

8. Την αριθμ. 117080/6353/13-11-2014 (ΑΔΑ: 77ΣΕ0-ΙΒ3) εγκύκλιο της Γενικής Δ/σης Ανάπτυξης και Προστασίας Δασών και Αγροπεριβάλλοντος του Υ.Π.Ε.Κ.Α. «Περί της διαδικασίας άρσης ή ανάκλησης αποφάσεων αναδάσωσης».

9. Την αριθμ. 153373/441/22-02-2017 (ΑΔΑ: 61ΤΗ4653Π8-Ω7Θ) εγκύκλιο του ΥΠΕΝ «Περιοχές κηρυγμένων αναδασωτέων εκτάσεων στους αναρτημένους δασικούς χάρτες».

10. Την Ζ/218/09-02-1982 (ΦΕΚ 308/Δ'/28-06-1982) απόφαση του Νομάρχη Ευβοίας περί «Κήρυξης ως αναδασωτέας δημόσιας δασικής εκτάσεως 137,00 στρεμ. στη θέση "Λάζαρος" περιφέρειας Κοινότητας Ερέτριας Ευβοίας».

11. Τη με αριθμ. Ζ/3248/07-11-2000 Πράξη Χαρακτηρισμού Εκτάσεως του Δασαρχείου Χαλκίδας, η οποία κατέστη τελεσίδικη ως μη δασικού χαρακτήρα με την αριθμ. 1141/08-04-2002 βεβαίωση του Δ/ντή Δασών Ν. Ευβοίας.

12. Το περιεχόμενο του δασικού χάρτη του συνόλου της Περιφερειακής Ενότητας Ευβοίας, που αναρτήθηκε με την 93/3054/20-01-2017 (ΑΔΑ: 7Ι50ΟΡ10-Λ3Τ) απόφαση της Δ/σης Δασών Ν. Ευβοίας, όπως τροποποιήθηκε και ισχύει.

13. Την αριθμ. 820/36627/05-03-2019 θετική εισήγηση του Δασαρχείου Χαλκίδας, με συνημμένη σε αυτή την αριθμ. ΔΥ/05-03-2019 έκθεση αυτοψίας - φωτοερμηνείας της Δασολόγου του Δασαρχείου Χαλκίδας κ. Ασήμωσ Παπαγεωργίου, για τη μερική ανάκληση της (10) σχετικής απόφασης, για έκταση εμβαδού 9.726,0293 τ.μ. στη θέση "Λάζαρος" στα όρια της χωρικής αρμοδιότητας της

Δ.Κ. Ερέτριας της Δ.Ε. Ερέτριας του Δήμου Ερέτριας Π.Ε. Ευβοίας, επειδή κατά τον κρίσιμο χρόνο της πυρκαγιάς και διαχρονικά είχε μη δασικό χαρακτήρα.

14. Το αριθμ. 637/37910/20-03-2019 έγγραφο της Δ/σης Δασών Ν. Ευβοίας, με το οποίο εκφράζεται η σύμφωνη γνώμη της, αποφασίζουμε:

Ανακαλούμε μερικώς, λόγω πλάνης περί τα πραγματικά δεδομένα, την αριθμ. Ζ/218/09-02-1982 (ΦΕΚ 308/Δ'/28-06-1982) απόφαση του Νομάρχη Ευβοίας περί «Κήρυξης ως αναδασωτέας δημόσιας δασικής εκτάσεως 137,00 στρεμ. στη θέση 'Λάζαρος' περιφέρειας Κοινότητας Ερέτριας Ευβοίας», για έκταση εμβαδού 9.726,0293 τ.μ., στη θέση "Λάζαρος" στα όρια της χωρικής αρμοδιότητας της Δ.Κ. Ερέτριας της Δ.Ε. Ερέτριας του Δήμου Ερέτριας Π.Ε. Ευβοίας, επειδή κατά τον κρίσιμο χρόνο της πυρκαγιάς και διαχρονικά είχε μη δασικό χαρακτήρα, σύμφωνα και με το (11) σχετικό.

Η συνολική έκταση απεικονίζεται στο συνημμένο τοπογραφικό διάγραμμα κλίμακας 1:5.000, το οποίο αποτελεί αναπόσπαστο μέρος της παρούσας, και προσδιορίζεται επακριβώς από τις αντίστοιχες συντεταγμένες σε ΕΓΣΑ '87.

Κατά τα λοιπά παραμένει σε ισχύ η (10) σχετική απόφαση.

Η παρούσα ισχύει από της δημοσίευσής της στην Εφημερίδα της Κυβερνήσεως.

Από τις διατάξεις της απόφασης αυτής δεν προκαλείται δαπάνη σε βάρος του κρατικού προϋπολογισμού.

Η απόφαση αυτή να δημοσιευθεί στην Εφημερίδα της Κυβερνήσεως.

Χαλκίδα, 27 Ιουνίου 2019

Ο Συντονιστής Αποκεντρωμένης Διοίκησης
ΝΙΚΟΛΑΟΣ ΝΤΙΤΟΡΑΣ

PRODUCED BY AN AUTODESK EDUCATIONAL PRODUCT

ΕΛΛΗΝΙΚΗ ΔΗΜΟΚΡΑΤΙΑ
ΑΠΟΚΕΝΤΡΩΜΕΝΗ ΔΙΟΙΚΗΣΗ
ΘΕΣΣΑΛΙΑΣ - ΣΤΕΡΕΑΣ ΕΛΛΑΔΑΣ
ΓΕΝΙΚΗ ΔΙΕΥΘΥΝΣΗ ΔΑΣΩΝ &
ΑΓΡΟΤΙΚΩΝ ΥΠΟΘΕΣΕΩΝ
ΔΙΕΥΘΥΝΣΗ ΔΑΣΩΝ Π.Ε. ΕΥΒΟΙΑΣ
ΔΑΣΑΡΧΕΙΟ ΧΑΛΚΙΔΑΣ



ΤΟΠΟΓΡΑΦΙΚΟ ΔΙΑΓΡΑΜΜΑ
ΜΕΡΙΚΗ ΑΝΑΚΛΗΣΗ ΤΗΣ ΥΠ.ΑΡΙΘΜ.Ζ/218/09-02-1982 (ΦΕΚ 308/Δ/1982) ΑΠΟΦΑΣΗΣ ΤΟΥ ΝΟΜΑΡΧΗ ΕΥΒΟΙΑΣ ΠΕΡΙ ΚΗΡΥΞΕΩΣ ΩΣ ΑΝΑΔΑΣΩΤΕΑΣ ΔΗΜΟΣΙΑΣ ΔΑΣΙΚΗΣ ΕΚΤΑΣΕΩΣ ΕΜΒΑΔΟΥ Ε=137.000,3770Τ.Μ. ΣΤΗ ΘΕΣΗ "ΛΑΖΑΡΟΣ" Δ.Κ.ΕΡΕΤΡΙΑΣ Η ΟΠΟΙΑ ΒΡΙΣΚΕΤΑΙ ΕΝΤΟΣ ΤΗΣ ΠΕΡΙΜΕΤΡΟΥ ΤΗΣ ΥΠ.ΑΡΙΘΜ 2386/17-08-1998(ΦΕΚ 674/Δ/1998) ΑΠΟΦΑΣΗΣ ΓΕΝΙΚΟΥ ΓΡΑΜΜΑΤΕΑ ΠΕΡΙΦΕΡΕΙΑΣ ΣΤ ΕΛΛΑΔΑΣ ΠΕΡΙ ΚΗΡΥΞΕΩΣ ΕΚΤΑΣΗΣ ΩΣ ΑΝΑΔΑΣΩΤΕΑΣ, ΚΑΙ ΕΧΕΙ ΕΞΑΙΡΕΘΕΙ ΑΠΟ ΑΥΤΗΝ(ΛΕΚΤΙΚΑ ΣΤΟ ΚΕΙΜΕΝΟ ΤΗΣ ΑΠΟΦΑΣΗΣ), ΓΙΑ ΤΜΗΜΑ ΕΜΒΑΔΟΥ Ε(Α)=9.726,0293Τ.Μ.

ΥΠΟΜΗΝΗΜΑ
ΚΛΙΜΑΚΑ 1:5.000
ΘΕΣΗ "ΛΑΖΑΡΟΣ" Δ.Κ. ΕΡΕΤΡΙΑΣ
ΔΗΜΟΣΙΟΥ ΔΑΣΟΥΣ ΕΡΕΤΡΙΑΣ
ΔΗΜΟΥ ΕΡΕΤΡΙΑΣ
ΤΜΗΜΑ ΠΡΟΤΕΙΝΟΜΕΝΟ ΓΙΑ
ΑΝΑΚΛΗΣΗ Ε(Α)=9.726,0293Τ.Μ.

Π.Ε.ΕΥΒΟΙΑΣ
Δασαρχείο Χαλκίδας
Χαλκίδα 97, Χαλκίδα 3 4100
ΑΠΟΣΠΑΣΜΑ ΧΑΡΤΗ ΓΥΣ Νο 6405-6
ΚΛΙΜΑΚΑ 1:5000
ΤΜΗΜΑ ΠΡΟΤΕΙΝΟΜΕΝΟ ΓΙΑ
ΑΝΑΚΛΗΣΗ

Με έκταση κηρυγμένη Αναδασωτέα




Με έκταση κηρυγμένη Αναδασωτέα

Με έκταση κηρυγμένη Αναδασωτέα

ΕΘΝΙΚΟ ΤΥΠΟΓΡΑΦΕΙΟ
Για τεχνικούς λόγους στο σχεδιάγραμμα,
από το ηλεκτρονικό αρχείο, έγινε
σμίκρυνση κατά ποσοστό **56%**

PRODUCED BY AN AUTODESK EDUCATIONAL PRODUCT

PRODUCED BY AN AUTODESK EDUCATIONAL PRODUCT



Ανήκει στην υπ. αριθ. 1813 / 104239
Απόφαση 27 - 6 - 2019

Ο Συντονιστής Αποκεντρωμένης Διοίκησης
Θεσσαλίας Στερεάς Ελλάδας
ΝΙΚΟΛΑΟΣ ΠΥΡΙΠΟΡΑΣ

ΕΛΕΓΧΘΗΚΕ
Χαλκίδα, 5-03-2019
Ο ΔΑΣΑΡΧΗΣ
ΓΕΩΡΓΙΟΣ ΓΥΦ. ΘΑΛΑΣΣΙΝΟΣ
Δασολόγος

Χαλκίδα, 5 - 03 - 2019
Η ΣΥΝΤΑΚΤΡΙΑ
ΑΣΗΜΩ ΠΑΠΑΓΕΩΡΓΙΟΥ
Δασολόγος

PRODUCED BY AN AUTODESK EDUCATIONAL PRODUCT

ΠΙΝΑΚΑΣ ΣΥΝΤΕΤΑΓΜΕΝΩΝ

ΤΜΗΜΑΤΟΣ ΤΗΣ ΥΠ.ΑΡΙΘΜ.Ζ/218/09-02-1982 ΑΠΟΦΑΣΗΣ ΚΗΡΥΞΗΣ ΩΣ ΑΝΑΔΑΣΩΤΕΑΣ ΕΚΤΑΣΗΣ, ΕΜΒΑΔΟΥ Ε(Α)=9.726,0293Τ.Μ. ,ΤΟ ΟΠΟΙΟ ΠΡΟΤΕΙΝΕΤΑΙ ΓΙΑ ΑΝΑΚΛΗΣΗ.


X=481336.1823 Y=4253257.7516
 X=481341.2601 Y=4253256.7361
 X=481402.1143 Y=4253258.0591
 X=481458.3383 Y=4253260.7049
 X=481466.4333 Y=4253269.6663
 X=481470.7311 Y=4253278.1569
 X=481472.6361 Y=4253290.3807
 X=481470.7739 Y=4253301.1551
 X=481426.3717 Y=4253311.5031
 X=481416.6349 Y=4253323.5681
 X=481385.5199 Y=4253343.4649
 X=481380.0711 Y=4253337.3175
 X=481355.4261 Y=4253349.2662
 X=481281.1889 Y=4253352.6798
 X=481278.0669 Y=4253346.7002
 X=481279.4427 Y=4253339.1860
 X=481293.1287 Y=4253331.7458
 X=481309.6581 Y=4253326.6976
 X=481333.9999 Y=4253312.8334
 X=481352.1503 Y=4253294.7358
 X=481361.2521 Y=4253282.0888
 X=481363.7727 Y=4253267.8488
 X=481356.4965 Y=4253260.1758
 X=481336.1823 Y=4253257.7516

ΘΕΩΡΕΙΤΑΙ

Με το υπ.αριθμ.....820.../36.6.27.../5-03-2019 έγγραφο του Δασάρχη Χαλκίδας

Χαλκίδα, 5-03-2019

Ο ΔΑΣΑΡΧΗΣ ΧΑΛΚΙΔΑΣ


 Γεωργιος Τρυφ .Θαλασσινός
 Δασολόγος Α βαθμού

Συνοδεύει την
 υπ.αρ.

1813/104239/27-6-2019.

Απόφαση του
 Συντακτικού
 Α.Δ.Θ.ΣΤ.Ε.

Αριθμ. 3759/24-6-2019 (2)

Ανάκληση της κήρυξης ως αναδασωτέας της έκτασης με στοιχεία κορυφών πολυγώνου 1-2-3-4- ... -17-18-19-20-1 σε ΕΓΣΑ '87 εμβαδού 1.663,25 τ.μ. στη θέση «Χαλικιάς - Παβέτζι» Τοπ. Κοιν. Ατσιποπούλου, Δημοτικής Ενότητας Νικηφόρου Φωκά, Δήμου και ΠΕ. Ρεθύμνου που αποτελεί τμήμα μεγαλύτερης έκτασης εμβαδού 4.626,11 τ.μ. η οποία κηρύχθηκε ως αναδασωτέα σύμφωνα με την 857/05-03-1996 (ΦΕΚ 499/Δ'/1996) απόφαση Περιφερειακού Διευθυντή Κρήτης.

Η ΣΥΝΤΟΝΙΣΤΡΙΑ ΑΠΟΚΕΝΤΡΩΜΕΝΗΣ ΔΙΟΙΚΗΣΗΣ ΚΡΗΤΗΣ

Έχοντας υπόψη:

1. Τις διατάξεις των άρθρων 24 παρ. 1 και 117 παρ. 3 του Συντάγματος.

2. Τις διατάξεις του ν. 3852/2010 (ΦΕΚ 87 Α') «Νέα Αρχιτεκτονική της Αυτοδιοίκησης και της Αποκεντρωμένης Διοίκησης - Πρόγραμμα Καλλικράτης».

3. Τις διατάξεις του π.δ. 136/2010 (ΦΕΚ 229 Α') «Οργανισμός της Αποκεντρωμένης Διοίκησης Κρήτης».

4. Τις διατάξεις του άρθρου 56 του ν. 4257/2014 (ΦΕΚ 93/Α') «Επείγουσες ρυθμίσεις αρμοδιότητας Υπουργείου Εσωτερικών».

5. Την 14026/15-5-2017 απόφαση Υπ. Εσωτερικών "Διορισμός της Μαρίας Κοζυράκη του Εμμανουήλ ως Συντονίστριας της Αποκεντρωμένης Διοίκησης Κρήτης, (ΦΕΚ 250 τ. Υ.Ο.Δ.Δ./ 26-5-2017).

6. Το άρθρο 20 της αριθμ. οικ. 8165/27-6-2017 (ΦΕΚ 2247/τ.Β'/30-6-2017) απόφασης Συντονίστριας Α.Δ. Κρήτης "Ανάθεση άσκησης αρμοδιοτήτων σε οργανικές μονάδες της Αποκεντρωμένης Διοίκησης Κρήτης και παροχή εξουσιοδότησης υπογραφής με «Με εντολή Συντονιστή» («Μ.Ε.Σ.») αποφάσεων, εγγράφων και άλλων πράξεων, στους Προϊστάμενους των οργανικών μονάδων της Αποκεντρωμένης Διοίκησης Κρήτης καθώς και σε υπαλλήλους κατηγορίας ΠΕ ή ΤΕ της Δ/νσης Αλλοδαπών και Μετανάστευσης, σύμφωνα με τις διατάξεις του άρθρου 12 του ν. 4147/2013 (ΦΕΚ τ.Α' 98), όπως ισχύουν."

7. Τις διατάξεις των άρθρων 3 και 44 ν. 998/1979 (ΦΕΚ 289/Α'/1979) «Περί προστασίας των δασών και των δασικών εν γένει εκτάσεων της χώρας», όπως έχουν τροποποιηθεί και ισχύουν σήμερα.

8. Την αριθμ. 160417/1180/8.7.1980 βασική εγκύκλιο Δ/γή του Υπουργείου Γεωργίας, με την οποία παρέχονται οδηγίες για τις αναδασωτέες εκτάσεις.

9. Την αριθμ. 117080/6353/13-11-2014 εγκύκλιο διαταγή της Γενικής Δ/νσης Ανάπτυξης και Προστασίας Δασών και αγροπεριβάλλοντος του ΥΠ.Ε.Κ.Α. «Περί της διαδικασίας άρσης ή ανάκλησης αποφάσεων αναδάσωσης».

10. Την αριθμ. 124581/2774/26.5.2015 Δ/γή ΥΠΑ.Π.ΕΝ. «Περί της διαδικασίας άρσης ή ανάκλησης αποφάσεων αναδάσωσης - Διευκρινίσεις».

11. Την εγκύκλιο διαταγή του Υπουργού Περ/ντος και Ενέργειας αριθμ. 153373/441/22-2-2017 (ΑΔΑ: 61ΤΗ4653Π8-Ω7Θ) "Περιοχές κηρυγμένων αναδασωτέων εκτάσεων στους δασικούς χάρτες".

12. Την 857/05-03-1996 (ΦΕΚ 499/Δ'/1996) απόφαση Περιφερειακού Διευθυντή Κρήτης περί κήρυξης ως αναδασωτέας έκτασης λόγω παράνομης εκχέρσωσης εμβαδού 4.626,11 τ.μ. κειμένης στη θέση «Χαλικιάς - Παβέτζι» Τοπ. Κοιν. Ατσιποπούλου, Δημοτικής Ενότητας Νικηφόρου Φωκά, Δήμου και Π.Ε. Ρεθύμνου.

13. Το γεγονός ότι κατά την διαδικασία ανάρτησης των δασικών χαρτών διαπιστώθηκε ότι η ανωτέρω έκταση εμβαδού 1.663,25 τ.μ. με στοιχεία κορυφών πολυγώνου 1-2-3-4-...-17-18-19-20-1 ανήκει σε μεγαλύτερη έκταση στη θέση «Χαλικιάς - Παβέτζι» Τοπ. Κοιν. Ατσιποπούλου, Δήμου Ρεθύμνου για την οποία έχει εκδοθεί τελεσιδικη απόφαση Δευτεροβάθμιου Επιτροπής Επιλύσεων Δασικών Αμφισβητήσεων Εφετείου Κρήτης η οποία την χαρακτηρίζει ως έκταση μη δασική (αριθμ. 10/2000 απόφαση και αριθμ. 2987/21-05-2019 τελεσιδικία της). Παράλληλα ισχύει η ως άνω απόφαση κήρυξης της ως αναδασωτέας, η οποία χρήζει ανακλήσεως, σε συνδυασμό με το γεγονός ότι για τέτοιες εκτάσεις που ισχύουν αποφάσεις κήρυξης τους ως αναδασωτέων εκκρεμεί οφειλόμενη ενέργεια δια της ανάκλησής τους (μερικής ή ολικής).

14. Την με αριθμ. 3503/12-06-2019 εισήγηση της Δ/νσης Δασών Ρεθύμνης για την ανάκληση της ως άνω αναδασωτέας απόφασης, αποφασίζουμε:

Ανακαλούμε την κήρυξη ως αναδασωτέας της έκτασης με στοιχεία περιμέτρου 1-2-3-4-...-17-18-19-20-1, εμβαδού 1.663,25 τ.μ., στη θέση «Χαλικιάς - Παβέτζι» Τοπ. Κοιν. Ατσιποπούλου, Δημοτικής Ενότητας Νικηφόρου Φωκά, Δήμου και Π.Ε. Ρεθύμνου που αποτελεί τμήμα μεγαλύτερης έκτασης εμβαδού 4.626,11 τ.μ. η οποία κηρύχθηκε ως αναδασωτέα σύμφωνα με την 857/05-03-1996 (ΦΕΚ 499/Δ'/1996) απόφαση και αίρουμε την αναδάσωση στην έκταση εμβαδού 1.663,25 τ.μ. η οποία έχει χαρακτηρισθεί οριστικά και αμετάκλητα με τελεσιδικό τρόπο ως έκταση μη δασική άρθρου 3 παρ. 6α ν. 998/1979 ως ισχύει (σύμφωνα με το ως άνω 13 σχετικό).

Η ανωτέρω έκταση απεικονίζεται στο συνημμένο τοπογραφικό διάγραμμα επί αποσπάσματος Γ.Υ.Σ με κ.α. 9512/5 κλίμακας 1:2000, το οποίο αποτελεί αναπόσπαστο μέρος της παρούσας και προσδιορίζεται επακριβώς από τις συντεταγμένες των κορυφών του στο Ε.Γ.Σ.Α. '87.

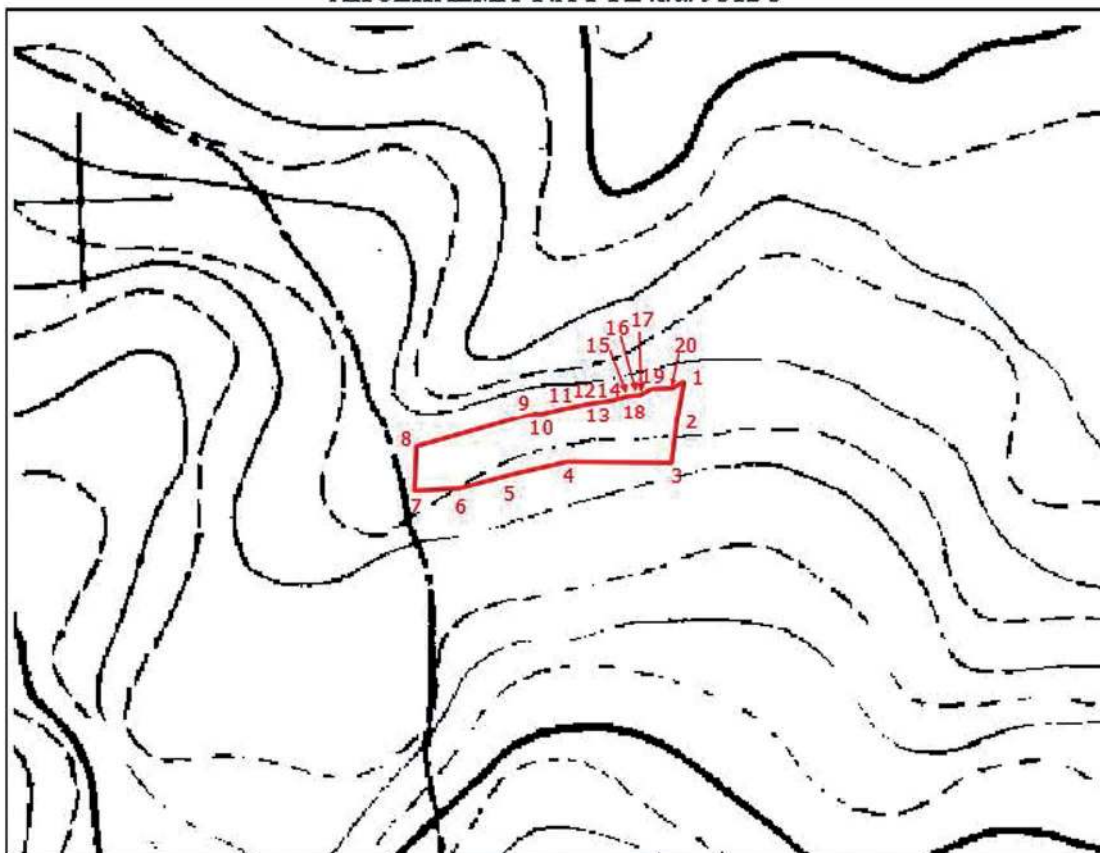
Απ' τις διατάξεις της απόφασης αυτής δεν προκαλείται δαπάνη σε βάρος του κρατικού προϋπολογισμού.

Η απόφαση αυτή να δημοσιευθεί στην Εφημερίδα της Κυβερνήσεως.

Ηράκλειο, 24 Ιουνίου 2019

Με εντολή Συντονίστριας
Αποκεντρωμένης Διοίκησης
Ο Προϊστάμενος Γενικής Διεύθυνσης Δασών
και Αγροτικών Υποθέσεων
ΑΝΑΣΤΑΣΙΟΣ ΙΩΑΝΝΟΥ

ΑΠΟΣΠΑΣΜΑ Φ.Χ ΓΥΣ κ.α. 9512 5



Κλίμακα 1: 2000

Πίνακας Συντεταγμένων		
Κορυφή	X	Y
1	539637,248	3911034,094
2	539634,905	3911021,425
3	539633,081	3911006,862
4	539598,885	3911007,246
5	539581,76	3911003,312
6	539563,305	3910998,483
7	539548,695	3910997,731
8	539549,314	3911012,381
9	539588,356	3911023,449
10	539590,087	3911023,259
11	539598,859	3911025,244
12	539605,379	3911026,601
13	539611,099	3911027,477
14	539614,154	3911027,945
15	539618,574	3911029,226
16	539622,707	3911029,621
17	539622,758	3911029,625
18	539626,53	3911031,628
19	539633,371	3911031,928
20	539635,821	3911033,394
Εμβαδόν= 1.663.25 τ.μ		

ΘΕΩΡΕΙΤΑΙ
ΗΡΑΚΛΕΙΟ 24 - 06 - 2019

ΜΕ ΕΝΤΟΛΗ ΣΥΝΤΟΝΙΣΤΡΙΑΣ
ΑΠΟΚ/ΝΗΣ ΔΙΟΙΚΗΣΗΣ ΚΡΗΤΗΣ
Ο ΠΡΟΪΣΤΑΜΕΝΟΣ ΓΕΝ. Δ/ΝΣΗΣ
ΔΑΣΩΝ & ΑΓΡΟΤΙΚΩΝ ΥΠΟΘΕΣΕΩΝ
ΑΠΟΚ/ΝΗΣ ΔΙΟΙΚΗΣΗΣ ΚΡΗΤΗΣ

ΑΝΑΣΤΑΣΙΟΣ ΙΩΑΝΝΟΥ
ΔΑΣΟΛΟΓΟΣ

ΕΘΝΙΚΟ ΤΥΠΟΓΡΑΦΕΙΟ
Για τεχνικούς λόγους στο σχεδιάγραμμα,
από το ηλεκτρονικό αρχείο, έγινε
σμίκρυνση κατά ποσοστό **93%**

Αριθμ. 3758/24-6-2019 (3)

Ανάκληση της κήρυξης ως αναδασωτέας της έκτασης που προσδιορίζεται με στοιχεία κορυφών πολυγώνου 1-2-3-4-5-6-7-8-9-1 σε ΕΓΣΑ '87 στο συνημμένο απόσπασμα φύλλου χάρτου ΓΥΣ κλιμ. 1:5000 και που αποτελεί τμήμα μεγαλύτερης έκτασης εμβαδού 9.290 τ.μ. στη θέση «Ντάμπια ή Ντάμπιες Σωματά» Τοπ. Κοιν. Αρμενων, Δήμου και Π.Ε. Ρεθύμνου η οποία έχει κηρυχθεί ως αναδασωτέα σύμφωνα με την αριθμ. 6742/18-12-1998 (ΦΕΚ 118/Δ' /1999) απόφαση Γενικού Γραμματέα Περιφέρειας Κρήτης και η οποία με βάση τα γεωγραφικά στοιχεία προσδιορισμού της επί του χάρτου Γ.Υ.Σ βρίσκεται σε διαφορετική θέση από εκείνη που περιγράφεται στην έκθεση αυτοψίας.

Η ΣΥΝΤΟΝΙΣΤΡΙΑ ΑΠΟΚΕΝΤΡΩΜΕΝΗΣ ΔΙΟΙΚΗΣΗΣ ΚΡΗΤΗΣ

Έχοντας υπόψη:

1. Τις διατάξεις των άρθρων 24 παρ. 1 και 117 παρ. 3 του Συντάγματος.

2. Τις διατάξεις του ν. 3852/2010 (ΦΕΚ 87 Α') «Νέα Αρχιτεκτονική της Αυτοδιοίκησης και της Αποκεντρωμένης Διοίκησης - Πρόγραμμα Καλλικράτης».

3. Τις διατάξεις του π.δ. 136/2010 (ΦΕΚ 229 Α') «Οργανισμός της Αποκεντρωμένης Διοίκησης Κρήτης».

4. Τις διατάξεις του άρθρου 56 του ν. 4257/2014 (ΦΕΚ 93/Α') «Επείγουσες ρυθμίσεις αρμοδιότητας Υπουργείου Εσωτερικών».

5. Την 14026/15-5-2017 απόφαση Υπ. Εσωτερικών "Διορισμός της Μαρίας Κοζυράκη του Εμμανουήλ ως Συντονίστριας της Αποκεντρωμένης Διοίκησης Κρήτης, (ΦΕΚ 250 τ. Υ.Ο.Δ.Δ./26-5-2017).

6. Το άρθρο 20 της οικ. 8165/27-6-2017 (ΦΕΚ 2247/τ.Β' /30-6-2017) απόφασης Συντονίστριας Α.Δ. Κρήτης "Ανάθεση άσκησης αρμοδιοτήτων σε οργανικές μονάδες της Αποκεντρωμένης Διοίκησης Κρήτης και παροχή εξουσιοδότησης υπογραφής με «Με εντολή Συντονιστή» («Μ.Ε.Σ.») αποφάσεων, εγγράφων και άλλων πράξεων, στους Προϊστάμενους των οργανικών μονάδων της Αποκεντρωμένης Διοίκησης Κρήτης καθώς και σε υπαλλήλους κατηγορίας ΠΕ ή ΤΕ της Δ/νσης Αλλοδαπών και Μετανάστευσης, σύμφωνα με τις διατάξεις του άρθρου 12 του ν. 4147/2013 (Φ.Ε.Κ. τ.Α' 98), όπως ισχύουν."

7. Τις διατάξεις των άρθρων 3 και 44 ν. 998/1979 (ΦΕΚ 289/Α' /1979) «Περί προστασίας των δασών και των δασικών εν γένει εκτάσεων της χώρας», όπως έχουν τροποποιηθεί και ισχύουν σήμερα.

8. Την αριθμ. 160417/1180/8.7.1980 βασική εγκύκλιο δ/γής του Υπουργείου Γεωργίας, με την οποία παρέχονται οδηγίες για τις αναδασωτέες εκτάσεις.

9. Την αριθμ. 117080/6353/13-11-2014 εγκύκλιο διαταγή της Γενικής Δ/νσης Ανάπτυξης και Προστασίας Δασών και αγροπεριβάλλοντος του Υ.Π.Ε.Κ.Α. «περί της διαδικασίας άρσης ή ανάκλησης αποφάσεων αναδάσωσης».

10. Την αριθμ. 124581/2774/26.5.2015 Δ/γής ΥΠΑ.Π.ΕΝ. «Περί της διαδικασίας άρσης ή ανάκλησης αποφάσεων αναδάσωσης - Διευκρινίσεις».

11. Την εγκύκλιο διαταγή του Υπουργού Περ/ντος και Ενέργειας αριθμ. 153373/441/22-2-2017 (ΑΔΑ: 61ΤΗ4653Π8-Ω7Θ) "Περιοχές κηρυγμένων αναδασωτέων εκτάσεων στους δασικούς χάρτες".

12. Την 6742/18-12-1998 (ΦΕΚ 118/Δ' /1999) απόφαση Γενικού Γραμματέα Περιφέρειας Κρήτης περί κήρυξης ως αναδασωτέας έκτασης εμβαδού 9.290 τ.μ. κειμένης στη θέση «Ντάμπια ή Ντάμπιες Σώματα» Τοπ. Κοιν. Αρμενων, Δήμου και Π.Ε. Ρεθύμνου λόγω αποψίλωσης από παράνομη εκχέρσωση.

13. Το γεγονός ότι κατά την διαδικασία ανάρτησης των δασικών χαρτών διαπιστώθηκε ότι η ανωτέρω έκταση με στοιχεία κορυφών πολυγώνου 1,2,3,4,5,6,7,8,9,1 έχει προσδιοριστεί σε θέση διαφορετική εκείνης που περιγράφεται στην έκθεση αυτοψίας.

14. Την με αριθμ. 3350/6-6-2019 εισήγηση της Δ/νσης Δασών Ρεθύμνης για την ανάκληση της κήρυξης ως αναδασωτέας της έκτασης με στοιχεία κορυφών πολυγώνου 1,2,3,4,5,6,7,8,9,1 σε ΕΓΣΑ '87 στη θέση «Ντάμπια ή Ντάμπιες Σωματά» Τοπ. Κοιν. Αρμενων Δήμου και Π.Ε. Ρεθύμνου που αποτελεί τμήμα μεγαλύτερης έκτασης εμβαδού 9.290 τ.μ. η οποία κηρύχθηκε ως αναδασωτέα σύμφωνα με την 6742/18-12-1998 (ΦΕΚ 118/Δ' /1999) απόφαση Γενικού Γραμματέα Περιφέρειας Κρήτης, αποφασίζουμε:

Ανακαλούμε μερικώς την 6742/18-12-1998 (ΦΕΚ 118/Δ' /1999) απόφαση Γενικού Γραμματέα Περιφέρειας Κρήτης «περί κηρύξεως ως αναδασωτέας έκτασης εμβαδού 9.290 τ.μ. στη θέση «Ντάμπια ή Ντάμπιες Σωματά» Τοπ. Κοιν. Αρμενων Δήμου και Π.Ε. Ρεθύμνου και αίρουμε μερικώς την αναδάσωση ως προς το τμήμα με στοιχεία κορυφών 1,2,3,4,5,6,7,8,9,1 στο Ε.Γ.Σ.Α. '87, λόγω πλάνης περί των πραγματικών στοιχείων προσδιορισμού της κατά την απεικόνιση σε χάρτη και κατά την περιγραφή των χλωριστικών δεδομένων της, ήτοι: με βάση τα γεωμετρικά στοιχεία προσδιορισμού της επί χάρτου ΓΥΣ βρίσκεται σε διαφορετική θέση από εκείνη που περιγράφεται στην έκθεση αυτοψίας και έχει διαφορετικά χαρακτηριστικά, τόσο βλαστητικά, όσο και όμορων εκτάσεων. Η ανωτέρω έκταση απεικονίζεται στο συνημμένο τοπογραφικό διάγραμμα επί αποσπάσματος χάρτου Γ.Υ.Σ με κ.α. 9512/6 κλίμακας 1:5000, το οποίο αποτελεί αναπόσπαστο μέρος της παρούσας και προσδιορίζεται επακριβώς από συντεταγμένες των κορυφών του στο Ε.Γ.Σ.Α. '87. Απ' τις διατάξεις της απόφασης αυτής δεν προκαλείται δαπάνη σε βάρος του κρατικού προϋπολογισμού. Η απόφαση αυτή να δημοσιευθεί στην Εφημερίδα της Κυβερνήσεως.

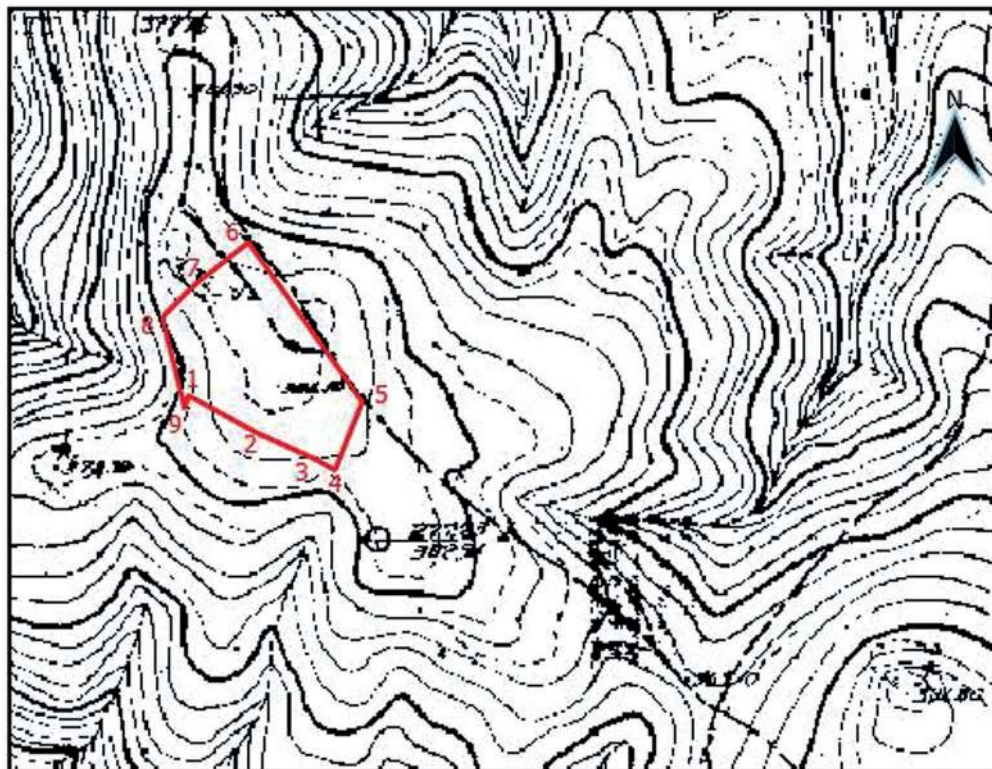
Ηράκλειο, 24 Ιουνίου 2019

Με εντολή Συντονίστριας
Αποκεντρωμένης Διοίκησης
Ο Προϊστάμενος Γενικής Διεύθυνσης Δασών και
Αγροτικών Υποθέσεων

ΑΝΑΣΤΑΣΙΟΣ ΙΩΑΝΝΟΥ

ΑΠΟΣΠΑΣΜΑ Φ.Χ. ΓΥΣ

ΕΘΝΙΚΟ ΤΥΠΟΓΡΑΦΕΙΟ
 Για τεχνικούς λόγους στο σχεδιάγραμμα,
 από το ηλεκτρονικό αρχείο, έγινε
 σμίκρυνση κατά ποσοστό **99%**



Κλίμακα 1:5000

κ.α. Φύλλου Χάρτη: 9512/6

Κλίμακας 1:5.000 επί αποσπάσματος φύλλου χάρτη Γ.Υ.Σ. 9512/6, το οποίο συνοδεύει αναπόσπαστα την υπ' αριθμ 3758/24-6-2019 απόφαση της Συντονίστριας Αποκεντρωμένης Διοίκησης Κρήτης με την οποία **ΑΝΑΚΑΛΕΙΤΑΙ** η κήρυξη ως αναδασοατέας της έκτασης με στοιχεία περιμέτρου 1,2,3,4,5,6,7,8,9,1 στη θέση «Ντάμπια ή Ντάμπιες» Τ.Κ. Αρμένων, Δήμου και Π.Ε. Ρεθύμνου η οποία αποτελεί τμήμα μεγαλύτερης έκτασης εμβαδού 9.290 τ.μ. η οποία κηρύχθηκε ως αναδασοατέα σύμφωνα με την αριθμ. 6742/18-12-1998 (ΦΕΚ 118/Δ/1999) απόφαση Γενικού Γραμματέα Περιφέρειας Κρήτης

Συντεταγμένες σε ΕΓΣΑ '87		
Α/Α	X	Y
1	542395,24	3909485,65
2	542440,49	3909460,78
3	542481,45	3909442,28
4	542492,59	3909435,91
5	542510,85	3909481,25
6	542435,29	3909587,29
7	542399,73	3909559,35
8	542378,14	3909537,76
9	542392,95	3909476,40

ΘΕΩΡΕΙΤΑΙ
 ΡΕΘΥΜΝΟ 24-06 -2019
 ΜΕ ΕΝΤΟΛΗ ΣΥΝΤΟΝΙΣΤΡΙΑΣ
 ΑΠΟΚ/ΝΗΣ ΔΙΟΙΚΗΣΗΣ ΚΡΗΤΗΣ
 Ο ΠΡΟΪΣΤΑΜΕΝΟΣ ΓΕΝ. Δ/ΝΣΗΣ
 ΔΑΣΩΝ & ΑΓΡΟΤΙΚΩΝ ΥΠΟΘΕΣΕΩΝ
 ΑΠΟΚ/ΝΗΣ ΔΙΟΙΚΗΣΗΣ ΚΡΗΤΗΣ

ΑΝΑΣΤΑΣΙΟΣ ΙΩΑΝΝΟΥ
 ΔΑΣΟΛΟΓΟΣ