Signature Not Verified
Digitally signed by VARVARA ZACHARAKI
Date: 2019.08.14 10:16:34 EEST
Reason: Signed PDF (embedded)
Location: Athens, Ethniko Typografio

ΕΦΗΜΕΡΙΔΑ ΤΗΣ ΚΥΒΕΡΝΗΣΕΩΣ

ΤΗΣ ΕΛΛΗΝΙΚΗΣ ΔΗΜΟΚΡΑΤΙΑΣ

8 Αυγούστου 2019 | ΤΕΥΧΟΣ ΤΕΤΑΡΤΟ | Αρ. Φύλλου **436**

ΑΠΟΦΑΣΕΙΣ

Αριθμ. 2112π.ε.

Επικύρωση καθορισμού οριογραμμών τμήματος ρέματος στην περιοχή «ΓΟΥΡΝΙ» του οικισμού Καλλιράχης Δ. Θάσου.

Ο ΣΥΝΤΟΝΙΣΤΗΣ ΤΗΣ ΑΠΟΚΕΝΤΡΩΜΕΝΗΣ ΔΙΟΙΚΗΣΗΣ ΜΑΚΕΔΟΝΙΑΣ - ΘΡΑΚΗΣ

Έχοντας υπόψη:

1. Το ν. 2503/1997 (ΦΕΚ Α΄ 107/1997) «Διοίκηση, οργάνωση, στελέχωση της Περιφέρειας, ρύθμιση θεμάτων για την Τοπική Αυτοδιοίκηση και άλλες διατάξεις».

2. Το ν. 3852/2010 (ΦΕΚ 87/Α΄/07-06-2010) «Νέα Αρχιτεκτονική της Αυτοδιοίκησης και της Αποκεντρωμένης Διοίκησης - Πρόγραμμα Καλλικράτης» και ειδικότερα το άρθρ. 186, παράγ. ΣΤ, εδάφιο 18.

3. Το π.δ. 142/2010 (ΦΕΚ 235/Α΄/27-12-2010) «Οργανισμός Αποκεντρωμένης Διοίκησης Μακεδονίας-Θράκης...».

4. Τις διατάξεις των άρθρων 28 και 28Α του ν. 4325/2015 (ΦΕΚ 47/Α΄/2015 και ΦΕΚ 21/Α'/21-02-2016) «Εκδημοκρατισμός της Διοίκησης-Καταπολέμηση Γραφειοκρατίας και Ηλεκτρονική Διακυβέρνηση. Αποκατάσταση αδικιών και άλλες διατάξεις» περί Συντονιστή της Αποκεντρωμένης Διοίκησης.

5. Την 14138 (ΦΕΚ 250/τ.Υ.Ο.Δ.Δ./26-05-2017 – ΑΔΑ: ΩΩ09465ΧΘ7-ΗΜΞ) απόφαση του Υπουργού Εσωτερικών «Διορισμός του Ιωάννη Σάββα του Κωνσταντίνου ως συντονιστή της Αποκεντρωμένης Διοίκησης Μακεδονίας-Θράκης».

6. Την 35748/30-05-2017 (ΦΕΚ 1971/30-05-2017) απόφαση του Συντονιστή της Α.Δ.Μ.Θ. «Ανάθεση άσκησης αρμοδιοτήτων σε οργανικές μονάδες της Αποκεντρωμένης Διοίκησης Μακεδονίας-Θράκης και παροχή εξουσιοδότησης υπογραφής πράξεων και εγγράφων «Με εντολή Συντονιστή» στους προϊσταμένους των οργανικών μονάδων της Αποκεντρωμένης Διοίκησης Μακεδονίας-Θράκης».

7. Το ν. 4258/2014 (ΦΕΚ Α΄94/14-04-2014) «Διαδικασία Οριοθέτησης και ρυθμίσεις θεμάτων για τα υδατορέματα – ρυθμίσεις Πολεοδομικής νομοθεσίας και άλλες διατάξεις».

8. Την αριθμ. 3046/304/89 (ΦΕΚ 59 Δ΄/03-02-1989) απόφαση του Αναπληρωτή Υπουργού Περιβάλλοντος, Χωροταξίας και Δημοσίων Έργων, «Κτιριοδομικός Κανονισμός» και ειδικότερα τις διατάξεις του άρθρου 6 αυτού, σχετικά με τη δόμηση κοντά σε ρέματα, όπως ισχύει σήμερα.

9. Τις διατάξεις του ν. 2853/16-07-1922 (ΦΕΚ Α΄ 116) «Περί υδραυλικών εν γένει έργων και αστυνομεύσεως των Δημοσίων Υδάτων», όπως αυτές τροποποιήθηκαν με τις αντίστοιχες του ν.δ. 10/29-12-1923 και κωδικοποιήθηκαν από τις διατάξεις του π.δ. 18/21-03-1924.

10. Το με αριθμ. πρωτ. Γ39682 από 28-4-2015 έγγραφο του Εθνικού Τυπογραφείου με θέμα «Υποχρεωτική (από 01-07-2015 αποστολή εγγράφων για δημοσίευση στο Φύλλο Εφημερίδας της Κυβερνήσεως με χρήση τεχνολογιών πληροφορικής και επικοινωνιών και προηγμένης ηλεκτρονικής υπογραφής».

11. Το με αριθμ. πρωτ. 02/7230/24-11-2015 (α.π. 4255/27-11-2015 ΔΙ.ΠΕ.ΧΩ.ΣΧ.) έγγραφο της Δ/νσης Τεχ. Έργων Π.Ε. Καβάλας με το οποίο διαβιβάστηκε, κατόπιν ελέγχου και θεώρησης, στην υπηρεσία ο φάκελος οριοθέτησης τμήματος ρέματος στην περιοχή «Γουρνί» του οικισμού Καλλιράχης του Δήμου Θάσου, για περίοδο επαναφοράς Τ=100έτη.

12. Το με αριθμ. πρωτ. 4255/26-04-2016 έγγραφο της Υπηρεσίας για διευκρινιστικά στοιχεία επί του φακέλου οριοθέτησης που υποβλήθηκε με το ανωτέρω σχετικό στην Υπηρεσία και για υποβολή Μελέτης Περιβαλλοντικών Επιπτώσεων (ΜΠΕ) για τα έργα διευθέτησης που προτείνονται από την υδρολογική μελέτη του φακέλου οριοθέτησης που υποβλήθηκε με το ανωτέρω σχετικό.

13. Τις επαναλαμβανόμενες υποβολές της ΜΠΕ από τη Δ/νση Τεχνικών Υπηρεσιών Δ. Θάσου: αριθμ. πρωτ. 4843/27-04-2016 (α.π. 1731/04-05-2016 ΔΙ.ΠΕ.ΧΩ.ΣΧ.), αριθμ. πρωτ. 15231/17-11-2016 (α.π. ΔΙ.ΠΕ.ΧΩ.ΣΧ. 4933/21-11-2016), αριθμ. πρωτ. 4369/12-04-2017 (α.π. ΔΙ.ΠΕ.ΧΩ.ΣΧ. 1974/18-05-2017) και τις επαναλαμβανόμενες διακοπές από την Υπηρεσία: αριθμ. πρωτ. 1731/29-06-2016, αριθμ. πρωτ. 4933/05-12-2016, αριθμ. πρωτ. 1974/28-11-2017 λόγω ελλείψεων, ασαφειών και μη εχούσης το απαιτούμενο, σύμφωνα με την νομοθεσία, περιεχόμενο.

14. Το με αριθμ. πρωτ. 5198/19-05-2016 (α.π. 1999/24-05-2016 ΔΙ.ΠΕ.ΧΩ.ΣΧ.) έγγραφο της Δ/νσης Τεχνικών Υπηρεσιών του Δ. Θάσου με το οποίο υποβλήθηκαν συμπληρωματικά στοιχεία επί του φακέλου οριοθέτησης.

15. Το με αριθμ. πρωτ. 1999/27-10-2016 έγγραφο της υπηρεσίας με το οποίο ζητήθηκαν τα απαιτούμενα αντίγραφα του φακέλου οριοθέτησης ώστε να διαβιβαστούν για τις απόψεις των αρμόδιων φορέων και υπενθυμίζεται το αριθμ. 1731/29-06-2016 έγγραφο της υπηρεσίας για υποβολή διορθωμένης ΜΠΕ των έργων διευθέτησης του εν λόγω ρέματος.

16. Το με αριθμ. πρωτ. 1974/28-11-2017 έγγραφο της Υπηρεσίας με το οποίο έγινε διακοπή της διοικητικής διαδικασίας αξιολόγησης της ΜΠΕ λόγω ελλείψεων και ζητήθηκαν διευκρινήσεις επί της προτεινόμενης οριοθέτησης.

17. Το με αριθμ. πρωτ. 274/08-01-2018 (α.π. ΔΙ.ΠΕ. ΧΩ.ΣΧ. 90/10-01-2018) έγγραφο της Δ/νσης Τεχνικών Υπηρεσιών του Δ. Θάσου με το οποίο υποβλήθηκαν διευκρινιστικά στοιχεία επί του φακέλου οριοθέτησης σε απάντηση του αριθμ. πρωτ. 1974/28-11-2017 εγγράφου.

18. Τις με αριθμ. πρωτ. 395/26-01-2018 και 465/31-1-2018 ΔΙ.ΠΕ.ΧΩ.ΣΧ. αιτήσεις του μελετητή Μαυρίδη Θωμά, με τις οποίες υποβλήθηκαν τα απαιτούμενα αντίγραφα του φακέλου οριοθέτησης και της ΜΠΕ για τη διαβίβασή τους στους αρμόδιους φορείς για τις απόψεις τους.

19. Το αριθμ. πρωτ. 120/26-01-2018 έγγραφο με το οποίο διαβιβάστηκε η ΜΠΕ, σύμφωνα με τον ν. 4014/2011, στους αρμόδιους φορείς για τις απόψεις τους: 1) Περιφερειακό Συμβούλιο Αν. Μ.-Θ., 2) Δ/νση Συντονισμού και Επιθεώρησης Δασών Α.Δ.Μ.-Θ., 3) Δασαρχείο Θάσου, 4) Δ/νση Υδάτων Α.Μ.Θ., 5)Δ/νση Αγροτικής Οικονομίας και Κτηνιατρικής Π.Ε. Καβάλας (ΠΕ.ΧΩ.Π.), 6) Εφορεία Αρχαιοτήτων Καβάλας-Θάσου, 8) Υπηρεσία Νεωτέρων Μνημείων και Τεχνικών Έργων Μ.-Θ. και 9) ΓΕΕΘΑ.

20. Το αριθμ. 395/26-01-2018 έγγραφο της Υπηρεσίας με το οποίο διαβιβάστηκε σύμφωνα με την παραγράφους 2.1α, 2.3 του άρθρου 3 του ν. 4258/2014 ο φάκελος οριοθέτησης στους φορείς: 1) Δήμος Θάσου/Δημοτικό Συμβούλιο, 2) Δασαρχείο Θάσου, 3)Εφορεία Αρχαιοτήτων Καβάλας-Θάσου, 4) Δ/νση Υδάτων Α.Δ. Μακεδονίας-Θράκης για τις απόψεις τους στο πλαίσιο της οριοθέτησης του εν λόγω τμήματος ρέματος.

21. Τις θετικές γνωμοδοτήσεις των αρμόδιων φορέων επί της ΜΠΕ των έργων διευθέτησης στο εν λόγω τμήμα του ρέματος: 1) Περιφερειακό Συμβούλιο Αν.Μ.Θ., 2) Δ/νση Συντονισμού και Επιθεώρησης Δασών Α.Δ.Μ.Θ., 3) Δ/νση Υδάτων Α.Μ.-Θ., 4) Δ/νση Αγροτικής Οικονομίας και Κτηνιατρικής Π.Ε. Καβάλας (Π.Ε.ΧΩ.Π.), 5) Εφορεία Αρχαιοτήτων Καβάλας-Θάσου, 6) Υπηρεσία Νεωτέρων Μνημείων και τεχν. Έργων Μ. και Θ. και 7) ΓΕΕΘΑ επί του αριθμ. πρωτ. 395/26-01-2018 εγγράφου με το οποίο διαβιβάστηκε ο φάκελος της ΜΠΕ για τις απόψεις τους.

22. Τη με αριθμ. πρωτ. 49075/33340/374/15-02-2018 (α.π. ΔΙ.ΠΕ.ΧΩ.ΣΧ.1505/19-04-2018) θετική γνωμοδότηση της Εφορείας Αρχαιοτήτων Καβάλας-Θάσου επί της Μ.Π.Ε. και επί του φακέλου οριοθέτησης.

23. Τη με αριθμ. πρωτ. 4150/8-3-2018 (α.π. ΔΙ.ΠΕ. ΧΩ.ΣΧ. 1006/13-03-2018) θετική γνωμοδότηση της Δ/νσης Υδάτων επί της Μ.Π.Ε. και επί του φακέλου οριοθέτησης.

24. Τη με αριθμ. πρωτ. 2449/09-03-2018 (α.π.ΔΙ.ΠΕ.ΧΩ. ΣΧ. 1106/20-03-2018) θετική γνωμοδότηση του Δασαρχείου Θάσου για την εν θέματι οριοθέτηση.

25. Το με αριθμ. πρωτ. 1291/13-03-2018 (α.π. ΔΙ.ΠΕ. ΧΩ.ΣΧ. 1048/14-093-2018) με το οποίο διαβιβάστηκε στην Υπηρεσία η θετική γνωμοδότηση (αρ. απόφασης 44/2018) του Δημοτικού Συμβουλίου Θάσου επί της οριοθέτησης.

26. Την αριθμ. πρωτ. 1417/23-05-2019 (ΑΔΑ: 6ΦΔ2Ο-Ρ1Υ-ΛΚΛ) απόφαση Έγκρισης Περιβαλλοντικών Όρων της Υπηρεσίας για «Έγκριση περιβαλλοντικών όρων για τα έργα διευθέτησης ρέματος στην περιοχή «ΓΟΥΡΝΙ» του οικισμού Καλλιράχης Δ. Θάσου».

27. Το γεγονός ότι από την υποβληθέντα φάκελο οριοθέτησης (11ο σχετικό) προκύπτει ότι οι προτεινόμενες οριογραμμές ανταποκρίνονται σε πλημμυρική παροχή για περίοδο επαναφοράς Τ=100 έτη, με κατασκευή έργων διευθέτησης, αποφασίζουμε:

Επικυρώνουμε τις καθορισθείσες οριογραμμές τμήματος ρέματος στην περιοχή «ΓΟΥΡΝΙ» του οικισμού Καλλιράχης του Δήμου Θάσου, σε μήκος 3070 μέτρων, όπως αυτές αποτυπώνονται με συνεχή γραμμή κόκκινου χρώματος στην οριζοντιογραφία Ο1-Β της περιοχής οριοθέτησης (κλίμακας 1:1000, Μάιος 2018 του Πολιτικού Μηχανικού Μαυρίδη Θωμά) και σύμφωνα με την Υδρολογική Μελέτη που κατατέθηκε στην Υπηρεσία, όπως αυτή ελέγχθηκε και θεωρήθηκε από την Δ.Τ.Ε. της Π.Ε. Καβάλας.

Πραγματοποιείται επιπλέον, μερική εκτροπή (ποσοστού 40%) της παροχής της διατομής J43 κάτω από τον γειτονικό χωματόδρομο με διαμόρφωση κλειστής διατομής μήκους περίπου 435μ.

Συγκεκριμένα ο καθορισμός των ορίων, στο υφιστάμενο τμήμα του ρέματος γίνεται με αρχή τις διατομές με τα σημεία (σε σύστημα αναφοράς ΕΓΣΑ '87):

Ο1 [Χ=544208,49, Υ=4504685,02] και Ο384 [Χ=544208,78, Υ=4504674,77]

και πέρας τη διατομή με τα σημεία

Ο186 [Χ=546979,83, Υ=4504352,24] και Ο187 [Χ=546967,11, Υ=4504312,35]

Ενώ η μερική εκτροπή του ρέματος οριοθετείται σε μήκος 435 μέτρων, με αρχή τη διατομή υπό τα σημεία:

Ο402 [Χ=544645,56, Υ=4504733,82] και Ο27 [Χ=544642,08, Υ=4504728,94]

και πέρας αρχή τη διατομή υπό τα σημεία:

Ο385 [Χ=544217,80, Υ=4504779,68] και Ο403 [Χ=544217,19, Υ=4504772,91]

Από τις διατάξεις της παρούσας δεν προκύπτουν δαπάνες οι οποίες να βαρύνουν τον κρατικό προϋπολογισμό.

Η ισχύς της παρούσας αρχίζει από τη δημοσίευσή της.

Η απόφαση αυτή μαζί με τα συνημμένα διαγράμματα να δημοσιευθεί στην Εφημερίδα της Κυβερνήσεως.

Θεσσαλονίκη, 23 Μαΐου 2019

Ο Συντονιστής Αποκεντρωμένης Διοίκησης

ΙΩΑΝΝΗΣ ΣΑΒΒΑΣ

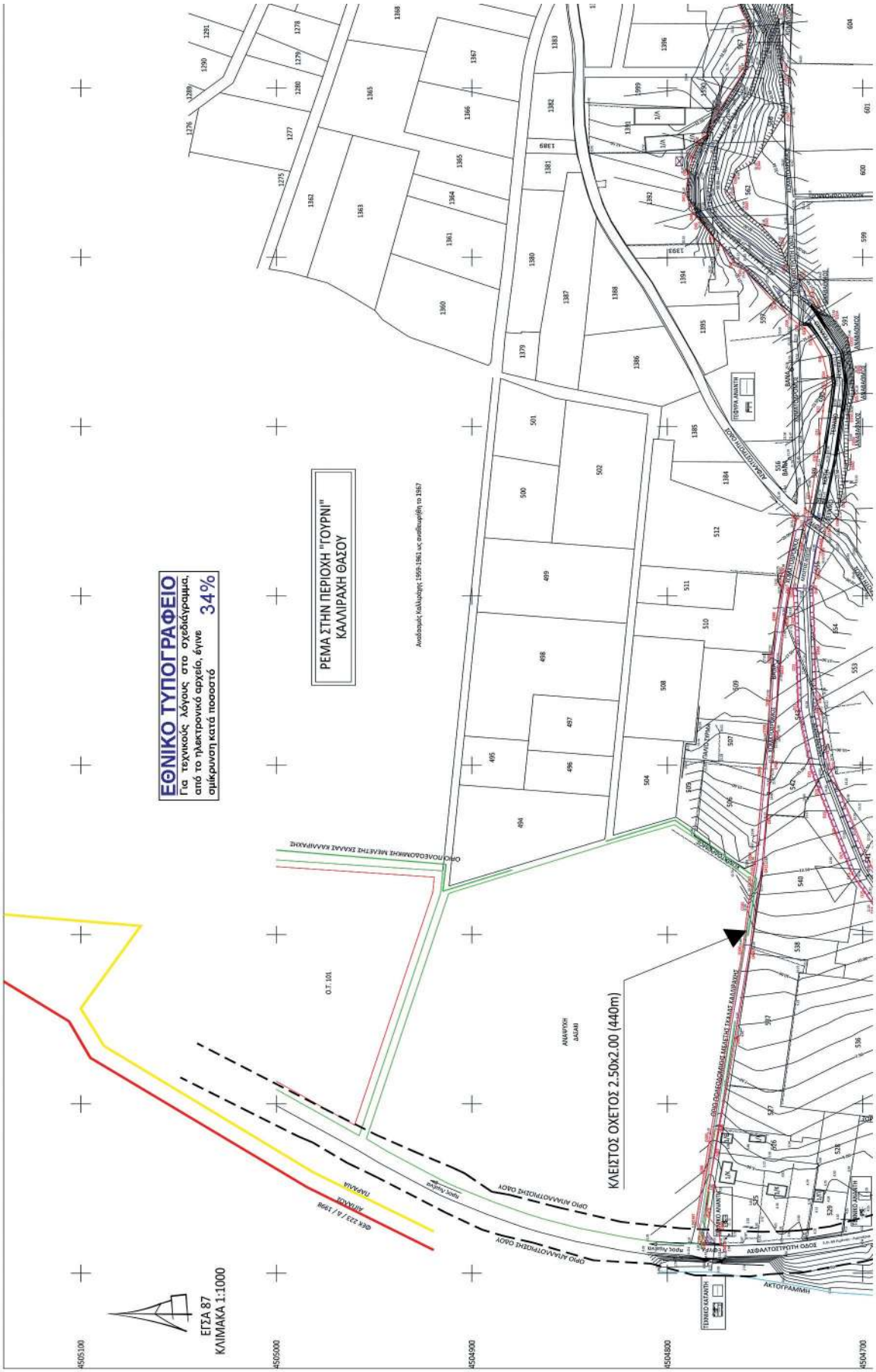
ΕΘΝΙΚΟ ΤΥΠΟΓΡΑΦΕΙΟ
Για τεχνικούς λόγους στο σχεδιάγραμμα, από το ηλεκτρονικό αρχείο, έγινε σμίκρυνση κατά ποσοστό 34%
ΡΕΜΑ ΣΤΗΝ ΠΕΡΙΟΧΗ "ΤΟΥΡΝΙ" ΚΑΛΛΙΡΑΧΗ ΘΑΣΟΥ
Ανεύρεση Γαλλικής 1959-1961 ως αναθεωρήθη το 1967
ΟΗΟ ΠΟΔΟΔΟΜΙΚΗΣ ΜΕΛΕΤΗΣ ΕΚΚΑΔΑΣ ΚΑΛΛΙΡΑΧΗΣ
Ο.Τ. 101
ΑΝΑΜΥΚΗ ΔΑΣΗ
ΚΛΕΙΣΤΟΣ ΟΧΕΤΟΣ 2.50x2.00 (440m)
ΟΗΟ ΑΝΑΛΑΟΤΡΟΙΧΗΣ ΟΔΟΥ
ΟΗΟ ΑΝΑΛΑΟΤΡΟΙΧΗΣ ΟΔΟΥ
ΟΔΟΣ ΗΛΙΟΣΤΑΣΙΟΥ
ΑΣΦΑΛΤΟΣΤΡΩΤΗ ΟΔΟΣ
ΑΚΤΟΓΡΑΜΜΗ
ΤΕΝΝΙΣ ΑΛΑΝΗΣ
ΟΔΗΓΟΣ 223 / Α / 1998
ΑΚΤΟΓΡΑΜΜΗ
ΤΙΜΑΡΑΙΑ
ΕΓΣΑ 87
ΚΛΙΜΑΚΑ 1:1000
4505100
4505000
4504900
4504800
4504700

Ανάδασμός Καλλιμάχης 1959-1961 με ανοιδεμαρίθη το 2
Ανάδασμός Καλλιμάχης 2003-2009
Ανάδασμός Καλλιμάχης 2003-2009
ΔΑΣΙΚΗ ΕΚΤΑΣΗ
Ανάδασμός Καλλιτέχνης 2004-2009

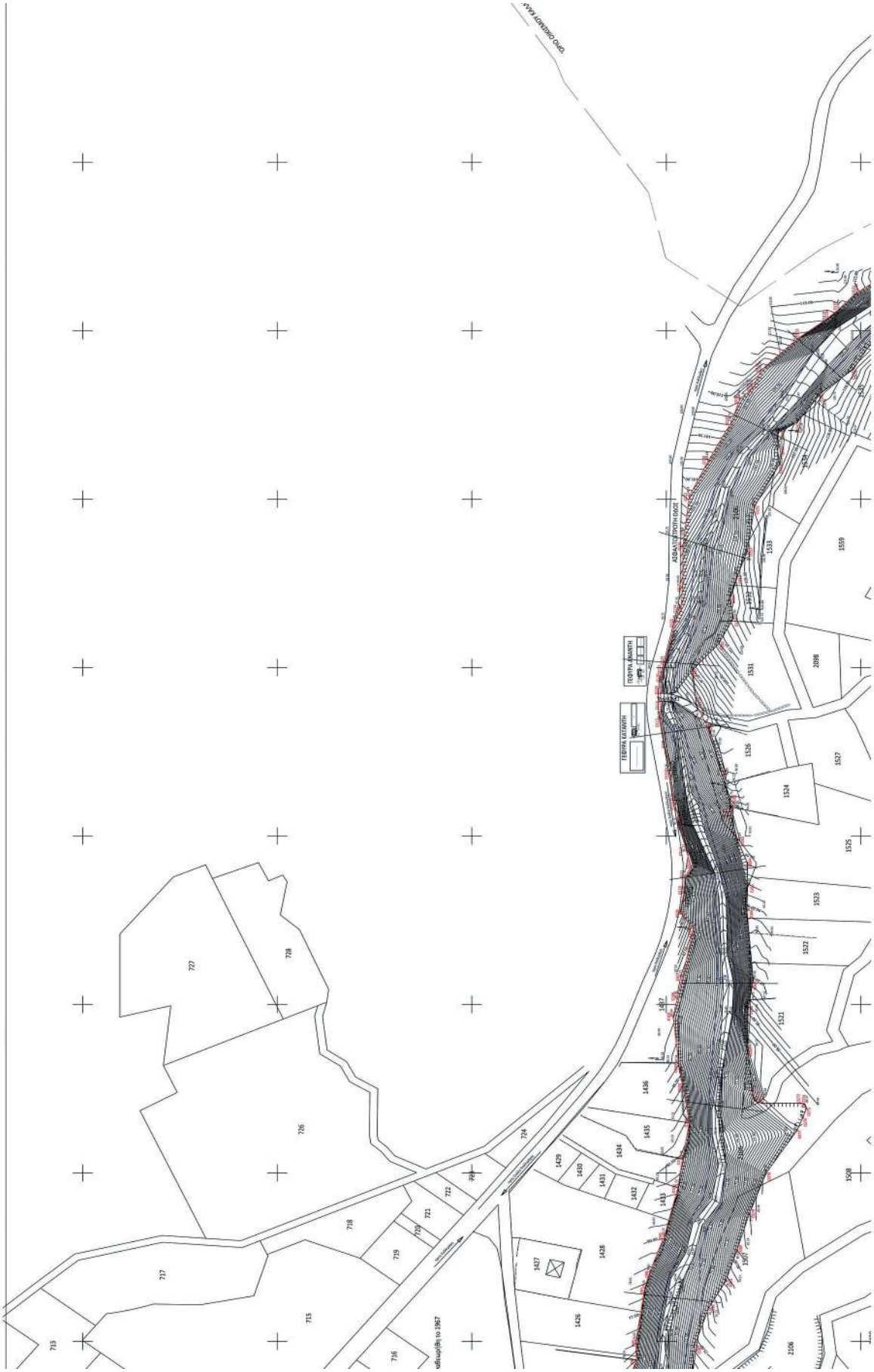
ΠΡΟΣ ΟΙΚΙΣΜΟΥ ΜΑΛΑΚΑΣΗ
ΑΣΦΑΛΤΟΣΤΡΩΤΗ ΟΔΟΣ
ΓΕΦΥΡΑ ΕΛΓΑΛΗΣ
ΓΕΦΥΡΑ ΦΟΛΑΝΗ
727
728
726
724
722
721
720
719
718
717
716
715
713
1429
1430
1431
1432
1433
1434
1435
1436
1437
1428
1426
1427
1521
1522
1523
1524
1525
1526
1527
1528
1529
1530
1531
1532
1533
1559
2088
2206
1508

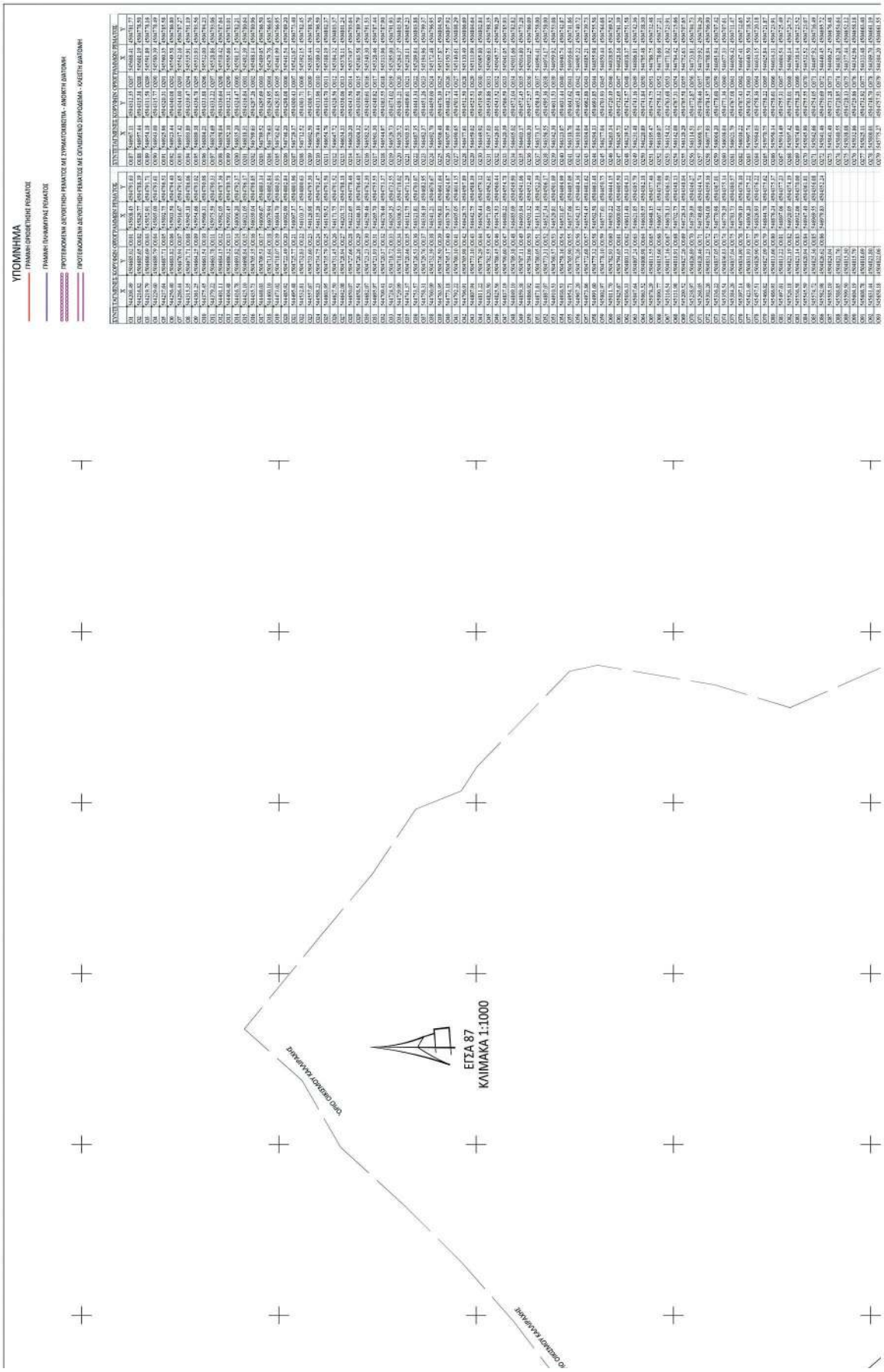
ΥΠΟΜΝΗΜΑ
ΓΡΑΜΜΗ ΟΡΙΟΘΕΤΗΣΗΣ ΡΗΜΑΤΟΣ
ΓΡΑΜΜΗ ΠΛΗΜΜΥΡΑΣ ΡΗΜΑΤΟΣ
ΠΡΟΤΕΙΝΟΜΕΝΗ ΔΕΥΚΤΕΗΣ ΡΗΜΑΤΟΣ ΜΕ ΣΥΡΜΑΤΟΚΙΒΩΤΙΑ - ΑΝΟΙΚΤΗ ΔΙΑΤΟΜΗ
ΠΡΟΤΕΙΝΟΜΕΝΗ ΔΕΥΚΤΕΗΣ ΡΗΜΑΤΟΣ ΜΕ ΟΠΛΙΣΜΕΝΟ ΣΥΡΟΔΡΟΜΑ - ΚΛΕΙΣΤΗ ΔΙΑΤΟΜΗ
ΕΓΣΑ 87
ΚΛΙΜΑΚΑ 1:1000

ΑΝΟΙΚΤΗ ΔΙΑΤΟΜΗ 6.00x2.90 (Δ35m)
ΑΣΦΑΛΤΟΤΡΟΠΗ ΟΔΟΣ
ΟΔΟΣ ΑΠΑΛΛΟΤΡΙΩΣΗΣ ΟΛΟΥ
ΠΑΡΑΛΙΑ
ΑΙΓΙΑΛΟΣ
ΦΕΚ 443 / Δ / 1989
ΤΕΧΝΙΚΟ ΔΙΑΛΙΠΗ
4504700
4504600
4504500
4504400
4504300
544900
544800
544700
544600
544500
544400
544300
544200

Ανεδαφικός Καλλιράχης 2003-2009
ΔΑΣΙΚΗ ΕΚΤΑΣΗ
ΔΑΣΙΚΗ ΕΚΤΑΣΗ
ΔΑΣΙΚΗ ΕΚΤΑΣΗ
Ανεδαφικός Καλλιράχης 2003-2009
544900
545000
545100
545200
545300
545400
545500
545600
545700

ΤΟΠΟ ΟΡΙΣΜΟΥ ΚΑΛΛΗΡΑΧΗΣ
ΝΕΚΡΟΤΑΦΕΙΑ
ΔΕΣΜΕΝΗ
ΔΑΣΙΚΗ ΕΚΤΑΣΗ
546400
546300
546200
546100
546000
545900
545800
545700

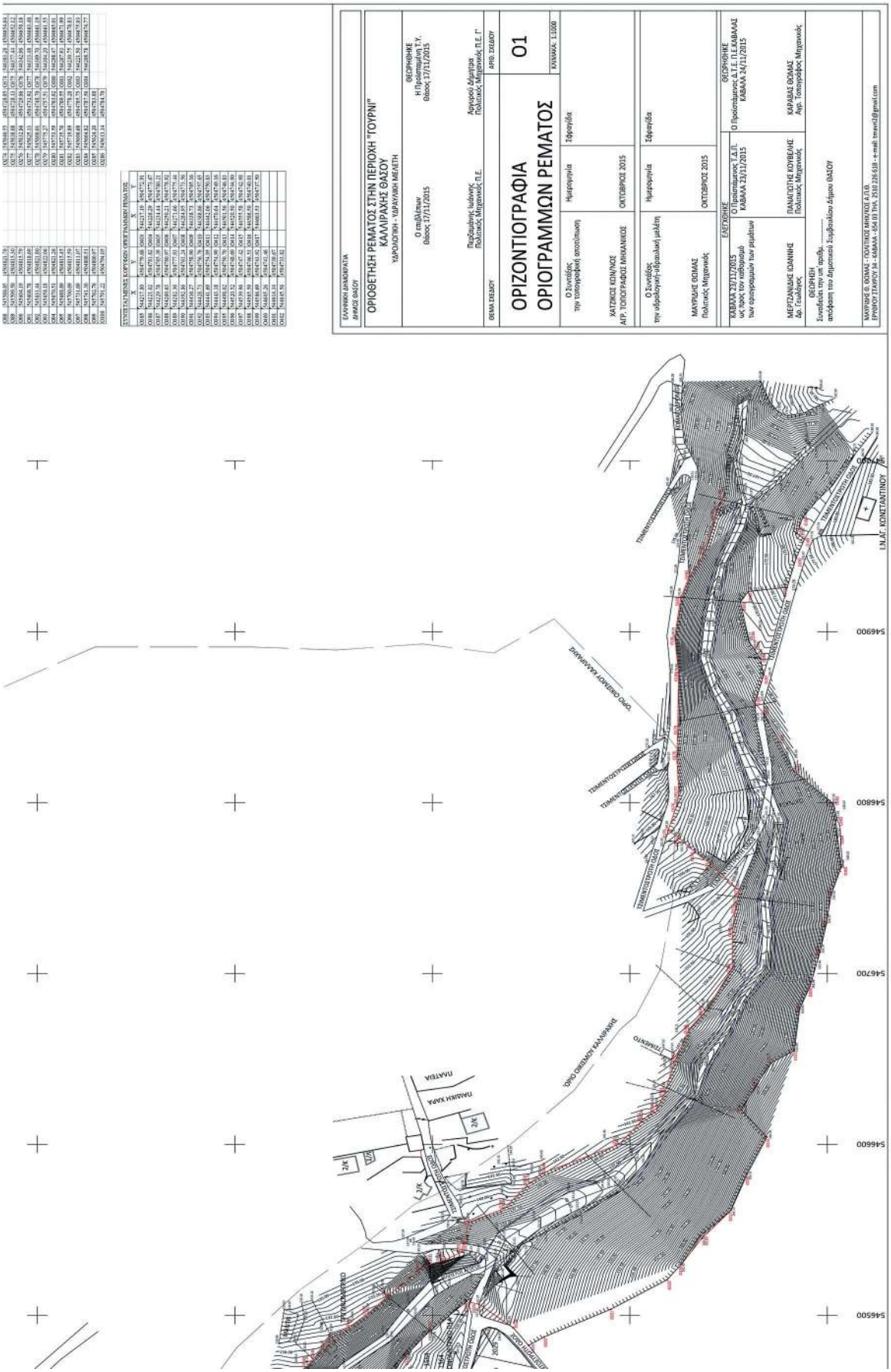
ΕΛΛΗΝΙΚΗ ΔΗΜΟΚΡΑΤΙΑ
ΔΗΜΟΣ ΘΑΣΟΥ
ΟΡΙΟΘΕΤΗΣΗ ΡΕΜΑΤΟΣ ΣΤΗΝ ΠΕΡΙΟΧΗ "ΓΟΥΡΝΙ" ΚΑΛΛΙΡΑΧΗΣ ΘΑΣΟΥ
ΧΑΡΟΛΟΓΗΘΗ - ΤΑΡΑΧΗΘΗ ΜΕΛΕΤΗ
Ο σταθ/τάκτης
Θάσος 27/11/2015
ΘΕΩΡΗΘΗΚΕ
Η Προϊσταμένη Υ.Τ.Υ.
Θάσος 27/11/2015
Περιβαλλοντικός Ινδόνης
Πολιτικός Μηχανικός Π.Ε.
Αναπληρωτής Δ/ντής
Πολιτικός Μηχανικός Π.Ε. Γ
ΘΕΜΑ ΣΕΛΙΔΟΥ
ΑΡΙΘ. ΣΕΛΙΔΟΥ
ΟΡΙΖΟΝΤΙΟΓΡΑΦΙΑ
ΟΡΙΟΓΡΑΜΜΩΝ ΡΕΜΑΤΟΣ
01
ΚΛΙΜΑΚΑ: 1:1000
Ο Συντάξας
την υπαρχιτέκτ. αποτύπωση
Ημερομηνία
Σφραγίδα
ΧΑΤΖΙΚΟΣ ΚΩΝ/ΝΟΣ
ΑΓΡ. ΤΟΠΟΓΡΑΦΟΣ ΜΗΧΑΝΙΚΟΣ
ΟΚΤΩΒΡΙΟΣ 2015
Ο Συντάξας
την υδρολογική-υδραυλική μελέτη
Ημερομηνία
Σφραγίδα
ΜΑΥΡΙΔΗΣ ΘΩΜΑΣ
Πολιτικός Μηχανικός
ΟΚΤΩΒΡΙΟΣ 2015
ΕΛΕΓΘΗΚΕ
ΚΑΒΑΛΑ 23/11/2015
ως προς τον καθορισμό
των ορισμένων των ρεμάτων
Ο Προϊστάμενος Τ.Δ.Π.
ΚΑΒΑΛΑ 24/11/2015
ΘΕΩΡΗΘΗΚΕ
Ο Προϊστάμενος Δ.Τ.Ε. Π.Ε.ΚΑΒΑΛΑΣ
ΚΑΒΑΛΑ 24/11/2015
ΜΕΡΤΖΑΝΙΔΗΣ ΙΩΑΝΝΗΣ
Δρ. Γεωλόγος
ΠΑΝΑΓΙΩΤΗΣ ΚΟΥΒΕΛΗΣ
Πολιτικός Μηχανικός
ΚΑΡΑΒΑΣ ΘΩΜΑΣ
Αρχ. Τοπογράφος Μηχανικός
ΘΕΩΡΗΘΗ
Σύνταξη την υπ' αριθμ. .....
απόφαση του Δημοτικού Συμβουλίου Δήμου ΘΑΣΟΥ
ΜΑΥΡΙΔΗΣ Θ. ΘΩΜΑΣ - ΠΟΛΙΤΙΚΟΣ ΜΗΧΑΝΙΚΟΣ Α.Π.Θ.
ΕΡΥΘΡΟΥ ΣΤΑΥΡΟΥ 34 - ΚΑΒΑΛΑ - 654 03 Τηλ. 2510 226 618 - e-mail: tmavri2@gmail.com
ΤΑΜΑΝΗ ΧΑΡΑ
ΠΑΛΑΙΑ ΧΑΡΑ
ΠΑΛΑΙΑ ΧΑΡΑ
ΟΡΙΟ ΟΙΚΙΣΜΟΥ ΚΑΛΛΙΡΑΧΗΣ
ΟΡΙΟ ΟΙΚΙΣΜΟΥ ΚΑΛΛΙΡΑΧΗΣ
Ι.Ν.ΑΓ. ΚΩΝΣΤΑΝΤΙΝΟΥ
546500
546600
546700
546800
546900

ΕΘΝΙΚΟ ΤΥΠΟΓΡΑΦΕΙΟ

Το Εθνικό Τυπογραφείο αποτελεί δημόσια υπηρεσία υπαγόμενη στο Υπουργείο Διοικητικής Ανασυγκρότησης και έχει την ευθύνη τόσο για τη σύνταξη, διαχείριση, εκτύπωση και κυκλοφορία των Φύλλων της Εφημερίδας της Κυβερνήσεως (ΦΕΚ), όσο και για την κάλυψη των εκτυπωτικών - εκδοτικών αναγκών του δημοσίου και του ευρύτερου δημόσιου τομέα (ν. 3469/2006/Α΄ 131 και π.δ. 29/2018/Α΄58).

1. ΦΥΛΛΟ ΤΗΣ ΕΦΗΜΕΡΙΔΑΣ ΤΗΣ ΚΥΒΕΡΝΗΣΕΩΣ (ΦΕΚ)

• Τα **ΦΕΚ σε ηλεκτρονική μορφή** διατίθενται δωρεάν στο **www.et.gr**, την επίσημη ιστοσελίδα του Εθνικού Τυπογραφείου. Όσα ΦΕΚ δεν έχουν ψηφιοποιηθεί και καταχωριστεί στην ανωτέρω ιστοσελίδα, ψηφιοποιούνται και αποστέλλονται επίσης δωρεάν με την υποβολή αίτησης, για την οποία αρκεί η συμπλήρωση των αναγκαίων στοιχείων σε ειδική φόρμα στον ιστότοπο www.et.gr.

• Τα **ΦΕΚ σε έντυπη μορφή** διατίθενται σε μεμονωμένα φύλλα είτε απευθείας από το Τμήμα Πωλήσεων και Συνδρομητών, είτε ταχυδρομικά με την αποστολή αιτήματος παραγγελίας μέσω των ΚΕΠ, είτε με ετήσια συνδρομή μέσω του Τμήματος Πωλήσεων και Συνδρομητών. Το κόστος ενός ασπρόμαυρου ΦΕΚ από 1 έως 16 σελίδες είναι 1,00 €, αλλά για κάθε επιπλέον οκτασέλιδο (ή μέρος αυτού) προσαυξάνεται κατά 0,20 €. Το κόστος ενός έγχρωμου ΦΕΚ από 1 έως 16 σελίδες είναι 1,50 €, αλλά για κάθε επιπλέον οκτασέλιδο (ή μέρος αυτού) προσαυξάνεται κατά 0,30 €. Το τεύχος Α.Σ.Ε.Π. διατίθεται δωρεάν.

• **Τρόποι αποστολής κειμένων προς δημοσίευση:**

Α. Τα κείμενα προς δημοσίευση στο ΦΕΚ, από τις υπηρεσίες και τους φορείς του δημοσίου, αποστέλλονται ηλεκτρονικά στη διεύθυνση **webmaster.et@et.gr** με χρήση προηγμένης ψηφιακής υπογραφής και χρονοσήμανσης.

Β. Κατ’ εξαίρεση, όσοι πολίτες δεν διαθέτουν προηγμένη ψηφιακή υπογραφή μπορούν είτε να αποστέλλουν ταχυδρομικά, είτε να καταθέτουν με εκπρόσωπό τους κείμενα προς δημοσίευση εκτυπωμένα σε χαρτί στο Τμήμα Παραλαβής και Καταχώρισης Δημοσιευμάτων.

• Πληροφορίες, σχετικά με την αποστολή/κατάθεση εγγράφων προς δημοσίευση, την ημερήσια κυκλοφορία των Φ.Ε.Κ., με την πώληση των τευχών και με τους ισχύοντες τιμοκαταλόγους για όλες τις υπηρεσίες μας, περιλαμβάνονται στον ιστότοπο (www.et.gr). Επίσης μέσω του ιστότοπου δίδονται πληροφορίες σχετικά με την πορεία δημοσίευσης των εγγράφων, με βάση τον Κωδικό Αριθμό Δημοσιεύματος (ΚΑΔ). Πρόκειται για τον αριθμό που εκδίδει το Εθνικό Τυπογραφείο για όλα τα κείμενα που πληρούν τις προϋποθέσεις δημοσίευσης.

2. ΕΚΤΥΠΩΤΙΚΕΣ - ΕΚΔΟΤΙΚΕΣ ΑΝΑΓΚΕΣ ΤΟΥ ΔΗΜΟΣΙΟΥ

Το Εθνικό Τυπογραφείο ανταποκρινόμενο σε αιτήματα υπηρεσιών και φορέων του δημοσίου αναλαμβάνει να σχεδιάσει και να εκτυπώσει έντυπα, φυλλάδια, βιβλία, αφίσες, μπλοκ, μηχανογραφικά έντυπα, φακέλους για κάθε χρήση, κ.ά.

Επίσης σχεδιάζει ψηφιακές εκδόσεις, λογότυπα και παράγει οπτικοακουστικό υλικό.

Ταχυδρομική Διεύθυνση: Καποδιστρίου 34, τ.κ. 10432, Αθήνα

ΤΗΛΕΦΩΝΙΚΟ ΚΕΝΤΡΟ: 210 5279000 - fax: 210 5279054

ΕΞΥΠΗΡΕΤΗΣΗ ΚΟΙΝΟΥ

Πωλήσεις - Συνδρομές: (Ισόγειο, τηλ. 210 5279178 - 180)
Πληροφορίες: (Ισόγειο, Γρ. 3 και τηλεφ. κέντρο 210 5279000)
Παραλαβή Δημ. Ύλης: (Ισόγειο, τηλ. 210 5279167, 210 5279139)

Ωράριο για το κοινό: Δευτέρα ως Παρασκευή: 8:00 - 13:30

Ιστότοπος: **www.et.gr**

Πληροφορίες σχετικά με την λειτουργία του ιστότοπου: **helpdesk.et@et.gr**

Αποστολή ψηφιακά υπογεγραμμένων εγγράφων προς δημοσίευση στο ΦΕΚ: **webmaster.et@et.gr**

Πληροφορίες για γενικό πρωτόκολλο και αλληλογραφία: **grammateia@et.gr**

Πείτε μας τη γνώμη σας,

για να βελτιώσουμε τις υπηρεσίες μας, συμπληρώνοντας την ειδική φόρμα στον ιστότοπό μας.

04004360808190012