



ΕΦΗΜΕΡΙΔΑ ΤΗΣ ΚΥΒΕΡΝΗΣΕΩΣ ΤΗΣ ΕΛΛΗΝΙΚΗΣ ΔΗΜΟΚΡΑΤΙΑΣ

8 Αυγούστου 2019

ΤΕΥΧΟΣ ΤΕΤΑΡΤΟ

Αρ. Φύλλου 438

ΠΕΡΙΕΧΟΜΕΝΑ

ΑΠΟΦΑΣΕΙΣ

- 1 Κήρυξη ως αναδασωτέας, δημοσίας δασικής έκτασης, εμβαδού 13,100 στρ. στη θέση « ΜΟΥΖΑΡΙΑ» Τ.Κ. Βουλιαγμένης της Δ.Ε. Πηνειάς του Δήμου Ήλιδας της Π.Ε. Ηλείας, λόγω πυρκαγιάς.
- 2 Κήρυξη ως αναδασωτέας έκτασης δασικού χαρακτήρα εμβαδού 1.154,00 τετραγωνικών μέτρων στη θέση «Μάκαρη», Τοπικής Κοινότητας Καλού Νερού, Δημοτικής Ενότητας Αυλώνα, Δήμου Τριφυλίας, Νομού Μεσσηνίας.
- 3 Μερική άρση: α) της 1746/09-11-1981 αναδασωτέας απόφασης Νομάρχη Μεσσηνίας (ΦΕΚ 79/τ.Δ'/04-02-1982) που αφορά έκταση 2.600,000 στρεμμάτων (εκ συνόλου 3.800,000 στρεμμάτων) στις θέσεις «Άγιος Βασίλειος», «Ι.Μ. Βουλκάνου», «Τσούκα» των Κοινοτήτων Μαυροματίου (νυν Αρχαία Μεσσήνη), Αρσινόης, Βαλύρας, Λάμπαινας, Ανθούσας και Σκάλας Ν. Μεσσηνίας και β) της 3398/09-11-1998 αναδασωτέας απόφασης Γ.Γ.Π.Π. (ΦΕΚ 978/τ.Δ'/07-12-1998) που αφορά έκταση 3.311,623 στρεμμάτων (εκ συνόλου 3.336,000 στρεμμάτων) στις θέσεις «Άγιος Βασίλειος» και «Διάσελο» των Κοινοτήτων Μαυροματίου (νυν Αρχαία Μεσσήνη) και Αρσινόης, Δημοτικής Ενότητας Ιθώμης, Δήμου Μεσσήνης, Νομού Μεσσηνίας, λόγω πλήρους αποκατάστασης της υπάρχουσας δασικής βλάστησης.

ΑΠΟΦΑΣΕΙΣ

Αριθμ. 130084 (1)

Κήρυξη ως αναδασωτέας, δημοσίας δασικής έκτασης, εμβαδού 13,100 στρ. στη θέση « ΜΟΥΖΑΡΙΑ» Τ.Κ. Βουλιαγμένης της Δ.Ε. Πηνειάς του Δήμου Ήλιδας της Π.Ε. Ηλείας, λόγω πυρκαγιάς.

Ο ΣΥΝΤΟΝΙΣΤΗΣ
ΑΠΟΚΕΝΤΡΩΜΕΝΗΣ ΔΙΟΙΚΗΣΗΣ
ΠΕΛΟΠΟΝΝΗΣΟΥ, ΔΥΤΙΚΗΣ ΕΛΛΑΔΟΣ ΚΑΙ ΙΟΝΙΟΥ

Έχοντας υπόψη:

1. Τις διατάξεις του άρθρ. 117 παρ. 3 και το άρθρο 24 παρ. 1 του Συντάγματος της χώρας.

2. Τις διατάξεις του άρθρου 6 του ν. 3200/1955 «Περί Διοικητικής Αποκέντρωσης» όπως τροποποιήθηκε και ισχύει.

3. Τις διατάξεις του άρθρ. 1 ν. 2503/1997 «Περί διοικητικής αποκεντρώσεως» όπως αυτές τροποποιήθηκαν μεταγενέστερα.

4. Τον ν. 3852/04-06-2010 (87 Α') «Νέα Αρχιτεκτονική της Αυτοδιοίκησης και της Αποκεντρωμένης Διοίκησης «Πρόγραμμα Καλλικράτης».

5. Το π.δ. 139/23-12-2010 «Οργανισμός της Αποκεντρωμένης Διοίκησης Πελοποννήσου, Δυτικής Ελλάδας και Ιονίου».

6. Τις διατάξεις του άρθρ. 47 παρ. 1 του ν. 3900/2010 (ΦΕΚ 303 Α'/17-12-2010) «εξορθολογισμός διαδικασιών και επιτάχυνση της διοικητικής δίκης και άλλες διατάξεις.

7. Τις διατάξεις του άρθρου 41 παρ. 1 και 3 του ν. 998/1979 «περί προστασίας των Δασών κ.λπ.» και ειδικότερα το άρθρο 38 παρ. 1 όπως αντικαταστάθηκε με το άρθρο 35 παρ. 1 του ν. 4280/2014 (ΦΕΚ Α' 159/2014).

8. Τις διατάξεις του ν. 3208/2003 «Προστασία δασικών οικοσυστημάτων, κατάρτιση δασολογίου, ρύθμιση εμπραγμάτων δικαιωμάτων επί δασών και δασικών εν γένει εκτάσεων και άλλες διατάξεις» και ειδικότερα την παρ. 9 του άρθρου 21 αυτού.

9. Τις διατάξεις του άρθρου 36 του ν. 3698/2008 (198 Α') και την αριθμ. 97870/2248/07-05-2009 εγκύκλιο δ/γ/ του ΥΑΑΤ σχετικά με την εφαρμογή του άρθρ. 36 του ν. 3698/2008.

10. Τις διατάξεις του ν. 3861/2010 «Ενίσχυση της διαφάνειας με την υποχρεωτική ανάρτηση νόμων και πράξεων των κυβερνητικών και αυτοδιοικητικών οργάνων στο διαδίκτυο «Πρόγραμμα Διαύγεια» και άλλες διατάξεις (ΦΕΚ 112/Α'/2010).

11. Τις α) 160417/1180/08-07-1980 β) 182447/3049/24-09-1980 γ) 141823/24-02-1983 και δ) 179171/03-09-1985 Δ/γ/ές του Υπουργείου Γεωργίας σχετικές με την κήρυξη εκτάσεων ως αναδασωτέων.

12. Την αριθμ. 216056/1746/13-10-2011 εγκύκλιο του ΥΠΕΚΑ.

13. Τα άρθρα 28 και 28Α του ν. 4325/2015 (ΦΕΚ Α' 47) «Εκδημοκρατισμός της Διοίκησης – Καταπολέμηση Γραφειοκρατίας και Ηλεκτρονική Διακυβέρνηση. Αποκατάσταση αδικιών και άλλες διατάξεις».

14. Την αριθμ. 15870/15-05-2017 απόφαση του Υπουργού Εσωτερικών περί διορισμού του Νικολάου Παπαθεο-

δώρου του Αγγελάκη ως Συντονιστή της Αποκεντρωμένης Διοίκησης Πελοποννήσου, Δυτικής Ελλάδας και Ιονίου (ΦΕΚ τ. Υ.Ο.Δ.Δ. 250/26-05-2017).

15. Το αριθμ. Γ39682/28-04-2015 έγγραφο του Εθνικού Τυπογραφείου για «Υποχρεωτική (από 01-07-2015) αποστολή εγγράφων για δημοσίευση στο φύλλο Εφημερίδας της Κυβερνήσεως με χρήση τεχνολογιών πληροφορικής και επικοινωνιών και προηγμένης ηλεκτρονικής υπογραφής».

16. Την 84908/16-04-2019 πρόταση του Δασαρχείου Αμαλιάδας που αναφέρεται στο θέμα Κήρυξη ως αναδασωτέας, δημοσίας δασικής έκτασης, εμβαδού 13,100 στρ. στη θέση «ΜΟΥΖΑΡΙΑ» Τ.Κ. Βουλιαγμένης της Δ.Ε. Πηνείας του Δήμου Ήλιδας της Π.Ε. Ηλείας, λόγω πυρκαγιάς που εξερράγη στις 01-03-2018 και διαπιστώθηκε την 21-12-2018 κατόπιν της από 21-12-2018 αυτοψίας της Τζουανοπούλου Μάρθρας, Δασοπόνου και ως εκ τούτου επιβάλλεται η εκ νέου δάσωσή της, αποφασίζουμε:

Κηρύσσουμε ως αναδασωτέα, δημοσίας δασικής έκτασης, εμβαδού 13,100 στρ. στη θέση « ΜΟΥΖΑΡΙΑ» Τ.Κ. Βουλιαγμένης της Δ.Ε. Πηνείας του Δήμου Ήλιδας της Π.Ε. Ηλείας, λόγω πυρκαγιάς. Η έκταση καλυπτόταν προτού την πυρκαγιά από διάσπαρτα δρυόδενδρα μικρής ηλικίας, αγραπιδιές και σπάρτα με ποσοστό συγκόμωσης 15%, σύμφωνα με την ανωτέρω πρόταση του Δασαρχείου Αμαλιάδας και όπως προσδιορίζεται με τα στοιχεία Ε(0.1.2....22.23.0) εκτάσεως εμβαδού 13,100 στρ. στο από 16-04-2019 συνημμένο Τοπογραφικό Διάγραμμα κλίμακας 1:2000 και εντοπίζεται σε Χάρτη Προσανατο-

λισμού κλίμακας 1:50.000, το οποίο αποτελεί αναπόσπαστο μέρος της και έχει όρια:

Ανατολικά: Με δημόσια δασική έκταση.

Δυτικά: Με δημόσια δασική έκταση.

Βόρεια: Με δημόσια δασική έκταση.

Νότια: Με αγροτικό δρόμο, αγροτική έκταση και δημόσια δασική έκταση.

Σκοπός της κήρυξης της ανωτέρω έκτασης ως αναδασωτέας είναι η διατήρηση του δασικού χαρακτήρα της ο αποκλεισμός διάθεσης της για άλλη χρήση και η αποκατάσταση με φυσική η τεχνική αναγέννηση της καταστραφείας δασικής βλάστησης η οποία πριν την πυρκαγιά καλυπτόταν από διάσπαρτα δρυόδενδρα μικρής ηλικίας, αγραπιδιές και σπάρτα με ποσοστό συγκόμωσης 15%. Επιτρέπεται υποβολή κατ' αυτής αίτηση ακύρωσης στο Τριμελές Διοικητικό Εφετείο Πατρών μέσα σε Προθεσμία (60) ημερών, που αρχίζει από την επομένη της δημοσίευσής της κοινοποίησης. Από την εφαρμογή των κανονιστικών διατάξεων της απόφασης αυτής δεν προκαλείται δαπάνη σε βάρος του κρατικού προϋπολογισμού, σύμφωνα με το άρθρο 90 του Κώδικα Νομοθεσίας για την Κυβέρνηση και τα κυβερνητικά όργανα (π.δ. 63/2005, ΦΕΚ 98 Α'/22-04-2005).

Η απόφαση αυτή να δημοσιευθεί στην Εφημερίδα της Κυβερνήσεως.

Πάτρα, 13 Ιουνίου 2019

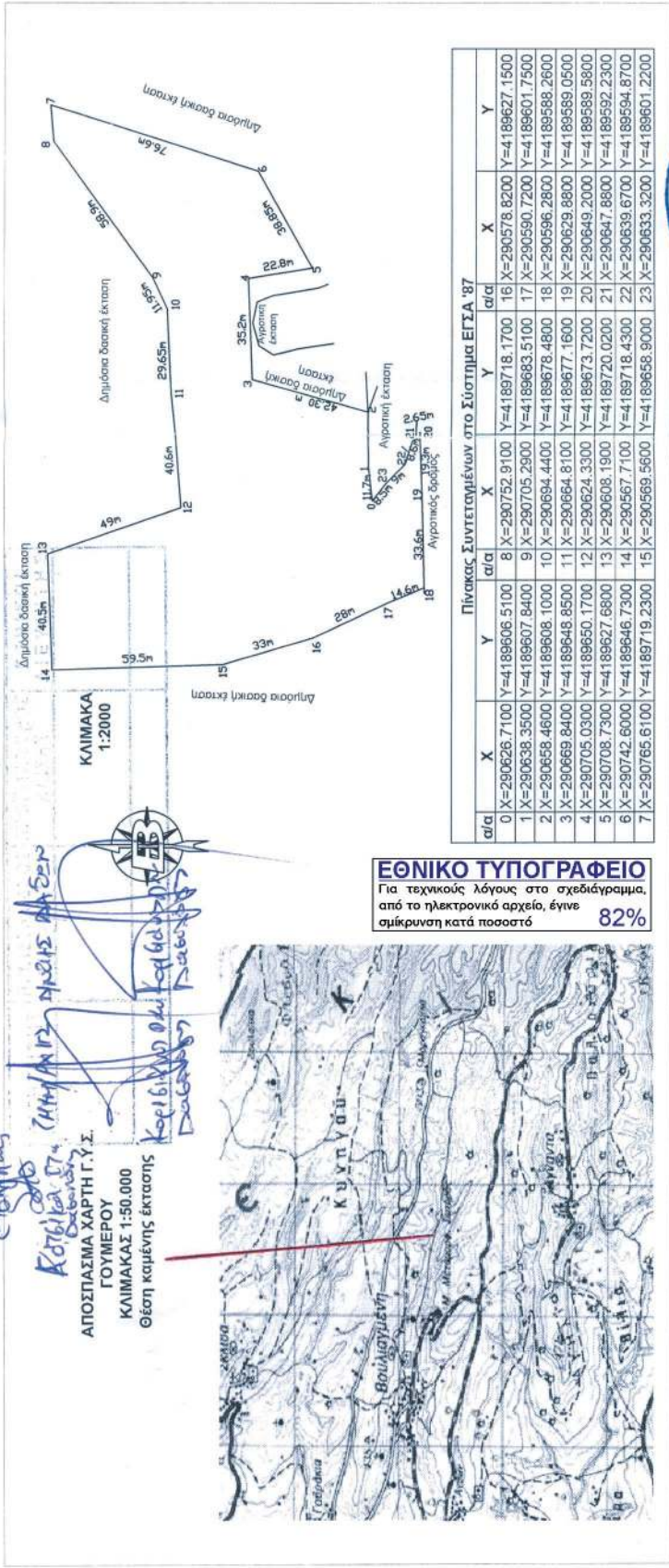
Ο Συντονιστής Αποκεντρωμένης Διοίκησης
ΝΙΚΟΛΑΟΣ ΠΑΠΑΘΕΟΔΩΡΟΥ

Ανήκει στην με αριθμ. 13.000.13.6.2.2/2 απόφαση του Συντονιστή της Αποκεντρωμένης Διοίκησης Πελοποννήσου, Δυτικής Ελλάδας και Ιονίου

ΤΟΠΟΓΡΑΦΙΚΟ ΔΙΑΓΡΑΜΜΑ

Δημόσιας Δασικής έκτασης στη θέση "ΜΟΥΖΑΡΙΑ" περιφέρειας Τ.Κ. Βουλιγαμένης του Δήμου Ήλιδας Π.Ε.Ηλείας, εμβαδού 13,1 στρέμματα με στοιχεία (0.1.2....22.23.0..) που κάρκε στις 01/03/2018 όπως διαπιστώθηκε στις 21/12/2018.

ΕΛΛΗΝΙΚΗ ΔΗΜΟΚΡΑΤΙΑ
ΑΠΟΚΕΝΤΡΩΜΕΝΗ ΔΙΟΙΚΗΣΗ
ΠΕΛΟΠΟΝΝΗΣΟΥ, ΔΥΤΙΚΗΣ ΕΛΛΑΔΑΣ & ΙΟΝΙΟΥ
ΓΕΝΙΚΗ ΔΙΕΥΘΥΝΣΗ ΔΑΣΩΝ & ΑΓΡΟΤΙΚΩΝ ΥΠΟΘΕΣΕΩΝ
ΔΙΕΥΘΥΝΣΗ ΣΥΝΤΟΝΙΣΜΟΥ & ΕΠΙΘΕΩΡΗΣΗΣ ΔΑΣΩΝ
ΔΙΕΥΘΥΝΣΗ ΔΑΣΩΝ Ν. ΗΛΕΙΑΣ
ΔΑΣΑΡΧΕΙΟ ΑΜΑΛΙΑΔΑΣ



Η Συντάκτρια
Σκαλισά Ευσταθία
Δασοπρόεδρος με Β' Βαθμό

Αμαλιάδα 16-04-2019
Αναπληρωτής Προϊστάμενος
Δασαρχείου Αμαλιάδας
Γεωμόρφολογος Διονύσιος
Δασολόγος με Α' Βαθμό

Ο Συντονιστής της
Πελοποννήσου, Δυτικής
Ελλάδας και Ιονίου

Νικόλαος Παπαθεοδώρου



Αριθμ. 141549

(2)

Κήρυξη ως αναδασωτέας έκτασης δασικού χαρακτήρα εμβαδού 1.154,00 τετραγωνικών μέτρων στη θέση «Μάκαρη», Τοπικής Κοινότητας Καλού Νερού, Δημοτικής Ενότητας Αυλώνα, Δήμου Τριφυλίας, Νομού Μεσσηνίας.

Ο ΣΥΝΤΟΝΙΣΤΗΣ
ΑΠΟΚΕΝΤΡΩΜΕΝΗΣ ΔΙΟΙΚΗΣΗΣ
ΠΕΛΟΠΟΝΝΗΣΟΥ, ΔΥΤΙΚΗΣ ΕΛΛΑΔΟΣ ΚΑΙ ΙΟΝΙΟΥ

Έχοντας υπόψη:

1. Τις διατάξεις των άρθρων 24 παρ. 1 και 117 παρ. 3 του Συντάγματος.
2. Τις διατάξεις του άρθρου 90 του π.δ. 63/2005 «Κωδικοποίηση νομοθεσίας για την Κυβέρνηση και τα Κυβερνητικά όργανα» (ΦΕΚ 98/τ.Α'/2005).
3. Τις διατάξεις των άρθρων 6 και 280 του ν. 3852/2010 «Νέα Αρχιτεκτονική της Αυτοδιοίκησης και της Αποκεντρωμένης Διοίκησης - Πρόγραμμα Καλλικράτης» (ΦΕΚ 87/τ.Α'/2010).
4. Τις διατάξεις του π.δ. 139/2010 «Οργανισμός της Αποκεντρωμένης Διοίκησης Πελοποννήσου, Δυτικής Ελλάδας και Ιονίου» (ΦΕΚ 232/τ.Α'/2010).
5. Τις διατάξεις των άρθρων 28 και 28Α του ν. 4325/2015 (ΦΕΚ 47 Α'/2015) «Εκδημοκρατισμός της Διοίκησης - Καταπολέμηση Γραφειοκρατίας και Ηλεκτρονική Διακυβέρνηση. Αποκατάσταση αδικιών και άλλες διατάξεις».
6. Την αριθμ. 15870/15-05-2017 απόφαση Υπ. Εσωτερικών (ΦΕΚ 250 Υ.Ο.Δ.Δ./2017) «Διορισμός του Νικολάου Παπαθεοδώρου του Αγγελάκη ως Συντονιστή της Αποκεντρωμένης Διοίκησης Πελοποννήσου, Δυτικής Ελλάδας και Ιονίου».
7. Τις διατάξεις του ν. 3208/2003 (ΦΕΚ 303/τ.Α'/2003).
8. Τις διατάξεις του ν. 998/1979 «Περί προστασίας των δασών κ.λπ.» (ΦΕΚ 289/τ.Α'/1979) και ειδικότερα:
 - α) του άρθρου 41 παρ. 1 και 3 β) του άρθρου 38 παρ. 1 όπως αντικαταστάθηκε από το άρθρο 35 παρ. 1 του ν. 4280/2014 (ΦΕΚ 159/τ.Α'/2014) και από το άρθρο 32 του ν. 4342/2015 (ΦΕΚ 143/τ.Α'/2015) και ισχύει και γ) του άρθρου 70 παρ. 3, όπως αντικαταστάθηκε από το άρθρο 1 παρ. 15 του ν. 3208/2003 (ΦΕΚ 303/τ.Α'/2003) και ισχύει.
9. Τις διαταγές του Υπουργείου Γεωργίας:
 - α) 160417/1180/08-07-1980 β) 182447/3049/24-09-1980.

10. Την αριθμ. 221 525/41 95/21-09-2011 διαταγή Υπ.Π.Ε.Κ.Α. (ΑΔΑ:4Α8Η0-ΙΔΩ).

11. Την αριθμ. 1506/10-05-2019 πρόταση του Δασαρχείου Κυπαρισσίας περί κηρύξεως ως αναδασωτέας, της αναφερομένης στο θέμα έκτασης, αποφασίζουμε:

Κηρύσσουμε ως αναδασωτέα, με σκοπό την προστασία για την επαναδημιουργία της δασικής βλάστησης, αποτελούμενη από άτομα ασφάλαχτρου, δρυός και αγκορτσιάς που καταστράφηκε από πυρκαγιά που εκδηλώθηκε την 18-02-2019, την έκταση δασικού χαρακτήρα εμβαδού χιλίων εκατόν πενήντα τεσσάρων τετραγωνικών μέτρων (1.154,00 τ.μ.), που βρίσκεται στη θέση «Μάκαρη», Τοπικής Κοινότητας Καλού Νερού, Δημοτικής Ενότητας Αυλώνα, Δήμου Τριφυλίας του Νομού Μεσσηνίας που προσδιορίζεται από τα σημεία 1,2,3,4,5,6,7,8,9,10,11,12,13,14,15,16,17,18,19,20,21,22,23,1 και έχει όρια:

Ανατολικά: Αγρό φερομ. ιδιοκτησίας Ιωάννη Πορικού.
Δυτικά: Δημόσια έκταση δασικού χαρακτήρα και ελαιώνων φερόμ. ιδιοκτησίας Τρύφωνα Γκόγκα.

Βόρεια: Ελαιώνα φερόμ. ιδιοκτησίας Τρύφωνα Γκόγκα.

Νότια: Δημόσια έκταση δασικού χαρακτήρα.

Όπως φαίνεται στο από 18-04-2019 συνημμένο τοπογραφικό διάγραμμα κλίμακας 1:1.000 που συντάχθηκε από την Δασοπύλο του Δασαρχείου Κυπαρισσίας Ευγενία Αλεξανδροπούλου και εντοπίζεται στο απόσπασμα Φ.Χ. «Κυπαρισσία» κλίμακας 1:50.000 και αποτελεί αναπόσπαστο μέρος της απόφασης αυτής. Προβλέπεται φυσική αναγέννηση της δασικής βλάστησης που καταστράφηκε.

Άσκηση αίτησης ακύρωσης κατά αυτής κατατίθεται ενώπιον του (οικείου) Τριμελούς Εφετείου εντός εξήντα (60) ημερών από την επόμενη της δημοσίευσης ή της κοινοποίησής της.

Από την εφαρμογή των κανονιστικών διατάξεων της απόφασης αυτής δεν προκαλείται δαπάνη σε βάρος του κρατικού προϋπολογισμού, σύμφωνα με το άρθρο 90 του π.δ. 63/2005 «Κωδικοποίηση νομοθεσίας για την Κυβέρνηση και τα κυβερνητικά όργανα» (ΦΕΚ 98/τ.Α'/2005).

Η απόφαση αυτή να δημοσιευθεί στην Εφημερίδα της Κυβερνήσεως.

Πάτρα, 1 Ιουλίου 2019

Ο Συντονιστής Αποκεντρωμένης Διοίκησης
ΝΙΚΟΛΑΟΣ ΠΑΠΑΘΕΟΔΩΡΟΥ

ΣΧΕΔΙΑΓΡΑΜΜΑ

Αναδασωτέας Δημόσιας δασικής έκτασης εμβαδού ενός στρέμματος και εκατόν πενήντα τεσσάρων χιλιοστών (1,154), κειμένης στη θέση "Μάκρη" περιφέρειας Τοπικής Κοινότητας Καλού Νερού της Δημοτικής Ενότητας Αυλώνα του Δήμου Τριφυλίας, λόγω πυρκαγιάς.

ΥΠΟΜΝΗΜΑ

Κλίμακα: 1:1000
(1.2...23.1): Αναδασωτέα Δημόσια δασική έκταση εμβαδού ενός στρέμματος και εκατόν πενήντα τεσσάρων χιλιοστών (1,154). Αποστάσεις: 2.3=7,05 μ., 6.7=4,74 μ., 12.13=5,95 μ., 14.15=10,71 μ., 15.16=8,05 μ., 18.19=4,13 μ., 21.22=1,92 μ.

ΣΥΝΤΕΤΑΓΜΕΝΕΣ ΕΓΣΑ '87

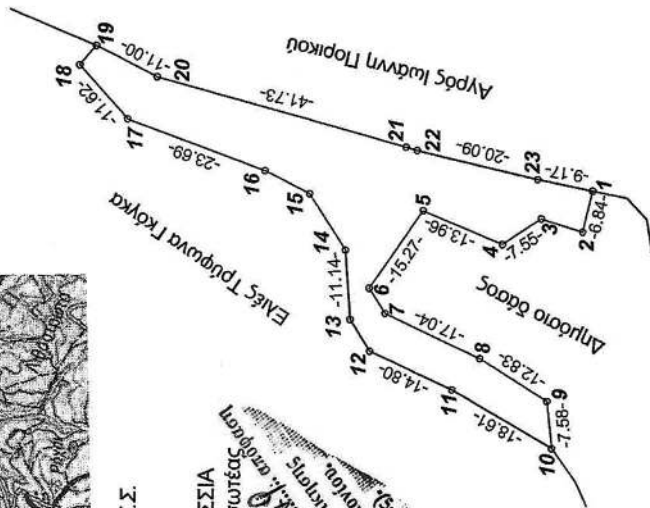
1: X=298906.10 Y=4129055.11	12: X=298880.11 Y=4129091.35
2: X=298899.46 Y=4129056.75	13: X=298885.14 Y=4129094.52
3: X=298901.56 Y=4129063.47	14: X=298896.25 Y=4129095.32
4: X=298897.37 Y=4129069.75	15: X=298905.25 Y=4129101.14
5: X=298902.70 Y=4129082.66	16: X=298908.95 Y=4129108.28
6: X=298890.20 Y=4129091.44	17: X=298917.15 Y=4129130.51
7: X=298886.21 Y=4129088.87	18: X=298925.89 Y=4129138.18
8: X=298879.09 Y=4129073.39	19: X=298929.06 Y=4129135.53
9: X=298872.31 Y=4129062.50	20: X=298924.03 Y=4129125.74
10: X=298864.77 Y=4129061.72	21: X=298912.90 Y=4129085.53
11: X=298874.03 Y=4129077.85	22: X=298912.39 Y=4129083.68
	23: X=298907.89 Y=4129064.10

ΕΘΝΙΚΟ ΤΥΠΟΓΡΑΦΕΙΟ
Για τεχνικούς λόγους στο σχεδιάγραμμα, από το ηλεκτρονικό αρχείο, έγινε σμίκρυνση κατά ποσοστό **81%**



ΑΠΟΣΠΑΣΜΑ ΧΑΡΤΗ Γ.Υ.Σ.
Κλίμακας: 1:50000
Έτους εκδόσεως: 1977
ΦΥΛΟ ΧΑΡΤΗ: ΚΥΠΑΡΙΣΣΙΑ
→ ενδεικτική θέση αναδασωτέας

Αρχείο στην ιστοσελίδα: www.mis.gov.cy
Συντονιστής: Αποκεντρωμένη Διοίκηση Διαχείρισης Δημόσιας Δασικής Έκτασης & Ιονίου Περιφέρειας (Αποκεντρωμένη Διοίκηση Διαχείρισης Δημόσιας Δασικής Έκτασης & Ιονίου)



ΘΕΩΡΗΘΗΚΕ
Κυπριασσία 0-5-2019
Ο Δασάρχης Κυπριασσίας
ΤΥ
Νικόλαος Χρηστοδουλάς
Δασολόγος

Πάτρα 1-7-2019
Ο Συντονιστής της Αποκεντρωμένης Διοίκησης Πελοποννήσου Δυτικής Ελλάδας και Ιονίου
ΤΥ
Νικόλαος Παπαθεοδώρου

Καλιμάρια 17-5-2019
Ο Διευθυντής Δασών Μεσσηνίας
ΤΥ
Γεώργιος Σπηλιόπουλος
Δασολόγος

Κυπριασσία 18-4-2019
Η Συντάκτρια
ΤΥ
Ευγενία Αλεξανδροπούλου
Δασοπόνος

Αριθμ. 137163 (3)

Μερική άρση: α) της 1746/09-11-1981 αναδασωτέας απόφασης Νομάρχη Μεσσηνίας (ΦΕΚ 79/τ.Δ'/04-02-1982) που αφορά έκταση 2.600,000 στρεμμάτων [εκ συνόλου 3.800,000 στρεμμάτων] στις θέσεις «Άγιος Βασίλειος», «Ι.Μ. Βουλκάνου», «Τσούκα» των Κοινοτήτων Μαυρομματίου (νυν Αρχαία Μεσσήνη), Αρσινόης, Βαλύρας, Λάμπαινας, Ανθούσας και Σκάλας Ν. Μεσσηνίας και β) της 3398/09-11-1998 αναδασωτέας απόφασης Γ.Γ.Π.Π. (ΦΕΚ 978/τ.Δ'/07-12-1998) που αφορά έκταση 3.311,623 στρεμμάτων (εκ συνόλου 3.336,000 στρεμμάτων) στις θέσεις «Άγιος Βασίλειος» και «Διάσελο» των Κοινοτήτων Μαυρομματίου (νυν Αρχαία Μεσσήνη) και Αρσινόης, Δημοτικής Ενότητας Ιθώμης, Δήμου Μεσσήνης, Νομού Μεσσηνίας, λόγω πλήρους αποκατάστασης της υπάρχουσας δασικής βλάστησης.

Ο ΣΥΝΤΟΝΙΣΤΗΣ
ΑΠΟΚΕΝΤΡΩΜΕΝΗΣ ΔΙΟΙΚΗΣΗΣ
ΠΕΛΟΠΟΝΝΗΣΟΥ, ΔΥΤΙΚΗΣ ΕΛΛΑΔΟΣ ΚΑΙ ΙΟΝΙΟΥ

Έχοντας υπόψη:

1. Τις διατάξεις των άρθρων 24 παρ. 1 και 117 παρ. 3 του Συντάγματος.

2. Τις διατάξεις της παρ. 3 άρθρου 44 ν. 998/1979, όπως αυτές αντικαταστάθηκαν με το άρθρο 35 παρ. 2 του ν. 4280/2014.

3. Τις διατάξεις της παρ. 4 του άρθρου 44 του ν.998/79, όπως έχει προστεθεί με το άρθρο 36 του ν. 3698/2008 και αντικαταστάθηκε με το άρθρο 35 παρ. 3 του ν. 4280/2014 «Περιβαλλοντική αναβάθμιση και ιδιωτική πολεοδόμηση - Βιώσιμη ανάπτυξη οικισμών Ρυθμίσεις δασικής νομοθεσίας και άλλες διατάξεις».

4. Τις διατάξεις του ν. 3861/2010 «Ενίσχυση της διαφάνειας με την υποχρεωτική ανάρτηση νόμων και πράξεων των κυβερνητικών, διοικητικών και αυτοδιοικητικών οργάνων στο διαδίκτυο «Πρόγραμμα Διαύγεια» και άλλες διατάξεις (112/Α'/13-07-2010).

5. Τις διατάξεις των άρθρων 28 και 28Α του ν. 4325/2015 (ΦΕΚ 47 Α'/2015) «Εκδημοκρατισμός της Διοίκησης - Καταπολέμηση Γραφειοκρατίας και Ηλεκτρονική Διακυβέρνηση. Αποκατάσταση αδικιών και άλλες διατάξεις».

6. Την αριθμ. 15870/15-05-2017 απόφαση Υπ. Εσωτερικών (ΦΕΚ 250 Υ.Ο.Δ.Δ./2017) «Διορισμός του Νικολάου Παπαθεοδώρου του Αγγελάκη ως Συντονιστή της Αποκεντρωμένης Διοίκησης Πελοποννήσου, Δυτικής Ελλάδας και Ιονίου».

7. Τις διατάξεις του άρθρου 90 του π.δ. 63/2005 «Κωδικοποίηση νομοθεσίας για την Κυβέρνηση και τα κυβερνητικά όργανα».

8. Τις διατάξεις των άρθρων 6 και 280 του ν. 3852/2010 «Νέα Αρχιτεκτονική της Αυτοδιοίκησης και της Αποκεντρωμένης Διοίκησης - Πρόγραμμα Καλλικράτης».

9. Τις διατάξεις του π.δ. 139/2010 «Οργανισμός της Αποκεντρωμένης Διοίκησης Πελοποννήσου, Δυτικής Ελλάδας και Ιονίου».

10. Τις δ/γές του Υπουργείου Γεωργίας με αριθμ.: α)160417/1180/8-07-1980, β) 182447/3049/24-09-

1980, γ) 168692/3318/05-10-1981, δ) 85144/1468/09-09-1992 ε) 60284/365/26-01-1994, στ) σικ. 105204/2793/31-07-2002, ζ) την αριθμ. 158/1978 γνωμοδότηση του Νομικού Συμβουλίου του Κράτους.

11. Την αριθμ. 117080/6353/13-11-2014 εγκύκλιο διαταγή της Γενικής Δ/σης Ανάπτυξης και Προστασίας Δασών και Αγροπεριβάλλοντος του Υ.Π.Ε.Κ.Α. «Περί της διαδικασίας άρσης ή ανάκλησης αποφάσεων αναδάσωσης».

12. Την αριθμ. 124581/2774/26-05-2015 Δ/γή ΥΠ.Α.Π.ΕΝ. «Περί της διαδικασίας άρσης ή ανάκλησης αποφάσεων αναδάσωσης - Διευκρινήσεις».

13. Το αριθμ. 153373/441/22-02-2017 έγγραφο ΥΠ.Π.ΕΝ. (ΑΔΑ: 61ΤΗ4653Π8-Ω7Θ) «Περιοχές κηρυγμένων αναδασωτέων εκτάσεων στους αναρτημένους δασικούς χάρτες».

14. Την αριθμ. 141194/23-06-2017 απόφαση Συντονιστή της Α.Δ.Π.ΔΕ. και Ι (ΦΕΚ 2262/τ.Β') «Μεταβίβαση δικαιώματος υπογραφής «Με εντολή Συντονιστή» στο προϊστάμενο της Γενικής Διεύθυνσης δασών και Αγροτικών Υποθέσεων καθώς και στους προϊστάμενους των Υπηρεσιών της Γενικής Διεύθυνσης δασών και Αγροτικών Υποθέσεων της Α.Δ.Π.ΔΕ. και Ι».

15. Την αριθμ. 1746/09-11-1981 απόφαση Νομάρχη Μεσσηνίας, με την οποία κηρύχθηκε αναδασωτέα, συντεπεία πυρκαγιάς, έκταση 3.800,000 στρεμμάτων στις θέσεις «Άγιος Βασίλειος», «Ι.Μ. Βουλκάνου», «Τσούκα» των Κοινοτήτων Μαυρομματίου (νυν Αρχαία Μεσσήνη), Αρσινόης, Βαλύρας, Λάμπαινας, Ανθούσας και Σκάλας Ν. Μεσσηνίας (ΦΕΚ 79/τ.Δ'/04-02-1982). Εξαιρούνται της αναδασωτέας τα εντός των ανωτέρω εκτάσεων περιλαμβανόμενα αγροκτήματα κατοίκων των Κοινοτήτων Μαυρομματίου (νυν Αρχαία Μεσσήνη 1), Αρσινόης, Βαλύρας, Λάμπαινας, Ανθούσας και Σκάλας 100,160,60 και 100 περίπου στρεμμάτων αντιστοίχως κατά τμήμα.

16. Την αριθμ. 3398/09-11-1998 απόφαση Γ.Γ.Π.Π. με την οποία κηρύχθηκε αναδασωτέα, συντεπεία πυρκαγιάς, έκταση 3.336,000 στρεμμάτων στις θέσεις «Άγιος Βασίλειος» και «Διάσελο» των Κοινοτήτων Μαυρομματίου (νυν Αρχαία Μεσσήνη) και Αρσινόης Ν. Μεσσηνίας (ΦΕΚ 978/τ.Δ'/07-12-1998). Εξαιρούνται των περικλεισμένων ορίων της αναδασωτέας οι αγροτικοί δρόμοι που διέρχονται μέσα απ' αυτήν καθώς και οι σχεδιαγραφικά απεικονιζόμενοι αγροί και ελαιοκτήματα.

17. Την αριθμ. 44859/8-5-2019 πρόταση του Δασαρχείου Καλαμάτας, περί μερικής άρσης των ανωτέρω αποφάσεων, εξαιρουμένης της αριθμ. 3398/09-11-1998 αναδασωτέας απόφασης, έκτασης ολικού εμβαδού 24,377 στρεμμάτων, λόγω μη πλήρους αποκατάστασης της δασικής βλάστησης εξαιτίας εκχερσώσεων και νεωτέρων πυρκαγιών.

18. Το αριθμ. Γ39682/28-04-2015 έγγραφο του Εθνικού Τυπογραφείου με θέμα «Υποχρεωτική (από 1.7.2015) αποστολή εγγράφων για δημοσίευση στο Φύλλο της Εφημερίδας της Κυβέρνησης με χρήση τεχνολογιών πληροφορικής και επικοινωνιών και προηγμένης ηλεκτρονικής υπογραφής».

19. Τη σύμφωνη γνώμη της Δ/σης Δασών Ν. Μεσσηνίας, αποφασίζουμε:

Α) Αίρουμε μερικώς την αριθ. 1746/09-11-1981 απόφαση Νομάρχη Μεσσηνίας (ΦΕΚ 79/04-02-1982 τ.Δ')

ως προς την έκταση των δύο χιλιάδων εξακοσίων στρεμμάτων (2.600,000 στρ.), (εκ συνόλου 3.800,000 στρεμμάτων) στις θέσεις «Άγιος Βασίλειος», «Ι.Μ. Βουλκάνου», «Τσούκα» των Κοινοτήτων Μαυρομματίου (νυν Αρχαία Μεσσήνη), Αρσινόης, Βαλύρας, Λάμπαινας, Ανθούσας και Σκάλας Δημοτικής Ενότητας Ιθώμης, Δήμου Μεσσηνίας και

Β) Αίρουμε μερικώς την αριθμόν 3398/09-11-1998 απόφαση Γ.Γ.Π. (ΦΕΚ 978/07-12-1998 τ.Δ') ως προς την έκταση των τριών χιλιάδων τριακοσίων έντεκα στρεμμάτων και εξακοσίων είκοσι τριών χιλιοστών του στρέμματος (3.311,623 στρ.) (εκ συνόλου 3.336,000 στρεμμάτων) στις θέσεις «Άγιος Βασίλειος» και «Διάσελο» των Κοινοτήτων Μαυρομματίου (νυν Αρχαία Μεσσήνη) και Αρσινόης, Δημοτικής Ενότητας Ιθώμης, Δήμου Μεσσηνίας, Νομού Μεσσηνίας λόγω πλήρους αποκατάστασης της δασικής βλάστησης και επαναφορά της στην πρότερα κατάσταση με οικολογικά χαρακτηριστικά επαρκή για υπαγωγή της στις παρ. 1 και 2 του άρθρου 3 του ν. 998/1979, όπως ισχύει.

Η ανωτέρω έκταση συνολικά απεικονίζεται στο από 22-02-2019 τοπογραφικό διάγραμμα, κλίμακας 1:12.000 που συνέταξε ο Δασοπόνος Βασίλειος Κυριακόπουλος και αποτελεί αναπόσπαστο μέρος της παρούσας.

Έχει όρια: Ανατολικά: Ελαιώνες, χέρσοι αγροί κατοίκων περιοχής, δημόσια έκταση δασικού χαρακτήρα και οδούς.

Δυτικά: Ελαιώνες, χέρσοι αγροί κατοίκων περιοχής, δημόσια έκταση δασικού χαρακτήρα και οδούς.

Βόρεια: Ελαιώνες, χέρσοι αγροί κατοίκων περιοχής, δημόσια έκταση δασικού χαρακτήρα και οδούς.

Νότια: Ελαιώνες, χέρσοι αγροί κατοίκων περιοχής, δημόσια έκταση δασικού χαρακτήρα και οδούς.

Από την εφαρμογή των κανονιστικών διατάξεων της απόφασης αυτής δεν προκαλείται δαπάνη σε βάρος του κρατικού προϋπολογισμού σύμφωνα με το άρθρο 90 του π.δ. 63/2005 «Κωδικοποίηση νομοθεσίας για την Κυβέρνηση και τα κυβερνητικά όργανα» (ΦΕΚ 98/τ.Α'/2005).

Για την υπόλοιπη έκταση παραμένουν σε ισχύ οι αριθμ. 1746/09-11-1981 και 3398/09-11-1998 αποφάσεις Νομάρχη Μεσσηνίας και Γ.Γ.Π. αντίστοιχα.

Η απόφαση αυτή να δημοσιευθεί στην Εφημερίδα της Κυβερνήσεως.

Πάτρα, 1 Ιουλίου 2019

Ο Συντονιστής Αποκεντρωμένης Διοίκησης
ΝΙΚΟΛΑΟΣ ΠΑΠΑΘΕΟΔΩΡΟΥ

ΤΟΠΟΓΡΑΦΙΚΟ ΔΙΑΓΡΑΜΜΑ ΕΚΤΑΣΗΣ ΕΜΒΑΔΟΥ 3.336 στρεμ. ΣΤΗ ΘΕΣΗ "ΑΓΙΟΣ ΒΑΣΙΛΕΙΟΣ" "ΔΙΑΣΕΛΟ" ΤΟΠΙΚΩΝ ΚΟΙΝΟΤΗΤΩΝ ΑΡΧ. ΜΕΣΣΗΝΗ & ΑΡΣΙΝΟΗΣ ΔΗΜΟΤΙΚΗΣ ΕΝΟΤΗΤΑΣ ΙΘΩΜΗΣ ΔΗΜΟΥ ΜΕΣΣΗΝΗΣ ΠΟΥ ΚΑΝΚΕ ΑΠΟ ΠΥΡΚΑΓΙΑ ΣΤΙΣ 4&5-8-1998 ΓΙΑ ΤΗΝ ΟΠΟΙΑ ΠΡΟΤΕΝΕΤΑΙ Η ΜΕΡΙΚΗ Α' Ρ Σ Η ΤΗΣ ΑΡ. 3398/9-11-98 ΑΝΑΔΑΣΩΤΕΑΣ ΑΠΟΦΑΣΗΣ Γ.Γ.Π.Π. ΓΙΑ ΕΚΤΑΣΗ ΕΜΒΑΔΟΥ 3.336 - 24.377 = 3.311,623 στρεμ. ΚΑΙ ΤΟΠΟΓΡΑΦΙΚΟ ΔΙΑΓΡΑΜΜΑ ΕΚΤΑΣΗΣ ΕΜΒΑΔΟΥ 2.600 στρεμ. ΣΤΗ ΘΕΣΗ "ΑΓΙΟΣ ΒΑΣΙΛΕΙΟΣ" "Ι.Μ. ΒΟΥΛΚΑΝΟΥ" ΤΟΠΙΚΩΝ ΚΟΙΝΟΤΗΤΩΝ ΑΡΧ. ΜΕΣΣΗΝΗ & ΑΡΣΙΝΟΗΣ ΔΗΜΟΤΙΚΗΣ ΕΝΟΤΗΤΑΣ ΙΘΩΜΗΣ ΔΗΜΟΥ ΜΕΣΣΗΝΗΣ ΠΟΥ ΚΑΝΚΕ ΑΠΟ ΠΥΡΚΑΓΙΑ ΣΤΙΣ 5-8-1981 ΓΙΑ ΤΗΝ ΟΠΟΙΑ ΠΡΟΤΕΝΕΤΑΙ Η ΜΕΡΙΚΗ Α' Ρ Σ Η ΤΗΣ ΑΡ. 1746/9-11-81 ΑΝΑΔΑΣΩΤΕΑΣ ΑΠΟΦΑΣΗΣ ΝΟ. ΜΕΣΣΗΝΙΑΣ ΓΙΑ ΤΗΝ ΕΚΤΑΣΗ ΤΟΥ ΤΜΗΜΑΤΟΣ 1 ΕΜΒΑΔΟΥ 2,600 ΣΤΡ ΣΥΜΦΩΝΑ ΜΕ ΤΗΝ ΔΙΑΔΙΚΑΣΙΑ ΤΗΣ ΠΑΡ. 3 ΑΡΘΡ.35 Ν. 4280/2014

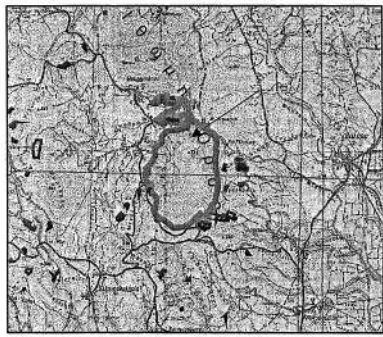
Τμήμα 1 + Τμήμα 2 + Τμήμα 3 + Τμήμα 4
9,3 στρ. + 0,398 στρ. + 2,101 στρ. + 12,578 στρ.
= 24,377 στρ.

ΣΥΝΤΕΤΑΓΜΕΝΕΣ ΚΟΡΥΦΩΝ			
ΚΟΡΥΦΗ	X	Y	
9	316130	4118320	
10	316157	4118325	
11	316159	4118271	
12	316153	4118266	
13	316157	4118241	
14	316140	4118219	

Κλίμακα 1: 12.000

ΤΜΗΜΑ 3 ΕΜΒΑΔΟΥ 2,101 στρεμ. ΓΙΑ ΤΟ ΟΠΟΙΟ ΔΕΝ ΑΙΡΕΤΑΙ Η ΑΡ. 3398/9-11-98 ΑΠΟΦΑΣΗ Γ.Γ.Π.Π ΚΗΡΥΞΗΣ ΑΝΑΔΑΣΩΤΕΑΣ

Κλίμακα 1:5.000



Απόσπασμα Φ.Χ.Μελιγαλά
Κλίμακα 1:100.000
ΓΥΣ 1993

ΤΜΗΜΑ 1 ΕΜΒΑΔΟΥ 9,3 στρεμ. ΓΙΑ ΤΟ ΟΠΟΙΟ ΔΕΝ ΑΙΡΕΤΑΙ Η ΑΡ. 3398/9-11-98 ΑΠΟΦΑΣΗ Γ.Γ.Π.Π ΚΗΡΥΞΗΣ ΑΝΑΔΑΣΩΤΕΑΣ

Κλίμακα 1:5.000

ΣΥΝΤΕΤΑΓΜΕΝΕΣ ΚΟΡΥΦΩΝ				
ΚΟΡΥΦΗ	X	Y	I	316280
Α	316538	4115757	Κ	316280
Β	316520	4115731	Λ	316262
Γ	316481	4115733	Μ	316262
Δ	316456	4115734	Ν	316269
Ε	316389	4115724	Ξ	316334
Ζ	316372	4115739	Ο	316374
Η	316343	4115748	Π	316440
Θ	316287	4115760	Ρ	316496

13/7/2019
Αντίκληση στην αριθ. 137/63/2019 απόφαση Συντονιστή Αποκεντρωμένης Διοίκησης Πελοποννήσου Δι. Ελλάδας & Ιονίων. (Διεύθυνση Δασών Μεσσηνίας).

ΤΜΗΜΑ 2 ΕΜΒΑΔΟΥ 0,398 στρεμ. ΓΙΑ ΤΟ ΟΠΟΙΟ ΔΕΝ ΑΙΡΕΤΑΙ Η ΑΡ. 3398/9-11-98 ΑΠΟΦΑΣΗ Γ.Γ.Π.Π ΚΗΡΥΞΗΣ ΑΝΑΔΑΣΩΤΕΑΣ

Κλίμακα 1:5.000

ΣΥΝΤΕΤΑΓΜΕΝΕΣ ΚΟΡΥΦΩΝ		
ΚΟΡΥΦΗ	X	Y
1	315828	4114087
2	315832	4114092
3	315847	4114098
4	315856	4114101
5	315863	4114101
6	315867	4114098
7	315866	4114094
8	315860	4114085

Υπόμνημα
Αρ. 3398/9-11-98
απόφ. Αναδασωτέας

Υπόμνημα
Αρ. 1746/9-11-81
απόφ. Αναδασωτέας
Τμήμα 1 Εμβαδόν 2,600 στρ.

ΤΜΗΜΑ 4 ΕΜΒΑΔΟΥ 12,578 στρεμ. ΓΙΑ ΤΟ ΟΠΟΙΟ ΔΕΝ ΑΙΡΕΤΑΙ Η ΑΡ. 3398/9-11-98 ΑΠΟΦΑΣΗ Γ.Γ.Π.Π ΚΗΡΥΞΗΣ ΑΝΑΔΑΣΩΤΕΑΣ

Κλίμακα 1:5.000