



ΕΦΗΜΕΡΙΔΑ ΤΗΣ ΚΥΒΕΡΝΗΣΕΩΣ ΤΗΣ ΕΛΛΗΝΙΚΗΣ ΔΗΜΟΚΡΑΤΙΑΣ

22 Αυγούστου 2019

ΤΕΥΧΟΣ ΤΕΤΑΡΤΟ

Αρ. Φύλλου 462

ΠΕΡΙΕΧΟΜΕΝΑ

ΑΠΟΦΑΣΕΙΣ

- 1 Κήρυξη έκτασης ως αναδασωτέας συνολικού εμβαδού 246,25 τετρ. μέτρων, στη θέση «Κοψιά Λιοντάρι» της Δημοτικής Κοινότητας Αγίων Θεοδώρων του Δήμου Λουτρακίου - Περαχώρας - Αγίων Θεοδώρων Περιφερειακής Ενότητας Κορινθίας, λόγω εκχέρσωσης.
- 2 Εν μέρει ανάκληση της 801/6-5-1982 (ΦΕΚ 481/τΔ'/1982) απόφασης αναδάσωσης Νομάρχη Κεφ/νίας, όπως ισχύει σήμερα, για έκταση εμβαδού 1.277,11 τ.μ., λόγω πλάνης περί τα πραγματικά δεδομένα, που βρίσκεται στη θέση «Μπίδα» Ανδροελάτων Τοπικής Κοινότητας Ξενόπουλου, Δημοτικής Ενότητας Ελειού Πρόννων Δήμου Κεφαλονιάς Π.Ε. Κεφ/νιάς.
- 3 Κήρυξη ως αναδασωτέας έκτασης εμβαδού 909,96 τετρ. μέτρων, στη θέση «Σουριώνα» της Δημοτικής Κοινότητας Εξαμιλιών του Δήμου Κορινθίων, Περιφερειακής Ενότητας Κορινθίας, λόγω εκχέρσωσης.

ΑΠΟΦΑΣΕΙΣ

Αριθμ. 82381

(1)

Κήρυξη έκτασης ως αναδασωτέας συνολικού εμβαδού 246,25 τετρ. μέτρων, στη θέση "Κοψιά Λιοντάρι" της Δημοτικής Κοινότητας Αγίων Θεοδώρων του Δήμου Λουτρακίου - Περαχώρας - Αγίων Θεοδώρων Περιφερειακής Ενότητας Κορινθίας, λόγω εκχέρσωσης.

Ο ΣΥΝΤΟΝΙΣΤΗΣ ΑΠΟΚΕΝΤΡΩΜΕΝΗΣ ΔΙΟΙΚΗΣΗΣ
ΠΕΛΟΠΟΝΝΗΣΟΥ, ΔΥΤΙΚΗΣ ΕΛΛΑΔΑΣ ΚΑΙ ΙΟΝΙΟΥ

Έχοντας υπόψη:

1. Τις διατάξεις:

α) Του ν. 2503/1997 «Διοίκηση, οργάνωση, στελέχωση της Περιφέρειας, ρύθμιση θεμάτων για την Τοπική Αυτοδιοίκηση και άλλες διατάξεις».

β) Του ν. 3200/1955 «Περί διοικητικής αποκέντρωσης» όπως τροποποιήθηκε και συμπληρώθηκε με το ν.δ. 532/1970 και μεταγενέστερες διατάξεις.

γ) Των άρθρων 6 και 280 του ν. 3852/2010 (ΦΕΚ 87/Α'/7.6.2010) «Νέα αρχιτεκτονική της Αυτοδιοίκησης και της Αποκεντρωμένης Διοίκησης - Πρόγραμμα Καλλικράτης».

δ) Του π.δ. 139/2010 (ΦΕΚ 232/Α'/27.12.2010) «Οργανισμός της Αποκεντρωμένης Διοίκησης Πελοποννήσου - Δυτικής Ελλάδας και Ιονίου».

2. Την αριθμ. 40/29.12.2010 (ΦΕΚ 247/Α'/31.12.2010) πράξη του Υπουργικού Συμβουλίου, περί παύσης εκ του νόμου των Γενικών Γραμματέων των Περιφερειών και διορισμού Γενικών Γραμματέων στις Αποκεντρωμένες Διοικήσεις του Κράτους.

3. Τις διατάξεις των άρθρων 28 και 28Α του ν. 4325/2015 (ΦΕΚ 47/Α'/2015) "Εκδημοκρατισμός της Διοίκησης - Καταπολέμηση Γραφειοκρατίας και Ηλεκτρονική Διακυβέρνηση. Αποκατάσταση αδικιών και άλλες διατάξεις", αναφορικά με το διορισμό Συντονιστών στις Αποκεντρωμένες Διοικήσεις του Κράτους.

4. Την 15870/15.5.2017 απόφαση Υπ. Εσωτερικών (ΦΕΚ 250/Υ.Ο.Δ.Δ./2017), περί διορισμού Συντονιστή στην Αποκεντρωμένη Διοίκηση Πελοποννήσου - Δυτικής Ελλάδας και Ιονίου.

5. Τις διαταγές του Υπουργείου Γεωργίας: α) 160417/1180/8.7.1980, β) 182447/3049/24.8.1980.

6. Τις διατάξεις:

α) Της παρ. 1 άρθρου 24 και της παρ. 3 άρθρου 117 του Συντάγματος της χώρας μας.

β) Του ν. 998/1979 «Περί προστασίας των δασών και των δασικών εν γένει εκτάσεων της χώρας» και συγκεκριμένα των άρθρων 38 και 41, σε συνδυασμό με την παρ. 1 άρθρου 3 και τις παρ. 1γ και 1δ άρθρου 4 του ίδιου νόμου, όπως έχει τροποποιηθεί και ισχύει.

7. Την αριθμ. 74238/10.4.2019 πρόταση του Δασαρχείου Κορίνθου, μετά την από 4.4.2018 έκθεση αυτοψίας - φωτοερμηνείας του δασολόγου Βασιλείου Δελή, σύμφωνα με την οποία η αναφερόμενη στο θέμα έκταση με συνολικό εμβαδόν 246,25 τετρ. μέτρα (διακόσια σαράντα έξι τετρ. μέτρα και είκοσι πέντε εκατοστά τετρ. μέτρου), όπως αποτυπώνεται στο από 20.3.2019 συνημμένο τοπογραφικό διάγραμμα κλίμακας 1:250, που συνέταξε ο δασολόγος του Δασαρχείου Κορίνθου Βασίλειος Δελής και οριοθετείται με τη χρήση συντεταγμένων στο Ε.Γ.Σ.Α. '87, αποτελούμενη από τέσσερα (4) τμήματα επι-

φάνειας, συγκεκριμένα το τμήμα (1) που περιγράφεται με τα στοιχεία Ν, Ξ, Ο, Π, Ρ, Σ, Τ, Υ, Ν εμβαδού 193,73 τετρ. μέτρων, το τμήμα (2) που περιγράφεται με τα στοιχεία Φ, Χ, Ψ, Ω, Φ εμβαδού 1,69 τετρ. μέτρων, το τμήμα (3) που περιγράφεται με τα στοιχεία Α1, Β1, Γ, Δ, Α1 εμβαδού 3,39 τετρ. μέτρων και το τμήμα (4) που περιγράφεται με τα στοιχεία Α, Β, Β1, Α1, Δ, Ε, Ζ, Η, Θ, Ι, Κ, Λ, Μ, Α εμβαδού 47,44 τετρ. μέτρων, ενώ καλυπτόταν από δάσος Χαλεπίου πεύκης, με υπόροφο αειφυλλα πλατύφυλλα της περιοχής, με κανονική έως σύμπυκτη συγκρόμωση και εδαφοκάλυψη 100%, αποτελούσε ενιαίο σύνολο και οργανική ενότητα με το ευρύτερο δάσος της περιοχής, εκχερσώθηκε παράνομα το χρονικό διάστημα "1.8.2017 έως 3.12.2017" και συνεπώς επιβάλλεται η κήρυξη της ως αναδασωτέας, αποφασίζουμε:

Κηρύσσουμε ως αναδασωτέα την έκταση συνολικού εμβαδού 246,25 τετρ. μέτρων, στη θέση "Κοψιά Λιοντάρι" της Δημοτικής Κοινότητας Αγίων Θεοδώρων του Δήμου Λουτρακίου - Περαχώρας - Αγίων Θεοδώρων Περιφερειακής Ενότητας Κορινθίας, η οποία αποτελεί "δάσος" σύμφωνα με την παρ. 1 άρθρου 3 του ν. 998/1979, όπως τροποποιήθηκε και ισχύει, αποτυπώνεται στο από 20.3.2019 συνημμένο τοπογραφικό διάγραμμα κλίμακας 1:250, αποτελούμενη από τέσσερα (4) τμήματα επιφάνειας, συγκεκριμένα το τμήμα (1) εμβαδού 193,73 τετρ. μέτρων, το τμήμα (2) εμβαδού 1,69 τετρ. μέτρων, το τμήμα (3) εμβαδού 3,39 τετρ. μέτρων και το τμήμα (4) εμβαδού 47,44 τετρ. μέτρων, οριοθετείται αναλυτικά με τη χρήση συντεταγμένων στο Ε.Γ.Σ.Α. '87, ως εξής:

Τμήμα 1

| | | |
|-----------|-------------|--------------|
| Σημείο Ν: | X=421681.39 | Y=4201150.98 |
| " Ξ: | X=421682.57 | Y=4201167.56 |
| " Ο: | X=421682.06 | Y=4201187.64 |
| " Π: | X=421680.66 | Y=4201187.70 |
| " Ρ: | X=421680.79 | Y=4201169.01 |
| " Σ: | X=421672.72 | Y=4201162.38 |
| " Τ: | X=421671.81 | Y=4201155.06 |
| " Υ: | X=421672.65 | Y=4201147.22 |

Τμήμα 2

| | | |
|-----------|-------------|--------------|
| Σημείο Φ: | X=421678.89 | Y=4201169.41 |
| " Χ: | X=421680.19 | Y=4201169.44 |
| " Ψ: | X=421680.16 | Y=4201170.74 |
| " Ω: | X=421678.86 | Y=4201170.71 |

Τμήμα 3

| | | |
|------------|-------------|--------------|
| Σημείο Α1: | X=421691.47 | Y=4201201.53 |
| " Β1: | X=421695.06 | Y=4201202.69 |
| " Γ: | X=421694.74 | Y=4201203.53 |
| " Δ: | X=421691.12 | Y=4201202.35 |

Τμήμα 4

| | | |
|----------|---------------|--------------|
| Σημείο Α | X=421682.23 | Y=4201198.53 |
| " Β | : X=421696.39 | Y=4201199.19 |
| " Β1 | : X=421695.06 | Y=4201202.69 |
| " Α1 | : X=421691.47 | Y=4201201.53 |
| " Δ | : X=421691.12 | Y=4201202.35 |
| " Ε | : X=421690.65 | Y=4201203.46 |
| " Ζ | : X=421689.42 | Y=4201203.06 |
| " Η | X=421689.29 | Y=4201203.23 |
| " Θ | X=421684.34 | Y=4201201.65 |
| " Ι | X=421684.13 | Y=4201202.42 |
| " Κ | : X=421683.46 | Y=4201202.21 |
| " Λ: | X=421683.67 | Y=4201201.44 |
| " Μ: | X=421681.76 | Y=4201200.83 |

και συνορεύει:

ΒΟΡΕΙΑ: Με δάσος.

ΝΟΤΙΑ: Με δάσος και μη δασική έκταση.

ΑΝΑΤΟΛΙΚΑ: Με δάσος και μη δασική έκταση.

ΔΥΤΙΚΑ: Με δάσος,

όπως φαίνεται και στο ως άνω τοπογραφικό διάγραμμα, που συνέταξε ο δασολόγος του Δασαρχείου Κορίνθου Βασίλειος Δελής και θεώρησε ο Δασάρχης, με σκοπό την επανεγκατάσταση με φυσική ή τεχνητή αναγέννηση της δασικής βλάστησης, όπου αυτή καταστράφηκε από την εκχέρσωση.

Από τις διατάξεις της απόφασης αυτής δεν προκαλείται δαπάνη σε βάρος του κρατικού προϋπολογισμού.

Κατά της παρούσας απόφασης, σύμφωνα με τις διατάξεις της παρ. 1 άρθρου 47 του ν. 3900/2010, όπως τροποποίησε το άρθρο 1 του ν. 702/1977, επιτρέπεται προσφυγή από οποιονδήποτε έχει έννομο συμφέρον, ενώπιον του (αρμοδίου) τριμελούς Διοικητικού Εφετείου, εντός εξήντα ημερών από την επομένη της δημοσίευσής ή κοινοποίησής αυτής.

Η απόφαση αυτή να δημοσιευθεί στην Εφημερίδα της Κυβερνήσεως.

Πάτρα, 17 Ιουλίου 2019

Ο Συντονιστής Αποκεντρωμένης Διοίκησης

ΝΙΚΟΛΑΟΣ ΠΑΠΑΘΕΟΔΩΡΟΥ

Αριθμ. οικ. 160882 (2)

Εν μέρει ανάκληση της 801/6-5-1982 (ΦΕΚ 481/τ.Δ'/1982) απόφασης αναδάσωσης Νομάρχη Κεφ/νιάς, όπως ισχύει σήμερα, για έκταση εμβαδού 1.277,11 τ.μ., λόγω πλάνης περί τα πραγματικά δεδομένα, που βρίσκεται στη θέση «Μπίδα» Ανδρεολάτων Τοπικής Κοινότητας Ξενόπουλου, Δημοτικής Ενότητας Ελειού Πρόννων Δήμου Κεφαλονιάς Π.Ε. Κεφ/νιάς.

Ο ΣΥΝΤΟΝΙΣΤΗΣ ΑΠΟΚΕΝΤΡΩΜΕΝΗΣ ΔΙΟΙΚΗΣΗΣ ΠΕΛΟΠΟΝΝΗΣΟΥ, ΔΥΤΙΚΗΣ ΕΛΛΑΔΑΣ ΚΑΙ ΙΟΝΙΟΥ

Έχοντας υπόψη:

1. Τις διατάξεις των άρθρων 24 παρ.1 και 117 παρ. 3 του Συντάγματος.

2. Τις διατάξεις της παρ. 4 του άρθρου 44 του ν. 998/1979 (ΦΕΚ 289/τ.Α'/1979) «περί προστασίας δασών και δασικών εν γένει εκτάσεων της χώρας» όπως έχει αντικατασταθεί με την παρ. 3 του άρθρου 35 του ν. 4280/2014 (ΦΕΚ 159/τ.Α'/8-8-2014) «Περιβαλλοντική αναβάθμιση και ιδιωτική πολεοδομηση-Βιώσιμη ανάπτυξη οικισμών Ρυθμίσεις δασικής νομοθεσίας και άλλες διατάξεις».

3. Τις δ/ξεις του άρθρου 90 του π.δ. 63./2005 (ΦΕΚ 98/τ.Α'/2005) «Κωδικοποίηση νομοθεσίας για την Κυβέρνηση και τα κυβερνητικά όργανα».

4. Τις διατάξεις των άρθρων 6 και 280 του ν. 3852/2010 (ΦΕΚ 87/Α'/7-6-2010) «Νέα Αρχιτεκτονική της Αυτοδιοίκησης και της Αποκεντρωμένης Διοίκησης-Πρόγραμμα Καλλικράτης»

5. Τις διατάξεις του π.δ. 139/2010 (ΦΕΚ 232/Α'/27-12-2010) «Οργανισμός της Αποκεντρωμένης Διοίκησης Πελοποννήσου, Δυτικής Ελλάδας και Ιονίου».

6. Τα αριθμ.28 και 28Α του ν. 4325/2015 (ΦΕΚ Α'47) «Εκδημοκρατισμός της Διοίκησης - Καταπολέμηση Γραφειοκρατίας και Ηλεκτρονική Διακυβέρνηση Αποκατάσταση αδικιών και άλλες διατάξεις».

7. Τις διαταγές του Υπουργείου Γεωργίας με αριθμ. α) 160417/1180/8-7-1980, β) 182447/3049/24-9-1980, γ) 168692/3318/5-10-1981, δ) 85144/1468/9-9-1992, ε) 60284/365/26-1-1994, στ) οικ. 105204/2793/31-7-2002, ζ) την αριθμ. 158/1978 γνωμοδότηση του Νομικού Συμβουλίου του Κράτους.

8. Την 15870/15-5-2017 απόφαση του Υπουργού Εσωτερικών περί διορισμού του Νικολάου Παπαθεοδώρου του Αγγελάκη ως Συντονιστή της Αποκεντρωμένης Διοίκησης Πελοποννήσου, Δυτικής Ελλάδας και Ιονίου (ΦΕΚ τ. Υ.Ο.Δ.Δ.250/26-5-2107).

9. Την 801/6-5-1982 (ΦΕΚ 481/τ.Δ'/1982) απόφαση αναδάσωσης Νομάρχη Κεφ/νιάς με την οποία κηρύχθηκε ως αναδασωτέα, λόγω πυρκαγιάς, έκταση εμβαδού 1921 τ.μ.

10. Την αριθμ. 246870/6-11-2018 και αριθμ. 251742/12-11-2018 αιτήσεις του Αγγελάτου Άγγελου του Διονυσίου, προς την Δ/νση Δασών Κεφ/νιάς «περί χαρακτηρισμού έκτασης» με την σχετική αριθμ. 81360/11-4-2019 απάντηση χαρακτηρισμού Δ/νσης Δασών Κεφ/νιάς.

11. Την αριθμ. 81338/11-4-2019 έκθεση αυτοψίας-εισήγησης της δασολόγου Αλεξανδροπούλου Γεωργίας προς την Δ/νση Δασών Κεφ/νιάς, σύμφωνα με την οποία, για την έκταση εμβαδού 1.277,11 τ.μ, που βρίσκεται στη θέση «Μπίδα» Ανδρεολάτων Τοπικής Κοινότητας Ξενόπουλου, Δημοτικής Ενότητας Ελειού Πρόννων Δήμου Κεφαλονιάς Π.Ε. Κεφ/νιάς, απαιτείται εν μέρει ανάκληση της 801/6-5-1982 (ΦΕΚ 481/τ.Δ'/1982) απόφασης Νομάρχη Κεφ/νιάς, όπως ισχύει σήμερα, επειδή δεν είχε δασική μορφή και κατά πλάνη κηρύχθηκε ως αναδασωτέα με την ανωτέρω απόφαση.

12. Την αριθμ. 81375/11-4-2019 δ/γή Δ/νσης Δασών Κεφ/νιάς για την σύνταξη της παρούσας.

13. Την αριθμ. οικ. 113987/23-5-2019 εισήγηση της Δ/νσης Δασών Κεφ/νιάς προς τον Συντονιστή Α.Δ.Π.Δ.Ε.Ι περί εν μέρει ανάκληση της αριθμ. 801/6-5-1982 (ΦΕΚ 481/τ.Δ'/1982) απόφασης αναδάσωσης Νομάρχη Κεφ/νιάς όπως ισχύει σήμερα, για έκταση εμβαδού 1.277,11 τ.μ., λόγω πλάνης περί τα πραγματικά δεδομένα, αποφασίζουμε:

Ανακαλούμε εν μέρει την 801/6-5-1982 (ΦΕΚ 481/τ.Δ'/1982) απόφαση αναδάσωσης Νομάρχη Κεφ/νιάς όπως ισχύει σήμερα, για την έκταση εμβαδού 1.277,11 τ.μ, η οποία βρίσκεται στη θέση «Μπίδα» Ανδρεολάτων Τοπικής Κοινότητας Ξενόπουλου, Δημοτικής Ενότητας Ελειού Πρόννων, Δήμου Κεφαλονιάς Π.Ε. Κεφ/νιάς, επειδή δεν είχε δασική μορφή και κατά πλάνη περί τα πραγματικά δεδομένα κηρύχθηκε αναδασωτέα με την ανωτέρω απόφαση.

Η ανωτέρω έκταση περιγράφεται με διαγράμμιση στο συνημμένο τοπογραφικό διάγραμμα κλίμακας. 1:5000 με αριθμ. 6135/3 και έχει όρια:

Ανατολικά: Με δασωμένη έκταση

Δυτικά: Με δρόμο

Βόρεια: Με δασωμένη έκταση

Νότια: Με δασωμένη έκταση και δρόμο


Από την εφαρμογή των κανονιστικών διατάξεων της απόφασης αυτής δεν προκαλείται δαπάνη σε βάρος του κρατικού προϋπολογισμού σύμφωνα με το άρθρο 90 του π.δ. 63/2005 «Κωδικοποίηση νομοθεσίας για την Κυβέρνηση και τα κυβερνητικά όργανα» (ΦΕΚ 98/τ.Α'/2005).

Η απόφαση αυτή να δημοσιευθεί στην Εφημερίδα της Κυβερνήσεως.

Πάτρα, 23 Ιουλίου 2019

Ο Συντονιστής Αποκεντρωμένης Διοίκησης

ΝΙΚΟΛΑΟΣ ΠΑΠΑΘΕΟΔΩΡΟΥ

| | | | | | | | | | | | | | | | | | | | | | | | | | | | | | | | | | | | | | | | |
|--------------------------------------------------------------------------------------------------------------------------------------------------------------------------------------------------------------------------------------------------------------------------------------------------------------------------------------------------------------------------------------------------------------------------------------------------------------------------------------------------------------------------------------------------------------------------------------------------------------------------------------------------------------------------------------------------------------------------------------------------------------------------------------------------------------------------------------------------------------------------------------------------------------------------------------------------------------------------------------------------------------------------------------------------------------------------------------------------------------------------------------------------------------------------------------------------------------------------------------------------------------------------------------------------------------------------------------------------------------------------------------------------------------------------------------------------------------------------------------------------------------------------------------------------------------------------------------------------------------------------------------------------------------------------------------|----------------------------------------------------------------------------------------------------------------------------------------------------------------------------------------------------------------------------------------------------------------------------------------------------------------------------------------------------------------------------------------------------------------------------------------------------------------------------------------------------------------------------------------------------------------------------------------------------------------------------|-----------------------------------------------------------------------------------------------------------------------------|---------------------------------------------------------------------------------------------------------------------------------|---------------------------------------------------------------------------------------------------------------------------|---------------------------|---------------------------|---------------------------|---------------------------|---------------------------|---------------------------|---------------------------|---------------------------|---------------------------|---------------------------|---------------------------|---------------------------|---------------------------|---------------------------|---------------------------|---------------------------|---------------------------|---------------------------|---------------------------|---------------------------|---------------------------|---------------------------|---------------------------|---------------------------|---------------------------|---------------------------|---------------------------|---------------------------|---------------------------|---------------------------|---------------------------|---------------------------|---------------------------|---------------------------|---------------------------------------------------------------------------------------------------------------------------------------------------------------------------------------------------------------------------------------------------------------------------------------------------------------------------------------------------------------------------------------------------------------------------------------------------------------------------------------------------------------------------------------------------------|
| <p>ΕΛΛΗΝΙΚΗ ΔΗΜΟΚΡΑΤΙΑ ΑΠΟΚΕΝΤΡΩΜΕΝΗ ΔΙΟΙΚΗΣΗ ΠΕΛ/ΝΗΣΟΥ-ΔΥΤΙΚΗΣ ΕΛΛΑΔΟΣ & ΙΟΝΙΟΥ ΓΕΝΙΚΗ ΔΙΕΥΘΥΝΣΗ ΔΑΣΩΝ & ΑΓΡΟΤΙΚΩΝ ΥΠΟΘΕΣΕΩΝ Δ/ΝΣΗ ΣΥΝΤΟΝΙΣΜΟΥ & ΕΠΙΘΕΩΡΗΣΗΣ ΔΑΣΩΝ Δ/ΝΣΗ ΔΑΣΩΝ ΚΕΦ/ΝΙΑΣ</p> | <p style="text-align: right;">Ανήκει στην αριθμ. : 160882 / 23-07-19</p> <p>Απόφαση Συντονιστή Α.Δ.Π.Δ.Ε.Λ. &Ι.</p> <p>ΑΠΟΣΠΑΣΜΑ ΧΑΡΤΗ Γ.Υ.Σ. 6135/3 ΔΗΜΟΣ : Κεφαλονιάς Θέση «Μπίδα» Ανδρεολάτων Τοπικής Κοινότητας Ξερόπουλου, Δημοτικής Ενότητας Ελειού Πρόνων</p> | | | | | | | | | | | | | | | | | | | | | | | | | | | | | | | | | | | | | | |
| <p>ΠΙΝΑΚΑΣ ΣΥΝΤΕΤΑΓΜΕΝΩΝ ΕΓΣΑ</p> <table style="width: 100%; border-collapse: collapse;"> <tr><td style="width: 50%;">212762.4680, 4227192.7150</td><td style="width: 50%;">212767.3250, 4227188.5370</td></tr> <tr><td>212772.8810, 4227183.5550</td><td>212778.0580, 4227180.3420</td></tr> <tr><td>212782.1600, 4227180.0090</td><td>212785.6490, 4227181.9710</td></tr> <tr><td>212789.2640, 4227183.2230</td><td>212792.2930, 4227182.2610</td></tr> <tr><td>212796.7200, 4227180.0370</td><td>212799.3090, 4227175.3090</td></tr> <tr><td>212801.3570, 4227171.8760</td><td>212805.8020, 4227167.9620</td></tr> <tr><td>212809.7800, 4227164.1720</td><td>212813.1150, 4227159.9720</td></tr> <tr><td>212815.1640, 4227155.5570</td><td>212812.1460, 4227153.1170</td></tr> <tr><td>212811.4040, 4227150.8650</td><td>212809.4280, 4227149.1690</td></tr> <tr><td>212807.8810, 4227146.4640</td><td>212805.3200, 4227143.3450</td></tr> <tr><td>212803.8120, 4227139.8930</td><td>212803.1430, 4227135.9880</td></tr> <tr><td>212803.4010, 4227133.3180</td><td>212804.2540, 4227130.6880</td></tr> <tr><td>212804.9570, 4227128.3600</td><td>212798.5830, 4227135.6360</td></tr> <tr><td>212793.5750, 4227140.0580</td><td>212788.0510, 4227146.3300</td></tr> <tr><td>212784.6430, 4227150.3470</td><td>212780.9990, 4227155.7860</td></tr> <tr><td>212777.5240, 4227160.7800</td><td>212775.0670, 4227164.8980</td></tr> <tr><td>212772.9980, 4227169.4280</td><td>212770.3660, 4227174.6410</td></tr> <tr><td>212767.0640, 4227179.4020</td><td>212764.3230, 4227185.1330</td></tr> <tr><td>212761.5260, 4227192.0320</td><td>212760.0120, 4227194.5130</td></tr> </table> | 212762.4680, 4227192.7150 | 212767.3250, 4227188.5370 | 212772.8810, 4227183.5550 | 212778.0580, 4227180.3420 | 212782.1600, 4227180.0090 | 212785.6490, 4227181.9710 | 212789.2640, 4227183.2230 | 212792.2930, 4227182.2610 | 212796.7200, 4227180.0370 | 212799.3090, 4227175.3090 | 212801.3570, 4227171.8760 | 212805.8020, 4227167.9620 | 212809.7800, 4227164.1720 | 212813.1150, 4227159.9720 | 212815.1640, 4227155.5570 | 212812.1460, 4227153.1170 | 212811.4040, 4227150.8650 | 212809.4280, 4227149.1690 | 212807.8810, 4227146.4640 | 212805.3200, 4227143.3450 | 212803.8120, 4227139.8930 | 212803.1430, 4227135.9880 | 212803.4010, 4227133.3180 | 212804.2540, 4227130.6880 | 212804.9570, 4227128.3600 | 212798.5830, 4227135.6360 | 212793.5750, 4227140.0580 | 212788.0510, 4227146.3300 | 212784.6430, 4227150.3470 | 212780.9990, 4227155.7860 | 212777.5240, 4227160.7800 | 212775.0670, 4227164.8980 | 212772.9980, 4227169.4280 | 212770.3660, 4227174.6410 | 212767.0640, 4227179.4020 | 212764.3230, 4227185.1330 | 212761.5260, 4227192.0320 | 212760.0120, 4227194.5130 | <p>ΚΛΙΜΑΚΑ : 1 : 5.000</p>  <p>ΥΠΟΜΝΗΜΑ : Όρια έκτασης εμβαδού 1.277,11 τ.μ., που ανακαλείται εν μέρει η αριθμ. 801/6-5-1982 (ΦΕΚ Τ/Δ 481/1982) Απόφαση αναδάσωσης Νομάρχης Κεφ/νίας, λόγω πλάνης περί τα πραγματικά δεδομένα.</p> |
| 212762.4680, 4227192.7150 | 212767.3250, 4227188.5370 | | | | | | | | | | | | | | | | | | | | | | | | | | | | | | | | | | | | | | |
| 212772.8810, 4227183.5550 | 212778.0580, 4227180.3420 | | | | | | | | | | | | | | | | | | | | | | | | | | | | | | | | | | | | | | |
| 212782.1600, 4227180.0090 | 212785.6490, 4227181.9710 | | | | | | | | | | | | | | | | | | | | | | | | | | | | | | | | | | | | | | |
| 212789.2640, 4227183.2230 | 212792.2930, 4227182.2610 | | | | | | | | | | | | | | | | | | | | | | | | | | | | | | | | | | | | | | |
| 212796.7200, 4227180.0370 | 212799.3090, 4227175.3090 | | | | | | | | | | | | | | | | | | | | | | | | | | | | | | | | | | | | | | |
| 212801.3570, 4227171.8760 | 212805.8020, 4227167.9620 | | | | | | | | | | | | | | | | | | | | | | | | | | | | | | | | | | | | | | |
| 212809.7800, 4227164.1720 | 212813.1150, 4227159.9720 | | | | | | | | | | | | | | | | | | | | | | | | | | | | | | | | | | | | | | |
| 212815.1640, 4227155.5570 | 212812.1460, 4227153.1170 | | | | | | | | | | | | | | | | | | | | | | | | | | | | | | | | | | | | | | |
| 212811.4040, 4227150.8650 | 212809.4280, 4227149.1690 | | | | | | | | | | | | | | | | | | | | | | | | | | | | | | | | | | | | | | |
| 212807.8810, 4227146.4640 | 212805.3200, 4227143.3450 | | | | | | | | | | | | | | | | | | | | | | | | | | | | | | | | | | | | | | |
| 212803.8120, 4227139.8930 | 212803.1430, 4227135.9880 | | | | | | | | | | | | | | | | | | | | | | | | | | | | | | | | | | | | | | |
| 212803.4010, 4227133.3180 | 212804.2540, 4227130.6880 | | | | | | | | | | | | | | | | | | | | | | | | | | | | | | | | | | | | | | |
| 212804.9570, 4227128.3600 | 212798.5830, 4227135.6360 | | | | | | | | | | | | | | | | | | | | | | | | | | | | | | | | | | | | | | |
| 212793.5750, 4227140.0580 | 212788.0510, 4227146.3300 | | | | | | | | | | | | | | | | | | | | | | | | | | | | | | | | | | | | | | |
| 212784.6430, 4227150.3470 | 212780.9990, 4227155.7860 | | | | | | | | | | | | | | | | | | | | | | | | | | | | | | | | | | | | | | |
| 212777.5240, 4227160.7800 | 212775.0670, 4227164.8980 | | | | | | | | | | | | | | | | | | | | | | | | | | | | | | | | | | | | | | |
| 212772.9980, 4227169.4280 | 212770.3660, 4227174.6410 | | | | | | | | | | | | | | | | | | | | | | | | | | | | | | | | | | | | | | |
| 212767.0640, 4227179.4020 | 212764.3230, 4227185.1330 | | | | | | | | | | | | | | | | | | | | | | | | | | | | | | | | | | | | | | |
| 212761.5260, 4227192.0320 | 212760.0120, 4227194.5130 | | | | | | | | | | | | | | | | | | | | | | | | | | | | | | | | | | | | | | |
| <p>Αργοστόλι 23 -5 -2019</p> <p style="text-align: center;">- Η - ΣΥΝΤΑΚΤΡΙΑ</p> <p>Ντε-Ροζάρια Φραγκίσκα ΔΑΣΟΠΟΝΟΣ</p> | <table style="width: 100%; border-collapse: collapse;"> <tr> <td style="width: 33%; text-align: center;"> <p>ΘΕΩΡΗΘΗΚΕ Αργοστόλι 23 - 5 -2019</p> <p>Με Εντολή Συντονιστή Η Δ/ΝΤΡΙΑ ΔΑΣΩΝ</p> <p>ΛΥΤΡΑ ΑΝΝΑ ΔΑΣΟΛΟΓΟΣ</p> </td> <td style="width: 33%; text-align: center;"> <p>ΘΕΩΡΗΘΗΚΕ Πάτρα 23-7-2019</p> <p>Ο ΓΕΝΙΚΟΣ ΔΙΟΙΚΗΤΗΣ Α.Δ.Π.Δ.Ε.Λ. &Ι.</p> <p>ΜΠΑΚΟΥΛΑΦΟΥΛΟΣ Ν. ΔΑΣΟΛΟΓΟΣ</p> </td> <td style="width: 33%; text-align: center;"> <p>ΘΕΩΡΗΘΗΚΕ Πάτρα... 23-7-2019...</p> <p>Ο ΣΥΝΤΟΝΙΣΤΗΣ ΑΠΟΚΕΝΤΡΩΜΕΝΗΣ ΔΙΟΙΚΗΣΗΣ</p> <p>ΝΙΚΟΛΑΟΣ ΠΑΠΑΘΕΟΔΩΡΟΥ</p> </td> </tr> </table> | <p>ΘΕΩΡΗΘΗΚΕ Αργοστόλι 23 - 5 -2019</p> <p>Με Εντολή Συντονιστή Η Δ/ΝΤΡΙΑ ΔΑΣΩΝ</p> <p>ΛΥΤΡΑ ΑΝΝΑ ΔΑΣΟΛΟΓΟΣ</p> | <p>ΘΕΩΡΗΘΗΚΕ Πάτρα 23-7-2019</p> <p>Ο ΓΕΝΙΚΟΣ ΔΙΟΙΚΗΤΗΣ Α.Δ.Π.Δ.Ε.Λ. &Ι.</p> <p>ΜΠΑΚΟΥΛΑΦΟΥΛΟΣ Ν. ΔΑΣΟΛΟΓΟΣ</p> | <p>ΘΕΩΡΗΘΗΚΕ Πάτρα... 23-7-2019...</p> <p>Ο ΣΥΝΤΟΝΙΣΤΗΣ ΑΠΟΚΕΝΤΡΩΜΕΝΗΣ ΔΙΟΙΚΗΣΗΣ</p> <p>ΝΙΚΟΛΑΟΣ ΠΑΠΑΘΕΟΔΩΡΟΥ</p> | | | | | | | | | | | | | | | | | | | | | | | | | | | | | | | | | | | |
| <p>ΘΕΩΡΗΘΗΚΕ Αργοστόλι 23 - 5 -2019</p> <p>Με Εντολή Συντονιστή Η Δ/ΝΤΡΙΑ ΔΑΣΩΝ</p> <p>ΛΥΤΡΑ ΑΝΝΑ ΔΑΣΟΛΟΓΟΣ</p> | <p>ΘΕΩΡΗΘΗΚΕ Πάτρα 23-7-2019</p> <p>Ο ΓΕΝΙΚΟΣ ΔΙΟΙΚΗΤΗΣ Α.Δ.Π.Δ.Ε.Λ. &Ι.</p> <p>ΜΠΑΚΟΥΛΑΦΟΥΛΟΣ Ν. ΔΑΣΟΛΟΓΟΣ</p> | <p>ΘΕΩΡΗΘΗΚΕ Πάτρα... 23-7-2019...</p> <p>Ο ΣΥΝΤΟΝΙΣΤΗΣ ΑΠΟΚΕΝΤΡΩΜΕΝΗΣ ΔΙΟΙΚΗΣΗΣ</p> <p>ΝΙΚΟΛΑΟΣ ΠΑΠΑΘΕΟΔΩΡΟΥ</p> | | | | | | | | | | | | | | | | | | | | | | | | | | | | | | | | | | | | | |

ΕΘΝΙΚΟ ΤΥΠΟΓΡΑΦΕΙΟ
 Για τεχνικούς λόγους στο σχεδιάγραμμα,
 από το ηλεκτρονικό αρχείο, έγινε
 σμίκρυνση κατά ποσοστό **97%**

Αριθμ. 96196 (3)

Κήρυξη ως αναδασωτέας έκτασης εμβαδού 909,96 τετρ. μέτρων, στη θέση "Σουριώνα" της Δημοτικής Κοινότητας Εξαμιλίων του Δήμου Κορινθίων, Περιφερειακής Ενότητας Κορινθίας, λόγω εκχέρσωσης.

Ο ΣΥΝΤΟΝΙΣΤΗΣ ΑΠΟΚΕΝΤΡΩΜΕΝΗΣ ΔΙΟΙΚΗΣΗΣ ΠΕΛΟΠΟΝΝΗΣΟΥ, ΔΥΤΙΚΗΣ ΕΛΛΑΔΑΣ ΚΑΙ ΙΟΝΙΟΥ

Έχοντας υπόψη:

1. Τις διατάξεις :

α) Του ν. 2503/1997 «Διοίκηση, οργάνωση, στελέχωση της Περιφέρειας, ρύθμιση θεμάτων για την Τοπική Αυτοδιοίκηση και άλλες διατάξεις».

β) Του ν. 3200/1955 «Περί διοικητικής αποκέντρωσης» όπως τροποποιήθηκε και συμπληρώθηκε με το ν.δ. 532/1970 και μεταγενέστερες διατάξεις.

γ) Των άρθρων 6 και 280 του ν. 3852/2010 (ΦΕΚ 87/Α' / 7.6.2010) «Νέα αρχιτεκτονική της Αυτοδιοίκησης και της Αποκεντρωμένης Διοίκησης - Πρόγραμμα Καλλικράτης».

δ) Του π.δ. 139/2010 (ΦΕΚ 232/Α' / 27.12.2010) «Οργανισμός της Αποκεντρωμένης Διοίκησης Πελοποννήσου - Δυτικής Ελλάδας και Ιονίου».

2. Την αριθμ. 40/29.12.2010 (ΦΕΚ 247/Α' / 31.12.2010) πράξη του Υπουργικού Συμβουλίου περί παύσης εκ του νόμου των Γενικών Γραμματέων των Περιφερειών και διορισμού Γενικών Γραμματέων στις Αποκεντρωμένες Διοικήσεις του Κράτους.

3. Τις διατάξεις των άρθρων 28 και 28Α του ν. 4325/2015 (ΦΕΚ 47/Α' / 2015) "Εκδημοκρατισμός της Διοίκησης - Καταπολέμηση Γραφειοκρατίας και Ηλεκτρονική Διακυβέρνηση. Αποκατάσταση αδικιών και άλλες διατάξεις", αναφορικά με το διορισμό Συντονιστών στις Αποκεντρωμένες Διοικήσεις του Κράτους.

4. Την 15870/15.5.2017 απόφαση Υπ. Εσωτερικών (ΦΕΚ 250/Υ.Ο.Δ.Δ./2017), περί διορισμού Συντονιστή στην Αποκεντρωμένη Διοίκηση Πελοποννήσου, Δυτικής Ελλάδας και Ιονίου.

5. Τις διαταγές του Υπουργείου Γεωργίας: α) 160417/1180/8.7.1980, β) 182447/3049/24.8.1980.

6. Τις διατάξεις:

α) Της παρ. 1 άρθρου 24 και της παρ. 3 άρθρου 117 του Συντάγματος της χώρας μας.

β) Του ν. 998/1979 «Περί προστασίας των δασών και των δασικών εν γένει εκτάσεων της χώρας» και συγκεκριμένα των άρθρων 38 και 41, σε συνδυασμό με την παρ. 1 άρθρου 3 του ίδιου νόμου.

7. Την αριθμ. 192047π.ε./11.4.2019 πρόταση του Δασαρχείου Κορίνθου, μετά την από 10.9.2018 αναφορά - έκθεση φωτοερμηνείας του δασολόγου Ιωάννη Ηλιού, σύμφωνα με την οποία η αναφερόμενη στο θέμα έκταση με εμβαδόν 909,96 τετρ. μέτρα (εννιακόσια εννέα τετρ. μέτρα και ενενήντα έξι εκατοστά τετρ. μέτρου), όπως αυτή αποτυπώνεται με τα στοιχεία 1, 2, 3, 4, 5, 6, 7, 8, 9, 10, 1 στο από 10.9.2018 συνημμένο τοπογραφικό διάγραμμα κλίμακας 1:1.000, εντοπίζεται επί αυτού σε απόσπασμα του φύλλου χάρτη "Κόρινθος" της ΓΥΣ, με

κλίμακα 1:50.000 και οριοθετείται με τη χρήση συντεταγμένων στο Ε.Γ.Σ.Α. '87, έχει χαρακτηριστεί ως "δάσος" σύμφωνα με την αριθμ. 6752/2001 πράξη χαρακτηρισμού του Δασαρχείου Κορίνθου και ενώ καλυπτόταν από δάσος Χαλεπίου πεύκης και αείφυλλων σκληρόφυλλων (κυρίως πρίνο και σχίνο), με σύμπυκνη συγκρόμωση, εκχερσώθηκε παράνομα, το χρονικό διάστημα "Αύγουστο - Δεκέμβριο έτους 2016" και συνεπώς επιβάλλεται η κήρυξή της ως αναδασωτέας, αποφασίζουμε:

Κηρύσσουμε ως αναδασωτέα τη δημόσια έκταση εμβαδού 909,96 τετρ. μέτρων, στη θέση "Σουριώνα" της Δημοτικής Κοινότητας Εξαμιλίων του Δήμου Κορινθίων, Περιφερειακής Ενότητας Κορινθίας, η οποία αποτελεί "δάσος" (παρ. 1 άρθρου 3 του ν. 998/1979), αποτυπώνεται ως τμήμα επιφάνειας (1) στο από 10.9.2018 συνημμένο τοπογραφικό διάγραμμα κλίμακας 1:1.000, εντοπίζεται επί αυτού σε απόσπασμα του φύλλου χάρτη "Κόρινθος" της ΓΥΣ, με κλίμακα 1:50.000, οριοθετείται αναλυτικά με τη χρήση συντεταγμένων στο Ε.Γ.Σ.Α. '87, ως εξής:

| | | |
|------------|-------------|--------------|
| Σημείο 1 : | X=405608.00 | Y=4192658.00 |
| " 2 : | X=405618.00 | Y=4192659.00 |
| " 3 : | X=405621.74 | Y=4192673.14 |
| " 4 : | X=405630.23 | Y=4192674.32 |
| " 5 : | X=405630.35 | Y=4192670.34 |
| " 6 : | X=405626.05 | Y=4192655.63 |
| " 7 : | X=405618.60 | Y=4192644.74 |
| " 8 : | X=405597.89 | Y=4192635.13 |
| " 9 : | X=405580.23 | Y=4192631.13 |
| " 10 : | X=405572.71 | Y=4192642.75 |

και συνορεύει :

ΒΟΡΕΙΑ : Με δάσος.

ΝΟΤΙΑ : Με μη δασική έκταση.

ΑΝΑΤΟΛΙΚΑ : Με εκχερσωμένη έκταση.

ΔΥΤΙΚΑ : Με δάσος,

όπως αναλυτικά φαίνεται και στο ως άνω τοπογραφικό διάγραμμα, που συνέταξε ο δασολόγος του Δασαρχείου Κορίνθου Ιωάννης Ηλιού και θεώρησε ο Δασάρχης, με σκοπό την επανεγκατάσταση με φυσική ή τεχνητή αναγέννηση της δασικής βλάστησης που καταστράφηκε από την εκχέρσωση.

Από τις διατάξεις της απόφασης αυτής δεν προκαλείται δαπάνη σε βάρος του κρατικού προϋπολογισμού.

Κατά της παρούσας απόφασης, σύμφωνα με τις διατάξεις της παρ. 1 άρθρου 47 του ν. 3900/2010, όπως τροποποίησε το άρθρο 1 του ν. 702/1977, επιτρέπεται προσφυγή από οποιονδήποτε έχει έννομο συμφέρον, ενώπιον του (αρμοδίου) τριμελούς Διοικητικού Εφετείου, εντός εξήντα ημερών από την επομένη της δημοσίευσής ή κοινοποίησής αυτής.

Η απόφαση αυτή να δημοσιευθεί στην Εφημερίδα της Κυβερνήσεως.

Πάτρα, 17 Ιουλίου 2019

Ο Συντονιστής Αποκεντρωμένης Διοίκησης

ΝΙΚΟΛΑΟΣ ΠΑΠΑΘΕΟΔΩΡΟΥ

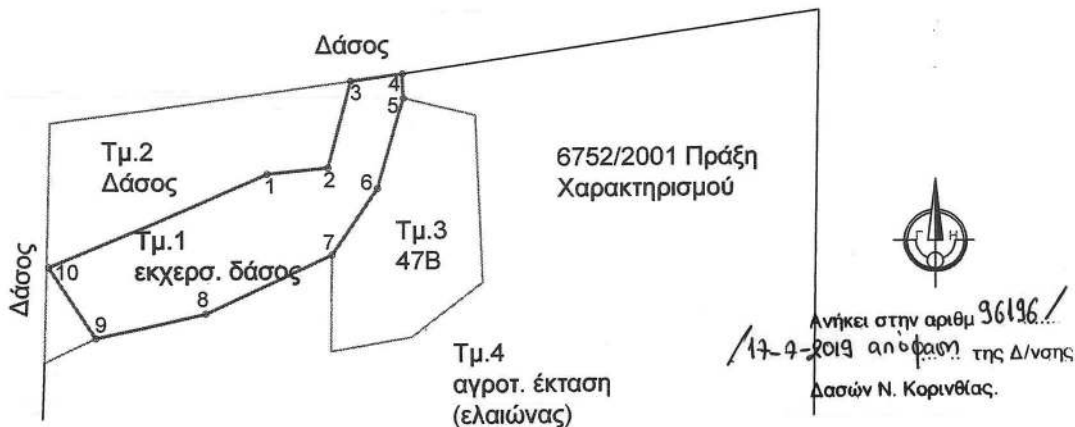
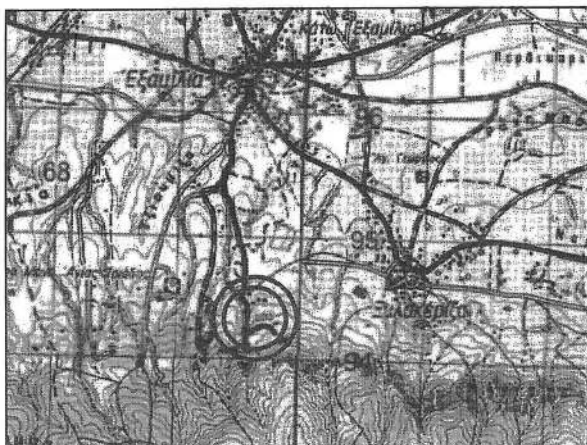
Τοπογραφικό διάγραμμα

Δημόσιου Δάσους στη θέση "Σουριώνα" ΔΚ Εξαμιλίων του Δήμου Κορινθίων, υπό στοιχεία 1,2,3...10,1 και εμβαδόν E=909,96 τμ, που έχει χαρακτηριστεί ως δάσος με την αριθ. 6752/2001 Πρ. Χαρακτηρισμού του Δασαρχείου Κορίνθου, έχει εκχερσωθεί από τον Ταμπούκο Ιωάννη του Γεωρ. σύμφωνα με την σχετ. μήνυση του Δασοφύλακα Ι. Ρουμελιώτη και που προτείνεται να κηρυχθεί αναδασωτέο.
 Ανήκει στο αριθ. 192047/η.ε. Δ1-4-2019 έγγραφο του Δασαρχείου Κορίνθου
 Κλίμ. 1/1.000

Φύλλο Χάρτη Γ.Υ.Σ. "Κόρινθος", κλίμ. 1/50.000

Πίνακας Συντεταγμένων στο ΕΓΣΑ 87
 Εμβαδόν έκτασης E=909.96 τμ

| α | X | Y | Αποστάσεις |
|----|-----------|------------|---------------|
| 1 | 405608.00 | 4192658.00 | --- |
| 2 | 405618.00 | 4192659.00 | 1 - 2: 10.05 |
| 3 | 405621.74 | 4192673.14 | 2 - 3: 14.63 |
| 4 | 405630.23 | 4192674.32 | 3 - 4: 8.57 |
| 5 | 405630.35 | 4192670.34 | 4 - 5: 3.99 |
| 6 | 405626.05 | 4192655.63 | 5 - 6: 15.32 |
| 7 | 405618.60 | 4192644.74 | 6 - 7: 13.19 |
| 8 | 405597.89 | 4192635.13 | 7 - 8: 22.84 |
| 9 | 405580.23 | 4192631.13 | 8 - 9: 18.11 |
| 10 | 405572.71 | 4192642.75 | 9 - 10: 13.84 |
| 1 | 405608.00 | 4192658.00 | 10 - 1: 38.45 |



| | | | |
|-------------------------------------------------------------------|------------------------------------------------------------------------------|-------------------------------------------------------------------------|------------------------------------------------------------------------|
| Πάτρα 19/7/2019 Ο Συντάκτης Δ.Κ.Τ. Νικόλαος Παπαθεοδώρου | Κόρινθος 10/6/2019 Ο Δ/της Δασών Παναγ. Καλλιόης Δασολόγος με Α' β. | Κόρινθος 11/4-19 Ο Δασάρχης Παναγ. Μπούλιας Δασολόγος με Α' β. | Κόρινθος 10/9/18 Ο Συντάκτης Ιωάννης Ηλιού Δασολόγος με Α' β. |
|-------------------------------------------------------------------|------------------------------------------------------------------------------|-------------------------------------------------------------------------|------------------------------------------------------------------------|

ΕΘΝΙΚΟ ΤΥΠΟΓΡΑΦΕΙΟ
 Για τεχνικούς λόγους στο σχεδιάγραμμα, από το ηλεκτρονικό αρχείο, έγινε σμίκρυνση κατά ποσοστό **81%**



ΕΘΝΙΚΟ ΤΥΠΟΓΡΑΦΕΙΟ

Το Εθνικό Τυπογραφείο αποτελεί δημόσια υπηρεσία υπαγόμενη στο Υπουργείο Διοικητικής Ανασυγκρότησης και έχει την ευθύνη τόσο για τη σύνταξη, διαχείριση, εκτύπωση και κυκλοφορία των Φύλλων της Εφημερίδας της Κυβερνήσεως (ΦΕΚ), όσο και για την κάλυψη των εκτυπωτικών - εκδοτικών αναγκών του δημοσίου και του ευρύτερου δημόσιου τομέα (ν. 3469/2006/Α' 131 και π.δ. 29/2018/Α' 58).

1. ΦΥΛΛΟ ΤΗΣ ΕΦΗΜΕΡΙΔΑΣ ΤΗΣ ΚΥΒΕΡΝΗΣΕΩΣ (ΦΕΚ)

- Τα **ΦΕΚ σε ηλεκτρονική μορφή** διατίθενται δωρεάν στο **www.et.gr**, την επίσημη ιστοσελίδα του Εθνικού Τυπογραφείου. Όσα ΦΕΚ δεν έχουν ψηφιοποιηθεί και καταχωριστεί στην ανωτέρω ιστοσελίδα, ψηφιοποιούνται και αποστέλλονται επίσης δωρεάν με την υποβολή αίτησης, για την οποία αρκεί η συμπλήρωση των αναγκαίων στοιχείων σε ειδική φόρμα στον ιστότοπο **www.et.gr**.

- Τα **ΦΕΚ σε έντυπη μορφή** διατίθενται σε μεμονωμένα φύλλα είτε απευθείας από το Τμήμα Πωλήσεων και Συνδρομητών, είτε ταχυδρομικά με την αποστολή αιτήματος παραγγελίας μέσω των ΚΕΠ, είτε με ετήσια συνδρομή μέσω του Τμήματος Πωλήσεων και Συνδρομητών. Το κόστος ενός ασπρόμαυρου ΦΕΚ από 1 έως 16 σελίδες είναι 1,00 €, αλλά για κάθε επιπλέον οκτασέλιδο (ή μέρος αυτού) προσαυξάνεται κατά 0,20 €. Το κόστος ενός έγχρωμου ΦΕΚ από 1 έως 16 σελίδες είναι 1,50 €, αλλά για κάθε επιπλέον οκτασέλιδο (ή μέρος αυτού) προσαυξάνεται κατά 0,30 €. Το τεύχος Α.Σ.Ε.Π. διατίθεται δωρεάν.

• Τρόποι αποστολής κειμένων προς δημοσίευση:

A. Τα κείμενα προς δημοσίευση στο ΦΕΚ, από τις υπηρεσίες και τους φορείς του δημοσίου, αποστέλλονται ηλεκτρονικά στη διεύθυνση **webmaster.et@et.gr** με χρήση προηγμένης ψηφιακής υπογραφής και χρονοσήμανσης.

B. Κατ' εξαίρεση, όσοι πολίτες δεν διαθέτουν προηγμένη ψηφιακή υπογραφή μπορούν είτε να αποστέλλουν ταχυδρομικά, είτε να καταθέτουν με εκπρόσωπό τους κείμενα προς δημοσίευση εκτυπωμένα σε χαρτί στο Τμήμα Παραλαβής και Καταχώρισης Δημοσιευμάτων.

- Πληροφορίες, σχετικά με την αποστολή/κατάθεση εγγράφων προς δημοσίευση, την ημερήσια κυκλοφορία των Φ.Ε.Κ., με την πώληση των τευχών και με τους ισχύοντες τιμοκαταλόγους για όλες τις υπηρεσίες μας, περιλαμβάνονται στον ιστότοπο (**www.et.gr**). Επίσης μέσω του ιστότοπου δίδονται πληροφορίες σχετικά με την πορεία δημοσίευσης των εγγράφων, με βάση τον Κωδικό Αριθμό Δημοσίευματος (ΚΑΔ). Πρόκειται για τον αριθμό που εκδίδει το Εθνικό Τυπογραφείο για όλα τα κείμενα που πληρούν τις προϋποθέσεις δημοσίευσης.

2. ΕΚΤΥΠΩΤΙΚΕΣ - ΕΚΔΟΤΙΚΕΣ ΑΝΑΓΚΕΣ ΤΟΥ ΔΗΜΟΣΙΟΥ

Το Εθνικό Τυπογραφείο ανταποκρινόμενο σε αιτήματα υπηρεσιών και φορέων του δημοσίου αναλαμβάνει να σχεδιάσει και να εκτυπώσει έντυπα, φυλλάδια, βιβλία, αφίσες, μπλοκ, μηχανογραφικά έντυπα, φακέλους για κάθε χρήση, κ.ά.

Επίσης σχεδιάζει ψηφιακές εκδόσεις, λογότυπα και παράγει οπτικοακουστικό υλικό.

| | |
|---------------------------------------------------------------------|---------------------------------------------------------------------------------------------|
| Ταχυδρομική Διεύθυνση: Καποδιστρίου 34, τ.κ. 10432, Αθήνα | Ιστότοπος: www.et.gr |
| ΤΗΛΕΦΩΝΙΚΟ ΚΕΝΤΡΟ: 210 5279000 - fax: 210 5279054 | Πληροφορίες σχετικά με την λειτουργία του ιστότοπου: helpdesk.et@et.gr |
| ΕΞΥΠΗΡΕΤΗΣΗ ΚΟΙΝΟΥ | Αποστολή ψηφιακά υπογεγραμμένων εγγράφων προς δημοσίευση στο ΦΕΚ: webmaster.et@et.gr |
| Πωλήσεις - Συνδρομές: (Ισόγειο, τηλ. 210 5279178 - 180) | Πληροφορίες για γενικό πρωτόκολλο και αλληλογραφία: grammateia@et.gr |
| Πληροφορίες: (Ισόγειο, Γρ. 3 και τηλεφ. κέντρο 210 5279000) | |
| Παραλαβή Δημ. Ύλης: (Ισόγειο, τηλ. 210 5279167, 210 5279139) | |
| Ωράριο για το κοινό: Δευτέρα ως Παρασκευή: 8:00 - 13:30 | |

Πείτε μας τη γνώμη σας,

για να βελτιώσουμε τις υπηρεσίες μας, συμπληρώνοντας την ειδική φόρμα στον ιστότοπό μας.

