



ΕΦΗΜΕΡΙΔΑ ΤΗΣ ΚΥΒΕΡΝΗΣΕΩΣ ΤΗΣ ΕΛΛΗΝΙΚΗΣ ΔΗΜΟΚΡΑΤΙΑΣ

23 Αυγούστου 2019

ΤΕΥΧΟΣ ΤΕΤΑΡΤΟ

Αρ. Φύλλου 467

ΠΕΡΙΕΧΟΜΕΝΑ

ΑΠΟΦΑΣΕΙΣ

- 1 Κήρυξη ως αναδασωτέας εκτάσεως 3,053 στρ. στη θέση «Χαλάσματα» της περιφέρειας της ΤΚ Λάκκας, του Δήμου Πέλλας, της ΠΕ Πέλλας.
- 2 Επανακαθορισμός ορίων αιγιαλού-παραλίας στη θέση «ΑΜΜΟΥΣΩ» Τ.Κ. Μαραντοχωρίου, Δήμου Λευκάδας Ν. Λευκάδας.

ΑΠΟΦΑΣΕΙΣ

Αριθμ. 8383

(1)

Κήρυξη ως αναδασωτέας εκτάσεως 3,053 στρ. στη θέση «Χαλάσματα» της περιφέρειας της ΤΚ Λάκκας, του Δήμου Πέλλας, της ΠΕ Πέλλας.

Ο ΣΥΝΤΟΝΙΣΤΗΣ ΑΠΟΚΕΝΤΡΩΜΕΝΗΣ
ΔΙΟΙΚΗΣΗΣ ΜΑΚΕΔΟΝΙΑΣ - ΘΡΑΚΗΣ

Έχοντας υπόψη:

- 1) Την παρ.3 του άρθρου 117 του Συντάγματος της χώρας.
- 2) Τις δ/ξεις του ν. 998/1979 (ΦΕΚ 289/Α'/1979) "Περί προστασίας δασών και δασικών εν γένει εκτάσεων" και ειδικότερα:
 - του αρθ. 41 παρ. 1 και 3, όπως ισχύει
 - του αρθ. 38 παρ. 1, όπως τροποποιήθηκε με την παρ. 1 του άρθρου 35 του ν. 4280/2014
 - του αρθ. 70, παρ. 3, όπως προστέθηκε με το αρθρ. 12, του ν. 2040/1992 και αντικαταστάθηκε με το άρθρο 1 παρ. 15 του ν. 3208/2003.
- 3) Τις δ/γές του Υπ. Γεωργίας: α) 160417/1180/1980, β) 182447/3049/1980 γ) 154659/24-5-1982.
- 4) Την με αριθμ. 4/6-2-2015 (ΦΕΚ 24/τ.Α'/6-2-2015) πράξη Υπουργικού Συμβουλίου.
- 5) Το π.δ. 142/27-12-2010 «Οργανισμός Αποκεντρωμένης Διοίκησης Μακεδονίας - Θράκης» (ΦΕΚ 235/Α'/27-12-2010).
- 6) Τις διατάξεις του άρθρου 26 παρ. 2 του ν. 4061/2012 «Διαχείριση και προστασία ακινήτων του Υπουργείου Αγροτικής Ανάπτυξης και Τροφίμων - Λοιπές ρυθμίσεις, μεταβατικές και καταργούμενες διατάξεις».

7) Τον ν 3861/2010 «Ενίσχυση της διαφάνειας με την υποχρεωτική ανάρτηση νόμων και πράξεων των κυβερνητικών, διοικητικών και αυτοδιοικητικών οργάνων στο διαδίκτυο "Πρόγραμμα Διαύγεια" και άλλες διατάξεις» (ΦΕΚ 112 Α'/13-7-2010).

8) Τις διατάξεις των άρθρων 28 και 28α του ν.4325/2015 (Α'47) και την 14138/15-5-2017 (ΦΕΚ 250/τ.ΥΟΔΔ/26-5-2017) απόφαση του Υπουργείου Εσωτερικών περί διορισμού Συντονιστή της Αποκεντρωμένης Διοίκησης Μακεδονίας - Θράκης.

9) Την αριθμ. 35748/30-5-2017 απόφαση του Συντονιστή Αποκεντρωμένης Διοίκησης Μακεδονίας - Θράκης «Ανάθεση άσκησης αρμοδιοτήτων σε οργανικές μονάδες της ΑΔΜΘ» (ΦΕΚ 1971/Β'/2017).

10) Τη με αριθμ. 8364/6-5-2019 πρόταση του Δασαρχείου Έδεσσας περί κήρυξης ως αναδασωτέας της αναφερόμενης στο θέμα έκτασης.

11) Το γεγονός ότι από την παρούσα απόφαση δεν προκύπτει δαπάνη σε βάρος του Δημοσίου, αποφασίζουμε:

Κηρύσσουμε ως αναδασωτέα, με σκοπό την αποκατάσταση της δασικής βλάστησης με φυσική αναδάσωση, το δάσος, εμβαδού 3,053 στρ., στο οποίο στις 11-3-2019 εξεργάγη πυρκαγιά. Η έκταση βρίσκεται στη θέση «Χαλάσματα», της περιφέρειας της ΤΚ Λάκκας, του Δήμου Πέλλας, της ΠΕ Πέλλας και απεικονίζεται στο συνημμένο τοπογραφικό διάγραμμα κλιμ. 1: 2000 ενώ η θέση του είναι σημειωμένη σε απόσπασμα φύλλου χάρτη ΓΥΣ "Έδεσσα-Παννιτσά" κλιμ. 1:50.000, το οποίο συνοδεύει την απόφαση.

Η έκταση προσδιορίζεται από τα στοιχεία 1,2,3, 17,18,1 και σύνορα:

Βόρεια: Με δασική έκταση

Νότια: Με δασική έκταση

Ανατολικά: Με δασική έκταση

Δυτικά: Με δασική και γεωργικά καλλιεργούμενη έκταση οι συντεταγμένες των οποίων δίδονται στον συνημμένο πίνακα.

Κατά της παρούσας απόφασης επιτρέπεται η υποβολή, αίτησης ακύρωσης στο Τριμελές Εφετείο Θεσσαλονίκης (άρθρο 47 ν. 3900/2010, ΦΕΚ 213/Α'/2010), εντός προθεσμίας εξήντα (60) ημερών, αρχόμενη από την επόμενη της δημοσίευσής της (άρθρο 46 π.δ. 18/1989).

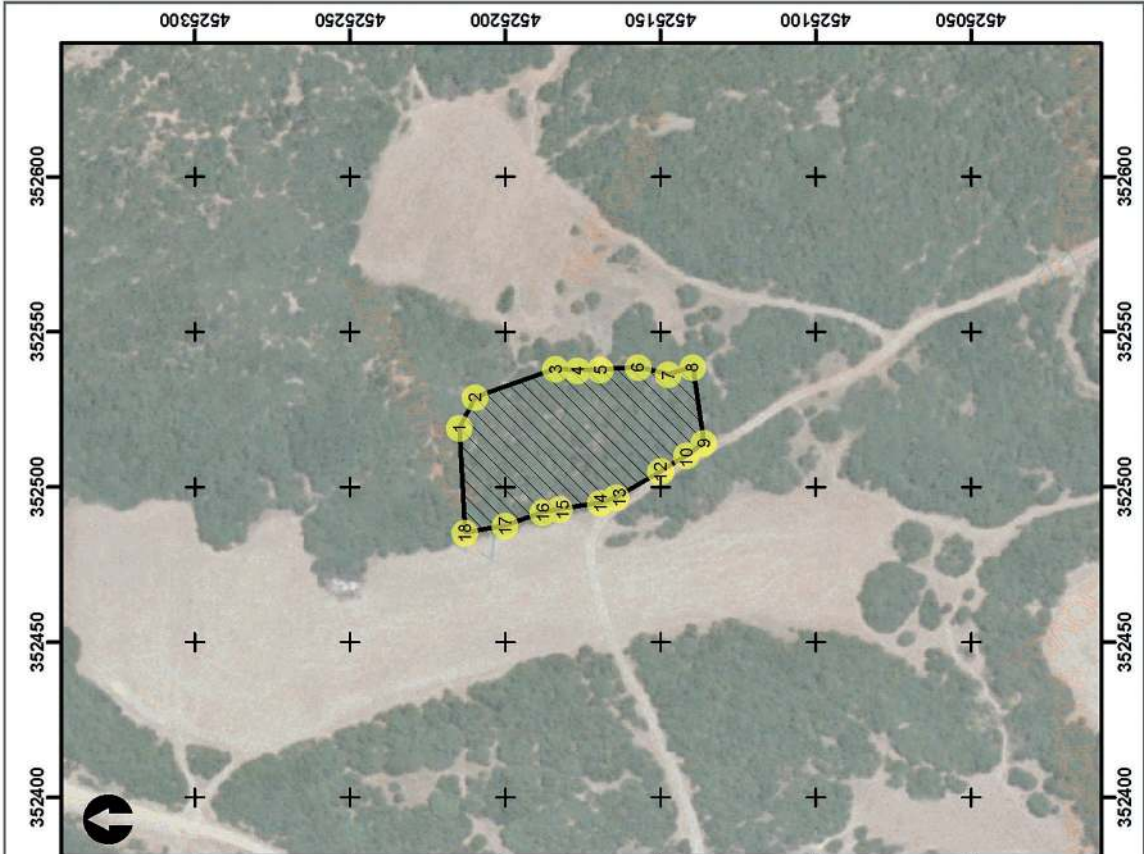
Επίσης κατά της παρούσας απόφασης επιτρέπεται υποβολή αίτησης ανάκλησης ή τροποποίησης προς τον οικείο Συντονιστή της Αποκεντρωμένης Διοίκησης από οποιονδήποτε έχει έννομο συμφέρον, σύμφωνα με τις διατάξεις της παρ. 3 του άρθρου 35 του ν. 4280/2014, της παρ. 4 του άρθρου 44 του ν. 998/1979.

Η απόφαση αυτή να δημοσιευθεί στην Εφημερίδα της Κυβερνήσεως.

Θεσσαλονίκη, 5 Ιουνίου 2019

Ο Συντονιστής Αποκεντρωμένης Διοίκησης

ΙΩΑΝΝΗΣ ΣΑΒΒΑΣ



ΠΙΝΑΚΑΣ ΣΤΟΙΧΕΙΩΝ		
ΣΥΝΤΕΤΑΓΜΕΝΕΣ ΕΓΣΑ '87		
Εμβαδόν: 3.053,798 τ.μ.		
α/α	X	Y
1	352518,020	4525214,956
2	352528,973	4525209,864
3	352538,134	4525183,967
4	352537,641	4525178,856
5	352537,950	4525169,395
6	352538,800	4525157,277
7	352536,218	4525147,487
8	352538,800	4525139,814
9	352514,258	4525136,110
10	352510,025	4525141,668
11	352505,078	4525150,066
12	352505,000	4525150,000
13	352496,890	4525164,311
14	352484,889	4525169,452
15	352482,770	4525182,754
16	352481,941	4525187,931
17	352487,607	4525200,164
18	352486,239	4525213,079
1	352518,020	4525214,956

ΕΘΝΙΚΟ ΤΥΠΟΓΡΑΦΕΙΟ
 Για τεχνικούς λόγους στο σχεδιάγραμμα, από το ηλεκτρονικό αρχείο, έγινε μίκρυνση κατά ποσοστό **82%**

ΕΛΛΗΝΙΚΗ ΔΗΜΟΚΡΑΤΙΑ
ΑΠΟΚΕΝΤΡΙΜΕΝΗ ΔΙΟΙΚΗΣΗ ΜΑΚΕΔΟΝΙΑΣ - ΘΡΑΚΗΣ
ΓΕΝΙΚΗ Δ/ΝΣΗ ΔΑΣΩΝ & ΑΓΡΟΤΙΚΗΣ ΥΠΟΘΕΣΗΣ
ΔΙΑΔΡΟΜΕΙΟ ΕΒΕΣΣΑΣ

ΘΕΜΑ: Έκταση η οποία καταγράφηκε από πορτογαλί την 11η Μαρτίου 2019 και κηρύσσεται αναδάσωση

ΘΕΣΗ: "Χαλόμιστα", τ.κ. Λάκκας, Δήμου Πέλλας

Αναδάσωση Έκταση
 Υπόβαθρο: Δορυφορική εικόνα από την ΚΤΗΜΑΤΟΛΟΓΙΑ Ε. έτους 2008

ΚΩΛΗΜΑ: 1 : 2.000
 ΗΜΕΡΟΜΗΝΙΑ: 23 Απριλίου 2019
 ΑΡΧΑΙΑ ΤΟΠΟΓΡΑΦΙΑ: **1/1**

Ο Συντάκτης
 Πέτρος Παυζάνης
 Δασολόγος

Η Αν/τρια Προϊσταμένη του Διακριμένου Γραφείου
 Σοφία Βαφοπούλη
 Δασολόγος

ΕΒΕΣΣΗ ΕΒΕΣΣΑΣ
 Έβρο, 5-6-2019
 Η Αν/τρια Προϊσταμένη της Δ/νσης Δασών ΓΕ.Π.Ε.Λ.Δ.
 Μαρία Βαρσοτάκου
 Δασολόγος

ΕΒΕΣΣΗ ΕΒΕΣΣΑΣ
 Έβρο, 5-6-2019
 Ο Συντάκτης της Ανακ. Διοίκησης Μακ.-Θρακ. Δι. Τελων. Σαββας
 Δρ. Τελων. Σαββας

ΧΑΡΤΗΣ ΠΡΟΣΑΝΑΤΟΛΙΣΜΟΥ
ΚΛΙΜΑΚΑ 1:50.000
 Άποψη/τα φύλλα ΓΥΣ: Έβρο, Γιαννιτιά

θέση έκτασης

Αριθμ. 152050 (2)

Επανακαθορισμός ορίων αιγιαλού-παραλίας στη θέση «ΑΜΜΟΥΣΩ» Τ.Κ. Μαραντοχωρίου, Δήμου Λευκάδας Ν. Λευκάδας.

Ο ΣΥΝΤΟΝΙΣΤΗΣ ΑΠΟΚΕΝΤΡΩΜΕΝΗΣ ΔΙΟΙΚΗΣΗΣ ΠΕΛΟΠΟΝΝΗΣΟΥ, ΔΥΤΙΚΗΣ ΕΛΛΑΔΑΣ ΚΑΙ ΙΟΝΙΟΥ

Έχοντας υπόψη:

1. Τις διατάξεις του ν. 2503/1997 «Διοίκηση, Οργάνωση, Στελέχωση της Περιφέρειας, ρύθμιση θεμάτων για την Τοπική Αυτοδιοίκηση και άλλες διατάξεις», ως ισχύει.
2. Τις διατάξεις του ν. 3200/1955 «περί Διοικητικής Αποκέντρωσης», όπως τροποποιήθηκε και ισχύει.
3. Το άρθρο 9 του ν. 2990/1999 (ΦΕΚΑ'45) «Κύρωση του Κώδικα Διοικητικής Διαδικασίας και άλλες διατάξεις».
4. Την 1063349/790/Α0006/3-8-2004 απόφαση του Υπουργού Οικονομίας και Οικονομικών, σχετικά με την καταγραφή -διοικητική κωδικοποίηση των αρμοδιοτήτων σε θέματα υπηρεσιών του Υπουργείου Οικονομίας και Οικονομικών που περιέρχονται στους Γενικούς Γραμματείς Περιφερειών, κατά τις διατάξεις της παρ. 21 του άρθρου 46 του ν. 3220/2004.
5. Τις διατάξεις της παρ. 21 του άρθρου 46 του ν. 3220/2004 (Φ.Ε.Κ 15τ.Α' 28-1-2004) «Μέτρα αναπτυξιακής και κοινωνικής πολιτικής - αντικειμενοποίηση του φορολογικού ελέγχου και άλλες διατάξεις».
6. Τις διατάξεις του άρθρου 6, 238, 280 και 283 του ν. 3852/2010 (ΦΕΚ Α' /87/7-6-2010) «Νέα Αρχιτεκτονική της Αυτοδιοίκησης και της Αποκεντρωμένης Διοίκησης - Πρόγραμμα Καλλικράτης».
7. Το π.δ.139/2010 (ΦΕΚ Α' 232/27-12-2010) «Οργανισμός της Αποκεντρωμένης Διοίκησης Πελοποννήσου, Δυτ. Ελλάδος και Ιονίου».
8. Τις διατάξεις των άρθρων 3 και 5 του ν. 2971/2001 (ΦΕΚ 285/τ.Α' /19-12-2001) τις διατάξεις του ν. 3978/2011, και ειδικότερα το άρθρο 11 του ν. 4281/2014 (ΦΕΚ 160/Α' /08-08-2014) και του άρθρου 27 του ν. 4321/2015.
9. Το αρ. 28 του ν. 4325/2015 (ΦΕΚ Α' 47) «Εκδημοκρατισμός της Διοίκησης - Καταπολέμηση της Γραφειοκρατίας και Ηλεκτρονική Διακυβέρνηση. Αποκατάσταση αδικιών και άλλες διατάξεις».
10. Το αρ. 24 του ν. 4368/2016 (ΦΕΚ Α' 21) «Μέτρα για την επιτάχυνση του κυβερνητικού έργου και άλλες διατάξεις» με το οποίο προστέθηκε το άρθρο 28Α στον ν. 4325/2015 και ειδικότερα στην παράγραφο 5α αυτού που αναφέρεται ότι «Ο Συντονιστής της Αποκεντρωμένης Διοίκησης με απόφαση του η οποία δημοσιεύεται στην Εφημερίδα της Κυβερνήσεως, δύναται να μεταβιβάσει στους προϊστάμενους των οργανικών μονάδων της ορισμένες από τις αρμοδιότητες του ή το δικαίωμα υπογραφής «Με εντολή Συντονιστή της Αποκεντρωμένης Διοίκησης».
11. Το άρθρο 5 του ν. 3469/2006 (ΦΕΚ Α' 131) «Εθνικό Τυπογραφείο, Εφημερίς της Κυβερνήσεως και άλλες διατάξεις».
12. Την 15870/15-05-2017 απόφαση του Υπουργού Εσωτερικών περί διορισμού του Νικολάου Παπαθεοδώρου του Αγγελάκη ως Συντονιστή της Αποκεντρωμένης

Διοίκησης Πελοποννήσου, Δυτ. Ελλάδας και Ιονίου (ΦΕΚ τ.Υ.Ο.Δ.Δ. 250/26-05-2017).

13. Το π.δ. 142/2017 «Οργανισμός Υπουργείου Οικονομικών».

14. Την από 01-11-2018 (αρ. πρωτ. 94505 Κ.Υ. Λευκάδας) αίτηση της Αφροδίτης Καββαδία του Γεωργίου προς την Κτηματική Υπηρεσία Λευκάδας με την οποία αιτείται τον επανακαθορισμό των ορίων αιγιαλού-παραλίας στη θέση «ΑΜΜΟΥΣΩ» Τ.Κ. Μαραντοχωρίου, Δήμου Λευκάδας Ν. Λευκάδας.

15. Το από τον Ιούλιο 2018 τοπογραφικό διάγραμμα σε κλίμακα 1:500 του Πολιτικού Μηχανικού Αλεξάνδρου Βλάχου, στο οποίο αποτυπώνεται η προς επανακαθορισμό περιοχή και συνοδεύει την αίτηση της ενδιαφερόμενης τον επανακαθορισμό.

16. Το έγχρωμο απόσπασμα ορθοφωτοχάρτη από την ψηφιακή βάση δεδομένων του Ψ.Υ.ΔΗ.ΠΕ.Ε.Κ. σε κλίμακα 1:500.

17. Την από 23-04-2019 έκθεση της επιτροπής του αρθ. 3 του ν. 2971/2001 αιγιαλού και παραλίας για τον επανακαθορισμό των ορίων αιγιαλού και παραλίας στη θέση «ΑΜΜΟΥΣΩ» Τ.Κ. Μαραντοχωρίου, Δήμου Λευκάδας Ν. Λευκάδας.

18. Την 1051920/3262/Β0010/07.05.1998 απόφαση «Περί καθορισμού των ορίων του αιγιαλού και δημιουργία ζώνης παραλίας στη θέση «ΑΜΟΥΣΩ» της Τ.Κ. Μαραντοχωρίου του Δήμου Λευκάδας, Ν. Λευκάδας.

19. Τον καθορισμό ως προς τις συντεταγμένες αιγιαλού παραλίας και παλαιού αιγιαλού με βάση την 131489/04-07-2018 απόφαση του Συντονιστή Αποκεντρωμένης Διοίκησης Πελοποννήσου, Δυτ. Ελλάδας και Ιονίου, όπως δημοσιεύθηκε στο ΦΕΚ 291/Δ' /21-08-2018.

20. Το γεγονός ότι στην συγκεκριμένη περιοχή, στον καθορισμό του αιγιαλού (ΦΕΚ 344/Δ' /1998) και στον επανακαθορισμό αυτού (ΦΕΚ 291/Δ' /2018) έχουν εμφιλοχωρήσει εμφανή σφάλματα.

21. Το γεγονός ότι με τον εν λόγω καθορισμό δεν προκαλείται δαπάνη σε βάρος του κρατικού προϋπολογισμού.

22. Το με αριθμ. 63322/09-07-2019 έγγραφο της Κτηματικής Υπηρεσίας Λευκάδας προς την Αποκεντρωμένη Διοίκηση Πελοποννήσου, Δυτ. Ελλάδας και Ιονίου - Δ/νση Οικονομικού Τμ. Δημόσιας Περιουσίας για την έκδοση της σχετικής απόφασης.

23. Τα στοιχεία του φακέλου, αποφασίζουμε:

Επικυρώνουμε την από 23-04-2019 Έκθεση της Επιτροπής του άρθρου 3 του ν. 2971/2001 για τον επανακαθορισμό των ορίων αιγιαλού παραλίας στη θέση «ΑΜΜΟΥΣΩ» Τ.Κ. Μαραντοχωρίου, Δήμου Λευκάδας Ν. Λευκάδας, καθώς επίσης και τον έγχρωμο ορθοφωτοχάρτη από την ψηφιακή βάση δεδομένων του Ψ.Υ.ΔΗ.ΠΕ.Ε.Κ. σε απόσπασμα ΕΚΧΑ Α.Ε. σε κλίμακα 1:500, ως εξής:

1- Εν μέρει την οριογραμμή του αιγιαλού που καθορίστηκε και δημοσιεύθηκε στο ΦΕΚ 291/Δ' /21-08-2018, από την κορυφή Α26 έως την κορυφή Α30 με κόκκινη συνεχή πολυγωνική γραμμή και κορυφές Α'1, Α'2, ... έως Α'21 οι οποίες εξαρτώνται από το Κρατικό Τριγωνομετρικό Δίκτυο με συντεταγμένες ΕΓΣΑ'87.

2- Εν μέρει την οριογραμμή της παραλίας που καθορίστηκε και δημοσιεύθηκε στο ΦΕΚ 291/Δ' /21-08-2018, από την κορυφή Π26 έως την κορυφή Π30 με κίτρινη συνεχή πολυγωνική γραμμή και κορυφές Π' 1, Α' 2, Π' 21, οι οποίες εξαρτώνται από το Κρατικό Τριγωνομετρικό Δίκτυο με συντεταγμένες ΕΓΣΑ'87.

3- Η ζώνη παραλίας έχει πλάτος 10 μέτρων.

4- Η οριογραμμή του παλαιού αιγιαλού παραμένει ως έχει.

Οι κορυφές των οριογραμμών αιγιαλού και παραλίας και παλαιού αιγιαλού του καθορισμού αποτυπώνονται στο απόσπασμα ορθοφωτοχάρτη της ΕΚΧΑ ΑΕ σε κλίμακα 1:500, το οποίο συνοδεύει την έκθεση και αποτελεί αναπόσπαστο κομμάτι αυτής.

Η παρούσα με την Έκθεση της Επιτροπής αιγιαλού και παραλίας και τον έγχρωμο ορθοφωτοχάρτη να δημοσιευθούν στην Εφημερίδα της Κυβερνήσεως.

Πάτρα, 16 Ιουλίου 2019

Ο Συντονιστής Αποκεντρωμένης Διοίκησης
ΝΙΚΟΛΑΟΣ ΠΑΠΑΘΕΟΔΩΡΟΥ

ΕΚΘΕΣΗ

Επιτροπής καθορισμού των ορίων αιγιαλού, παραλίας του άρθρου 3 του ν. 2971/2001
Για τον επανακαθορισμό των ορίων του αιγιαλού και της παραλίας στη θέση "ΑΜΟΥΣΩ" της Τ.Κ. Μαραντοχωρίου του Δήμου Λευκάδας, Νομού Λευκάδας.

Ενδιαφερόμενος: ΚΑΒΒΑΔΙΑ ΑΦΡΟΔΙΤΗ ΤΟΥ ΓΕΩΡΓΙΟΥ

Στη Λευκάδα σήμερα την 23/04/2019 οι υπογεγραμμένοι:

1. Τζωρτζοπούλου Μαρία, Τεχνικός ΤΕ/Α', Προϊστάμενη της Κτηματικής Υπηρεσίας Λευκάδας, ως πρόεδρος,

2. Σταματέλος Θεοδόσιος, Πολιτικός Μηχανικός ΠΕ/Α', Υπάλληλος της Κτηματικής Υπηρεσίας Λευκάδας, ως μέλος,

3. Κυριάκος Προκοπίου, Προϊστάμενος Δ/νσης Πολεοδομίας και Περιβάλλοντος Δήμου Λευκάδας, ως μέλος,

4. Προκοπίου Δημήτριος, Υπολιμενάρχης Λευκάδας, ως μέλος,

5. Κώστας Ευάγγελος, Πολιτικός Μηχανικός ΠΕ/Α', ως αναπληρωτής του νόμιμου αναπληρωτή Προϊσταμένου του Τμήματος Δ/νσης Περιβάλλοντος και Χωρικού Σχεδιασμού Ιονίου, ως μέλος, ο οποίος αν και προσκλήθηκε εγκαίρως με την αριθμ. 03/19-04-2019 πρόσκληση της προέδρου της εν λόγω Επιτροπής αιγιαλού-παραλίας, δεν προσήλθε (απών), που αποτελούμε την επιτροπή καθορισμού των ορίων αιγιαλού και παραλίας δυνάμει του άρθρου 3 του ν. 2971/2001, της οποίας η σύνθεση έχει ανασυγκροτηθεί με την 32876/13-02-2018 (ΑΔΑ:ΨΛ5ΥΟΡ1Φ-ΣΣΞ) απόφαση του συντονιστή της Α.Δ.Π.Δ.Ε. και Ι και ισχύει μέχρι σήμερα, συνεδρίασε με την Κτηματική Υπηρεσία Λευκάδας στις 23/04/2019.

Η Επιτροπή είχε απαρτία και συνεδρίασε προκειμένου να συζητηθεί ο διοικητικός επανακαθορισμός των ορίων του αιγιαλού και της παραλίας στη θέση "ΑΜΟΥΣΩ" της Τ.Κ. Μαραντοχωρίου του Δήμου Λευκάδας, Νομού Λευκάδας.

Αφού λάβαμε υπόψη

1) Την αριθμ. 94505/01.11.2018 αίτηση της Καββαδία Αφροδίτης του Γεωργίου με το από τον Ιούλιο 2018 τοπογραφικό διάγραμμα σε κλίμακα 1:500 του Πολιτικού Μηχανικού Αλέξανδρου Βλάχου, με την οποία ζητά τον επανακαθορισμό των ορίων αιγιαλού και παραλίας στη θέση "ΑΜΟΥΣΩ" της Τ.Κ. Μαραντοχωρίου του Δήμου Λευκάδας, Νομού Λευκάδας.

2) Την 1051920/3262/Β0010/07.05.1998 απόφαση "Περί καθορισμού των ορίων του αιγιαλού και δημιουργία ζώνης παραλίας στη θέση "ΑΜΟΥΣΩ" της Τ.Κ. Μαραντοχωρίου του Δήμου Λευκάδας όπως δημοσιεύθηκε στο ΦΕΚ 344/τ.Δ'/22-05-1998.

3) Τον επανακαθορισμό, ως προς τις συντεταγμένες αιγιαλού, παραλίας και παλαιού αιγιαλού με βάση την 131489/04.07.2018 απόφαση του Συντονιστή Αποκεντρωμένης Διοίκησης Πελοποννήσου, Δυτικής Ελλάδας και Ιονίου όπως δημοσιεύθηκε στο ΦΕΚ 291/Δ'/21.08.2018.

4) Το γεγονός ότι στην συγκεκριμένη περιοχή στον καθορισμό του αιγιαλού, όπως καθορίστηκε με το στο ΦΕΚ 344/τ.Δ'/22-05-1998 και επανακαθορίστηκε με το ΦΕΚ 291/τ.Δ'/21.08.2018 έχουν εμφολωρήσει εμφανή σφάλματα.

5) Τις λοιπές διατάξεις του ν. 2971/2001 περί αιγιαλού και παραλίας όπως τροποποιήθηκε, αντικαταστάθηκε και ισχύει μέχρι σήμερα.

6) Τα στοιχεία καθορισμού αιγιαλού και παραλίας που προβλέπονται από το άρθρο 9 του ν. 2971/2001 και ειδικότερα:

α) Για τη γεωμορφολογία του εδάφους:

α1. Η μορφολογία της ακτής συνίσταται κυρίως από βραχώδη πρανή με ήπιες κλίσεις και ύψη στέψης που κυμαίνονται από 2μ έως 4μ.εκτός από μία περιοχή 80μ. με αμμώδη σύσταση.

α2. Της ακτής συνέχονται εκτάσεις ημιορεινές με έδαφος βραχώδες και ημιβραχώδες.

α3. Το φυσικό όριο της βλάστησης συνίσταται από θαμνώδη φυσική βλάστηση.

β) Το γεγονός ότι στην περιοχή δεν εντοπίστηκαν παράκτιοι φυσικοί πόροι.

γ) Το γεγονός ότι οι συνήθεις επικρατούντες άνεμοι είναι μέτριας έντασης νότιοι, νοτιοδυτικοί.

δ) Η μορφολογία του πυθμένα συνίσταται από βραχώδη ημιβραχώδη σύσταση με μέτρια βάθη κοντά στην ακτή με μέτριες κλίσεις.

ε) Η ακτή έχει μέτριο ανάπτυγμα πελάγους που συμβάλλει στη δημιουργία μέτριας έντασης κυματικού πεδίου.

στ) Η μη ύπαρξη νομίμως υφιστάμενων τεχνικών έργων.

ζ) Η μη ύπαρξη εγκεκριμένων χωροταξικών κατευθύνσεων που επηρεάζουν την παράκτια ζώνη.

η) Η μη ύπαρξη καταγεγραμμένων δημοσίων κτημάτων που βρίσκονται σε άμεση γειτνίαση με την παράκτια ζώνη και με την επιφύλαξη παντός δικαιώματος του Ελληνικού Δημοσίου που θα προκύψει στο μέλλον.

θ) Η μη ύπαρξη κτηματολογίου.

ι) Η θαλάσσια περιοχή βρίσκεται εντός δικτύου Natura (Εσωτερικό αρχιπέλαγος Ιονίου με κωδικό GR 2220003), αποφασίζουμε:

Τον εν μέρει επανακαθορισμό των οριογραμμών αιγιαλού και παραλίας και τον καθορισμό της οριογραμμής παραλίας στη θέση "ΑΜΟΥΣΩ" της Τ.Κ. Μαραντοχωρίου του Δήμου Λευκάδας, Νομού Λευκάδας, μετά από δική μας επιτόπια αυτοψία και επεξεργασία του προς επανακαθορισμό τμήματος, επί του έγχρωμου ορθοφωτοχάρτη από την ψηφιακή βάση δεδομένων του Ψ.Υ.ΔΗ.ΠΕ.Ε.Κ. σε κλίμακα 1:500 και επανακαθορίζουμε:

1) εν μέρει την οριογραμμή αιγιαλού που καθορίστηκε και δημοσιεύθηκε στο ΦΕΚ 291/Δ'/21.08.2018, από την κορυφή Α26 έως την κορυφή Α30 με κόκκινη συνεχή πολυγωνική γραμμή και κορυφές Α'1, Α'2, έως Α'21, οι οποίες εξαρτώνται απ' ευθείας από το κρατικό τριγωνομετρικό δίκτυο με συντεταγμένες ΕΓΣΑ '87, που αναγράφονται στον πίνακα που ακολουθεί:

ΝΕΕΣ ΣΥΝΤΕΤΑΓΜΕΝΕΣ ΚΟΡΥΦΩΝ ΟΡΙΟΓΡΑΜΜΗΣ ΑΙΓΙΑΛΟΥ ΣΕ ΕΓΣΑ '87		
A/A	X	Y
A'1	206402,05	4277736,86
A'2	206425,74	4277730,65
A'3	206445,85	4277731,46
A'4	206467,14	4277726,64
A'5	206481,89	4277725,5
A'6	206490,86	4277724,02
A'7	206523,7	4277734,33
A'8	206538,01	4277742,63
A'9	206546,84	4277745,53
A'10	206553,8	4277747,21
A'11	206558,76	4277749,86
A'12	206562,3	4277754,42
A'13	206566,89	4277757,78
A'14	206574,12	4277759,99
A'15	206590,63	4277769,39
A'16	206598,53	4277771,53
A'17	206609,74	4277765,93
A'18	206596,45	4277752,38
A'19	206595,8	4277736,93
A'20	206599,36	4277724,07
A'21	206606,94	4277709,25

2) εν μέρει την οριογραμμή της παραλίας που καθορίστηκε και δημοσιεύθηκε στο ΦΕΚ 291/Δ'/21.08.2018, από την κορυφή Π26 έως την κορυφή Π30 με κίτρινη συνεχή πολυγωνική γραμμή και κορυφές Π'1, Α'2, έως Π'21, οι οποίες εξαρτώνται απ' ευθείας από το κρατικό τριγωνομετρικό δίκτυο με συντεταγμένες ΕΓΣΑ'87, που αναγράφονται στον πίνακα που ακολουθεί:

ΝΕΕΣ ΣΥΝΤΕΤΑΓΜΕΝΕΣ ΚΟΡΥΦΩΝ ΟΡΙΟΓΡΑΜΜΗΣ ΠΑΡΑΛΙΑΣ ΣΕ ΕΓΣΑ '87		
A/A	X	Y
Π'1	206403,37	4277746,85
Π'2	206426,83	4277740,7
Π'3	206446,76	4277741,51
Π'4	206468,64	4277736,55
Π'5	206483,09	4277735,44
Π'6	206490,14	4277734,27
Π'7	206519,64	4277743,54
Π'8	206533,9	4277751,8
Π'9	206544,1	4277755,15
Π'10	206550,21	4277756,63
Π'11	206552,17	4277757,68
Π'12	206555,26	4277761,66
Π'13	206562,35	4277766,84
Π'14	206570,13	4277769,23
Π'15	206586,79	4277778,71
Π'16	206599,59	4277782,18
Π'17	206626,51	4277768,74
Π'18	206606,28	4277748,12
Π'19	206605,86	4277738,08
Π'20	206608,72	4277727,72
Π'21	206614,66	4277716,11

Η ζώνη παραλίας έχει πλάτος 10 μέτρων.

Η οριογραμμή του παλαιού αιγιαλού παραμένει ως έχει.

Οι ανωτέρω κορυφές οριογραμμών αιγιαλού, παραλίας και παλαιού αιγιαλού του επανακαθορισμού αποτυπώνονται στο απόσπασμα ορθοφωτοχάρτη Ε.Κ.Χ.Α. Α.Ε., σε κλίμακα 1:500, το οποίο συνοδεύει την παρούσα έκθεση και αποτελεί αναπόσπαστο τμήμα της.


Λευκάδα, 23 Απριλίου 2019

Η Πρόεδρος

Τα Μέλη

ΜΑΡΙΑ ΤΖΩΡΤΖΟΠΟΥΛΟΥ

ΘΕΟΔΟΣΙΟΣ ΣΤΑΜΑΤΕΛΟΣ
ΚΥΡΙΑΚΟΣ ΠΡΟΚΟΠΙΟΥ
ΔΗΜΗΤΡΙΟΣ ΠΡΟΚΟΠΙΟΥ




ΝΕΕΣ ΣΥΝΤΕΤΑΓΜΕΝΕΣ ΚΟΡΥΦΩΝ ΟΡΙΟΓΡΑΜΜΗΣ ΑΙΓΙΑΛΟΥ ΣΕ ΕΓ'ΣΑ '87					
Α/Α	X	Y	Α/Α	X	Y
A'1	206402,05	4277736,86	A'12	206562,3	4277754,42
A'2	206425,74	4277730,65	A'13	206566,89	4277757,78
A'3	206445,85	4277731,46	A'14	206574,12	4277759,99
A'4	206467,14	4277726,64	A'15	206590,63	4277769,39
A'5	206481,89	4277725,5	A'16	206598,53	4277771,53
A'6	206490,86	4277724,02	A'17	206609,74	4277765,93
A'7	206523,7	4277734,33	A'18	206596,45	4277752,38
A'8	206538,01	4277742,63	A'19	206595,8	4277736,93
A'9	206546,84	4277745,53	A'20	206599,36	4277724,07
A'10	206553,8	4277747,21	A'21	206606,94	4277709,25
A'11	206558,76	4277749,86			

ΝΕΕΣ ΣΥΝΤΕΤΑΓΜΕΝΕΣ ΚΟΡΥΦΩΝ ΟΡΙΟΓΡΑΜΜΗΣ ΠΑΡΑΛΙΑΣ ΣΕ ΕΓ'ΣΑ '87					
Α/Α	X	Y	Α/Α	X	Y
Π1	206403,37	4277746,85	Π12	206555,26	4277761,66
Π2	206426,83	4277740,7	Π13	206562,35	4277766,84
Π3	206446,76	4277741,51	Π14	206570,13	4277769,23
Π4	206468,64	4277736,55	Π15	206586,79	4277778,71
Π5	206483,09	4277735,44	Π16	206599,59	4277782,18
Π6	206490,14	4277734,27	Π17	206626,51	4277768,74
Π7	206519,64	4277743,54	Π18	206606,28	4277748,12
Π8	206533,9	4277751,8	Π19	206605,86	4277738,08
Π9	206544,1	4277755,15	Π20	206608,72	4277727,72
Π10	206550,21	4277756,63	Π21	206614,66	4277716,11
Π11	206552,17	4277757,68			

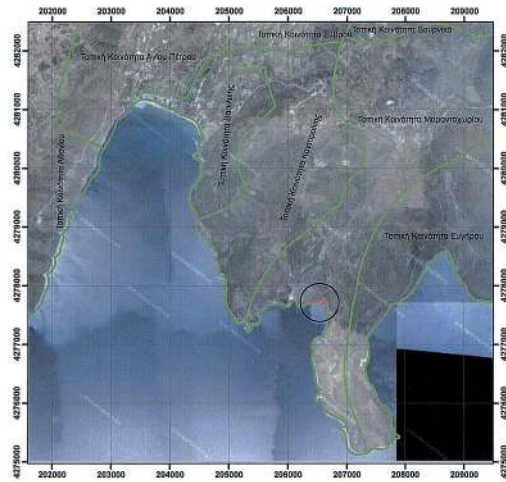
ΕΘΝΙΚΟ ΤΥΠΟΓΡΑΦΕΙΟ
 Για τεχνικούς λόγους στο σχεδιάγραμμα, από το ηλεκτρονικό αρχείο, έγινε σμίκρυνση κατά ποσοστό **39%**

Ο ΣΥΝΤΑΚΤΗΣ

 ΣΤΑΜΑΤΕΛΟΣ ΘΕΟΔΩΣΙΟΣ
 ΠΟΛΙΤΙΚΟΣ ΜΗΧΑΝΙΚΟΣ ΠΕ.Α.



**ΑΠΟΣΠΑΣΜΑ ΧΑΡΤΗ ΚΤΗΜΑΤΟΛΟΓΙΟΥ
ΣΕ ΚΛΙΜΑΚΑ 1/50.000**



ΥΠΟΜΝΗΜΑ

- ΕΠΑΝΑΚΑΘΟΡΙΣΜΕΝΗ ΟΡΙΟΓΡΑΜΜΗ ΑΓΓΙΑΛΟΥ
- ΕΠΑΝΑΚΑΘΟΡΙΣΜΕΝΗ ΟΡΙΟΓΡΑΜΜΗ ΠΑΡΑΛΙΑΣ
- - - ΥΦΙΣΤΑΜΕΝΗ ΟΡΙΟΓΡΑΜΜΗ ΑΓΓΙΑΛΟΥ
- - - ΥΦΙΣΤΑΜΕΝΗ ΟΡΙΟΓΡΑΜΜΗ ΠΑΡΑΛΙΑΣ



ΕΛΛΗΝΙΚΗ ΔΗΜΟΚΡΑΤΙΑ
ΥΠΟΥΡΓΕΙΟ ΟΙΚΟΝΟΜΙΚΩΝ - ΓΕΝΙΚΗ ΓΡΑΜ. ΔΗΜ. ΠΕΡΙΟΥΣΙΑΣ
ΓΕΝ. Δ/ΝΣΗ ΔΗΜ. ΠΕΡΙΟΥΣΙΑΣ & ΚΟΙΝΟΦΕΛΩΝ ΠΕΡΙΟΥΣΙΩΝ
ΚΤΗΜΑΤΙΚΗ ΥΠΗΡΕΣΙΑ ΛΕΥΚΑΔΑΣ

ΘΕΜΑ ΣΧΕΔΙΟΥ:

ΕΠΑΝΑΚΑΘΟΡΙΣΜΟΣ ΟΡΙΟΓΡΑΜΜΩΝ ΑΓΓΙΑΛΟΥ ΚΑΙ ΠΑΡΑΛΙΑΣ ΣΤΗΝ ΘΕΣΗ "ΑΜΟΥΣΩ" ΤΗΣ Τ.Κ. ΜΑΡΑΝΤΟΧΩΡΙΟΥ ΤΟΥ ΔΗΜΟΥ ΛΕΥΚΑΔΑΣ, Ν. ΛΕΥΚΑΔΑΣ ΣΕ ΑΠΟΣΠΑΣΜΑ ΟΡΘΟΦΩΤΟΧΑΡΤΗ ΕΚΧΑ Α.Ε

ΚΛΙΜΑΚΑ ΣΧΕΔΙΟΥ: 1/500

ΥΠΟΜΝΗΜΑ ΕΠΙΤΡΟΠΗΣ ΚΑΘΟΡΙΣΜΟΥ ΑΓΓΙΑΛΟΥ

Το παρόν τοπογραφικό διάγραμμα συνοδεύει την από 23/04/2019 έκθεση των ορίων Αγγιαλού και Παραλίας. Οι νέες κορυφές των οριογραμμών δίνονται στο Ελληνικό Γεωδοτικό Σύστημα αναφοράς ΕΓΣΑ '87.

Οριογραμμή Αγγιαλού: Α'1, Α'2, Α'3,Α'20, Α'21.
 Οριογραμμή Παραλίας: Π'1, Π'2, Π'3,Π'20, Π'21.

Η πρόεδρος της επιτροπής



Τριανταφυλλιά Μαρία
 Γεωγράφος Τ.Ε.Α/
 Προϊσταμένη Κτηματικής
 Υπηρεσίας Λευκάδας

Τα μέλη της επιτροπής

1. 
 Σοφία Μαρία Θεοδωρίδου
 Πολιτικός Μηχανικός Π.Ε.
 Υπάλληλος της Κτηματικής
 Υπηρεσίας Λευκάδας

2. 
 Ηρακλής Κωνσταντίνος
 Πολιτικός Μηχανικός Π.Ε.
 Πρόεδρος Δ/σης Πολεοδομίας &
 Περιβάλλοντος του Δήμου Λευκάδας

3. 
 Παναγιώτης Δημήτριος
 Υπάλληλος της Κτηματικής
 Υπηρεσίας Λευκάδας