



# ΕΦΗΜΕΡΙΔΑ ΤΗΣ ΚΥΒΕΡΝΗΣΕΩΣ ΤΗΣ ΕΛΛΗΝΙΚΗΣ ΔΗΜΟΚΡΑΤΙΑΣ

21 Ιανουαρίου 2020

ΤΕΥΧΟΣ ΤΕΤΑΡΤΟ

Αρ. Φύλλου 6

## ΠΕΡΙΕΧΟΜΕΝΑ

### ΑΠΟΦΑΣΕΙΣ

1. Επικύρωση καθορισμού οριογραμμών τμήματος υδατορέματος παραπλεύρως γηπέδου ιδιοκτησίας της εταιρείας «ΛΩΡΕΛ ΑΚΤΕ» στην εκτός σχεδίου περιοχή της Τ.Κ. Ανθηδώνας του Δήμου Χαλκιδέων.
2. Κήρυξη ως αναδασωτέας, έκτασης εμβαδού E=113,96 τ.μ. στην θέση «Βρονταμά - Γεράκι» της Τ.Κ. Γερακίου, Δ. Ε. Γερωνθρών του Δήμου Ευρώτα, Περιφερειακής Ενότητας Λακωνίας.

### ΑΠΟΦΑΣΕΙΣ

Αριθμ. οικ. 12/1199

(1)

**Επικύρωση καθορισμού οριογραμμών τμήματος υδατορέματος παραπλεύρως γηπέδου ιδιοκτησίας της εταιρείας «ΛΩΡΕΛ ΑΚΤΕ» στην εκτός σχεδίου περιοχή της Τ.Κ. Ανθηδώνας του Δήμου Χαλκιδέων.**

Ο ΣΥΝΤΟΝΙΣΤΗΣ ΑΠΟΚΕΝΤΡΩΜΕΝΗΣ  
ΔΙΟΙΚΗΣΗΣ ΘΕΣΣΑΛΙΑΣ - ΣΤΕΡΕΑΣ ΕΛΛΑΔΑΣ

Έχοντας υπόψη:

1. Το άρθρο 24 του Συντάγματος.
2. Το άρθρο 1 του ν. 1650/1986 (160Α').
3. Το άρθρο 280 του ν. 3852/2010 (ΦΕΚ 87Α') «Νέα Αρχιτεκτονική της Αυτοδιοίκησης και της Αποκεντρωμένης Διοίκησης - Πρόγραμμα Καλλικράτης».
4. Το π.δ. 138/10 (ΦΕΚ 231 Α') «Οργανισμός της Αποκεντρωμένης Διοίκησης Θεσσαλίας - Στερεάς Ελλάδας».
5. Τις διατάξεις του ν. 4258/2014 (ΦΕΚ 94 Α') «Διαδικασία οριοθέτησης και ρυθμίσεις ρεμάτων για τα υδατορέματα - ρυθμίσεις πολεοδομικής νομοθεσίας και άλλες διατάξεις».
6. Τις διατάξεις της αριθμ. οικ. 14005/13-12-2017 κοινής υπουργικής απόφασης (ΦΕΚ 428/Β') «Τεχνικές προδιαγραφές σύνταξης του περιεχομένου του φακέλου οριοθέτησης κατ' εφαρμογή της παραγράφου 5 του άρθρου 2 του ν. 4258/2014- Διευκρινίσεις για την εφαρμογή της διαδικασίας οριοθέτησης».
7. Το αριθμ. 238802/6687/Φ.1.10.7/7-11-2019 έγγραφο της Δ/νσης Τεχνικών Έργων, Π.Ε. Ευβοίας, Περιφέρειας

Στ. Ελλάδας, με το οποίο μας διαβιβάσθηκε ελεγμένος και θεωρημένος φάκελος τμηματικής οριοθέτησης του ρέματος του θέματος όπως συντάχθηκε από τους μελετητές: ΚΑΚΑΒΟΣ ΝΙΚΟΛΑΟΣ ΚΑΙ ΧΡΥΣΟΥΛΑΣ ΧΑΡΙΛΑΟΣ.

8. Την αριθμ. 94131/427/10-5-2019 απόφαση (ΑΔΑ: 68ΦΑ7ΛΗ-0Τ7) ΠΣΕ/ΔΙΠΕΧΩΣ/Τμήμα Περιβάλλοντος και Υδροοικονομίας ΠΕ Ευβοίας υπαγωγής σε Π.Π.Δ. των έργων διευθέτησης στο ρέμα του θέματος.

9. Την αριθμ. ΥΠΠΟΑ/ΓΔΑΠΚ/ΕΦΑΕΥΒ/ΤΠΚΑΜ/140285/97153/2191/407/10- 4-2019 γνωμοδότηση της ΕΦΑ Ευβοίας, στα πλαίσια διαβούλευσης για την έκδοση του ως άνω Π.Π.Δ..

10. Το αριθμ. 2947/199837/20-11-2019 έγγραφο, με το οποίο διαβιβάσαμε για απόψεις την τμηματική οριοθέτηση του θέματος στη Απ.Δ.Θ.Στ.Ε./Δ/νση Υδάτων Στερεάς Ελλάδας, σύμφωνα με το άρθρο 3 του ν. 4258/2014.

11. Το αριθμ. 4357/206476/16.12.2019/ΔΝΣΗ ΥΔΑΤΩΝ έγγραφο της Δ/νσης Υδάτων Στερεάς Ελλάδας Αποκεντρωμένης Διοίκησης Θεσσαλίας-Στερεάς Ελλάδας (θετική γνωμοδότηση υπό όρους) επί της τμηματικής οριοθέτησης του θέματος.

12. Το γεγονός ότι ο Δήμος Χαλκιδέων δεν διαβίβασε στην Δ/νση Τεχνικών Έργων/Π ΣΕ, την άποψη του επί του φακέλου της οριοθέτησης εντός της προβλεπόμενης από την παρ. 2.3 του άρθρο 3 του ν. 4258/2014 προθεσμίας, και κατά συνέπεια σύμφωνα με τον ως άνω νόμο, η αρμόδια αρχή καθορίζει τις οριογραμμές χωρίς τη γνώμη αυτή.

13. Την αριθμ. 3299/223934/20-12-2019 απόφαση της Α.Δ.Θ.Στ.Ε./ΔΙ.ΠΕ.ΧΩ.Σ. Στερεάς Ελλάδας καθορισμού οριογραμμών τμήματος του υδατορέματος παραπλεύρως γηπέδου ιδιοκτησίας της εταιρείας «ΛΩΡΕΛ ΑΚΤΕ» στην εκτός σχεδίου περιοχή της Τ.Κ. Ανθηδώνας του Δήμου Χαλκιδέων.

14. Την αριθμ. 13917/15-5-2017 (ΦΕΚ 250/Υ.Ο.Δ.Δ.) απόφαση Υπουργού Εσωτερικών περί διορισμού Συντονιστή της Αποκεντρωμένης Διοίκησης Θεσσαλίας-Στερεάς Ελλάδας.

15. Την αριθμ. οικ. 1094/10310/22-1-2018 απόφαση του Συντονιστή της Αποκεντρωμένης Διοίκησης Θεσσαλίας-Στερεάς Ελλάδας περί ορισμού Αναπληρωτή Προϊσταμένου Γενικού Δ/ντή Χωροταξικής και Περιβαλλοντικής Πολιτικής.

16. Το γεγονός ότι από τις κανονιστικές διατάξεις αυτής της απόφασης, δεν προκαλείται δαπάνη εις βάρος του κρατικού προϋπολογισμού ή του προϋπολογισμού του οικείου ΟΤΑ, αποφασίζουμε:

Την επικύρωση καθορισμού οριογραμμών τμήματος του υδατορέματος παραπλεύρως γηπέδου ιδιοκτησίας της εταιρείας «ΛΩΡΕΛ ΑΚΤΕ» στην εκτός σχεδίου περιοχή της Τ.Κ. Ανθηδώνας του Δήμου Χαλκιδέων, με τις συντεταγμένες των κορυφών των πολυγωνομετρικών τους οριογραμμών που σημειώνονται με κόκκινη γραμμή και αναπαρίσταται επί των τοπογραφικών διαγραμμάτων κλίμακας 1:500 (α) ΟΡΙΖΟΝΤΙΟΓΡΑΦΙΑ-ΥΦΙΣΤΑΜΕΝΗ ΚΑΤΑΣΤΑΣΗ, Αρ.σχεδίου 1α & (β) ΟΡΙΖΟΝΤΙΟΓΡΑΦΙΑ-ΜΕΤΑ ΤΑ ΕΡΓΑ ΔΙΕΥΘΕΤΗΣΗΣ, Αρ.σχεδίου 1β, που προέκυψαν από την υδραυλική μελέτη που συντάχθηκε από τους μελετητές: ΚΑΚΑΒΟΣ ΝΙΚΟΛΑΟΣ ΚΑΙ ΧΡΥΣΟΥΛΑΣ ΧΑΡΙ-

ΛΑΟΣ και θεωρήθηκαν από την Δ/νση Τεχνικών Έργων, Π.Ε. Ευβοίας, Περιφέρειας Στ. Ελλάδας.

Η απόφαση αυτή να δημοσιευθεί στην Εφημερίδα της Κυβερνήσεως μαζί με τα τοπογραφικά διαγράμματα και τους πίνακες συντεταγμένων των κορυφών του ρέματος που τη συνοδεύουν.

Η ισχύς της απόφασης αυτής αρχίζει από τη δημοσίευσή της στην Εφημερίδα της Κυβερνήσεως.

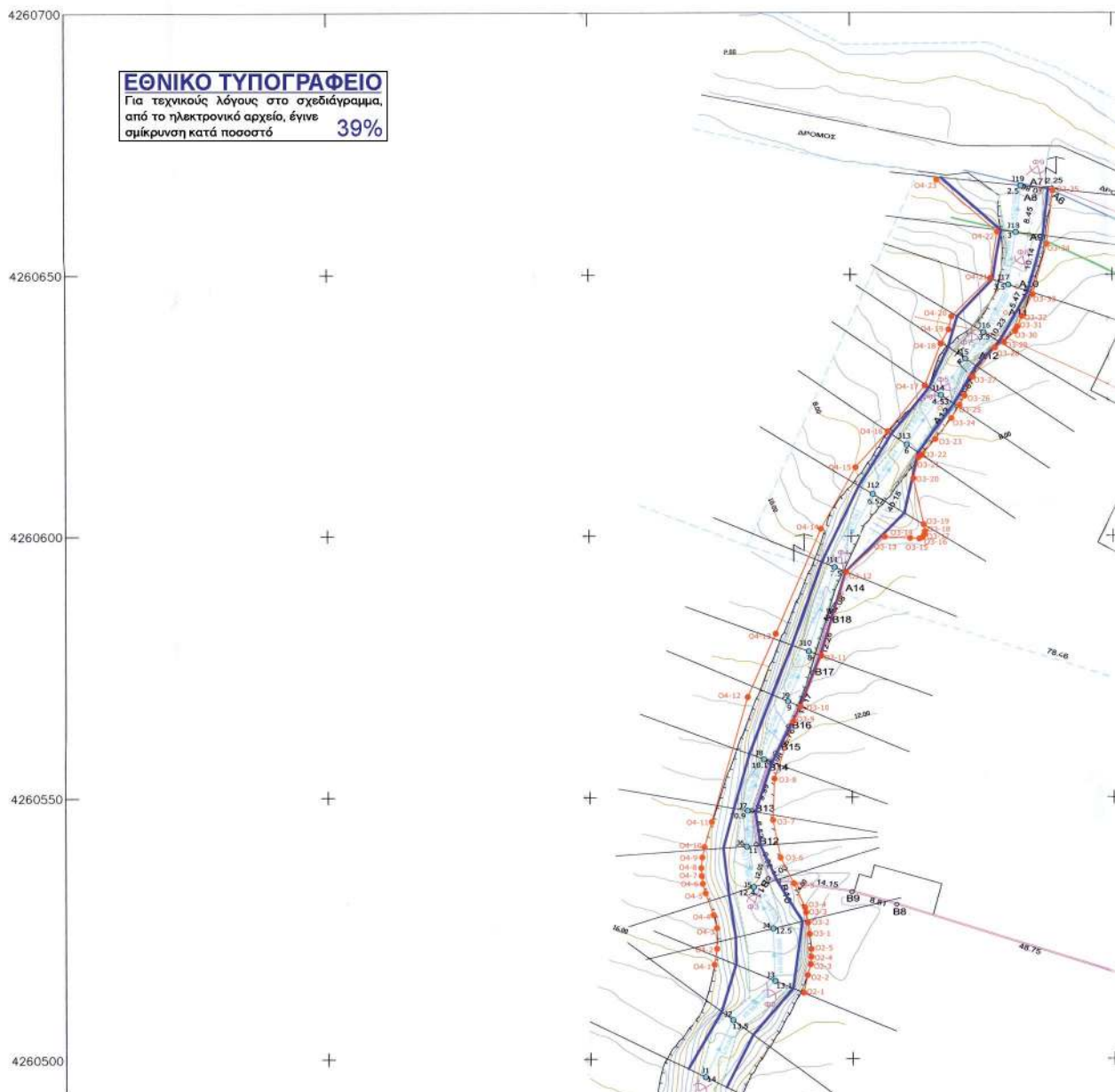
Η απόφαση αυτή να δημοσιευθεί στην Εφημερίδα της Κυβερνήσεως.

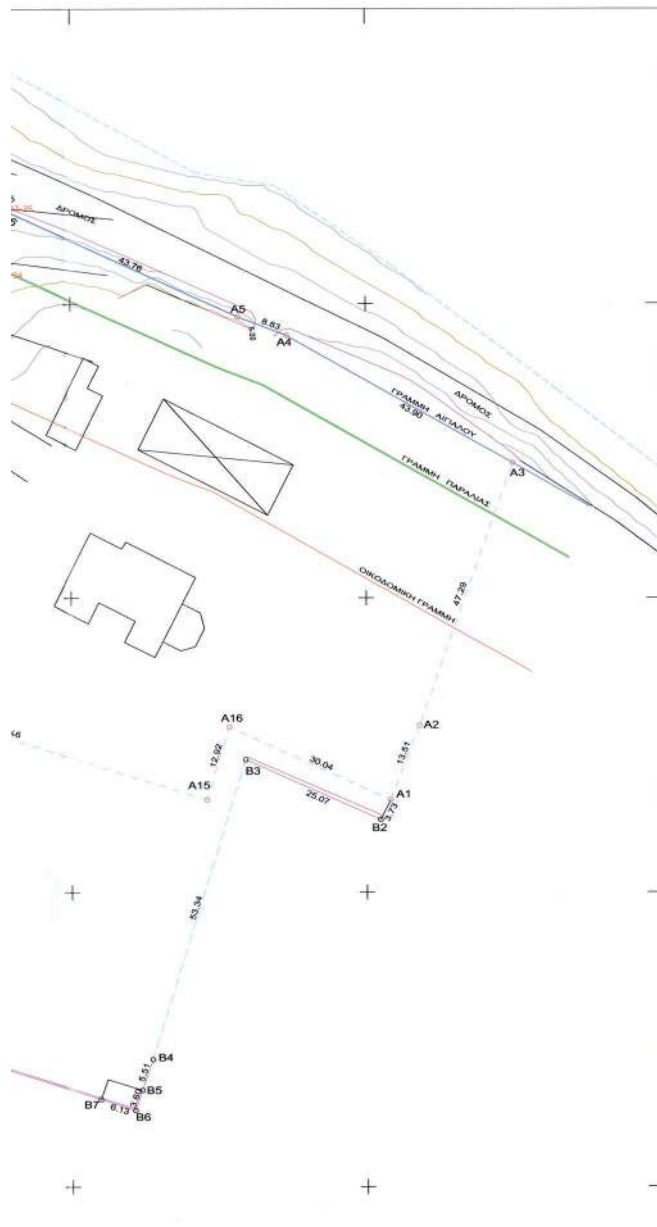
Λαμία, 7 Ιανουαρίου 2020

Ο Συντονιστής

Αποκεντρωμένης Διοίκησης

ΝΙΚΟΛΑΟΣ ΝΤΙΤΟΡΑΣ





**ΥΠΟΜΗΜΑ**

- Αίθρια υδροαγωγός
- Γραμμή πληροφορίας πριν την διεύρυνση
- Γραμμή οριοθέτησης πριν την διεύρυνση
- Πύλο πτυχίας
- Φυλλο πτυχίας
- Υποθέμενα Τραπέζια
- Γραμμή Αρχαίου ΦΕΚ 937/02/2003
- Γραμμή Περιοχών ΦΕΚ 937/02/2003
- ⊗ Θάλας Μετρήσει

**ΑΡΧΙΚΟ ΕΜΒΑΔΟ ΤΕΜΑΧΙΟΥ (01)**  
E = 7687.88μ<sup>2</sup>

Κορυφή	X	Y	Lj+1
A1	453604.130	4260565.740	13.51
A2	453600.020	4260578.330	47.29
A3	453624.750	4260622.910	43.90
A4	453586.620	4260644.590	8.83
A5	453578.380	4260647.770	43.76
A6	453538.570	4260665.950	2.25
A7	453536.380	4260666.460	0.86
A8	453536.160	4260665.630	8.45
A9	453533.990	4260657.460	10.14
A10	453631.780	4260647.570	5.47
A11	453529.530	4260642.580	10.23
A12	453623.890	4260634.040	11.87
A13	453516.930	4260624.430	40.15
A14	453498.030	4260589.010	78.46
A15	453672.960	4260565.730	12.92
A16	453576.740	4260578.080	30.04

**ΑΡΧΙΚΟ ΕΜΒΑΔΟ ΤΕΜΑΧΙΟΥ (02)**  
E = 4734.26μ<sup>2</sup>

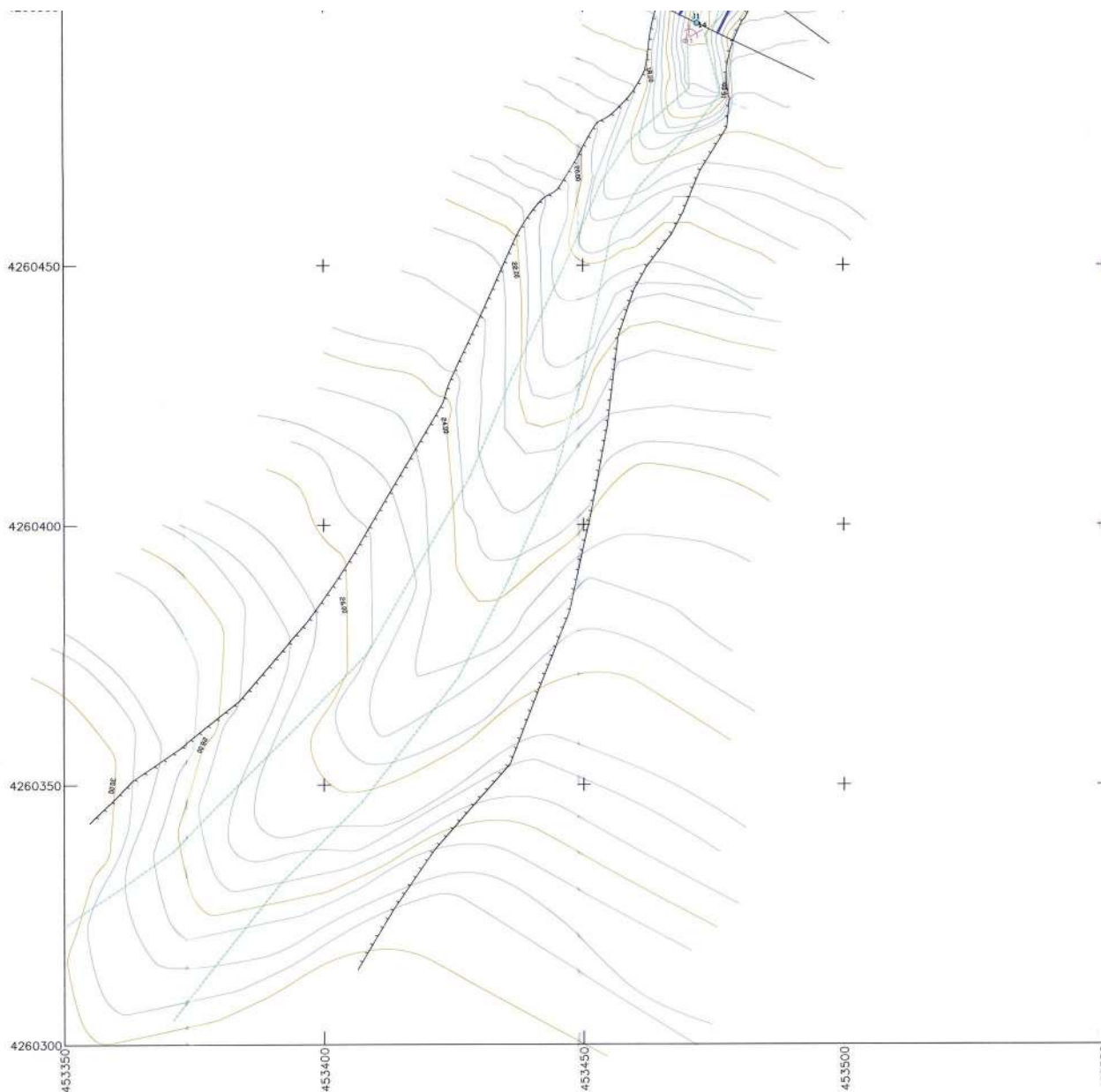
Κορυφή	X	Y	Lj+1
A1	453604.130	4260565.740	3.73
B2	453602.429	4260562.415	29.07
B3	453578.507	4260572.576	53.34
B4	453563.056	4260521.844	5.51
B5	453561.892	4260516.424	3.60
B6	453560.701	4260513.025	6.13
B7	453554.851	4260514.867	48.75
B8	453508.354	4260529.501	8.81
B9	453499.887	4260531.936	14.15
B10	453485.879	4260533.961	2.03
B11	453483.908	4260534.467	6.92
B12	453481.651	4260541.007	6.52
B13	453480.836	4260547.474	9.99
B14	453484.102	4260556.912	1.98
B15	453485.310	4260558.483	5.76
B16	453487.965	4260563.627	11.17
B17	453492.484	4260573.815	12.26
B18	453495.739	4260585.630	4.08
A14	453498.030	4260589.010	78.46
A15	453672.960	4260565.730	12.92
A16	453576.740	4260578.080	30.04

**ΣΥΝΤΕΤΑΓΜΕΝΕΣ ΓΡΑΜΜΗΣ ΟΡΙΟΘΕΤΗΣΗΣ**


ΑΡΙΣΤΕΡΗ ΓΡΑΜΜΗ ΟΡΙΟΘΕΤΗΣΗΣ	X		Y	
	X	Y	X	Y
O4-1	453473.86	4260518.00		
O4-2	453474.13	4260521.06		
O4-3	453474.12	4260525.00		
O4-4	453473.47	4260527.30		
O4-5	453471.97	4260531.70		
O4-6	453471.44	4260533.50		
O4-7	453471.23	4260535.00		
O4-8	453471.16	4260536.50		
O4-9	453471.34	4260538.50		
O4-10	453471.78	4260540.50		
O4-11	453473.19	4260545.29		
O4-12	453480.14	4260569.21		
O4-13	453485.51	4260581.34		
O4-14	453494.21	4260601.37		
O4-15	453500.84	4260613.14		
O4-16	453506.98	4260619.99		
O4-17	453514.11	4260626.74		
O4-18	453517.14	4260636.73		
O4-19	453518.60	4260639.44		
O4-20	453519.17	4260641.95		
O4-21	453526.63	4260649.28		
O4-22	453528.05	4260658.09		
O4-23	453516.49	4260668.05		

**ΔΕΞΙΑ ΓΡΑΜΜΗ ΟΡΙΟΘΕΤΗΣΗΣ**

ΑΡΙΣΤΕΡΗ ΓΡΑΜΜΗ ΟΡΙΟΘΕΤΗΣΗΣ	X		Y	
	X	Y	X	Y
O2-1	453490.64	4260512.83		
O2-2	453491.41	4260516.00		
O2-3	453491.95	4260518.06		
O2-4	453492.09	4260519.50		
O2-5	453492.09	4260521.00		
O3-1	453491.77	4260523.85		
O3-2	453491.44	4260526.01		
O3-3	453491.09	4260528.00		
O3-4	453490.89	4260528.95		
O3-5	453488.80	4260533.54		
O3-6	453486.38	4260538.45		
O3-7	453484.86	4260545.64		
O3-8	453485.17	4260553.59		
O3-9	453488.89	4260564.65		
O3-10	453490.27	4260567.37		
O3-11	453494.23	4260577.09		
O3-12	453499.01	4260593.11		
O3-13	453508.34	4260599.85		
O3-14	453511.20	4260599.58		
O3-15	453512.95	4260599.47		
O3-16	453513.61	4260599.73		
O3-17	453513.92	4260600.33		
O3-18	453514.04	4260600.89		
O3-19	453513.79	4260602.18		
O3-20	453511.84	4260611.00		
O3-21	453512.84	4260615.00		
O3-22	453513.47	4260615.58		
O3-23	453516.03	4260618.50		
O3-24	453519.06	4260622.50		
O3-25	453520.62	4260625.00		
O3-26	453521.59	4260626.75		
O3-27	453523.17	4260630.40		
O3-28	453527.46	4260635.97		
O3-29	453529.16	4260637.00		
O3-30	453531.35	4260639.12		
O3-31	453531.90	4260639.97		
O3-32	453532.66	4260642.00		
O3-33	453534.75	4260646.16		
O3-34	453537.37	4260655.76		
O3-35	453538.57	4260665.95		





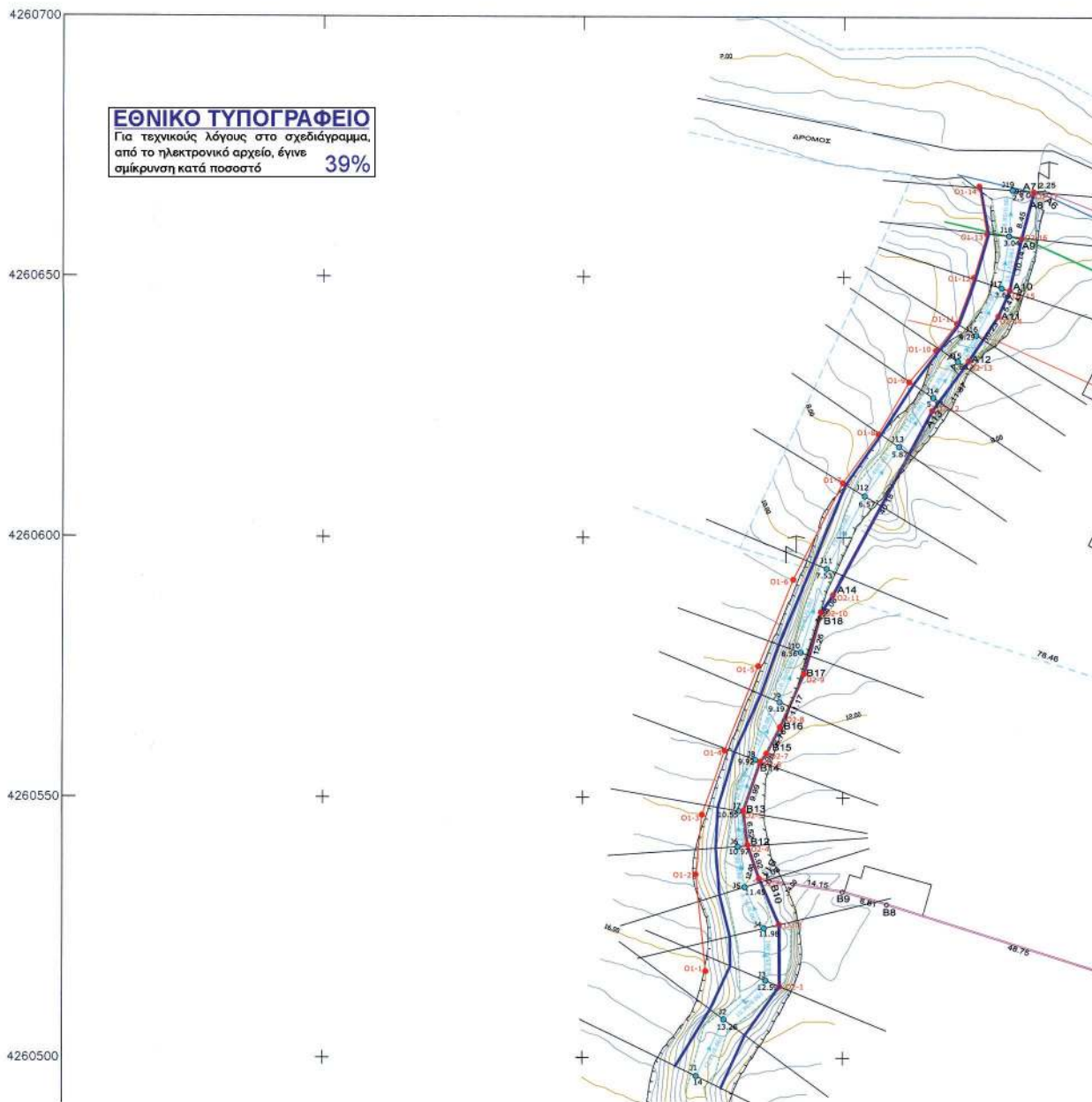


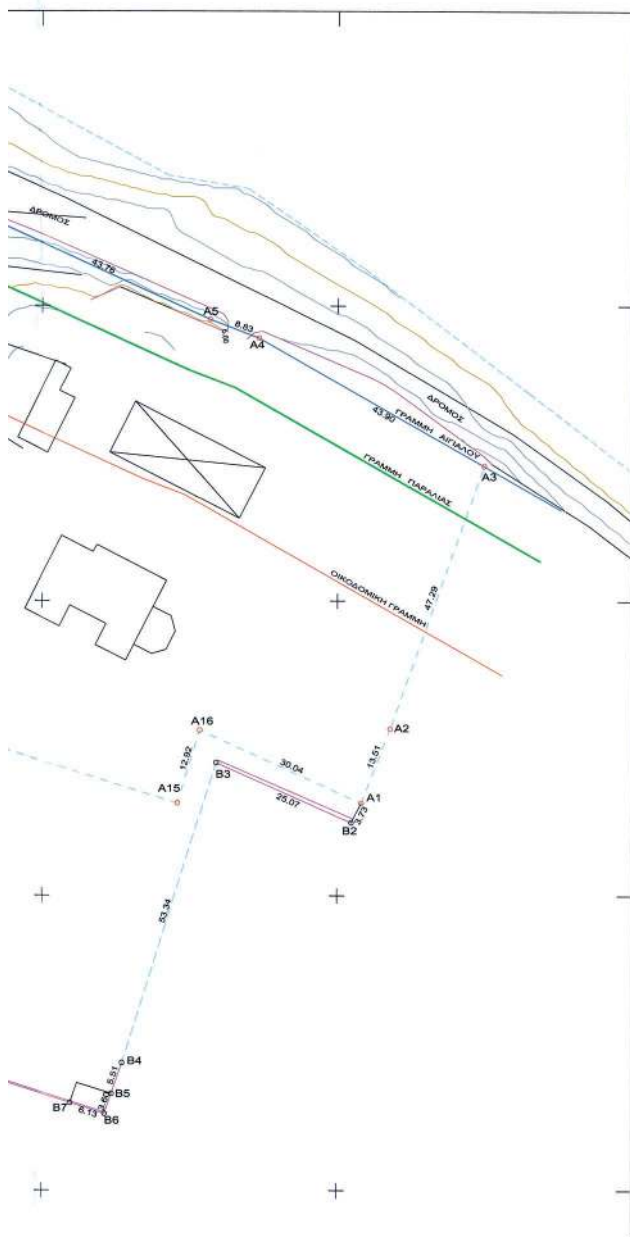
A16 453678.740 4280578.080 30.04

**ΑΕΡΟΦΩΤΟΓΡΑΦΙΑ ΠΕΡΙΟΧΗΣ**



ΥΔΡΑΥΛΙΚΗ ΜΕΛΕΤΗ			
ΤΙΤΛΟΣ ΕΡΓΟΥ:	ΚΑΘΟΡΙΣΜΟΣ ΟΡΙΣΤΙΚΩΝ ΓΡΑΜΜΩΝ ΟΡΙΟΘΕΤΗΣΗΣ ΤΟΥ ΡΕΜΑΤΟΣ ΠΑΡΑΠΛΕΥΡΟΣ ΤΩΝ ΓΗΠΕΔΩΝ ΙΔΙΟΚΤΗΣΙΑΣ ΤΗΣ ΕΤΑΙΡΕΙΑΣ "ΑΔΡΕΑ Α.Κ.Τ.Ε" ΣΤΗΝ Τ.Κ. ΑΝΘΗΔΩΝΟΣ ΤΟΥ ΔΗΜΟΥ ΧΑΛΚΙΔΕΩΝ Π.Ε. ΕΥΒΟΙΑΣ		
ΤΙΤΛΟΣ ΣΧΕΔΙΟΥ:	ΟΡΙΖΟΝΤΙΟΓΡΑΦΙΑ - ΥΦΙΣΤΑΜΕΝΗ ΚΑΤΑΣΤΑΣΗ	ΚΛΙΜΑΚΑ 1:500	ΑΡ. ΣΧΕΔΙΟΥ 1α
ΕΥΒΟΙΑ - Δεκεμβρίου 2019			
ΣΥΝΤΑΚΤΗΣ ΜΕΛΕΤΗΣ 21 / 10 / 2019	 ΚΑΚΑΒΟΣ ΝΙΚΟΛΑΟΣ Πολιτικός Μηχανικός	 ΧΡΥΣΟΥΛΑΣ ΧΑΡΙΑΛΑΟΣ ΠΕΡΙΒΑΛΛΟΝΤΟΛΟΓΟΣ Α.Μ.Μ. ΠΟΥΣΩΝ 22 - ΤΡΙΚΛΑ ΑΦΜ: 100286317 - ΤΡΙΚΛΑ	
Π.Ε. ΕΥΒΟΙΑΣ Δ/ΝΣΗ ΤΕΧΝΙΚΩΝ ΥΠΗΡΕΣΙΩΝ			
ΕΛΕΓΧΘΗΚΕ ΕΥΒΟΙΑ / / 2019			
ΘΕΩΡΗΘΗΚΕ: ΕΥΒΟΙΑ / / 2019			





ΥΠΟΒΗΜΑ	
	Χείμαυρος υδρορεύματος
	Γραμμή πηλώσεως μετά την διεύθυνση
	Γραμμή οριοθέτησης μετά την διεύθυνση
	Πύλη προαής
	Φρούδι προαής
	Τοίχι υφιστάμενο
	Νέο τοίχι
	Γραμμή Ανεκτού ΦΕΚ 937/Δ/2003
	Γραμμή Παροχίας ΦΕΚ 937/Δ/2003

ΑΡΧΙΚΟ ΕΜΒΑΔΟ ΤΕΜΑΧΙΟΥ (01)  
E = 7887,88μ<sup>2</sup>

Κορυφή	X	Y	LU+1
A1	453604.130	4260565.740	13.51
A2	453609.020	4260578.330	47.29
A3	453624.790	4260622.810	43.80
A4	453686.820	4260644.590	8.83
A5	453678.360	4260647.770	43.76
A6	453638.570	4260665.950	2.25
A7	453638.360	4260666.460	0.80
A8	453636.160	4260666.830	8.45
A9	453633.980	4260657.460	10.14
A10	453631.760	4260647.570	5.47
A11	453629.830	4260642.580	10.23
A12	453623.890	4260634.040	11.87
A13	453616.930	4260624.430	40.15
A14	453498.030	4260589.010	78.46
A15	453672.960	4260585.730	12.92
A16	453676.740	4260578.080	30.04

ΣΥΝΤΕΤΑΓΜΕΝΕΣ ΓΡΑΜΜΗΣ ΟΡΙΟΘΕΤΗΣΗΣ

ΑΡΙΣΤΕΡΗ ΓΡΑΜΜΗ ΟΡΙΟΘΕΤΗΣΗΣ		
	X	Y
01-1	453473.88	4260516.70
01-2	453471.73	4260535.29
01-3	453472.91	4260546.77
01-4	453477.32	4260559.06
01-5	453483.71	4260575.31
01-6	453490.39	4260591.93
01-7	453499.87	4260610.52
01-8	453506.66	4260619.92
01-9	453512.52	4260619.94
01-10	453517.62	4260616.01
01-11	453521.65	4260641.19
01-12	453524.97	4260658.01
01-13	453527.46	4260658.39
01-14	453525.94	4260667.55

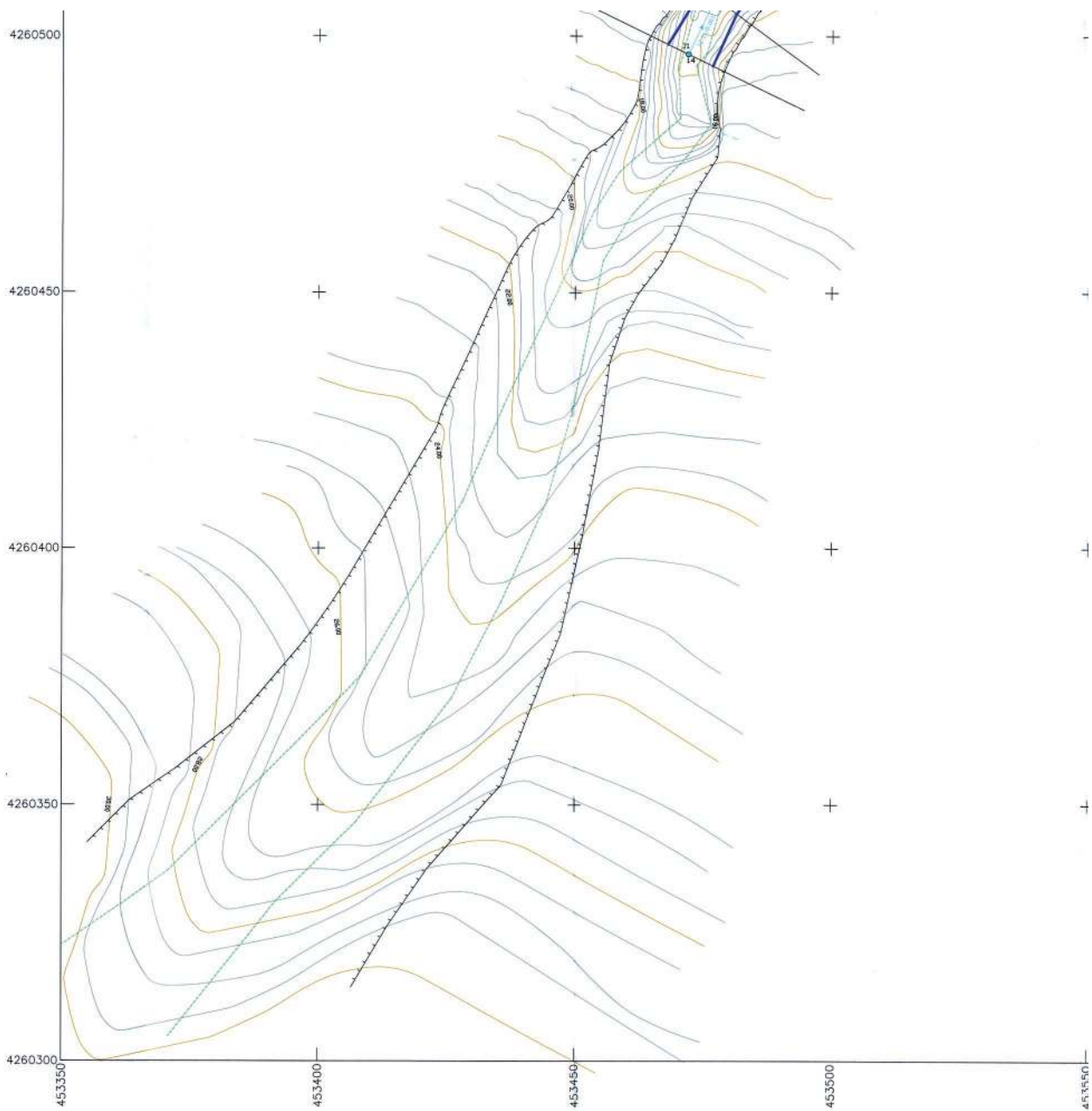
ΑΡΧΙΚΟ ΕΜΒΑΔΟ ΤΕΜΑΧΙΟΥ (02)  
E = 4734,26μ<sup>2</sup>


Κορυφή	X	Y	LU+1
A1	453604.130	4260565.740	3.73
B2	453602.429	4260602.415	25.07
B3	453679.507	4260572.576	53.34
B4	453663.658	4260621.644	5.51
B5	453661.892	4260616.424	3.60
B6	453660.701	4260613.025	6.13
B7	453654.851	4260614.867	48.75
B8	453608.354	4260629.501	8.81
B9	453499.887	4260531.938	14.16
B10	453485.879	4260533.961	2.03
B11	453483.908	4260534.467	6.92
B12	453481.651	4260541.007	6.82
B13	453480.836	4260547.474	9.90
B14	453484.102	4260556.912	1.98
B15	453485.310	4260586.483	5.76
B16	453487.805	4260583.627	11.17
B17	453492.484	4260573.815	12.26
B18	453485.739	4260585.830	4.08
A14	453488.030	4260589.010	78.46
A15	453672.960	4260585.730	12.92
A16	453676.740	4260578.080	30.04

ΔΕΞΙΑ ΓΡΑΜΜΗ ΟΡΙΟΘΕΤΗΣΗΣ		
	X	Y
02-1	453487.89	4260513.78
02-2	453487.80	4260525.64
02-3	453483.91	4260534.47
02-4	453481.65	4260541.01
02-5	453480.84	4260547.47
02-6	453484.10	4260556.91
02-7	453485.31	4260558.48
02-8	453487.90	4260563.63
02-9	453492.48	4260573.82
02-10	453495.74	4260585.63
02-11	453498.03	4260589.01
02-12	453516.93	4260624.43
02-13	453523.89	4260634.04
02-14	453529.53	4260642.58
02-15	453531.78	4260647.59
02-16	453534.05	4260657.53
02-17	453536.38	4260666.46

ΑΕΡΟΦΩΤΟΓΡΑΦΙΑ ΠΕΡΙΟΧΗΣ







ΥΔΡΑΥΛΙΚΗ ΜΕΛΕΤΗ			
ΤΙΤΛΟΣ ΕΡΓΟΥ:	ΚΑΘΟΡΙΣΜΟΣ ΟΡΙΣΤΙΚΩΝ ΓΡΑΜΜΩΝ ΟΡΙΟΘΕΤΗΣΗΣ ΤΟΥ ΡΕΜΑΤΟΣ ΠΑΡΑΠΛΕΥΡΟΣ ΤΩΝ ΓΗΠΕΔΩΝ ΙΔΙΟΚΤΗΣΙΑΣ ΤΗΣ ΕΤΑΙΡΕΙΑΣ "ΛΩΡΕΛ Α.Κ.Τ.Ε" ΣΤΗΝ Τ.Κ. ΑΝΘΩΔΩΝΟΣ ΤΟΥ ΔΗΜΟΥ ΧΑΛΚΙΔΕΩΝ Π.Ε. ΕΥΒΟΙΑΣ		
ΤΙΤΛΟΣ ΣΧΕΔΙΟΥ:	ΟΡΙΖΟΝΤΙΟΓΡΑΦΙΑ - ΜΕΤΑ ΤΑ ΕΡΓΑ ΔΙΕΥΘΕΤΗΣΗΣ	ΚΛΙΜΑΚΑ 1:500	ΑΡ. ΣΧΕΔΙΟΥ 1β
ΕΥΒΟΙΑ - ΜΑΡΤΙΟΣ 2019			
ΣΥΝΤΑΚΤΗΣ ΜΕΛΕΤΗΣ 10 / 03 / 2019	ΝΙΚΟΛΑΟΣ Σ. ΚΑΚΑΒΟΣ ΠΟΛΙΤΙΚΟΣ ΜΗΧΑΝΙΚΟΣ ΑΡΧ. ΜΗΧ. Ε.Ε. 95841 ΜΙΔΩΝΗΣ ΚΑΛΑ 42100 ΑΦΜ. 102259337-ΣΕ ΤΡΙΦΑΣΙΩΝ ΚΑΚΑΒΟΣ ΝΙΚΟΛΑΟΣ Πολιτικός Μηχανικός	ΧΡΥΣΟΥΛΑΣ Α.Π. ΧΑΡΙΛΑΟΣ ΠΕΡΙΒΑΛΛΟΝΤΟΛΟΓΟΣ ΑΡΧ. ΜΗΧ. Ε.Ε. 06892 ΠΟΥΣΙΩΝ 22 ΤΡΙΦΑΣΙΑ Τ.Κ. 42100 ΑΦΜ. 100259317-ΔΟΥΡ ΤΡΙΦΑΣΙΩΝ ΧΡΥΣΟΥΛΑΣ ΧΑΡΙΛΑΟΣ Περιβαλλοντολόγος	
Π.Ε. ΕΥΒΟΙΑΣ Δ/ΝΣΗ ΤΕΧΝΙΚΩΝ ΥΠΗΡΕΣΙΩΝ			
ΕΛΕΓΧΘΗΚΕ ΕΥΒΟΙΑ / / 2019			
ΘΕΩΡΗΘΗΚΕ: ΕΥΒΟΙΑ / / 2019			

Αριθμ. απόφ. 261409 (2)

**Κήρυξη ως αναδασωτέας, έκτασης εμβαδού E=113,96 τ.μ. στην θέση «Βρονταμά - Γεράκι» της Τ.Κ. Γερακίου, Δ. Ε. Γερονθρών του Δήμου Ευρώτα, Περιφερειακής Ενότητας Λακωνίας.**

Ο ΣΥΝΤΟΝΙΣΤΗΣ  
ΑΠΟΚΕΝΤΡΩΜΕΝΗΣ ΔΙΟΙΚΗΣΗΣ  
ΠΕΛΟΠΟΝΝΗΣΟΥ, ΔΥΤΙΚΗΣ ΕΛΛΑΔΑΣ ΚΑΙ ΙΟΝΙΟΥ

Έχοντας υπόψη:

1. Τις διατάξεις των άρθρων 24 παρ. 1 και 117 παρ. 3 του Συντάγματος.

2. Τις διατάξεις των άρθρων 34, 38 και 41 του ν. 998/1979 (ΦΕΚ 289Α'/1979) «Περί προστασίας δασών και δασικών εν γένει εκτάσεων της Χώρας».

3. Τις διατάξεις του άρθρου 1 παρ. 15 του ν. 3208/2003 (ΦΕΚ 303Α'/2003) «Προστασία των δασικών οικοσυστημάτων, κατάρτιση δασολογίου, ρύθμιση εμπραγμάτων δικαιωμάτων επί δασών και δασικών εν γένει εκτάσεων και άλλες διατάξεις».

4. Τις με αριθμ. 160417/1180/8.7.1980 και 182447/3049/24.9.1980 εγκύκλιες διαταγές του Υπουργείου Γεωργίας, που αναφέρονται στο εν λόγω θέμα.

5. Τις διατάξεις του ν. 3852/2010 (ΦΕΚ 87Α'/2010) «Νέα Αρχιτεκτονική της Αυτοδιοίκησης και της Αποκεντρωμένης Διοίκησης-Πρόγραμμα Καλλικράτης», όπως ισχύει.

6. Το π.δ. 139/2010 (ΦΕΚ 232Α'/2010) «Οργανισμός της Αποκεντρωμένης Διοίκησης Πελοποννήσου, Δυτικής Ελλάδας και Ιονίου».

7. Την πράξη 40/29-12-2010 του Υπουργικού Συμβουλίου (ΦΕΚ 247Α/2010) «Διαπίστωση της παύσης εκ του Νόμου των Γενικών Γραμματέων των Περιφερειών και διορισμός Γενικών Γραμματέων στις Αποκεντρωμένες Διοικήσεις του Κράτους».

8. Τα άρθρα 28 και 28 Α ν. 4325/2015 (ΦΕΚ 47Α'/11-5-2015) «Εκδημοκρατισμός της Διοίκησης -Καταπολέμηση Γραφειοκρατίας και Ηλεκτρονική Διακυβέρνηση Αποκατάσταση αδικιών και άλλες διατάξεις.»

9. Την αριθ. 15870/15-05-2017 απόφαση του Υπ.Εσωτερικών περί διορισμού του Νικολάου Παπαθεοδώρου του Αγγελάκη ως Συντονιστή της Αποκεντρωμένης Διοίκησης Πελοποννήσου Δυτικής Ελλάδος και Ιονίου (ΦΕΚ 250/τ.ΥΟΔΔ/26-05-2017).

10. Την υπ' αριθμ. 203868/16-09-2019 πρόταση του Δασαρχείου Σπάρτης, για κήρυξη της ανωτέρω έκτασης ως αναδασωτέας λόγω πυρκαγιάς.

11. Το υπ' αριθμ. 221525/4195/21-9-2011 έγγραφο του ΥΠΕΚΑ, αποφασίζουμε:

Κηρύσσουμε αναδασωτέα έκταση με σκοπό την αποκατάσταση με φυσική αναγέννηση της προϋπάρχουσας δασικής βλάστησης η οποία καλυπτόταν από σχίνα και πουνάρια σε ποσοστό 60- 70%, η οποία καταστράφηκε

από πυρκαγιά, της κατηγορίας των παραγράφων 1, 2 του άρθρου 3 αλλά και της παρ. 1 εδαφ. ε του άρθρου 4 του ν. 998/1979 «Περί προστασίας δασών και δασικών εκτάσεων της Χώρας», όπως αυτή αντικαταστάθηκε και ισχύει σύμφωνα με την παράγραφο 1, του άρθρου 9, του ν. 3818/2010, (ΦΕΚ 17/Α' /16-2-2010), Δημόσια δασικού χαρακτήρα έκταση εμβαδού E=113,96 τ.μ. στην θέση «Βρονταμά - Γεράκι », Τ.Κ. Γερακίου, Δ.Ε. Γερονθρών, Δήμου Ευρώτα, Περιφερειακής Ενότητας Λακωνίας.

Η έκταση με κορυφές που είναι εξαρτημένες στο σύστημα απόλυτων συντεταγμένων ΕΓΣΑ\_87, φαίνεται στο από 26-08-2019 συνημμένο και αρμοδίως θεωρημένο από τον Δασάρχη Σπάρτης, τοπογραφικό διάγραμμα, κλίμακας 1:1.000, με στοιχεία περιμέτρου (1, 2, 3, 4, 5, 6, 1) με κορυφές εξαρτημένες από το σύστημα συντεταγμένων ΕΓΣΑ 87, το οποίο συντάξε η Δασοπόνος Αγγελική Μαλαβάζου και απεικονίζεται σε απόσπασμα του μερικώς κυρωμένου Δασικού χάρτη της Π.Ε. Λακωνίας, ο οποίος κυρώθηκε με την αριθμ. 320365/21-12-2017 απόφαση του Συντονιστή της Αποκεντρωμένης Δ/σης Πελ/νήσου Δυτικής Ελλάδος και Ιονίου (ΦΕΚ 52/5/14-02-2018). Η έκταση απεικονίζεται στον μερικώς κυρωμένο δασικό χάρτη της Π.Ε. Λακωνίας ως υπαγόμενη στις διατάξεις της δασικής νομοθεσίας κατά την έννοια των παραγράφων 1, 2 του άρθρου 3 ν. 998/1979.

Η έκταση συνορεύει:

Βόρεια: με έκταση υπαγόμενη στις διατάξεις της Δασικής Νομοθεσίας σύμφωνα με τον μερικώς κυρωμένο δασικό χάρτη Π.Ε. Λακωνίας (ΦΕΚ 52/Δ'/14-02-2018).

Νότια: με έκταση υπαγόμενη στις διατάξεις της Δασικής Νομοθεσίας σύμφωνα με τον μερικώς κυρωμένο δασικό χάρτη Π.Ε. Λακωνίας (ΦΕΚ 52/Δ'/14-02-2018.)

Ανατολικά: με έκταση μη υπαγόμενη στις διατάξεις της Δασικής Νομοθεσίας σύμφωνα με τον μερικώς κυρωμένο δασικό χάρτη Π.Ε. Λακωνίας (ΦΕΚ 52/Δ'/14-02-2018.)

Δυτικά: με έκταση υπαγόμενη στις διατάξεις της Δασικής Νομοθεσίας σύμφωνα με τον μερικώς κυρωμένο δασικό χάρτη Π.Ε. Λακωνίας (ΦΕΚ 52/Δ'/14-02-2018.)

Κατά της ανωτέρω απόφασης, υπάρχει η δυνατότητα άσκησης αίτησης ακύρωσης, ενώπιον του (οικείου) Τριμελούς Διοικητικού Εφετείου, εντός εξήντα (60) ημερών από την επομένη της δημοσίευσής ή της κοινοποίησής της.

Από την δημοσίευση της παρούσας δεν προκαλείται δαπάνη σε βάρος του κρατικού προϋπολογισμού.

Η απόφαση αυτή να δημοσιευθεί στην Εφημερίδα της Κυβερνήσεως.

Πάτρα, 14 Νοεμβρίου 2019

Ο Συντονιστής Αποκεντρωμένης Διοίκησης  
ΝΙΚΟΛΑΟΣ ΠΑΠΑΘΕΟΔΩΡΟΥ

**ΤΟΠΟΓΡΑΦΙΚΟ ΔΙΑΓΡΑΜΜΑ**

ΕΚΤΑΣΗΣ ΔΑΣΙΚΟΥ ΧΑΡΑΚΤΗΡΑ  
ΣΥΜΦΩΝΑ ΜΕ ΤΟΝ ΜΕΡΙΚΩΣ ΚΥΡΩΜΕΝΟ ΔΑΣΙΚΟ ΧΑΡΤΗ Π.Ε. ΛΑΚΩΝΙΑΣ (ΦΕΚ 52/τΔ/14.02.2018)  
ΠΟΥ ΚΑΗΚΕ ΑΠΟ ΠΥΡΚΑΓΙΑ ΣΤΙΣ 30/06/2019  
ΣΤΗ ΘΕΣΗ " ΒΡΟΝΤΑΜΑ-ΓΕΡΑΚΗ" Τ.Κ. ΓΕΡΑΚΙΟΥ Δ.Ε.ΓΕΡΟΝΘΩΡΩΝ ΔΗΜΟΥ ΕΥΡΩΤΑ  
ΚΛΙΜΑΚΑ 1:1.000 ΕΜΒΑΔΟΝ : 113,96 Τμ  
ΣΥΣΤΗΜΑ ΑΝΑΦΟΡΑΣ Ε.Γ.Σ.Α. 87

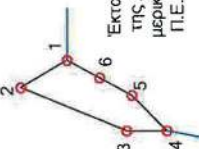
ΑΠΟΣΠΑΣΜΑ ΤΟΥ ΜΕΡΙΚΩΣ ΚΥΡΩΜΕΝΟΥ  
ΔΑΣΙΚΟΥ ΧΑΡΤΗ Π.Ε. ΛΑΚΩΝΙΑΣ



Έκταση που διέπεται από τις διατάξεις της Δασικής Νομοθεσίας σύμφωνα με τον μερικώς κυρωμένο Δασικό Χάρτη Π.Ε. Λακωνίας (ΦΕΚ 52/τΔ/14.02.2018)

Ανήκει στην αποφορή μας  
Αριθμ. Σ.Δ.Λακωνίας.Δ.1.2019

Έκταση που διέπεται από τις διατάξεις της Δασικής Νομοθεσίας σύμφωνα με τον μερικώς κυρωμένο Δασικό Χάρτη Π.Ε. Λακωνίας (ΦΕΚ 52/τΔ/14.02.2018)



Έκταση που δεν διέπεται από τις διατάξεις της Δασικής Νομοθεσίας σύμφωνα με τον μερικώς κυρωμένο Δασικό Χάρτη Π.Ε. Λακωνίας (ΦΕΚ 52/τΔ/14.02.2018)

Έκταση που διέπεται από τις διατάξεις της Δασικής Νομοθεσίας σύμφωνα με τον μερικώς κυρωμένο Δασικό Χάρτη Π.Ε. Λακωνίας (ΦΕΚ 52/τΔ/14.02.2018)

Σημείο	X	Y
1	382127.370	4094478.500
2	382123.000	4094486.000
3	382116.000	4094469.000
4	382116.000	4094462.510
5	382121.730	4094468.170
6	382124.560	4094473.340

**ΕΘΝΙΚΟ ΤΥΠΟΓΡΑΦΕΙΟ**  
Για τεχνικούς λόγους στο σχεδιάγραμμα, από το ηλεκτρονικό αρχείο, έγινε σμίκρυνση κατά ποσοστό **82%**

ΕΛΛΗΝΙΚΗ ΔΗΜΟΚΡΑΤΙΑ  
ΥΠΟΥΡΓΕΙΟ ΠΕΡΙΧΕΙΡΣΗΣ ΤΗΣ  
ΑΓΡΟΤΙΚΗΣ ΔΙΑΧΕΙΡΙΣΗΣ  
ΠΕΛΟΠΟΝΝΗΣΟΥ ΚΑΙ ΔΥΤΙΚΗΣ ΕΛΛΑΔΑΣ  
Ν.Ι.Ο.Υ.

ΝΙΚΟΛΑΟΣ ΠΑΠΑΘΕΟΔΩΡΟΥ

ΘΕΩΡΕΙΤΑΙ  
Σπάρτη 26/08/2019  
Η συντάξασα

**ΑΓΓΕΛΙΚΗ ΜΑΛΑΒΑΖΟΥ**  
ΔΑΣΟΛΟΓΟΣ

ΘΕΩΡΕΙΤΑΙ  
Σπάρτη 16-09-2019  
Ο ΔΑΣΑΡΧΗΣ ΣΠΑΡΤΗΣ

ΓΕΩΡΓΙΟΣ Θ. ΖΑΜΠΕΛΑΣ  
ΔΑΣΟΛΟΓΟΣ