



# ΕΦΗΜΕΡΙΔΑ ΤΗΣ ΚΥΒΕΡΝΗΣΕΩΣ ΤΗΣ ΕΛΛΗΝΙΚΗΣ ΔΗΜΟΚΡΑΤΙΑΣ

27 Ιανουαρίου 2020

ΤΕΥΧΟΣ ΤΕΤΑΡΤΟ

Αρ. Φύλλου 10

## ΠΕΡΙΕΧΟΜΕΝΑ

### ΑΠΟΦΑΣΕΙΣ

1. Κύρωση τμήματος του υφιστάμενου δικτύου κοινοχρήστων χώρων σύμφωνα με το άρθρο 35 του ν. 3937/2011 (ΦΕΚ 60/Α'/31.3.2011), εντός ορίων οικισμού «ΧΙΛΙΑΔΟΥ», του Δήμου Δωρίδος Περιφερειακής Ενότητας Φωκίδας.
2. Κήρυξη ως αναδασωτέας εκτάσεως εμβαδού 1.37 στρεμμάτων στη θέση «Βροντόνερο», Τ.Κ. Καλαμακίου, Δήμου Ζακύνθου.
3. Κήρυξη ως αναδασωτέας εκτάσεως Δ με στοιχεία (1,2,17,6-16,1) εμβαδού 2.81 στρεμμάτων [έχοντας εξαιρεθεί άλλης μορφής έκταση Ε(2-6,17,2) εμβαδού 0.27 στρεμμάτων], από συνολική έκταση 3.08 στρεμμάτων στη θέση «Σταυρός», Τ.Κ. Ορθονιών, Δήμου Ζακύνθου.

### ΑΠΟΦΑΣΕΙΣ

Αριθμ. 701/43178

(1)

**Κύρωση τμήματος του υφιστάμενου δικτύου κοινοχρήστων χώρων σύμφωνα με το άρθρο 35 του ν. 3937/2011 (ΦΕΚ 60/Α'/31.3.2011), εντός ορίων οικισμού «ΧΙΛΙΑΔΟΥ», του Δήμου Δωρίδος Περιφερειακής Ενότητας Φωκίδας.**

Ο ΣΥΝΤΟΝΙΣΤΗΣ

ΑΠΟΚΕΝΤΡΩΜΕΝΗΣ ΔΙΟΙΚΗΣΗΣ  
ΘΕΣΣΑΛΙΑΣ - ΣΤΕΡΕΑΣ ΕΛΛΑΔΑΣ

Έχοντας υπόψη:

1. Τις διατάξεις του ν.δ. 17.7.1923 «Περί σχεδίων πόλεων κ.λπ.» (ΦΕΚ 228/Α'), όπως τροποποιήθηκαν και ισχύουν.
2. Τις διατάξεις του ν. 3852/2010 (ΦΕΚ 87/Α') «Νέα Αρχιτεκτονική της Αυτοδιοίκησης και της Αποκεντρωμένης Διοίκησης - Πρόγραμμα Καλλικράτης» και ειδικότερα τα άρθρα 6 και 280, όπως ισχύουν.
3. Τις διατάξεις του π.δ. 138/2010 (ΦΕΚ 231/Α') «Οργανισμός της Αποκεντρωμένης Διοίκησης Θεσσαλίας - Στερεάς Ελλάδας».
4. Την αριθμ. 13917/15-5-2017 απόφαση του Υπουργού Εσωτερικών περί «Διορισμού Συντονιστή της Αποκεντρω-

μένης Διοίκησης Θεσσαλίας - Στερεάς Ελλάδας» (ΦΕΚ 250/τ. ΥΟΔΔ/26.5.2017).

5. Τις διατάξεις του άρθρου 42 παρ. 5 εδάφιο β' του ν. 1337/1983 (ΦΕΚ 33/Α') «Επέκταση των πολεοδομικών σχεδίων Οικιστική ανάπτυξη και σχετικές ρυθμίσεις», όπως ισχύει.

6. Τις διατάξεις του άρθρου 6 του π.δ./24.4.1985 (ΦΕΚ 181/Δ') «Τρόπος καθορισμού ορίων οικισμών της χώρας κ.λπ.».

7. Τη με αριθμ. 1828/08 απόφαση του ΣτΕ.

8. Τις διατάξεις του άρθρου 35 του ν. 3937/2011 (ΦΕΚ 60/Α') «Διατήρηση της βιοποικιλότητας και άλλες διατάξεις», όπως ισχύει.

9. Τις διατάξεις του άρθρου 42 παρ. 16 του ν. 4030/2011 (ΦΕΚ 279/Α') «Νέος τρόπος έκδοσης αδειών δόμησης, έλεγχου κατασκευών και λοιπές διατάξεις», όπως ισχύει.

10. Την αριθμ. 39608/14.9.2011 απόφαση του ΥΠΕΚΑ περί «Έγκριση τεχνικών προδιαγραφών σύνταξης διαγραμμάτων ή άλλων μελετών που απαιτούνται και καθορισμός περιεχομένου και στοιχείων που περιλαμβάνονται και αποτυπώνονται, για την εφαρμογή της παραγράφου 1 του άρθρου 35 του ν. 3937/2011» (ΦΕΚ 2200/Β').

11. Την από 21.6.2012 εγκύκλιο 12 της Δ/σης Πολεοδομικού Σχεδιασμού του ΥΠΕΚΑ με θέμα: «Οδηγίες και διευκρινίσεις για την κύρωση δικτύου κοινοχρήστων χώρων».

12. Τις διατάξεις του άρθρου 10 του ν. 4164/2013 (ΦΕΚ 156/Α') «Συμπλήρωση των διατάξεων περί Εθνικού Κτηματολογίου και άλλες ρυθμίσεις», όπως ισχύει.

13. Τις διατάξεις του άρθρου 36 του ν. 4258/2014 (ΦΕΚ 94/Α'), όπως ισχύει.

14. Τις διατάξεις του άρθρου 10 παρ. 18α του ν. 4315/2014 (ΦΕΚ 269/Α'), όπως ισχύει.

15. Τη με αριθμ. 2424/13.7.1988 απόφαση του Νομάρχη Φωκίδας, που δημοσιεύθηκε στο ΦΕΚ 563/Δ'/4.8.1988 και με την οποία έγινε καθορισμός ορίων, όρων και περιορισμών δόμησης και κατηγοριοποίηση του οικισμού «ΧΙΛΙΑΔΟΥΣ» του Νομού Φωκίδας.

16. Τη με αριθμ. 435/25.1.1992 απόφαση του Νομάρχη Φωκίδας, που δημοσιεύθηκε στο ΦΕΚ 182/Δ'/25.2.1992, με την οποία έγινε τροποποίηση και συμπλήρωση διατάξεων του (15) διατακτικού.

17. Τη με αριθμ. 2573/106599/15.6.2015 αίτηση του Τσιακουμή Αλέξανδρου.

18. Τη με αριθμ. 3046/175532/9.10.2017 αίτηση του Τσιακουμή Αλέξανδρου.

19. Την αριθμ. 701/43178/15.3.2019 αίτηση του Τσιακουμή Αλέξανδρου με φάκελο συμπληρωματικών εγγράφων.

20. Την αριθμ. 134/28.7.2013 απόφαση του Δημοτικού Συμβουλίου του Δήμου Δωρίδος περί έγκρισης έναρξης της διαδικασίας για την κύρωση τμήματος δικτύου κοινοχρήστων χώρων για τον οικισμό «ΧΙΛΙΑΔΟΥ» Π.Ε. Φωκίδας στη θέση «ΣΚΕΠΕΤΑΡΑ».

21. Το από 6.11.2013 αποδεικτικό τοιχοκόλλησης του Δήμου Δωρίδος.

22. Τα φύλλα των εφημερίδων:

α) «Η ΩΡΑ ΤΗΣ ΦΩΚΙΔΑΣ» αριθμός φύλλου 2184 (5.5.2015)

β) «ΕΝ ΔΕΛΦΟΙΣ» αριθμός φύλλου 642 (8.5.2015)

στα οποία δημοσιεύθηκε η αριθμ. 134/28.7.2013 απόφαση του Δημοτικού Συμβουλίου του Δήμου Δωρίδος.

23. Την αριθμ. 5721/27.5.2015 βεβαίωση του Δήμου Δωρίδος σύμφωνα με την οποία δεν υποβλήθηκε καμία ένσταση, κατά το χρονικό διάστημα της ανάρτησης της από 4.5.2015 ανακοίνωσης για την έναρξης της διαδικασίας για την τμηματική κύρωση του υφιστάμενου δικτύου κοινοχρήστων χώρων του θέματος.

24. Την αριθμ. 5374/23.9.1991 πράξη παραχώρησης σε κοινή χρήση εδαφικής λωρίδας που μεταγράφηκε στον τόμο 177, με αριθμό μεταγραφής 467 στις 3.6.1997 στο Υποθηκοφυλακείο Ευπαλίου και το με χρονολογία 1991 τοπογραφικό διάγραμμα του πολιτικού υπομηχανικού Φώτη Καλλία που τη συνοδεύει.

25. Την αριθμ. 13.321/16.4.2004 πράξη παραχώρησης σε κοινή χρήση εδαφικής λωρίδας που μεταγράφηκε στον τόμο 183, με αριθμό μεταγραφής 173 στις 20.4.2004 στο Υποθηκοφυλακείο Ευπαλίου και το με χρονολογία 2003 τοπογραφικό διάγραμμα του πολιτικού μηχανικού Αλέξανδρου Τσιακουμή που τη συνοδεύει.

26. Την αριθμ. 18494/16.5.2008 πράξη παραχώρησης σε κοινή χρήση εδαφικών λωρίδων που μεταγράφηκαν

στον τόμο 212, με αριθμό μεταγραφής 47 στις 1.7.2015 στο Υποθηκοφυλακείο Ευπαλίου και το με χρονολογία 2008 τοπογραφικό διάγραμμα του πολιτικού μηχανικού Αλέξανδρου Τσιακουμή που τις συνοδεύει.

27. Το με χρονολογία Μάρτιος 2019 κλίμακας 1:1000 τοπογραφικό διάγραμμα T1 του πολιτικού μηχανικού Π.Ε. Αλέξανδρου Τσιακουμή.

28. Το γεγονός ότι από τις κανονιστικές διατάξεις της παρούσας απόφασης δεν προκαλείτε δαπάνη εις βάρος του κρατικού προϋπολογισμού και του οικείου ΟΤΑ.

και επειδή:

1. Η αρμοδιότητα κύρωσης δικτύου κοινοχρήστων χώρων σε οικισμό με πληθυσμό κάτω των 2000 κατοίκων οριοθετημένω κατά τις διατάξεις του π.δ. 24-4-3.5.1985 (181/Δ') ανήκει στον Γενικό Γραμματέα Αποκεντρωμένης Διοίκησης (νυν Συντονιστή) κατά τα οριζόμενα στο άρθρο 35 του ν. 3937/2011 (60/Α'), όπως ισχύει.

2. Το προς κύρωση δίκτυο κοινοχρήστων χώρων θεωρείται κατάλληλο δεδομένου ότι συνδέεται με το υφιστάμενο δίκτυο κοινοχρήστων χώρων, αποφασίζουμε:

1. Την κύρωση τμήματος του υφιστάμενου δικτύου κοινοχρήστων χώρων σύμφωνα με το άρθρο 35 του ν. 3937/2011 (ΦΕΚ 60/Α'/31.3.2011), του οικισμού «ΧΙΛΙΑΔΟΥ» Π.Ε. Φωκίδας στη θέση «ΣΚΕΠΕΤΑΡΑ», του Δήμου Δωρίδας της Π.Ε. Φωκίδας, όπως αυτό αποτυπώνεται στο με χρονολογία Μάρτιος 2019 κλίμακας 1:1000 τοπογραφικό διάγραμμα T1 του πολιτικού μηχανικού Π.Ε. Αλέξανδρου, το οποίο συνοδεύει την παρούσα απόφαση.

2. Η ισχύς της απόφασης αρχίζει από την δημοσίευσή της στην Εφημερίδα της Κυβερνήσεως.

Η απόφαση αυτή και το συνοδούν τοπογραφικό διάγραμμα T1, να δημοσιευθούν στην Εφημερίδα της Κυβερνήσεως.

Λαμία, 6 Δεκεμβρίου 2019

Ο Συντονιστής Αποκεντρωμένης Διοίκησης

ΝΙΚΟΛΑΟΣ ΝΤΙΤΟΡΑΣ

ΑΝΤΙΣΤΡΩΜΑ ΠΡΟΣΚΗΜΙΟΥ ΣΤΑΔΙΟΥ



**Δ. Ρ. Ο. Γ. Α. Ο. Μ. Η. Σ. Η. Ε.**

**ΔΙΕΥΘΥΝΣΗ Τ.Ε. ΜΗΝΙΩΤΙΚΗΣ ΟΙΚΟΝΟΜΙΑΣ ΧΙΜΑΛΟΥ**

Α/γ/ση Ρωτημάτων: **ΦΕΣ 485/1848, 737/1990, 439/1991, 191/25.3.92, 559/1990, 487 289/2011**

Εμβαδόν	800,00 τ.μ.	Παράδειγμα προ	-
Πρόσβαση	18,00 μ.	60%	επιφανειακή (προς 400,00 τ.μ.)
Επιπρόσθετη επιβαρ.	-	Συντελεστής δόρωσης:	7,50 μ. + 2μ. υπέρη
Επιπρόσθετο ύψος:	-	Προσβά:	Δ=2,50 μ.

Θύλας επιβάρυνσης:

**ΜΟΝΙΜΑ ΣΥΜΒΟΛΙΣΜΟΙ**

- Όριο οικοπέδου
- Εδαφολογία Γραμμής Αγροτίων
- Εδαφολογία Γραμμής Ποταμίας
- Όριο οικοπέδων
- Οδός Διαμορφωμένη πριν το 1985-μεσο αλτίος 2,4μ.
- Οδός Διαμορφωμένη & παραχωρημένη σε κοινό χάρτη μετά το 1985-μεσο αλτίος 2,4 μ.
- Οδός Διαμορφωμένη μετά το 1985-μεσο αλτίος 2,4 μ.
- Οδός Διαμορφωμένη μετά το 1985 εντός του απαλλοτ-θέν ύφους (δεν υφίσταται διαγραφή)
- Αφίχθησ. Οδού

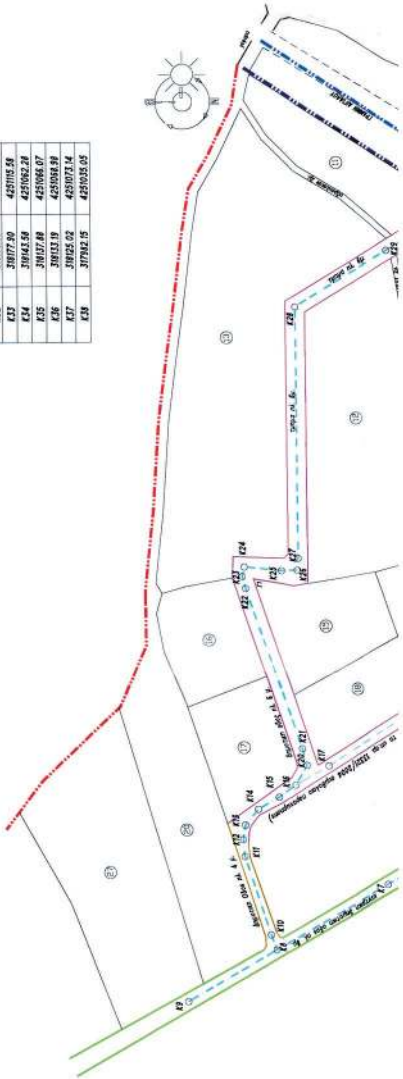
**ΣΗΜΕΙΟ**    **Χ**    **Υ**

K1	377978,16	4250153,57
K2	377978,16	4250153,57
K3	377978,16	4250153,57
K4	377978,16	4250153,57
K5	377978,16	4250153,57
K6	377978,16	4250153,57
K7	377978,16	4250153,57
K8	377978,16	4250153,57
K9	377978,16	4250153,57
K10	377978,16	4250153,57
K11	377978,16	4250153,57
K12	377978,16	4250153,57
K13	377978,16	4250153,57
K14	377978,16	4250153,57
K15	377978,16	4250153,57
K16	377978,16	4250153,57
K17	377978,16	4250153,57
K18	377978,16	4250153,57
K19	377978,16	4250153,57
K20	377978,16	4250153,57
K21	377978,16	4250153,57
K22	377978,16	4250153,57
K23	377978,16	4250153,57
K24	377978,16	4250153,57
K25	377978,16	4250153,57
K26	377978,16	4250153,57
K27	377978,16	4250153,57
K28	377978,16	4250153,57
K29	377978,16	4250153,57
K30	377978,16	4250153,57
K31	377978,16	4250153,57
K32	377978,16	4250153,57
K33	377978,16	4250153,57
K34	377978,16	4250153,57
K35	377978,16	4250153,57
K36	377978,16	4250153,57
K37	377978,16	4250153,57
K38	377978,16	4250153,57
K39	377978,16	4250153,57

**ΚΡΗΜΑΤΟΛΟΓΙΚΟΣ ΠΙΝΑΚΑΣ**

Α/Α ΟΙΚ.	ΙΔΙΟΚΤΗΤΗΣ
1	Ε. Παπαδόπουλος
2	Κ. Καραγιάννης
3	Α.Π. Παπαδόπουλος
4	Ε. Κ. Παπαδόπουλος
5	Α. Κ. Παπαδόπουλος
6	Α. Κ. Παπαδόπουλος
7	Α. Κ. Παπαδόπουλος
8	Α. Κ. Παπαδόπουλος
9	Α. Κ. Παπαδόπουλος
10	Α. Κ. Παπαδόπουλος
11	Α. Κ. Παπαδόπουλος
12	Α. Κ. Παπαδόπουλος
13	Α. Κ. Παπαδόπουλος
14	Α. Κ. Παπαδόπουλος
15	Α. Κ. Παπαδόπουλος
16	Α. Κ. Παπαδόπουλος
17	Α. Κ. Παπαδόπουλος
18	Α. Κ. Παπαδόπουλος
19	Α. Κ. Παπαδόπουλος
20	Α. Κ. Παπαδόπουλος
21	Α. Κ. Παπαδόπουλος
22	Α. Κ. Παπαδόπουλος
23	Α. Κ. Παπαδόπουλος
24	Α. Κ. Παπαδόπουλος
25	Α. Κ. Παπαδόπουλος
26	Α. Κ. Παπαδόπουλος
27	Α. Κ. Παπαδόπουλος
28	Α. Κ. Παπαδόπουλος

**ΕΘΝΙΚΟ ΤΥΠΟΓΡΑΦΕΙΟ**  
 Για τεχνικούς λόγους στο σχεδιάγραμμα, από το ηλεκτρονικό αρχείο, έγινε σμίκρυνση κατά ποσοστό **43%**







ΜΕΛΕΤΗ:  
ΞΗΡΟΠΗΓΑΔΟ, ΝΑΥΠΑΚΤΟΣ  
6997 720670

ΔΙΕΥΣΗ ΠΕΡΙΒΑΛΛΟΝΤΟΣ ΚΑΙ  
ΚΑΤΑΣΤΑΣΕΩΣ ΚΤΙΡΙΑΚΩΝ  
ΚΑΙ ΧΩΡΩΝ  
ΤΟΜΕΑΣ ΠΟΛΙΤΙΚΗΣ ΜΗΧΑΝΙΚΗΣ  
Τ.Π.Μ. 454.16/19  
ΑΝΕΛ. 6 / 12. 2019

ΚΩΝΣΤΑΣ ΚΑΤΙΝΙΩΤΗΣ  
ΤΟΠΟΓΡΑΦΟΣ ΜΗΧΑΝΙΚΟΣ Τ.Ε.



**ΤΕΧΝΙΚΟ ΓΡΑΦΕΙΟ**  
ΑΛΕΞΑΝΔΡΟΣ ΤΣΙΑΧΟΥΜΗΣ  
ΠΟΛΙΤΙΚΟΣ ΜΗΧΑΝΙΚΟΣ

ΕΡΓΟ : ΔΙΚΤΥΟ ΚΟΙΝΟΧΡΗΣΤΩΝ ΧΩΡΩΝ  
ΘΕΣΗ : ΧΙΛΙΑΔΟΥ Δ.ΔΡΡΙΔΟΣ  
ΙΔΙΟΚΤΗΤΗΣ :

ΘΕΜΑ ΣΧΕΔΙΟΥ  
**ΤΟΠΟΓΡΑΦΙΚΟ ΔΙΑΓΡΑΜΜΑ**  
ΑΡΙΘΜΟΣ  
**T1**

ΚΛΙΜΑΚΑ: 1:1.000  
ΗΜΕΡΟΜΗΝΙΑ: ΜΑΡΤΙΟΣ 2019

ΥΠΟΓΡΑΦΗ  
ΣΦΡΑΓΙΔΑ

ΑΛΕΞΑΝΔΡΟΣ Κ. ΤΣΙΑΧΟΥΜΗΣ  
ΠΟΛΙΤΙΚΟΣ ΜΗΧΑΝΙΚΟΣ Π. Ε.  
ΑΡΙΘΜΟΣ ΜΗΤΡΩΟΥ 75926  
ΕΔΡΑ: ΞΗΡΟΠΗΓΑΔΟ ΝΑΥΠΑΚΤΟΥ  
Α.Φ.Μ. 047007483 - Α.Ο.Υ. ΜΕΣΟΛΟΓΓΙΟΥ

Αριθμ. 3420 (2)

**Κήρυξη ως αναδασωτέας εκτάσεως εμβαδού εμβαδού 1.37 στρεμμάτων στη θέση «Βροντόνερο», Τ.Κ. Καλαμακίου, Δήμου Ζακύνθου.**

Ο ΣΥΝΤΟΝΙΣΤΗΣ  
ΑΠΟΚΕΝΤΡΩΜΕΝΗΣ ΔΙΟΙΚΗΣΗΣ  
ΠΕΛΟΠΟΝΝΗΣΟΥ - ΔΥΤΙΚΗΣ ΕΛΛΑΔΑΣ  
ΚΑΙ ΙΟΝΙΟΥ

Έχοντας υπόψη:

1. Τις διατάξεις των άρθρων 24 παρ. 1 και 117 παρ. 3 του Συντάγματος.

2. Τις περί Διοικητικής αποκέντρωσης διατάξεις του ν. 3200/1955, όπως τροποποιήθηκαν και συμπληρώθηκαν μεταγενέστερα και ειδικότερα του άρθρου 5.

3. Τις διατάξεις του ν. 998/1979 «περί προστασίας δασών και δασικών εν γένει εκτάσεων της χώρας» και συγκεκριμένα: α) του άρθρου 38 παρ. 1 και β) του άρθρου 41 παρ. 1.

4. Τις διατάξεις του ν. 3208/2003 «Προστασία δασικών οικοσυστημάτων, κατάρτιση δασολογίου, ρύθμιση εμπραγμάτων δικαιωμάτων επί δασών και δασικών εν γένει εκτάσεων και άλλες διατάξεις» και ειδικότερα του άρθρου 1 αυτού, καθώς και του ν. 4280/2014.

5. Τις διατάξεις του Υπουργείου Γεωργίας αριθμ. 160417/1180/8.7.1980 και 182447/3049/24.9.1980.

6. Τις διατάξεις του ν. 3852/2010 (ΦΕΚ 87/Α' /7.6.2010) «Νέα Αρχιτεκτονική της Αυτοδιοίκησης και της Αποκεντρωμένης Διοίκησης - Πρόγραμμα Καλλικράτης».

7. Τις διατάξεις του π.δ. 139/2010 (ΦΕΚ 232/Α' /27.12.2010) «Οργανισμός της Αποκεντρωμένης Διοίκησης Πελοποννήσου, Δυτικής Ελλάδας και Ιονίου».

8. Το άρθρο 56 του ν. 4257/2014 (ΦΕΚ 93/Α' /14.4.2014) «Επείγουσες ρυθμίσεις αρμοδιοτήτων Υπουργείου Εσωτερικών».

9. Την υπ' αριθμ. 15870/15.5.2017 απόφαση του Υπουργού Εσωτερικών περί διορισμού Συντονιστή της Αποκεντρωμένης Διοίκησης Πελοποννήσου, Δυτικής Ελλάδας και Ιονίου, η οποία δημοσιεύθηκε στο ΦΕΚ 250/τ.ΥΟΔΔ/26.5.2017 και έλαβε αριθμό διαδικτυακής ανάρτησης ΑΔΑ:ΩΨΦΒ465ΧΘ7-Τ4Γ.

10. Την αναφορά της Δ/σης Δασών Ζακύνθου με αριθμ. 2838/25.10.2019 με την οποία προτείνεται η κήρυξη ως αναδασωτέας της αναφερόμενης στο θέμα έκτασης, αποφασίζουμε:

Κηρύσσουμε ως αναδασωτέα λόγω πυρκαγιάς, τη δασική έκταση εμβαδού 1.37 στρεμμάτων που βρίσκεται στη θέση «Βροντόνερο» της Τ.Κ. Καλαμακίου, Δήμου Ζακύνθου Νομού Ζακύνθου, όπως προσδιορίζεται με τα στοιχεία 1-6 και απεικονίζεται στο συνημμένο της παρούσας απόφασης απόσπασμα πινακίδας ΓΥΣ 6177/5, κλίμακα 1:2500, το οποίο αποτελεί αναπόσπαστο μέρος της και έχει όρια:

Ανατολικά: δασική έκταση, Δυτικά: δασική έκταση, Βόρεια: δάσος πεύκης, Νότια: δασική έκταση.

Η έκταση εμπίπτει στις διατάξεις της παραγράφου 2 του άρθρου 3 του ν. 998/1979 "περί προστασίας δασών και δασικών εν γένει εκτάσεων της χώρας", όπως αντικαταστάθηκε με το άρθρο 1 παρ. 1 του ν. 3208/2003 "περί προστασίας των δασικών οικοσυστημάτων, κατάρτιση δασολογίου, ρύθμιση εμπραγμάτων δικαιωμάτων επί δασών και δασικών εν γένει εκτάσεων και άλλες διατάξεις", καθώς και της παραγράφου 1α (όπως αντικαταστάθηκε με το άρθρο 1 παρ 3α ν. 3208/2003) και της παραγράφου 2β και 2δ του άρθρου 4 του ν. 998/1979.

Παρατηρήσεις: - Η έκταση βρίσκεται εντός της περιφερειακής ζώνης προστασίας του Εθνικού Θαλάσσιου Πάρκου Ζακύνθου.

- Το μεγαλύτερο μέρος της έκτασης στο παρελθόν έχει κηρυχθεί ως αναδασωτέο (ως μέρος ευρύτερης έκτασης) με την 3315/8.12.2008 απόφαση (ΦΕΚ 24/Δ' /2009).

Σκοπός της κήρυξης της ανωτέρω έκτασης ως αναδασωτέας είναι η διατήρηση του δασικού χαρακτήρα της, ο αποκλεισμός διάθεσής της για άλλη χρήση και η αποκατάσταση με φυσική αναγέννηση της καταστραφείσας δασικής βλάστησης αποτελούμενη από αείφυλλα πλατύφυλλα (πουρνάρι, σχίνος, ασφαλαχθός, κουμαριά) και λίγα άτομα πεύκης, ύστερα από πυρκαγιά που εκδηλώθηκε στις 28.7.2019 και ώρα 18:20.

Κατά της απόφασης αυτής παρέχεται η δυνατότητα άσκησης αίτησης ακύρωσης παντός έχοντος έννομο συμφέρον φυσικού η νομικού προσώπου, ενώπιον του τριμελούς Διοικητικού Εφετείου Πατρών εντός εξήντα ημερών από την επόμενη της δημοσίευσής.

Η απόφαση αυτή να δημοσιευθεί στη Εφημερίδα της Κυβερνήσεως.

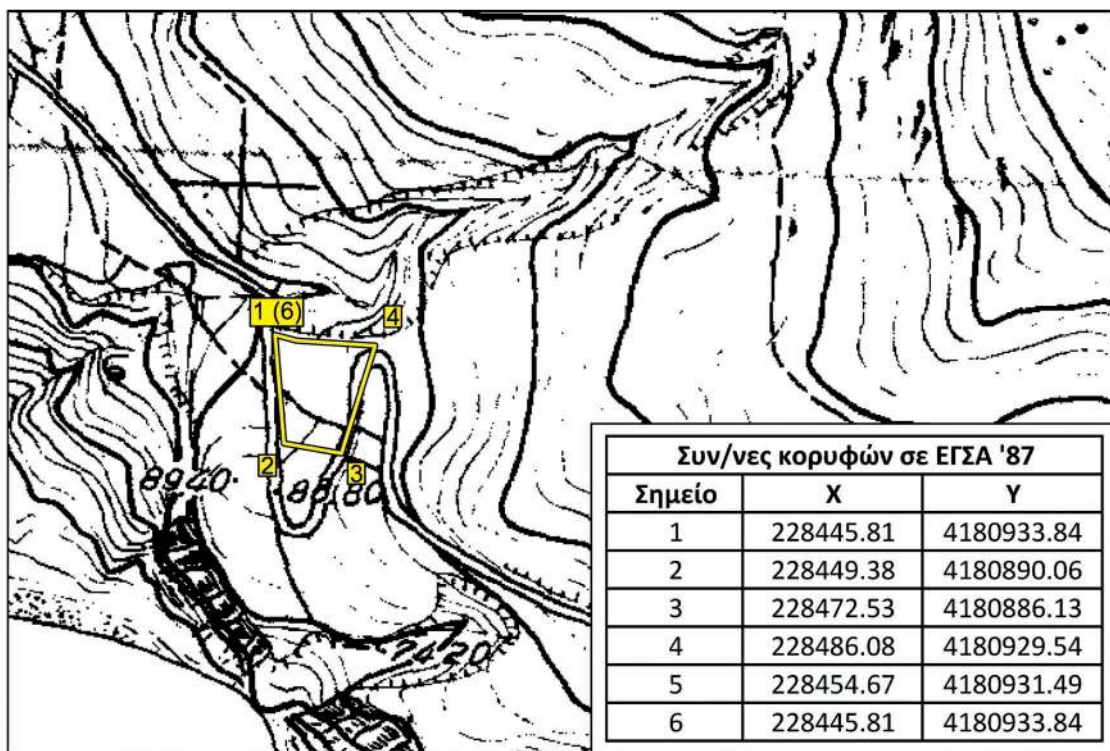
Πάτρα, 12 Δεκεμβρίου 2019

Ο Συντονιστής Αποκεντρωμένης Διοίκησης

ΝΙΚΟΛΑΟΣ ΠΑΠΑΘΕΟΔΩΡΟΥ

ΕΛΛΗΝΙΚΗ ΔΗΜΟΚΡΑΤΙΑ  
ΑΠΟΚΕΝΤΡΩΜΕΝΗ ΔΙΟΙΚΗΣΗ  
ΠΕΛ/ΝΗΣΟΥ - ΔΥΤΙΚΗΣ ΕΛΛΑΔΑΣ & ΙΟΝΙΟΥ  
ΓΕΝΙΚΗ Δ/ΝΣΗ ΔΑΣΩΝ & ΑΓΡ/ΚΩΝ ΥΠΟΘΕΣΕΩΝ  
Δ/ΝΣΗ ΔΑΣΩΝ ΖΑΚΥΝΘΟΥ

Ανήκει στην Αρ.Πρ.: 3420/12.12.2019  
Απόφαση Συντονιστή Αποκεντρωμένης  
Διοίκησης Πελά/νήσου - Δυτικής Ελλάδας  
& Ιονίου  
Απόσπασμα πνακίδας ΓΥΣ: 6177/5  
Δασική Θέση : «Βροντόνερο»  
Τ.Κ.: Καλαμακίου  
ΚΛΙΜΑΚΑ: 1:2500



#### ΥΠΟΜΝΗΜΑ

1-6 : Όρια συνολικής καμένης έκτασης.  
Κήρυξη αναδασωτέας έκτασης εμβαδού 1.37 στρεμμάτων

Πάτρα, 12.12.2019

Ο Συντονιστής Α.Δ.Π.Δ.Ε. & Ι.

ΝΙΚΟΛΑΟΣ ΠΑΤΠΑΘΕΟΔΩΡΟΥ

Ζάκυνθος, 25-10-2019

Ο Δ/ντής Δασών

Δημ.Σκαλτσογιάννης  
Δασολόγος με βαθμό Α'

Ζάκυνθος, 25-10-2019

Ο Συντάκτης

Παν.Ζουπάνος  
Δασοπόνος

**ΕΘΝΙΚΟ ΤΥΠΟΓΡΑΦΕΙΟ**  
Για τεχνικούς λόγους στο σχεδιάγραμμα,  
από το ηλεκτρονικό αρχείο, έγινε  
σμίκρυνση κατά ποσοστό **82%**



Αριθμ. 3417 (3)

**Κήρυξη ως αναδασωτέας εκτάσεως Δ με στοιχεία (1,2,17,6-16,1) εμβαδού 2.81 στρεμμάτων [έχοντας εξαιρεθεί άλλης μορφής έκταση Ε(2-6,17,2) εμβαδού 0.27 στρεμμάτων], από συνολική έκταση 3.08 στρεμμάτων στη θέση «Σταυρός», Τ.Κ. Ορθονιών, Δήμου Ζακύνθου.**

Ο ΣΥΝΤΟΝΙΣΤΗΣ  
ΑΠΟΚΕΝΤΡΩΜΕΝΗΣ ΔΙΟΙΚΗΣΗΣ  
ΠΕΛΟΠΟΝΝΗΣΟΥ - ΔΥΤΙΚΗΣ ΕΛΛΑΔΑΣ  
ΚΑΙ ΙΟΝΙΟΥ

Έχοντας υπόψη:

1. Τις διατάξεις των άρθρων 24 παρ. 1 και 117 παρ. 3 του Συντάγματος.

2. Τις περί Διοικητικής αποκέντρωσης διατάξεις του ν. 3200/1955, όπως τροποποιήθηκαν και συμπληρώθηκαν μεταγενέστερα και ειδικότερα του άρθρου 5.

3. Τις διατάξεις του ν. 998/1979 «περί προστασίας δασών και δασικών εν γένει εκτάσεων της χώρας» και συγκεκριμένα: α) του άρθρου 38 παρ. 1 και β) του άρθρου 41 παρ. 1.

4. Τις διατάξεις του ν. 3208/2003 «Προστασία δασικών οικοσυστημάτων, κατάρτιση δασολογίου, ρύθμιση εμπραγμάτων δικαιωμάτων επί δασών και δασικών εν γένει εκτάσεων και άλλες διατάξεις» και ειδικότερα του άρθρου 1 αυτού, καθώς και του ν. 4280/2014.

5. Τις διατάξεις του Υπουργείου Γεωργίας αριθμ. 160417/1180/8.7.1980 και 182447/3049/24.9.1980.

6. Τις διατάξεις του ν. 3852/2010 (ΦΕΚ 87/Α' /7.6.2010) «Νέα Αρχιτεκτονική της Αυτοδιοίκησης και της Αποκεντρωμένης Διοίκησης - Πρόγραμμα Καλλικράτης».

7. Τις διατάξεις του π.δ. 139/2010 (ΦΕΚ 232/Α' /27.12.2010) «Οργανισμός της Αποκεντρωμένης Διοίκησης Πελοποννήσου, Δυτικής Ελλάδας και Ιονίου».

8. Το άρθρο 56 του ν. 4257/2014 (ΦΕΚ 93/Α' /14.4.2014) «Επείγουσες ρυθμίσεις αρμοδιοτήτων Υπουργείου Εσωτερικών».

9. Την υπ' αριθμ. 15870/15.5.2017 απόφαση του Υπουργού Εσωτερικών περί διορισμού Συντονιστή της Αποκεντρωμένης Διοίκησης Πελοποννήσου, Δυτικής Ελλάδας και Ιονίου η οποία δημοσιεύθηκε στο ΦΕΚ 250/τ.ΥΟΔΔ/26.5.2017 και έλαβε αριθμό διαδικτυακής ανάρτησης ΑΔΑ:ΩΨΦΒ465ΧΘ7-Τ4Γ.

10. Την αναφορά της Δ/σης Δασών Ζακύνθου με αριθμ. 2950/5.11.2019 με την οποία προτείνεται η κή-

ρυξη ως αναδασωτέας της αναφερόμενης στο θέμα έκτασης, αποφασίζουμε:

Κηρύσσουμε ως αναδασωτέα λόγω πυρκαγιάς, την δασική έκταση εμβαδού Δ με στοιχεία (1,2,17,6-16,1) εμβαδού 2.81 στρεμμάτων [έχοντας εξαιρεθεί άλλης μορφής έκταση Ε(2-6,17,2) εμβαδού 0.27 στρεμμάτων], από συνολική έκταση 3.08 στρεμμάτων που βρίσκεται στη θέση «Σταυρός» της Τ.Κ. Ορθονιών, Δήμου Ζακύνθου Νομού Ζακύνθου, όπως προσδιορίζεται με τα στοιχεία 1-16,1 και απεικονίζεται στο συνημμένο της παρούσας απόφασης απόσπασμα πινακίδας ΓΥΣ 6165/3, κλίμακας 1:2500, το οποίο αποτελεί αναπόσπαστο μέρος της και έχει όρια:

Ανατολικά: δασική και μη δασική έκταση, Δυτικά: ως αναδασωτέα δασική έκταση, Βόρεια: ως αναδασωτέα δασική έκταση, Νότια: ως αναδασωτέα δασική έκταση.

Η έκταση εμπίπτει στις διατάξεις της παραγράφου 2 και 5 του άρθρου 3 του ν. 998/1979 "περί προστασίας δασών και δασικών εν γένει εκτάσεων της χώρας", όπως αντικαταστάθηκε με το άρθρο 1 παρ. 1 του ν. 3208/2003 "περί προστασίας των δασικών οικοσυστημάτων, κατάρτιση δασολογίου, ρύθμιση εμπραγμάτων δικαιωμάτων επί δασών και δασικών εν γένει εκτάσεων και άλλες διατάξεις", καθώς και της παραγράφου 1ε και της παραγράφου 2β, 2γ και 2δ του άρθρου 4 του ν. 998/1979.

Παρατηρήσεις: - Σχεδόν το σύνολο της προς κήρυξη ως αναδασωτέας έκτασης Δ είναι ήδη κηρυγμένο ως αναδασωτέο στο πρόσφατο παρελθόν με την 1738/15.9.2017 απόφαση (ΦΕΚ 361/Δ' /2017).

Σκοπός της κήρυξης της ανωτέρω έκτασης ως αναδασωτέας είναι η διατήρηση του δασικού χαρακτήρα της, ο αποκλεισμός διάθεσής της για άλλη χρήση και η αποκατάσταση με φυσική αναγέννηση της καταστραφείσας δασικής βλάστησης αποτελούμενη από αείφυλλα πλατύφυλλα (κουμαριά, πουρνάρι, σχίνος, φυλίκι), ύστερα από πυρκαγιά που εκδηλώθηκε στις 25.6.2019 και ώρα 11:15.

Κατά της απόφασης αυτής παρέχεται η δυνατότητα άσκησης αίτησης ακύρωσης παντός έχοντος έννομο συμφέρον φυσικού ή νομικού προσώπου, ενώπιον του τριμελούς Διοικητικού Εφετείου Πατρών εντός εξήντα ημερών από την επόμενη της δημοσίευσής.

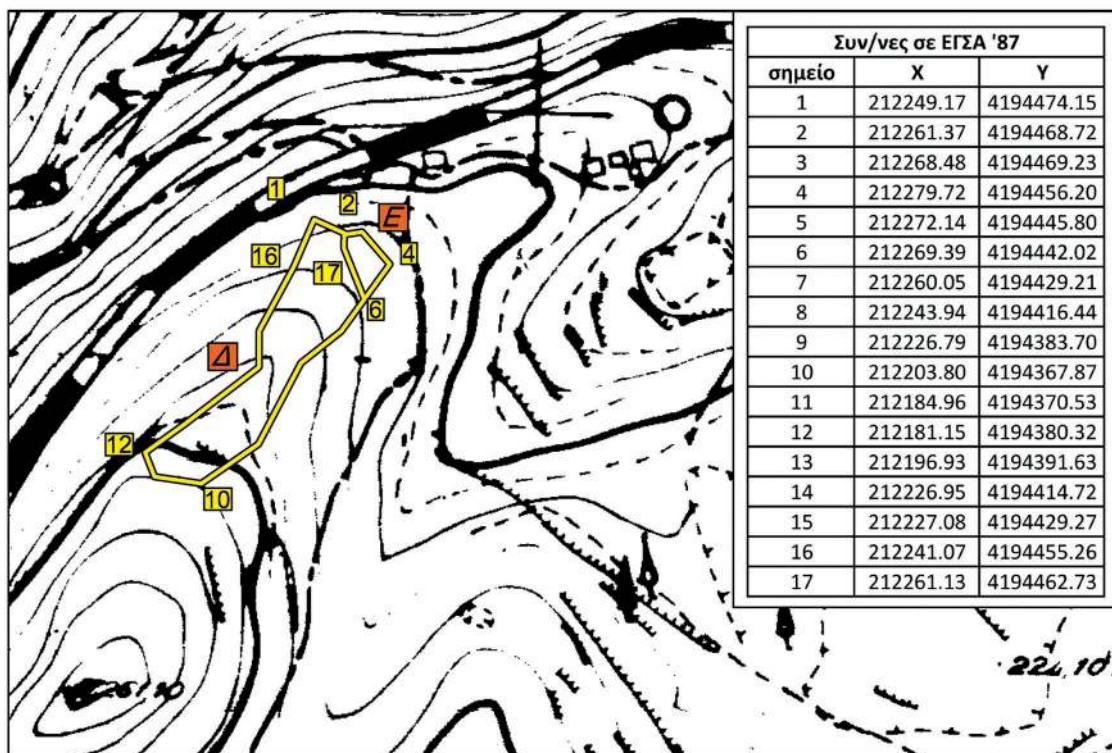
Η απόφαση αυτή να δημοσιευθεί στη Εφημερίδα της Κυβερνήσεως.

Πάτρα, 12 Δεκεμβρίου 2019

Ο Συντονιστής Αποκεντρωμένης Διοίκησης  
ΝΙΚΟΛΑΟΣ ΠΑΠΑΘΕΟΔΩΡΟΥ

ΕΛΛΗΝΙΚΗ ΔΗΜΟΚΡΑΤΙΑ  
ΑΠΟΚΕΝΤΡΩΜΕΝΗ ΔΙΟΙΚΗΣΗ  
ΠΕΛ/ΝΗΣΟΥ - ΔΥΤΙΚΗΣ ΕΛΛΑΔΑΣ & ΙΟΝΙΟΥ  
ΓΕΝΙΚΗ Δ/ΝΣΗ ΔΑΣΩΝ & ΑΓΡ/ΚΩΝ ΥΠΟΘΕΣΕΩΝ  
Δ/ΝΣΗ ΔΑΣΩΝ ΖΑΚΥΝΘΟΥ

Ανήκει στην Αρ.Πρ.: 3417/12.12.2019  
Απόφαση Συντονιστή Αποκεντρωμένης  
Διοίκησης Πελά/νήσου - Δυτικής Ελλάδας  
& Ιονίου  
Απόσπασμα πινακίδας ΓΥΣ: 6165/3  
Δασική Θέση : «Σταυρός»  
Τ.Κ.: Ορθονίων  
ΚΛΙΜΑΚΑ: 1:2500



#### ΥΠΟΜΝΗΜΑ

1-16,1 : Όρια συνολικής καμένης έκτασης.  
Κήρυξη αναδασωτέας έκτασης Δ με στοιχεία (1,2,17,6-16,1) εμβαδού 2.81 στρεμμάτων [έχοντας εξαιρεθεί άλλης μορφής έκταση Ε(2-6,17,2) εμβαδού 0.27 στρεμμάτων], από συνολική έκταση 3.08 στρεμμάτων

Πάτρα, 12.12.2019  
Ο Συντονιστής Α.Δ.Π.Δ.Ε. & Ι.

Ζάκυνθος, 5-11-2019  
Ο Δ/ντής Δασών

Ζάκυνθος, 5-11-2019  
Ο Συντάκτης

ΝΙΚΟΛΑΟΣ ΠΑΠΑΘΕΟΔΩΡΟΥ

Δημ.Σκαλτσογιάννης  
Δασολόγος με βαθμό Α'

Παν.Ζουπάνος  
Δασοπόνος

**ΕΘΝΙΚΟ ΤΥΠΟΓΡΑΦΕΙΟ**  
Για τεχνικούς λόγους στο σχεδιάγραμμα,  
από το ηλεκτρονικό αρχείο, έγινε  
σμίκρυνση κατά ποσοστό **82%**