



# ΕΦΗΜΕΡΙΔΑ ΤΗΣ ΚΥΒΕΡΝΗΣΕΩΣ ΤΗΣ ΕΛΛΗΝΙΚΗΣ ΔΗΜΟΚΡΑΤΙΑΣ

24 Φεβρουαρίου 2020

ΤΕΥΧΟΣ ΤΕΤΑΡΤΟ

Αρ. Φύλλου 81

## ΠΕΡΙΕΧΟΜΕΝΑ

### ΑΝΑΚΟΙΝΩΣΕΙΣ

- 1 Μερική ανάκληση της αριθμ. 102293/13-9-1934 απόφασης (ΦΕΚ τ.Β'/133/1934) κήρυξης έκτασης ως αναδασωτέα, του Υπουργού Γεωργίας, για έκταση εμβαδού 2.557,08 τ.μ. που βρίσκεται στη θέση «Άγιοι Θεόδωροι-Κουτσομήτσου», ΤΚ Σουλίου, ΔΕ Πατρέων, Δ. Πατρέων, ΠΕ Αχαΐας.
- 2 Μερική ανάκληση της αριθμ. 102293/13-9-1934 απόφασης (ΦΕΚ τ.Β'/133/1934) κήρυξης έκτασης ως αναδασωτέα, του Υπουργού Γεωργίας, για έκταση εμβαδού 3.775,09 τ.μ. που βρίσκεται στη θέση «Γκρεμιστό νερό-Γούβα», ΤΚ Σουλίου, ΔΕ Πατρέων, Δ. Πατρέων, ΠΕ Αχαΐας.
- 3 Κήρυξη δημοσίου δάσους συνολικού εμβαδού 1.471,00 τ.μ. [ήτοι τμήμα Ε1=1.198,00 τ.μ. και τμήμα Ε2 =273,00 τ.μ.] ως αναδασωτέου λόγω πυρκαγιάς στη θέση «Κυριτσέϊκα» της Τοπικής Κοινότητας Τρικόρφου, Δημοτικής Ενότητας Χάλκειας, Δήμου Ναυπακτίας, Π.Ε. Αιτ/νίας.

### ΑΝΑΚΟΙΝΩΣΕΙΣ

Αριθμ. 19778

(1)

**Μερική ανάκληση της αριθμ. 102293/13-9-1934 απόφασης (ΦΕΚ τ.Β'/133/1934) κήρυξης έκτασης ως αναδασωτέα, του Υπουργού Γεωργίας, για έκταση εμβαδού 2.557,08 τ.μ. που βρίσκεται στη θέση «Άγιοι Θεόδωροι-Κουτσομήτσου», ΤΚ Σουλίου, ΔΕ Πατρέων, Δ. Πατρέων, ΠΕ Αχαΐας.**

Ο ΣΥΝΤΟΝΙΣΤΗΣ  
ΑΠΟΚΕΝΤΡΩΜΕΝΗΣ ΔΙΟΙΚΗΣΗΣ  
ΠΕΛΟΠΟΝΝΗΣΟΥ,  
ΔΥΤΙΚΗΣ ΕΛΛΑΔΑΣ ΚΑΙ ΙΟΝΙΟΥ

Έχοντας υπόψη:

1. Τις διατάξεις των άρθρων 24 παρ. 1 και 117 παρ. 3 του Συντάγματος της Ελλάδας.

2. Τις διατάξεις του άρθρου 280 του ν. 3852/2010 «Νέα Αρχιτεκτονική της Αυτοδιοίκησης και της Αποκεντρωμένης Διοίκησης - Πρόγραμμα Καλλικράτης» (Α' 87).

3. Τις διατάξεις του π.δ. 139/2010 «Οργανισμός της Αποκεντρωμένης Διοίκησης Πελοποννήσου, Δυτικής Ελλάδας και Ιονίου» (Α' 232).

4. Τις διατάξεις των άρθρων 28 και 28Α του ν. 4325/2015 (ΦΕΚ 47/Α'/2015) «Εκδημοκρατισμός της Διοίκησης-Καταπολέμηση Γραφειοκρατίας και Ηλεκτρονική Διακυβέρνηση. Αποκατάσταση αδικιών και άλλες διατάξεις.

5. Την αριθμ. 15870/15-5-2017 υπουργική απόφαση του Υπουργού Εσωτερικών περί διορισμού του Νικολάου Παπαθεοδώρου του Αγγελάκη ως Συντονιστή της Α.Δ.Π.Δ.Ε και Ι (ΦΕΚ 250/τ.Υ.Ο.Δ.Δ. 250/2017).

6. Την αριθμ. 141194/4-7-2017 (ΦΕΚ 2262/Β'/2017) απόφαση του Συντονιστή Α.Δ.Π.Δ.Ε και Ι.

7. Τις διατάξεις του άρθρου 44 παρ. 4 του ν. 998/1979 (Α' 289), που προστέθηκε με την παρ. 3 του άρθρου 36 του ν. 3698/2008 (Α' 198), όπως αντικαταστάθηκαν με το άρθρο 35, παρ. 3 του ν. 4280/2014 (Α' 159).

8. Τις διαταγές του Υπουργείου Γεωργίας με αριθμ. α) 160417/1180/9-7-1980 «Οδηγίες για τις αναδασωτέες εκτάσεις» β) 97870/2248/7-5-2009 εγκύκλιο ΥΠΑΑ.Τ./Τμ. Αλλαγής Χρήσης. «Οδηγίες για την εφαρμογή άρθρ. 36 ν. 3698/2008» και την αριθμ. 158/1978 γνωμοδότηση του Νομικού Συμβουλίου του Κράτους.

9. Τις διατάξεις του άρθρου 56 του ν. 4257/2014 (ΦΕΚ Α' 93), την πράξη 4 του Υπουργικού Συμβουλίου της 6-2-2015 (ΦΕΚ Α' 24) και την αριθμ. 5751/11-2-2015 διαταγή του Υπουργείου Εσωτερικών και Διοικητικής Ανασυγκρότησης περί άσκησης καθηκόντων του Αρχαιότερου Γενικού Διευθυντή Αποκεντρωμένων Διοικήσεων όταν η θέση του Γενικού Γραμματέα είναι κενή.

10. Την αριθμ. 102293/13-9-1934 απόφαση (ΦΕΚ τ.Β'/133/1934) κήρυξης έκτασης ως αναδασωτέα, του Υπουργού Γεωργίας, για έκταση εμβαδού 80.000 στρεμμάτων της περιοχής λεκανών συγκεντρώσεως των χειμάρρων Γλαύκου, Ελεκίστρας και Ρωμανού, Ν. Αχαΐας.

11. Το αριθμ. 245330/31-10-2019 πιστοποιητικό βεβαίωσης χαρακτήρα έκτασης.

12. Την αριθμ. 255873/12-11-2019 βεβαίωση της Δ/σης Δασών Αχαΐας περί «Ενημέρωση Χαρακτήρα έκτασης».

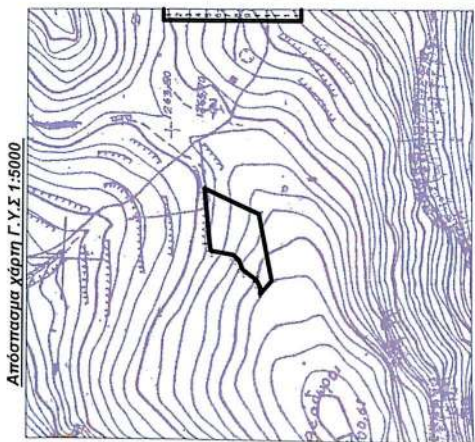
13. Την αριθμ. 278303/9-12-2019 αναφορά-θετική πρόταση του Δασαρχείου Πατρέων, αποφασίζουμε:

Ανακαλούμε μερικώς την αριθμ. 102293/13-9-1934 απόφαση (ΦΕΚ τ.Β'/133/1934) κήρυξης έκτασης ως ανα-

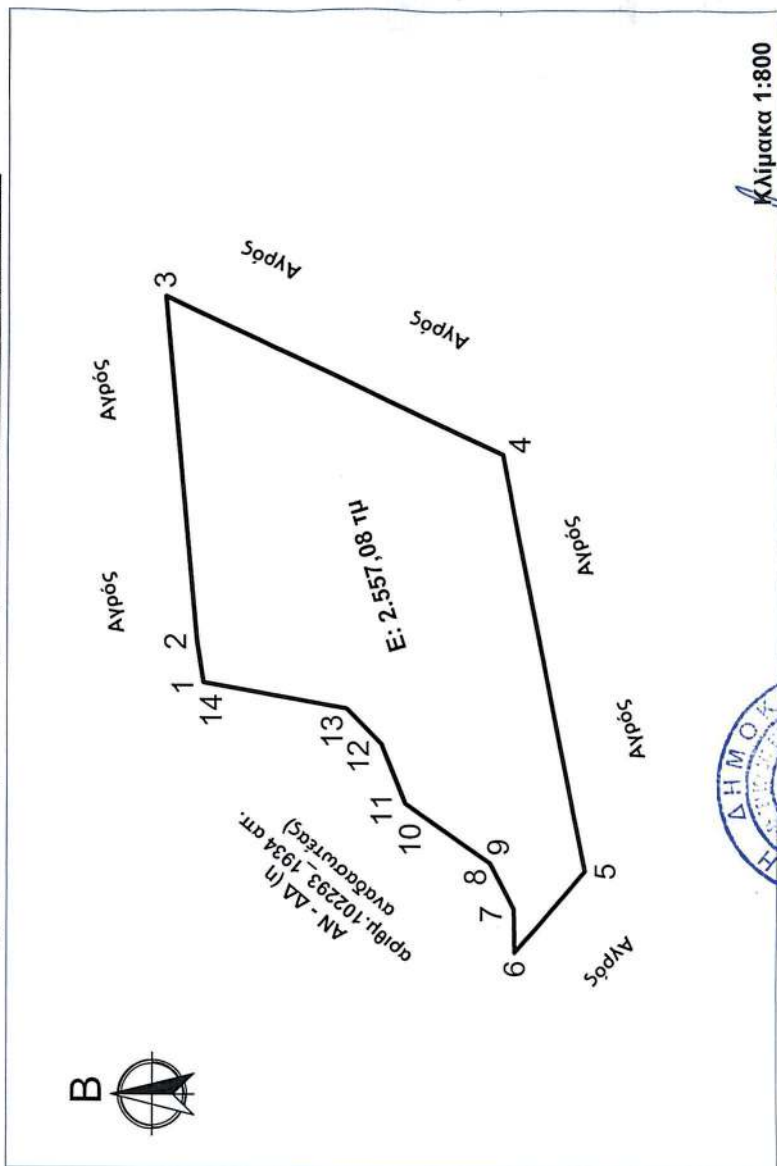
δασωτέα, του Υπουργού Γεωργίας, για έκταση εμβαδού 2.557,08 τ.μ. που βρίσκεται στη θέση «Άγιοι Θεόδωροι-Κουτσομήτσου», ΤΚ Σουλίου, ΔΕ Πατρέων, Δ. Πατρέων, ΠΕ Αχαΐας, η οποία κατά πλάνη περί τα πραγματικά περιστατικά συμπεριελήφθη στην έκταση των 80.000 στρεμμάτων. Η έκταση αυτή των 2.557,08 τ.μ. αποτελείται από τα σημεία 1, 2, 3, ...13, 14, 1 όπως αυτά απεικονίζονται στο συνημμένο διάγραμμα που συνοδεύει την παρούσα, κλίμακας 1:800 και έχει όρια:

Βόρεια: Με αγρό  
Νότια: Με αγρό  
Ανατολικά: αγρό  
Δυτικά: Με αναδασωτέα έκταση σύμφωνα με την αριθμ. 102293/13-9-1934 απόφαση.  
Κατά τα λοιπά ισχύει η αριθμ. 102293/13-9-1934 απόφαση (ΦΕΚ τ.Β' /133/1934).  
Από τις διατάξεις της απόφασης αυτής δεν προκαλείται δαπάνη σε βάρος του κρατικού προϋπολογισμού.

Ανήκει στην αριθ. 19778/2020 απόφαση Συντονιστή ΑΔΠΔ&Ι  
**ΤΟΠΟΓΡΑΦΙΚΟ ΔΙΑΓΡΑΜΜΑ**  
 "Εκτασης εμβαδού 2.557,08 τμ με στοιχεία (1,2,3,4.....,13,14,1) στη θέση " Άγιοι Θεόδωροι - Κουτσομήτσο " Τ.Κ Σουλίου, Δήμου Πατρέων για την οποία ανακαλείται μερικώς η αριθμ.102293\_1934 απόφαση αναδασωτέας του Νομάρχη Αχαΐας.



**ΕΘΝΙΚΟ ΤΥΠΟΓΡΑΦΕΙΟ**  
 Για τεχνικούς λόγους στο σχεδιάγραμμα, από το ηλεκτρονικό αρχείο, έγινε σμίκρυνση κατά ποσοστό **77%**



ΣΥΝΤΕΤΑΓΜΕΝΕΣ ΚΟΡΥΦΩΝ ΣΕ ΕΓΣΑ87

1	310126.92	4230288.26
2	310132.49	4230289.09
3	310179.63	4230293.46
4	310158.15	4230247.62
5	310101.27	4230236.37
6	310090.12	4230246.00
7	310096.08	4230246.11
8	310102.30	4230249.35
9	310102.46	4230249.58
10	310108.64	4230258.22
11	310110.42	4230260.71
12	310118.53	4230263.95
13	310123.40	4230268.82
14	310126.78	4230287.50

Κλίμακα 1:800

Πάτρα 05-12-2019

Ε.Σ. ΑΔΠΔ&Ι  
 Ο Διευθυντής Πάτρας

Ε.Σ. ΑΔΠΔ&Ι  
 Ο Συντονιστής ΑΔΠΔ&Ι

ΝΙΚΟΛΑΟΣ ΠΑΠΑΘΕΟΔΩΡΟΥ

Κωνίνοσ Δημόπουλοσ  
 Γεωτεχνικόσ-Δασοφύλακασ

Κωνίνοσ Κατακόσ  
 Δασοπόννοσ

Σταύροσ Βορβασουλίησ  
 Δασολόγοσ

Η απόφαση αυτή να δημοσιευθεί στην Εφημερίδα της Κυβερνήσεως.

Πάτρα, 3 Φεβρουαρίου 2020

Ο Συντονιστής  
Αποκεντρωμένης Διοίκησης  
ΝΙΚΟΛΑΟΣ ΠΑΠΑΘΕΟΔΩΡΟΥ

Αριθμ. 19760

(2)

**Μερική ανάκληση της αριθμ. 102293/13-9-1934 απόφασης (ΦΕΚ τ.Β'/133/1934) κήρυξης έκτασης ως Αναδασωτέα, του Υπουργού Γεωργίας, για έκταση εμβαδού 3.775,09 τ.μ. που βρίσκεται στη θέση «Γκρεμιστό νερό-Γούβα», ΤΚ Σουλίου, ΔΕ Πατρών, Δ. Πατρέων, ΠΕ Αχαΐας.**

Ο ΣΥΝΤΟΝΙΣΤΗΣ  
ΑΠΟΚΕΝΤΡΩΜΕΝΗΣ ΔΙΟΙΚΗΣΗΣ  
ΠΕΛΟΠΟΝΝΗΣΟΥ,  
ΔΥΤΙΚΗΣ ΕΛΛΑΔΑΣ ΚΑΙ ΙΟΝΙΟΥ

Έχοντας υπόψη:

1. Τις διατάξεις των άρθρων 24 παρ. 1 και 117 παρ. 3 του Συντάγματος της Ελλάδας.
2. Τις διατάξεις του άρθρου 280 του ν. 3852/2010 «Νέα Αρχιτεκτονική της Αυτοδιοίκησης και της Αποκεντρωμένης Διοίκησης - Πρόγραμμα Καλλικράτης» (Α' 87).
3. Τις διατάξεις του π.δ. 139/2010 «Οργανισμός της Αποκεντρωμένης Διοίκησης Πελοποννήσου, Δυτικής Ελλάδας και Ιονίου» (Α' 232).
4. Τις διατάξεις των άρθρων 28 και 28Α του ν. 4325/2015 (ΦΕΚ 47/Α'/2015) «Εκδημοκρατισμός της Διοίκησης-Καταπολέμηση Γραφειοκρατίας και Ηλεκτρονική Διακυβέρνηση. Αποκατάσταση αδικιών και άλλες διατάξεις.
5. Την αριθμ. 15870/15-5-2017 υπουργική απόφαση του Υπουργού Εσωτερικών περί διορισμού του Νικολάου Παπαθεοδώρου του Αγγελάκη ως Συντονιστή της Α.Δ.Π.Δ.Ε και Ι (ΦΕΚ 250/τ.Υ.Ο.Δ.Δ. 250/2017).
6. Την αριθμ. 141194/4-7-2017 (ΦΕΚ 2262/Β'/2017) απόφαση του Συντονιστή Α.Δ.Π.Δ.Ε και Ι.
7. Τις διατάξεις του άρθρου 44 παρ. 4 του ν. 998/1979 (Α' 289), που προστέθηκε με την παρ. 3 του άρθρου 36 του ν. 3698/2008 (Α' 198), όπως αντικαταστάθηκαν με το άρθρο 35, παρ. 3 του ν. 4280/2014 (Α' 159).
8. Τις διαταγές του Υπουργείου Γεωργίας με αριθμ. α) 160417/1180/9-7-1980 «Οδηγίες για τις αναδασωτέες εκτάσεις» β) 97870/2248/7-5-2009 εγκύκλιο ΥΠΑΑ.Τ./Τμ. Αλλαγής Χρήσης. «Οδηγίες για την εφαρμογή αρθρ. 36

ν. 3698/2008» και την αριθμ. 158/1978 γνωμοδότηση του Νομικού Συμβουλίου του Κράτους.

9. Τις διατάξεις του άρθρου 56 του ν. 4257/2014 (ΦΕΚ Α' 93), την πράξη 4 του Υπουργικού Συμβουλίου της 6-2-2015 (ΦΕΚ Α' 24) και την αριθμ. 5751/11-2-2015 διαταγή του Υπουργείου Εσωτερικών και Διοικητικής Ανασυγκρότησης περί άσκησης καθηκόντων του Αρχαιότερου Γενικού Διευθυντή Αποκεντρωμένων Διοικήσεων όταν η θέση του Γενικού Γραμματέα είναι κενή.

10. Τις διαταγές του Υπουργείου Γεωργίας με αριθμ. α) 160417/1180/9-7-1980 «Οδηγίες για τις αναδασωτέες εκτάσεις» β) 97870/2248/7-5-2009 εγκύκλιο ΥΠ.Α.Α.Τ./Τμ. Αλλαγής Χρήσης. «Οδηγίες για την εφαρμογή άρθρ. 36 ν. 3698/2008» και την αριθμ. 158/1978 γνωμοδότηση του Νομικού Συμβουλίου του Κράτους.

11. Την αριθμ. 102293/13-9-1934 απόφαση (ΦΕΚ τ.Β'/133/1934) κήρυξης έκτασης ως Αναδασωτέα, του Υπουργού Γεωργίας, για έκταση εμβαδού 80.000 στρεμμάτων της περιοχής λεκανών συγκεντρώσεως των χειμάρρων Γλαύκου, Ελεκίστρας και Ρωμανού, Ν. Αχαΐας.

12. Το αριθμ. 245337/31-10-2019 πιστοποιητικό βεβαίωσης χαρακτήρα έκτασης του Δασαρχείου Πατρών.

13. Την αριθμ. 255417/11-11-2019 Βεβαίωση της Δ/νσης Δασών Αχαΐας περί «Ενημέρωση Χαρακτήρα έκτασης».

14. Την αριθμ. 277328/6-12-2019 αναφορά - θετική πρόταση του Δασαρχείου Πατρών, αποφασίζουμε:

Ανακαλούμε μερικώς την αριθμ. 102293/13-9-1934 απόφαση (ΦΕΚ τ.Β'/133/1934) κήρυξης έκτασης ως αναδασωτέας, του Υπουργού Γεωργίας, για έκταση 3.775,09 τ.μ. που βρίσκεται στη θέση «Γκρεμιστό νερό-Γούβα», ΤΚ Σουλίου, ΔΕ Πατρών, Δ. Πατρέων, ΠΕ Αχαΐας, η οποία κατά πλάνη περί τα πραγματικά περιστατικά συμπεριλήφθη στην έκταση των 80.000 στρεμμάτων. Η έκταση αυτή των 4.497,80 τ.μ. αποτελείται από τα σημεία 1, 2, 3,...15, 16,1 όπως αυτά απεικονίζονται στο συνημμένο διάγραμμα που συνοδεύει την παρούσα, κλίμακας 1:1000 και έχει όρια:

Βόρεια: Με αναδασωτέα έκταση σύμφωνα με την αριθμ. 102293/1934 απόφαση.

Νότια: Με αγρό.

Ανατολικά: Με αγρό και αναδασωτέα έκταση σύμφωνα με την αριθμ. 102293/1934 απόφαση.

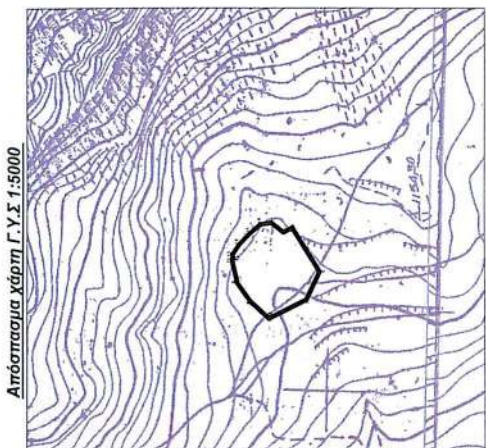
Δυτικά: Με αγρό και αναδασωτέα έκταση σύμφωνα με την αριθμ. 102293/1934 απόφαση.

Κατά τα λοιπά ισχύει το αριθμ. 102293/13-9-1934 απόφαση (ΦΕΚ τ.Β'/133/1934).

Από τις διατάξεις της απόφασης αυτής δεν προκαλείται δαπάνη σε βάρος του κρατικού προϋπολογισμού.

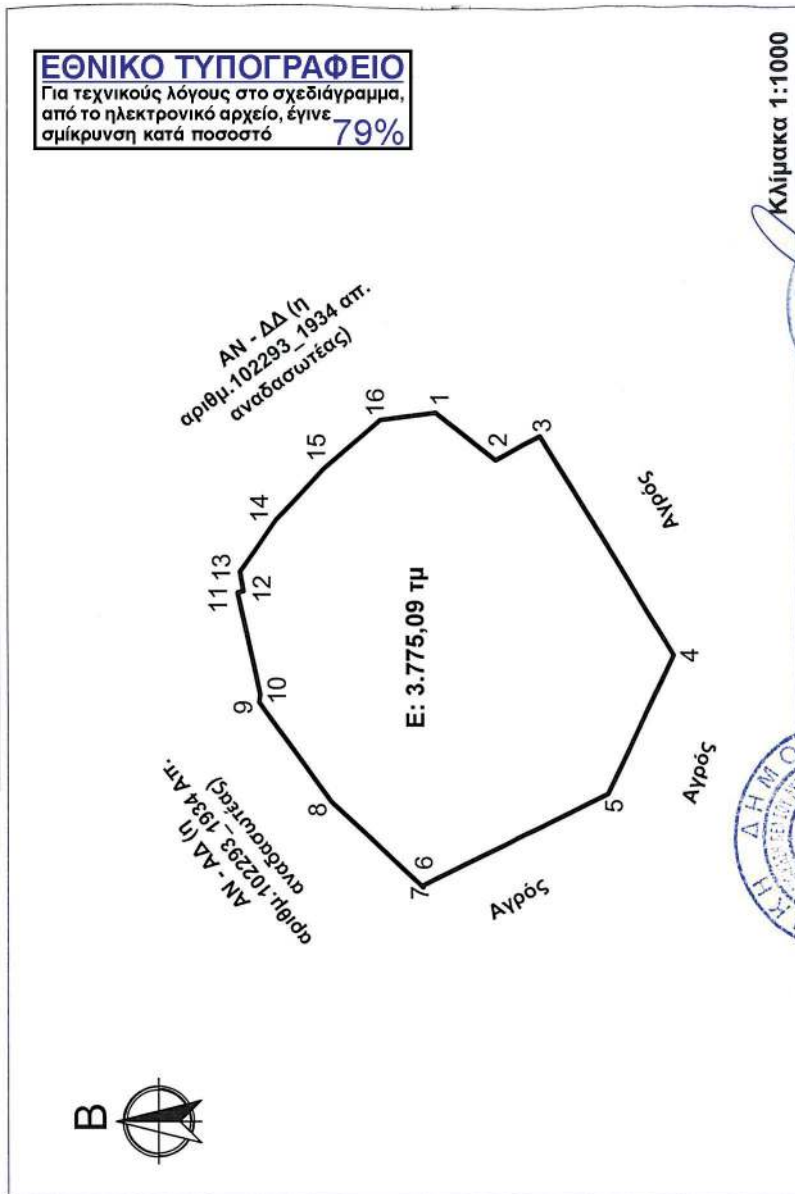


Ανήκει στην αριθ. 19760/2020 απόφαση Συντονιστή ΑΔΠΔΕ&Ι  
**ΤΟΠΟΓΡΑΦΙΚΟ ΔΙΑΓΡΑΜΜΑ**  
 "Εκτασης εμβαδού 3.775,09 τμ με στοιχεία (1,2,3,4.....,15,16,1) στη θέση " Γκρεμιστό Νερό - Γούβα " Τ.Κ Σουλίου, Δήμου Πατρέων για την οποία ανακαλείται μερικώς η αριθμ.102293\_1934 απόφαση αναδασωτέας του Νομάρχη Αχαΐας



ΣΥΝΤΕΤΑΓΜΕΝΕΣ ΚΟΡΥΦΩΝ ΣΕ ΕΓΣΑ87

1	310743.18	4229939.91
2	310735.35	4229930.06
3	310739.32	4229922.78
4	310702.94	4229900.29
5	310679.79	4229911.54
6	310664.57	4229941.96
7	310664.23	4229942.07
8	310678.43	4229957.40
9	310695.08	4229969.32
10	310696.44	4229969.15
11	310713.38	4229972.78
12	310713.56	4229971.84
13	310716.83	4229972.39
14	310725.43	4229966.44
15	310734.03	4229958.50
16	310741.96	4229949.24



**ΟΙ ΣΥΝΤΑΚΤΕΣ**

Κων/νος Δημόπουλος  
 Γεωτεχνικός-Δασοφυλάκος

Κων/νος Καραϊσάκος  
 Δασοπότης

Πάτρα 04-12-2019

Ε.Σ. ΑΔΠΔΕ&Ι  
 Δ/νση Αγροτικής Πατρώνας

Ε.Σ. ΑΔΠΔΕ&Ι  
 Δ/νση Αγροτικής Πατρώνας

Κλίμακα 1:1000  
 Πάτρα 04-12-2019  
 Θεωρήθηκε  
 Ο ΣΥΝΤΟΝΙΣΤΗΣ ΑΔΠΔΕ&Ι

ΝΙΚΟΛΑΟΣ ΠΑΠΑΘΕΟΔΩΡΟΥ

Ε.Σ. ΑΔΠΔΕ&Ι  
 Δ/νση Αγροτικής Πατρώνας

Σταύρος Βαρβερισούλης  
 Δασολόγος

Η απόφαση αυτή να δημοσιευθεί στην Εφημερίδα της Κυβερνήσεως.

Πάτρα, 3 Φεβρουαρίου 2020

Ο Συντονιστής  
Αποκεντρωμένης Διοίκησης  
ΝΙΚΟΛΑΟΣ ΠΑΠΑΘΕΟΔΩΡΟΥ

Αριθμ. 19968 (3)

**Κήρυξη δημοσίου δάσους συνολικού εμβαδού 1.471,00 τ.μ. [ήτοι τμήμα Ε1=1.198,00 τ.μ. και τμήμα Ε2 =273,00 τ.μ.] ως αναδασωτέου λόγω πυρκαγιάς στη θέση «Κυριτσείικα» της Τοπικής Κοινότητας Τρικόρφου, Δημοτικής Ενότητας Χάλκειας, Δήμου Ναυπακτίας, Π.Ε. Αιτ/νίας.**

Ο ΣΥΝΤΟΝΙΣΤΗΣ  
ΑΠΟΚΕΝΤΡΩΜΕΝΗΣ ΔΙΟΙΚΗΣΗΣ  
ΠΕΛΟΠΟΝΝΗΣΟΥ,  
ΔΥΤΙΚΗΣ ΕΛΛΑΔΑΣ ΚΑΙ ΙΟΝΙΟΥ

Έχοντας υπόψη:

1. Τα άρθρα 24 παρ. 1 και 117 παρ. 3 του Συντάγματος της Ελλάδας.

2. Το ν. 3852/2010 (Α' 87) «Νέα Αρχιτεκτονική της Αυτοδιοίκησης και της Αποκεντρωμένης Διοίκησης - Πρόγραμμα Καλλικράτης» και ειδικότερα τα άρθρα 6 και 280.

3. Το π.δ. 139/2010 (Α' 232) «Οργανισμός της Αποκεντρωμένης Διοίκησης Πελοποννήσου, Δυτικής Ελλάδας και Ιονίου».

4. Το ν. 3200/1955 (Α' 97) περί διοικητικής αποκέντρωσης όπως τροποποιήθηκε και συμπληρώθηκε με το ν.δ. 532/1970 (Α' 103) και μεταγενέστερες διατάξεις.

5. Τα άρθρα 1 παρ. 1, 2 παρ. 1δ, 5 παρ. 3β, 6 παρ. 7 και 7 παρ. 2 του ν. 2503/1997 «Διοίκηση, Οργάνωση, Στελέχωση της Περιφέρειας» (Α' 107).

6. Το άρθρο 38 παρ.1 του ν. 998/1979 (Α' 289) όπως αντικαταστάθηκε το πρώτο εδάφιο της με το άρθρο 35 παρ. 1 του ν. 4280/2014 (Α' 159) καθώς επίσης και το άρθρο 41 παρ. 1 και 3 του ν. 998/1979.

7. Το ν. 3208/2003 (Α' 303) «Προστασία των δασικών οικοσυστημάτων, κατάρτιση δασολογίου, ρύθμιση εμπραγμάτων δικαιωμάτων επί δασών και δασικών εν γένει εκτάσεων και άλλες διατάξεις».

8. Τις διαταγές του Υπουργείου Γεωργίας: α) 160417/1180/8-7-1980, β) 182447/3049/24-9-1980, γ) 141823/24-2-1983 και δ) 179171/3-9-1985.

9. Τις διατάξεις του ν. 3861/2010 (Α' 112) «Ενίσχυση της διαφάνειας με την υποχρεωτική ανάρτηση νόμων και πράξεων των κυβερνητικών, διοικητικών και αυτοδιοικητικών οργάνων στο διαδίκτυο «Πρόγραμμα Διαύγεια» και άλλες διατάξεις».

10. Τα άρθρα 28 και 28Α του ν. 4325/2015 (Α' 47) «Εκδημοκρατισμός της Διοίκησης-Καταπολέμηση Γραφειοκρατίας και Ηλεκτρονική Διακυβέρνηση Αποκατάσταση αδικιών και άλλες διατάξεις».

11. Την αριθμ. 15870/15-5-2017 (τ.Υ.Ο.Δ.Δ. 250) απόφαση του Υπουργού Εσωτερικών περί διορισμού του Νικολάου Παπαθεοδώρου του Αγγελάκη ως Συντονιστή της Αποκεντρωμένης Διοίκησης Πελοποννήσου, Δυτικής Ελλάδας και Ιονίου.

12. Το άρθρο 67 παρ. 8 του ν. 4316/2014 (Α' 270).

13. Την με αριθμ. 263253/20-11-2019 πρόταση του Δασαρχείου Ναυπακτού περί κηρύξεως δημοσίου δάσους συνολικού εμβαδού 1.471,00 τ.μ. [ήτοι τμήμα Ε1=1.198,00 τ.μ. και τμήμα Ε2 =273,00 τ.μ.] ως αναδασωτέου λόγω πυρκαγιάς στη θέση «Κυριτσείικα» της Τοπικής Κοινότητας Τρικόρφου, Δημοτικής Ενότητας Χάλκειας, Δήμου Ναυπακτίας Π.Ε. Αιτ/νίας, αποφασίζουμε:

Κηρύσσουμε ως αναδασωτέο με φυσική ή τεχνητή αναγέννηση, με σκοπό την προστασία για την επαναδημιουργία της δασικής βλάστησης που καταστράφηκε από πυρκαγιά και την διατήρηση του χαρακτήρα του δημοσίου δάσους, ώστε να αποκλεισθεί η διάθεση αυτού για άλλο σκοπό, το παραπάνω δημόσιο δάσος συνολικού εμβαδού 1.471,00 τ.μ. [ήτοι τμήμα Ε1=1.198,00 τ.μ. και τμήμα Ε2 =273,00 τ.μ.] που ανήκει στην κατηγορία του άρθρου 3 παρ. 1 και του άρθρου 4 παρ. 1ε του ν.998/1979 όπως ισχύει.

Το ανωτέρω δημόσιο δάσος βρίσκεται στη θέση «Κυριτσείικα» της Τοπικής Κοινότητας Τρικόρφου, Δημοτικής Ενότητας Χάλκειας, Δήμου Ναυπακτίας, Π.Ε. Αιτ/νίας και προσδιορίζεται από τα στοιχεία (ήτοι: τμήμα Ε1=1.198,00 τ.μ. (1, 2, 3, 17, 18, 1) και τμήμα Ε2 = 273,00 τ.μ. (19, 20, 21, 22, 19) και οριοθετείται ως ακολούθως:

Τμήμα Ε1

Βόρεια: Με δάσος

Νότια: Με δάσος

Ανατολικά: Με δάσος

Δυτικά: Με ασφάλτινο δρόμο

Τμήμα Ε2

Βόρεια: Με δάσος

Νότια: Με δάσος-αγρό

Ανατολικά: Με ασφάλτινο δρόμο

Δυτικά: Με αγρό

όπως φαίνεται στο συνημμένο τοπογραφικό διάγραμμα.

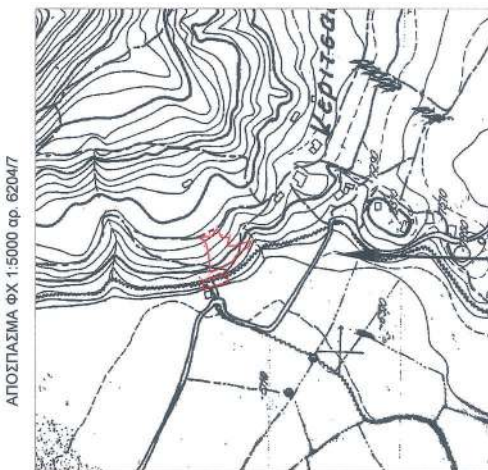
Κατά της ανωτέρω απόφασης υφίσταται η δυνατότητα άσκησης αίτησης ακύρωσής της, ενώπιον του (οικείου) Τριμελούς Διοικητικού Εφετείου, εντός εξήντα (60) ημερών από την επομένη της δημοσίευσής της ή κοινοποιήσεώς της.

Από τις διατάξεις της απόφασης αυτής δεν προκαλείται δαπάνη σε βάρος του κρατικού προϋπολογισμού.

ΑΠΟΚΕΝΤΡΩΜΕΝΗ ΔΙΟΙΚΗΣΗ ΠΕΛΑΓΟΥΣ-ΑΥΤ.ΕΛΛΑΔΟΣ-ΙΟΝΙΟΥ ΓΕΝ. Δ/ΝΣΗ ΔΑΣΩΝ & ΑΓΡ. ΥΠΟΘΕΣΕΩΝ ΔΙΕΥΘΥΝΣΗ ΔΑΣΩΝ ΑΙΓΑΙΟΥΝΙΑΣ ΑΣΦΑΛΕΙΟ ΝΑΥΠΑΚΤΟΥ		ΤΟΠΟΓΡΑΦΙΚΟ ΔΙΑΓΡΑΜΜΑ ΔΗΜΟΣΙΟΥ ΔΑΣΟΥΣ ΠΟΥ ΚΑΗΚΕ ΤΗΝ 12-07-2019 ΚΑΙ ΚΗΡΥΣΣΕΤΑΙ ΑΝΑΔΑΣΙΣΤΕΟ	
Δήμος Ναυπακτίος	Τοπ./Δημ. Κοινότητα / οικισμός ΤΡΙΚΟΡΦΟ	Θέση ΚΥΡΙΤΣΕΙΚΑ	Ναυπακτίος 21 / 10 / 2019 Ο ΣΥΝΤΑΚΤΗΣ Αντώνιος Ανδρεόπουλος
Ε1(1.2,3... 16,17,18,19)=1.198,00 Μ2 Ε2(19,20,21,22,19)=273,00 Μ2	Κλίμακα 1:1000	Ο Διοριστής Ναυπακτού Γεώργιος Ροίτης Δασολόγος	Ο Διοριστής Δασών Αιγίου Πάρα Α. Ζ. 2020 Ο Συντονιστής Α.Δ.Π.Δ.Ε.Ι

ΣΥΝΤΕΤΑΓΜΕΝΕΣ ΚΟΡΥΦΩΝ  
 ΣΥΣΤΗΜΑ ΑΝΑΦΟΡΑΣ ΕΙΣ ΤΑ 87

α/α	X	Y
1	292960.00	4254145.00
2	292966.00	4254130.00
3	292972.00	4254119.00
4	292979.00	4254116.00
5	292990.00	4254101.00
6	292996.00	4254098.00
7	292994.00	4254106.00
8	292991.00	4254113.00
9	292990.00	4254126.00
10	293000.00	4254123.00
11	293000.00	4254132.00
12	293010.00	4254137.00
13	293000.00	4254144.00
14	293001.00	4254150.00
15	292999.00	4254157.00
16	292997.00	4254152.00
17	292991.00	4254149.00
18	292982.00	4254147.00
19	292941.00	4254153.00
20	292948.00	4254126.00
21	292958.00	4254124.00
22	292951.00	4254153.00



Έκταση που κηρύσσεται αναδασωτέα

B



**ΕΘΝΙΚΟ ΤΥΠΟΓΡΑΦΕΙΟ**  
 Για τεχνικούς λόγους στο σχεδιάγραμμα,  
 από το ηλεκτρονικό αρχείο, έγινε  
 σμίκρυνση κατά ποσοστό **58%**

Η απόφαση αυτή να δημοσιευθεί στην Εφημερίδα της Κυβερνήσεως.

Πάτρα, 4 Φεβρουαρίου 2020

Ο Συντονιστής

Αποκεντρωμένης Διοίκησης

ΝΙΚΟΛΑΟΣ ΠΑΠΑΘΕΟΔΩΡΟΥ