Signature Not Verified
Digitally signed by KONSTANTINOS MOSCHONAS
Date: 2020.03.11 17:35:35 EET
Reason: Signed PDF (embedded)
Location: Athens, Ethniko Typografio

ΕΦΗΜΕΡΙΔΑ ΤΗΣ ΚΥΒΕΡΝΗΣΕΩΣ

ΤΗΣ ΕΛΛΗΝΙΚΗΣ ΔΗΜΟΚΡΑΤΙΑΣ

11 Μαρτίου 2020 | ΤΕΥΧΟΣ ΤΕΤΑΡΤΟ | Αρ. Φύλλου **119**

ΑΠΟΦΑΣΕΙΣ

Αριθμ. 18182

Έγκριση της αριθμ. 50/2019 απόφασης του Δ.Σ. του Δημοτικού Λιμενικού Ταμείου Λευκάδας, περί εξομοίωσης χώρου λιμένα Συβότων Λευκάδας με ζώνη λιμένα.

Ο ΣΥΝΤΟΝΙΣΤΗΣ
ΑΠΟΚΕΝΤΡΩΜΕΝΗΣ ΔΙΟΙΚΗΣΗΣ
ΠΕΛΟΠΟΝΝΗΣΟΥ,
ΔΥΤΙΚΗΣ ΕΛΛΑΔΑΣ ΚΑΙ ΙΟΝΙΟΥ

Έχοντας υπόψη:

1. Τις διατάξεις των άρθρων:

i. 2801 του ν. 3852/2010 (ΦΕΚ 87Α΄/7-6-2010) «Νέα Αρχιτεκτονική της Αυτοδιοίκησης και της Αποκεντρωμένης Διοίκησης - Πρόγραμμα 'Καλλικράτης'».

ii. 8 του π.δ.139/2010 (ΦΕΚ 232Α΄) «Οργανισμός της Αποκεντρωμένης Διοίκησης Πελοποννήσου, Δυτικής Ελλάδας και Ιονίου».

iii. 13 και 15 του από 14-1-1939 β.δ. «Περί κωδικοποιήσεως των περί λιμενικών Ταμείων κειμένων διατάξεων» (Α΄ 24).

iv. 244 του ν. 3463/2006 (ΦΕΚ 114Α΄) «Κύρωση του Κώδικα Δήμων και Κοινοτήτων».

v. 3 και 4 του ν.δ. 444/1970 (ΦΕΚ 39Α΄) «Περί αρμοδιοτήτων Λιμενικού Σώματος και σχέσεων προς τας αρμοδιότητας των Σωμάτων Ασφαλείας».

vi. 1 του π.δ. 390/1993 (ΦΕΚ 165Α΄-διορθ. σφαλμ. στο ΦΕΚ 191Α') «Συγχώνευση Λιμενικών Ταμείων σε επίπεδο Νομού».

vii. 2 παρ. 4 του ν. 2575/1998 «Ρύθμιση θεμάτων αρμοδιότητας Υπουργείου Εμπορικής Ναυτιλίας» (ΦΕΚ 23Α΄).

viii. 28 του ν. 2971/2001, όπως τροποποιήθηκε με το άρθρο 34 παρ. 1 του ν. 4014/2011 (ΦΕΚ 209Α΄/21-9-2011).

ix. 86 του ν. 4504/2017 (ΦΕΚ 184Α΄) «Δια βίου εκπαίδευση προσωπικού Υπουργείου Ναυτιλίας και Νησιωτικής Πολιτικής, ενδυνάμωση της διαφάνειας και της αξιοκρατίας σε θέματα αρμοδιότητας Υπουργείου Ναυτιλίας και Νησιωτικής Πολιτικής, ενίσχυση της κοινωνικής συμμετοχής στην ακτοπλοΐα, θέματα πολιτικού προσωπικού, συμπλήρωση διατάξεων για τα λιμενικά έργα και άλλες διατάξεις».

2. Την 15870/2017 (ΦΕΚ 250 ΥΟΔΔ/2017 - Α.Δ.Α. ΩΨΦΒ465ΧΘ7-Τ4Γ) υπουργική απόφαση περί «Διορισμού του Νικολάου Παπαθεοδώρου του Αγγελάκη ως Συντονιστή της Αποκεντρωμένης Διοίκησης Πελοποννήσου, Δυτικής Ελλάδας και Ιονίου».

3. Την 1028241πε/2729πε/Β0010/2005 (ΦΕΚ 547 Β'/22-4-2005) κοινή υπουργική απόφαση των Υπουργών Οικονομίας και Οικονομικών και Εμπορικής Ναυτιλίας με θέμα: «Καθορισμός χώρων που εξομοιώνονται με Ζώνη Λιμένα».

4. Το γεγονός ότι στο Λιμένα Συβότων Λευκάδας και συγκεκριμένα στη θέση «Σύβοτα, Τοπική Κοινότητα Ευγήρου», υπάρχει λιμενική υποδομή, η οποία χρησιμοποιείται από διάφορα είδη σκαφών, συνεπώς συντρέχουν οι προϋποθέσεις του αρ. 3, παρ. 4, του ν.δ. 444/1970.

5. Το αριθμ. σχεδίου Τ-01/8-4-2019 τοπογραφικό διάγραμμα, κλίμακας 1:500 και με ημερομηνία Απρίλιος 2019, που τη συνοδεύει, το οποίο συνέταξε ο Πολιτικός Μηχανικός Γεώργιος Σκλαβενίτης συνημμένο στην αριθμ. 50/19 απόφαση του Δ.Σ. του Δημοτικού Λιμενικού Ταμείου Λευκάδας και θεωρημένο από τη Διεύθυνση Τεχνικών Υπηρεσιών του Δήμου Λευκάδας, από τον Αρέθα Σπυρίδωνα, για λογαριασμό του Δημοτικού Λιμενικού Ταμείου Λευκάδας, κλίμακας 1:500, με θέμα «Τοπογραφικό διάγραμμα οριοθέτησης χώρου εξομοιούμενου με ζώνη λιμένα», στο οποίο απεικονίζονται τα όρια χώρου Λιμένα Συβότων Λευκάδας θέση «Σύβοτα, Τοπική Κοινότητα Ευγήρου», που εξομοιώνονται με χερσαία και θαλάσσια ζώνη λιμένα.

6. Το 99/23-1-2020 έγγραφο του Δημοτικού Λιμενικού Ταμείου Λευκάδας, με το οποίο κατατέθηκε στην Υπηρεσία η 50/2019 απόφαση Δ.Σ., με θέμα «Εξομοίωση χώρου του λιμένα Συβότων Δήμου Λευκάδας με ζώνη λιμένα», με την οποία αποφασίζεται ο καθορισμός των ορίων της εξομοιούμενης χερσαίας και θαλάσσιας ζώνης, με ζώνη λιμένα Συβότων Δήμου Λευκάδας, όπως εμφαίνεται στο συνημμένο και θεωρημένο από τη Δ/νση Τεχνικών Υπηρεσιών του Δήμου Λευκάδας τοπογραφικό διάγραμμα.

7. Την 3113.17-24/87266/2019/3-12-2019 σύμφωνη γνώμη της Γενικής Γραμματείας Λιμένων, Λιμενικής Πολιτικής και Ναυτιλιακών Επενδύσεων του Υπουργείου Ναυτιλίας και Νησιωτικής Πολιτικής, σχετικά με τον καθορισμό χώρου που εξομοιώνεται με ζώνη λιμένα του λιμένα Συβότων Λευκάδας, όπως αυτός περιγράφεται στην 50/2019 απόφαση του Δ.Σ. του Δημοτικού Λιμενικού

Ταμείου Λευκάδας και αποτυπώνεται στο εγκεκριμένο τοπογραφικό διάγραμμα του Πολιτικού Μηχανικού Γεώργιου Σκλαβενίτη, με αρ. σχ. Τα-01, Κλίμακας 1:500 και ημερομηνία Απρίλιος 2019, που τη συνοδεύει, εφόσον απομακρυνθούν οι τρεις (3) παράνομες πλωτές εξέδρες (έμπροσθεν: 1. Του Κέντρου Υγειονομικού Ενδιαφέροντος (Κ.Υ.Ε.) «ΣΤΑΥΡΟΣ» για λογαριασμό του Φατούρου Κωνσταντίνοι, 2. Της Υπεραγοράς (SUPERMARKET) «SYBOTA BY MARKET» και 3. Του Κ.Υ.Ε. με την επωνυμία «YACHT BAR» για τις οποίες το Α΄ Λιμενικό Τμήμα Νυδρίου έχει επιληφθεί και έχουν επιβληθεί όλες οι κατά το νόμο κυρώσεις.

8. Την 57317 ΕΞ 2019/28-5-2019 σύμφωνη γνώμη της Γενικής Γραμματείας Δημόσιας Περιουσίας του Υπουργείου Οικονομικών, για την εξομοίωση σε ζώνη λιμένα Συβότων Δήμου Λευκάδας στη θέση Σύβοτα, Τοπική Κοινότητα Ευγήρου, με τους όρους και τις προϋποθέσεις της ανωτέρω σύμφωνης γνώμης.

9. Το 5382ΕΞΕ 2020/22-1-2020 έγγραφο της Κτηματικής Υπηρεσίας Λευκάδας με συνημμένη σε αυτό την 96/22-1-2020 έκθεση αυτοψίας της ιδίας υπηρεσίας σύμφωνα με την οποία διαπιστώθηκε ότι δεν υπήρχαν οι πλωτές εξέδρες στο λιμάνι Συβότων, το οποίο επανήλθε στην προτέρα κατάσταση.

10. Την 2064/941/20-2-2014 απόφαση με την οποία διαπιστώθηκε η έναρξη λειτουργίας του Διαδημοτικού Νομικού Προσώπου Δημοσίου Δικαίου με την επωνυμία «Δημοτικό Λιμενικό Ταμείο Λευκάδας».

11. Το γεγονός ότι στο χερσαίο τμήμα της εξομοιούμενης ζώνης της λιμενικής εγκατάστασης Συβότων Λευκάδας δεν υπάρχουν ιδιωτικά κτήματα, αποφασίζουμε:

Εγκρίνουμε, την 50/2019 απόφαση Δ.Σ. του Δημοτικού Λιμενικού Ταμείου Λευκάδας, με θέμα «Εξομοίωση χώρου του λιμένα Συβότων Δήμου Λευκάδας με ζώνη λιμένα», με την οποία αποφασίζεται ο καθορισμός των ορίων της εξομοιούμενης χερσαίας και θαλάσσιας ζώνης ,με ζώνη λιμένα στη λιμενική εγκατάσταση Συβότων, όπως εμφαίνεται στο τοπογραφικό διάγραμμα κλίμακας 1:500, τα οποία συνέταξε ο Πολιτικός Μηχανικός Γεώργιος Σκλαβενίτης, συνημμένο και θεωρημένο την 8-4-2019 από τη Δ/νση Τεχνικών Υπηρεσιών του Δήμου Λευκάδας, από τον Αρέθα Σπυρίδωνα, το οποίο αποτελεί αναπόσπαστο μέρος της παρούσας απόφασης. Στο διάγραμμα οι εξομοιούμενοι με ζώνη λιμένα χώροι περικλείονται με πράσινη συνεχή γραμμή αρχής γενομένης από το σημείο Χ1 με συντεταγμένες (χ=211087,01 και ψ=4280074,43) συνεχίζοντας στα σημεία Χ2-Χ3-Χ4-Χ5-Χ6-Χ7-Χ8-Χ9-Χ10-Χ11-Χ12-Χ13-Χ14-Χ15-Χ16-Χ17-Χ18-Χ19-Χ20-Χ21-Χ22-Χ23-Χ24-Χ2 5-Χ26-Χ27-Χ28-Χ29-Χ30-Χ31-Χ32-Χ33-Χ34-Χ35-Χ36-Χ37-Χ38-Χ39-Χ40-Χ41-Χ4 2-Χ43-Χ44-Χ45-Χ46-Χ47-Χ48-Χ49-Χ50-Χ51-Χ52-Χ53-Χ54-Χ55-Χ56-Χ57-Χ58-Χ59-Χ60-Χ61-Χ62-Χ63-Χ64-Χ65-Χ66-Χ67-Χ68-Χ69-Χ70-Χ71-Χ72-Χ73-Χ74-Χ75-Χ7 6-Χ77-Χ78-Χ79-Χ80-Χ81-Χ82-Χ83-Χ84-Χ85-Χ86-Χ87-Χ88-Χ89-Χ90 και καταλήγοντας στο σημείο - Χ91- με συντεταγμένες (χ=211219,29 και ψ=4279745,65), ενενήντα ενός (91) συνολικά σημείων, σύμφωνα με τους όρους και τις προϋποθέσεις που καθορίζονται στην 3113.17-24/87266/2019/3-12-2019 σύμφωνη γνώμη της Γενικής Γραμματείας Λιμένων, Λιμενικής Πολιτικής και Ναυτιλιακών Επενδύσεων του Υπουργείου Ναυτιλίας και Νησιωτικής Πολιτικής και 57317 ΕΞ 2019/28-5-2019 σύμφωνη γνώμη της Γενικής Γραμματείας Δημόσιας Περιουσίας του Υπουργείου Οικονομικών.

ΑΠΟΣΠΑΣΜΑ
Από το πρακτικό της αριθμ. 6/2019
Συνεδρίασης του Δ.Σ. του Δημοτικού Λιμενικού Ταμείου Λευκάδος

Αριθμ. απόφασης 50/2019

Στη Λευκάδα σήμερα την 9η του μηνός Απριλίου του έτους 2019, ημέρα Τρίτη και ώρα 10:30 στην αίθουσα συνεδριάσεων επιτροπών του Δήμου Λευκάδας, συνήλθε σε τακτική συνεδρίαση το Διοικητικό Συμβούλιο του Δημοτικού Λιμενικού Ταμείου Λευκάδος, ύστερα από την αριθμ. 453/5-4-2019 πρόσκληση του Προέδρου του Διοικητικού Συμβουλίου, η οποία επιδόθηκε νόμιμα σε κάθε μέλος του Δ.Σ., σύμφωνα με τις διατάξεις του αρ. 67 του ν. 3852/2010.

Διαπιστώθηκε ότι υπάρχει νόμιμη απαρτία, καθώς από τα εννέα (9) μέλη βρέθηκαν παρόντα έξι (6) μέλη:

ΠΑΡΟΝΤΕΣ
1. Ευάγγελος Χαλικιάς, Πρόεδρος
2. Νικόλαος Βικέντιος, Αντιπρόεδρος
3. Βησσαρία Πολίτη, Μέλος
4. Νικόλαος Μπραντζουκάκης, Μέλος
5. Νικάνδρα Ματαράγκα, Αν. Μέλος
6. Ι. Ζώμπος, Μέλος

ΑΠΟΝΤΕΣ
1. Παναγιώτης Κονιδάρης, Μέλος
2. Κωνσταντίνος Καββαδάς, Μέλος
3. Σπυρίδων Πολίτης, Μέλος

Στη συνεδρίαση παραβρέθηκε η υπάλληλος του Δ.Λ.Τ.Λ. Γεωργία Διαμάντη για την τήρηση των πρακτικών.

ΘΕΜΑ 3ο προ Η.Δ.: Εξομοίωση χώρου λιμένα Συβότων Λευκάδας με ζώνη λιμένα

Ο Πρόεδρος ενημερώνει το Δ.Σ. ότι απαιτείται να ληφθεί νέα απόφαση Δ.Σ. για την εξομοίωση με ζώνη λιμένα του λιμένα Συβότων, μετά από την αυτοψία της Κτηματικής Υπηρεσίας όπου διαπιστώθηκε η απομάκρυνση των αυθαιρεσιών, και προτείνει να συζητηθεί το θέμα προ ημερήσιας διάταξης σύμφωνα με το αρ. 95 του ν. 3463/2006.

Το Διοικητικό Συμβούλιο αποφασίζει ομόφωνα να συζητηθεί προ ημερήσιας διάταξης το θέμα αυτό.

Ο Πρόεδρος αναφέρει ότι σκοπός του Δ.Λ.Τ.Λ. είναι να εξομοιωθούν με ζώνη λιμένα όλα τα λιμάνια των Δήμων Λευκάδας και Μεγανησίου, που έως τώρα δεν ανήκουν στην αρμοδιότητα του Δ.Λ.Τ.Λ.

Σύμφωνα με το αρ. 28 του ν. 2971/2001 «1. Ο καθορισμός των χώρων που εξομοιώνονται με ζώνη λιμένα της παραγράφου 4 του άρθρου 2 του ν. 2575/1998 (ΦΕΚ 23 Α΄) γίνεται με απόφαση του οικείου φορέα διοίκησης και εκμετάλλευσης λιμένα κατόπιν σύμφωνης γνώμης του

Υπουργείου Εμπορικής Ναυτιλίας και του Υπουργείου Οικονομικών…. 2. Η απόφαση του φορέα διοίκησης και εκμετάλλευσης λιμένα εγκρίνεται από τον Γενικό Γραμματέα της Περιφέρειας».

Σύμφωνα με το αρ. 3 παρ. 4 του ν.δ. 444/1970 «Προς λιμένας και την χερσαίαν ζώνην αυτών εξομοιούνται οι κατά μήκος των ακτών χώροι εις ους:

α) Ενεργείται προσόρμησις πλωτών μέσων,

β) Διεξάγονται εργασίαι προσιδιάζουσαι εις την λειτουργίαν λιμένων ή άλλων λιμενικών εγκαταστάσεων,

γ) Πραγματοποιούνται φορτοεκφορτωτικαί εργασία ως και εργασίαι σχέσιν έχουσαι με την αναμονήν, επιβίβασιν και αποβίβασιν επιβατών και των αποσκευών αυτών,

δ) Υφίστανται εγκαταστάσεις και κτίσματα αμέσου ναυτικού ενδιαφέροντος…».

Σύμφωνα δε με το αρ. 2 παρ. 4 του ν. 2575/1998 «η χρήση και εκμετάλλευση των χώρων της ζώνης λιμένος και όσων εξομοιώνονται με αυτούς, σύμφωνα με το αρ. 3 του ν.δ. 444/1970, ανήκει στο Λιμενικό Ταμείο…».

Ο Πρόεδρος αναφέρει επίσης ότι στον λιμένα Συβότων του Δήμου Λευκάδας υπάρχει λιμενική υποδομή, η οποία χρησιμοποιείται από διάφορα είδη σκαφών, συνεπώς συντρέχουν οι προϋποθέσεις του αρ. 3 παρ. 4 του ν.δ. 444/1970.

Με την εξομοίωση το Δ.Λ.Τ.Λ. α) θα επεκτείνει και θα καθορίσει με σαφήνεια τους χώρους άσκησης της αρμοδιότητάς του, β) θα αυξήσει τα έσοδά του από την εκμετάλλευση των χώρων, γ) θα έχει τη δυνατότητα να προβεί σε αναβάθμιση των υποδομών και των προσφερόμενων υπηρεσιών με την εκτέλεση λιμενικών έργων.

Ο ακριβής χώρος που εξομοιώνεται αποτυπώνεται στο από 8-4-2019 τοπογραφικό διάγραμμα κλίμακας 1:500, το οποίο συνέταξε ο Πολιτικός Μηχανικός Γεώργιος Σκλαβενίτης και θεωρήθηκε αρμοδίως την 8-4-2019 από τον Διευθυντή της Τεχνικής Υπηρεσίας του Δήμου Λευκάδας Σπυρίδωνα Αρέθα - Χημ. Πολ. Μηχανικό, και περικλείεται με πράσινη συνεχή γραμμή αρχής γενομένης από το σημείο Χ1 με συντεταγμένες (χ=211087,01 και ψ=4280074,43) - συνεχίζοντας τα σημεία Χ2-Χ3-Χ4-Χ5-Χ6-Χ7-Χ8-Χ9-Χ10-Χ11-Χ12-Χ13-Χ14-Χ15-Χ16-Χ17-Χ18-Χ19-Χ20-Χ21-Χ22-Χ23-Χ24-Χ25-Χ26-Χ27-Χ28-Χ29-Χ30-Χ31-Χ32-Χ33-Χ34-Χ35-Χ36-Χ37-Χ38-Χ39-Χ40-Χ41-Χ42-Χ43-Χ44-Χ45-Χ46-Χ47-Χ48-Χ49-Χ50-Χ51-Χ52-Χ53-Χ54-Χ55-Χ56-Χ57-Χ58-Χ59-Χ60-Χ61-Χ62-Χ63-Χ64-Χ65-Χ66-Χ67-Χ68-Χ69-Χ70-Χ71-Χ72-Χ73-Χ74-Χ75-Χ76-Χ77-Χ78-Χ79-Χ80-Χ81-Χ82-Χ83-Χ84-Χ85-Χ86-Χ87-Χ88-Χ89-Χ90 και καταλήγοντας στο σημείο -Χ91- με συντεταγμένες (χ=211219,29 και ψ=4279745,65), ενενήντα ενός (91) συνολικά σημείων.

Ο Πρόεδρος προτείνει να εγκριθεί η εξομοίωση με ζώνη λιμένα του λιμένα Συβότων Λευκάδας.

Το Διοικητικό Συμβούλιο λαμβάνοντας υπόψη:

α) την εισήγηση του Προέδρου,

β) το β.δ. 14/19-1-1939 (ΦΕΚ 24Α) «Περί κωδικοποιήσεως των περί Λιμενικών Ταμείων κείμενων διατάξεων»,

γ) το αρ. 244 του ν. 3463/2006 (ΦΕΚ 114Α΄) «Κύρωση του Κώδικα Δήμων και Κοινοτήτων»,

δ) το αρ. 3 παρ. 4 του ν.δ. 444/1970 (ΦΕΚ 39Α΄) «Περί αρμοδιοτήτων Λιμενικού Σώματος και σχέσεων προς τας αρμοδιότητας των Σωμάτων Ασφαλείας»,

ε) το αρ. 2 παρ. 4 του ν. 2575/1998 (ΦΕΚ 23Α΄) «Ρύθμιση θεμάτων αρμοδιότητας Υπουργείου Εμπορικής Ναυτιλίας»,

στ) το αρ. 28 του ν. 2971/2001 (ΦΕΚ 285Α΄) «Αιγιαλός, παραλία και άλλες διατάξεις», όπως έχει τροποποιηθεί και ισχύει,

ζ) την αρ. 1028241π.ε./2729π.ε./Β0010/13-4-2005 (ΦΕΚ 547Β) κοινή υπουργική απόφαση «Καθορισμός χώρων που εξομοιώνονται με ζώνη λιμένα»,

η) το αρ. 86 του ν. 4504/2017 (ΦΕΚ 184Α΄) «Δια βίου εκπαίδευση προσωπικού Υπουργείου Ναυτιλίας και Νησιωτικής Πολιτικής, ενδυνάμωση της διαφάνειας και της αξιοκρατίας σε θέματα αρμοδιότητας Υπουργείου Ναυτιλίας και Νησιωτικής Πολιτικής, ενίσχυση της κοινωνικής συμμετοχής στην ακτοπλοΐα, θέματα πολιτικού προσωπικού, συμπλήρωση διατάξεων για τα λιμενικά έργα και άλλες διατάξεις»,

θ) το με αριθμ. 3815/31-12-2013 αίτημα του Δήμου Λευκάδας προς την Κτηματική Υπηρεσία Λευκάδας για τη νομιμοποίηση των υφιστάμενων λιμενικών εγκαταστάσεων του Δήμου Λευκάδας,

ι) την αριθμ. 129/2018 (ΑΔΑ: 62ΣΧΟΡΛΠ-ΦΗΩ) απόφαση Δ.Σ.,

ια) το αριθμ. 3113.17-24/63521/2018/28-8-2018 έγγραφο Υπουργείου Ναυτιλίας και Νησιωτικής Πολιτικής,

ιβ) το αριθμ. 80674/φ.ΧΖΛ Λεκ./21-9-2018 έγγραφο Κτηματικής Υπηρεσίας Λευκάδας,

ιγ) το αριθμ. ΔΔΠΒ0018358ΕΞ2018/23-10-2018 έγγραφο Υπουργείου Οικονομικών,

ιδ) το αριθμ. 95557/2018/φ.ΧΖΛ Συβ./18-3-2019 έγγραφο Κτηματικής Υπηρεσίας Λευκάδας,

ιε) το γεγονός ότι στο χερσαίο τμήμα της εξομοιούμενης ζώνης της λιμενικής εγκατάστασης Συβότων Λευκάδας δεν υπάρχουν ιδιωτικά κτήματα, αποφασίζει ομόφωνα:

Εγκρίνει την εξομοίωση με ζώνη λιμένα του χώρου του λιμένα Συβότων Δήμου Λευκάδας που αποτυπώνεται στο από 8-4-2019 τοπογραφικό διάγραμμα κλίμακας 1:500, το οποίο συνέταξε ο Πολιτικός Μηχανικός Γεώργιος Σκλαβενίτης και θεωρήθηκε αρμοδίως την 8-4-2019 από τον Διευθυντή της Τεχνικής Υπηρεσίας του Δήμου Λευκάδας Σπυρίδωνα Αρέθα - Χημ. Πολ. Μηχανικό και αποτελεί αναπόσπαστο μέρος της παρούσας απόφασης. Στο διάγραμμα ο εξομοιούμενος με ζώνη λιμένα χώρος περικλείεται με πράσινη συνεχή γραμμή αρχής γενομένης από το σημείο Χ1 με συντεταγμένες (χ=211087,01 και ψ=4280074,43) - συνεχίζοντας τα σημεία Χ2-Χ3-Χ4-Χ5-Χ6-Χ7-Χ8-Χ9-Χ10-Χ11-Χ12-Χ13-Χ14-Χ15-Χ16-Χ17-Χ18-Χ19-Χ20-Χ21-Χ22-Χ23-Χ24-Χ25-Χ26-Χ27-Χ28-Χ29-Χ30-Χ31-Χ32-Χ33-Χ34-Χ35-Χ36-Χ37-Χ38-Χ39-Χ40-Χ41-Χ42-Χ43-Χ44-Χ45-Χ46-Χ47-Χ48-Χ49-Χ50-Χ51-Χ52-Χ53-Χ54-Χ55-Χ56-Χ57-Χ58-Χ59-Χ60-Χ61-Χ62-Χ63-Χ64-Χ65-Χ66-Χ67-Χ68-Χ69-Χ70-Χ71-Χ72-Χ73-Χ74-Χ75-Χ76-Χ77-Χ78-Χ79-Χ80-Χ81-Χ82-Χ83-Χ84-Χ85-Χ86-Χ87-Χ88-Χ89-Χ90 και καταλήγοντας στο σημείο -Χ91- με συ-

ντεταγμένες (χ=211219,29 και ψ=4279745,65), ενενήντα ενός (91) συνολικά σημείων.

Η παρούσα πράξη μαζί με το από 8-4-2019 τοπογραφικό διάγραμμα να υποβληθεί στο Υπουργείο Ναυτιλίας και Νησιωτικής Πολιτικής -Γενική Γραμματεία Λιμένων, Λιμενικής Πολιτικής και Ναυτιλιακών Επενδύσεων - Δ/νση Λιμενικής Πολιτικής καθώς και στο Υπουργείο Οικονομικών - Γενική Γραμματεία Δημόσιας Περιουσίας - Γενική Δ/νση Δημ. Περιουσίας και Κοινωφελών Περιουσιών - Δ/νση Δημ. Περιουσίας για τη σύμφωνη γνώμη τους και κατόπιν στον Συντονιστή Αποκεντρωμένης Διοίκησης Πελοποννήσου, Δυτικής Ελλάδας και Ιονίου για έγκριση.

Η απόφαση αυτή έλαβε αριθμό 50/2019. Αφού συντάχθηκε το παρόν, διαβάστηκε και υπογράφηκε ως ακολούθως.

Ο ΠΡΟΕΔΡΟΣ ΤΑ ΜΕΛΗ

Ακριβές απόσπασμα
Λευκάδα, 9-4-2019
Ο Πρόεδρος του Δ.Σ.
Ευάγγελος Χαλικιάς

ΕΘΝΙΚΟ ΤΥΠΟΓΡΑΦΕΙΟ
Για τεχνικούς λόγους στο σχεδιάγραμμα, από το ηλεκτρονικό αρχείο, έγινε σμίκρυνση κατά ποσοστό 32%
ΚΟΙΜΗΤΗΡΙΟ
ΑΛΙΚΟΣΙΑ

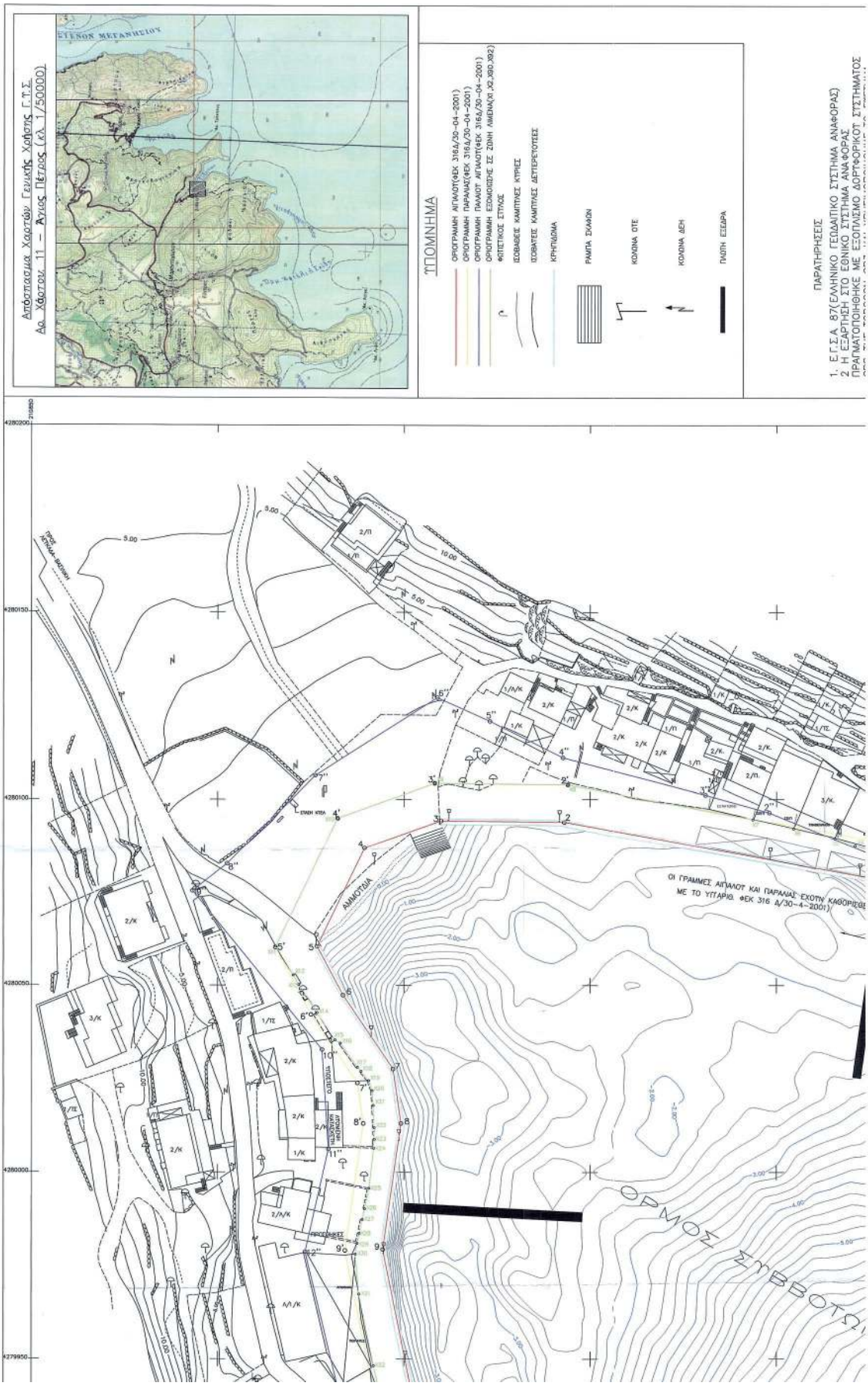
Απόσπασμα Χαρτών Γενικής Χάρτης Γ.Τ.Σ.
Δρ. Χάρτου 11 – Αγιος Πέτρος (κλ 1/50000)
ΤΥΠΟΜΝΗΜΑ
ΟΡΙΟΓΡΑΜΜΗ ΑΙΓΙΑΛΟΥ(ΦΕΚ 316Δ/30-04-2001)
ΟΡΙΟΓΡΑΜΜΗ ΠΑΡΑΛΙΑΣ(ΦΕΚ 316Δ/30-04-2001)
ΟΡΙΟΓΡΑΜΜΗ ΠΑΛΑΙΟΥ ΑΙΓΙΑΛΟΥ(ΦΕΚ 316Δ/30-04-2001)
ΟΡΙΟΓΡΑΜΜΗ ΕΞΟΜΟΙΩΣΗΣ ΣΕ ΖΩΝΗ ΛΙΜΕΝΑ(Χ1,Χ2,Χ80,Χ82)
ΦΠΤΕΤΙΚΟΣ ΣΤΥΛΟΣ
ΙΣΟΒΑΘΕΙΣ ΚΑΜΠΥΛΕΣ ΚΥΡΙΕΣ
ΙΣΟΒΑΤΕΣ ΚΑΜΠΥΛΕΣ ΔΕΥΤΕΡΕΥΟΥΣΕΣ
ΚΡΗΠΙΔΟΜΑ
ΡΑΜΠΑ ΣΥΛΛΙΩΝ
ΚΟΛΟΝΑ ΟΤΕ
ΚΟΛΟΝΑ ΔΕΗ
ΠΛΟΤΗ ΕΞΕΔΡΑ
ΠΑΡΑΤΗΡΗΣΕΙΣ
1. Ε.Γ.Σ.Α. 87(ΕΛΛΗΝΙΚΟ ΓΕΩΔΑΙΤΙΚΟ ΣΥΣΤΗΜΑ ΑΝΑΦΟΡΑΣ)
2. Η ΕΞΑΡΤΗΣΗ ΣΤΟ ΕΘΝΙΚΟ ΣΥΣΤΗΜΑ ΑΝΑΦΟΡΑΣ
ΠΡΑΓΜΑΤΟΠΟΙΗΘΗΚΕ ΜΕ ΕΞΟΠΛΙΣΜΟ ΔΟΡΥΦΟΡΙΚΟΥ ΣΥΣΤΗΜΑΤΟΣ
ΟΙ ΓΡΑΜΜΕΣ ΑΙΓΙΑΛΟΥ ΚΑΙ ΠΑΡΑΛΙΑΣ ΕΧΟΥΝ ΚΑΘΟΡΙΣΘΕΙ ΜΕ ΤΟ ΥΠΓΑΡΙΟ. ΦΕΚ 316 Δ/30-4-2001)
ΑΛΜΟΤΙΔΑ
ΘΡΜΟΣ ΣΠΒΟΤΣ

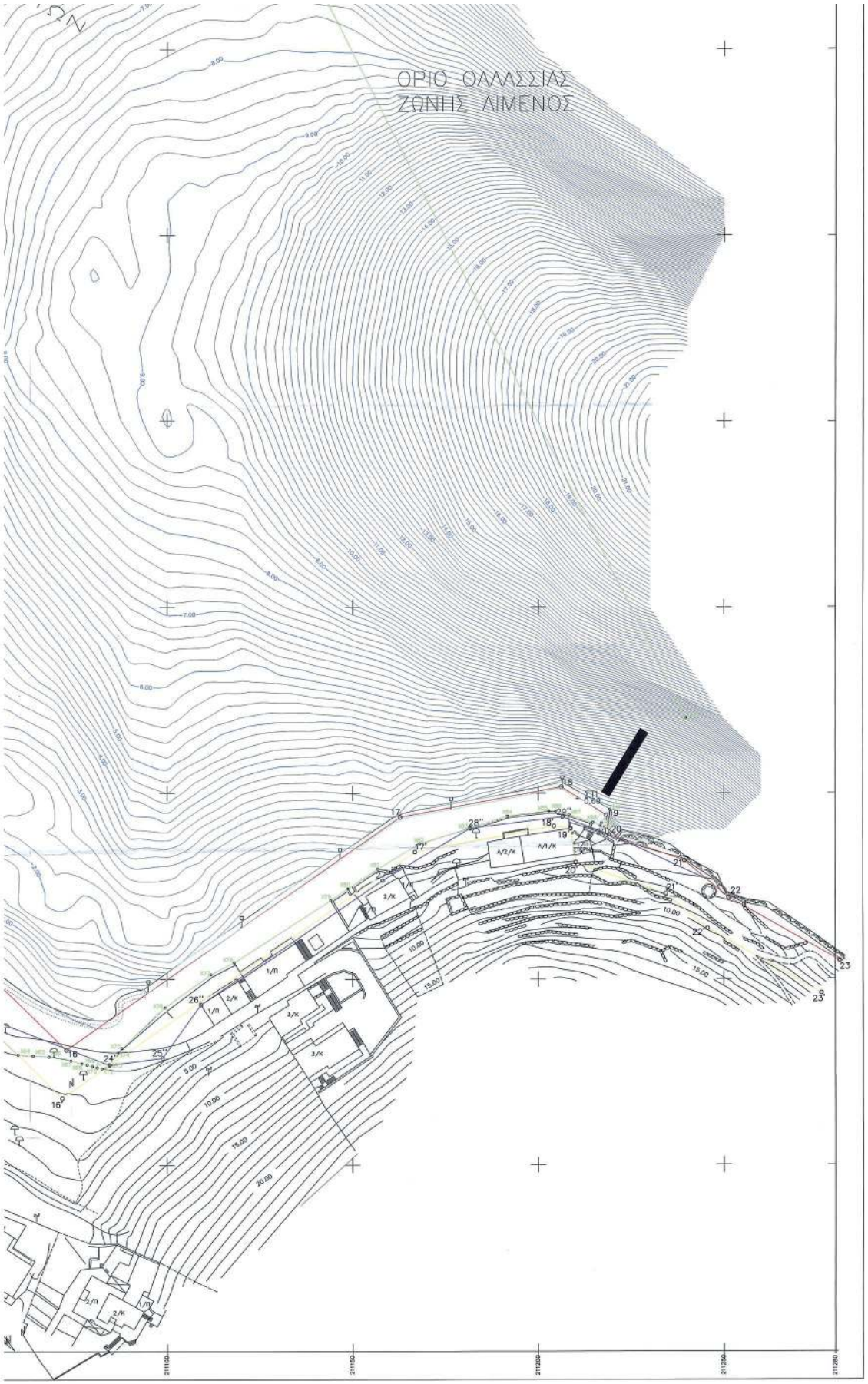
ΟΡΙΟ ΘΑΛΑΣΣΙΑΣ
ΖΩΝΗΣ ΛΙΜΕΝΟΣ

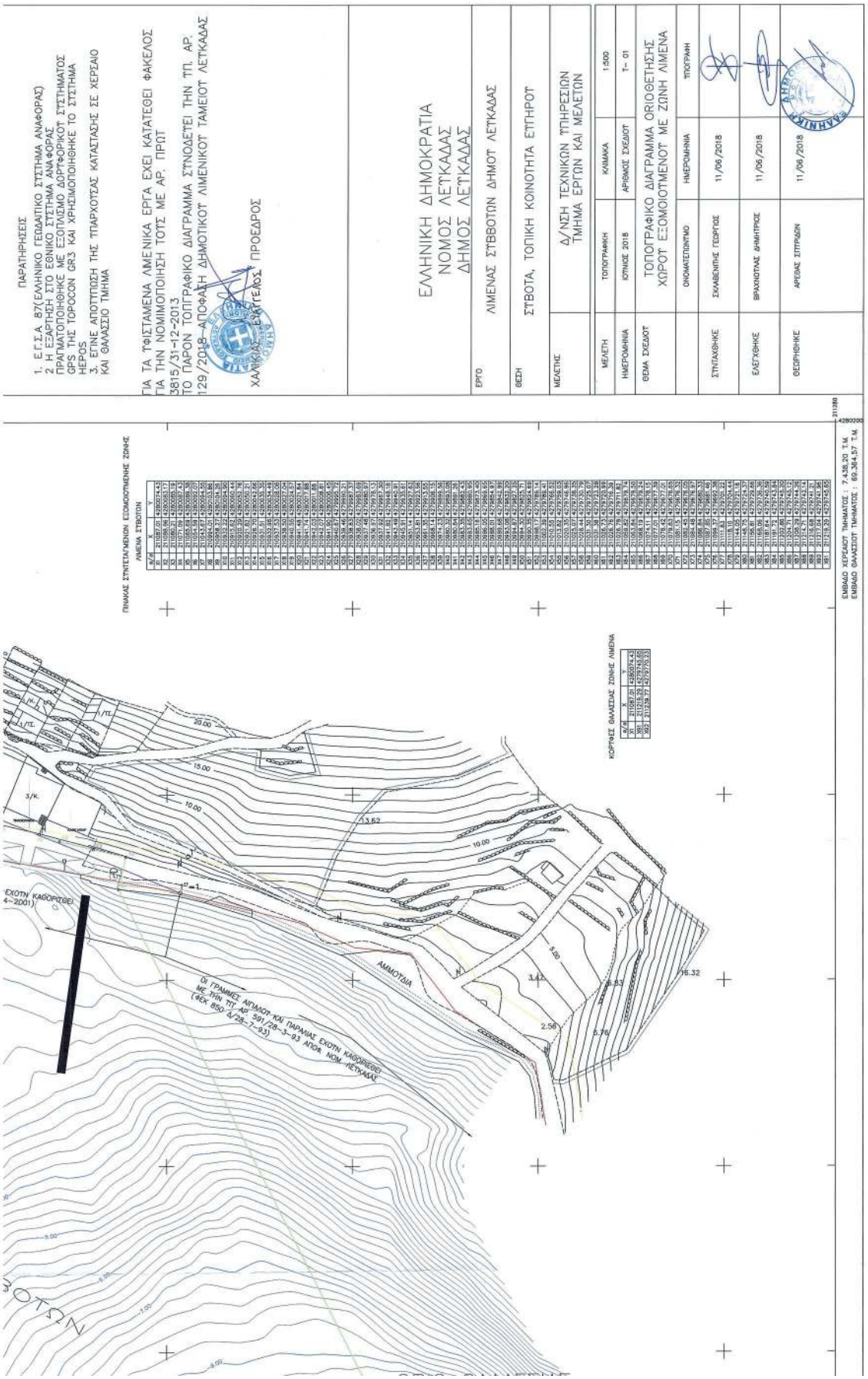
ΠΑΡΑΤΗΡΗΣΕΙΣ
1. Ε.Γ.Σ.Α. 87(ΕΛΛΗΝΙΚΟ ΓΕΩΔΑΙΤΙΚΟ ΣΥΣΤΗΜΑ ΑΝΑΦΟΡΑΣ)
2. Η ΕΞΑΡΤΗΣΗ ΣΤΟ ΕΘΝΙΚΟ ΣΥΣΤΗΜΑ ΑΝΑΦΟΡΑΣ ΠΡΑΓΜΑΤΟΠΟΙΗΘΗΚΕ ΜΕ ΕΞΟΠΛΙΣΜΟ ΔΟΡΥΦΟΡΙΚΟΥ ΣΥΣΤΗΜΑΤΟΣ GPS ΤΗΣ TOPOCON GR3 ΚΑΙ ΧΡΗΣΙΜΟΠΟΙΗΘΗΚΕ ΤΟ ΣΥΣΤΗΜΑ HEPOS
3. ΕΓΙΝΕ ΑΠΟΤΥΠΩΣΗ ΤΗΣ ΥΠΑΡΧΟΥΣΑΣ ΚΑΤΑΣΤΑΣΗΣ ΣΕ ΧΕΡΣΑΙΟ ΚΑΙ ΘΑΛΑΣΣΙΟ ΤΜΗΜΑ
ΓΙΑ ΤΑ ΨΗΦΙΣΤΑΜΕΝΑ ΛΙΜΕΝΙΚΑ ΕΡΓΑ ΕΧΕΙ ΚΑΤΑΤΕΘΕΙ ΦΑΚΕΛΟΣ ΓΙΑ ΤΗΝ ΝΟΜΙΜΟΠΟΙΗΣΗ ΤΟΥΣ ΜΕ ΑΡ. ΠΡΩΤ 3815/31-12-2013
ΤΟ ΠΑΡΟΝ ΤΟΠΟΓΡΑΦΙΚΟ ΔΙΑΓΡΑΜΜΑ ΣΥΝΟΔΕΥΕΙ ΤΗΝ ΥΠ. ΑΡ. 129/2018 ΑΠΟΦΑΣΗ ΔΗΜΟΤΙΚΟΥ ΛΙΜΕΝΙΚΟΥ ΤΑΜΕΙΟΥ ΛΕΥΚΑΔΑΣ
ΧΑΛΚΙΟΣ ΕΥΑΓΓΕΛΟΣ ΠΡΟΕΔΡΟΣ
ΕΛΛΗΝΙΚΗ ΔΗΜΟΚΡΑΤΙΑ
ΝΟΜΟΣ ΛΕΥΚΑΔΑΣ
ΔΗΜΟΣ ΛΕΥΚΑΔΑΣ
ΕΡΓΟ: ΛΙΜΕΝΑΣ ΣΥΒΟΤΩΝ ΔΗΜΟΥ ΛΕΥΚΑΔΑΣ
ΘΕΣΗ: ΣΥΒΟΤΑ, ΤΟΠΙΚΗ ΚΟΙΝΟΤΗΤΑ ΕΥΗΡΟΥ
ΜΕΛΕΤΗΣ: Δ/ΝΣΗ ΤΕΧΝΙΚΩΝ ΥΠΗΡΕΣΙΩΝ ΤΜΗΜΑ ΕΡΓΩΝ ΚΑΙ ΜΕΛΕΤΩΝ
ΜΕΛΕΤΗ: ΤΟΠΟΓΡΑΦΙΚΗ
ΚΛΙΜΑΚΑ: 1:500
ΗΜΕΡΟΜΗΝΙΑ: ΙΟΥΝΙΟΣ 2018
ΑΡΙΘΜΟΣ ΣΧΕΔΙΟΥ: Τ- 01
ΘΕΜΑ ΣΧΕΔΙΟΥ: ΤΟΠΟΓΡΑΦΙΚΟ ΔΙΑΓΡΑΜΜΑ ΟΡΙΟΘΕΤΗΣΗΣ ΧΩΡΟΥ ΕΞΟΜΟΙΟΥΜΕΝΟΥ ΜΕ ΖΩΝΗ ΛΙΜΕΝΑ
ΟΝΟΜΑΤΕΠΩΝΥΜΟ: ΗΜΕΡΟΜΗΝΙΑ: ΥΠΟΓΡΑΦΗ
ΣΥΝΤΑΧΘΗΚΕ: ΣΚΟΜΒΕΝΤΗΣ ΓΕΩΡΓΙΟΣ 11/06/2018
ΕΛΕΓΧΘΗΚΕ: ΒΡΑΧΝΟΥΛΑΣ ΔΗΜΗΤΡΙΟΣ 11/06/2018
ΘΕΩΡΗΘΗΚΕ: ΑΡΕΩΑΣ ΣΠΥΡΙΔΩΝ 11/06/2018
ΠΙΝΑΚΑΣ ΣΥΝΤΕΤΑΓΜΕΝΩΝ ΕΞΟΜΟΙΟΥΜΕΝΗΣ ΖΩΝΗΣ ΛΙΜΕΝΑ ΣΥΒΟΤΩΝ
ΚΟΡΥΦΕΣ ΘΑΛΑΣΣΑΣ ΖΩΝΗΣ ΛΙΜΕΝΑ
ΕΜΒΑΔΟ ΧΕΡΣΑΙΟΥ ΤΜΗΜΑΤΟΣ : 7.436,20 Τ.Μ.
ΕΜΒΑΔΟ ΘΑΛΑΣΣΙΟΥ ΤΜΗΜΑΤΟΣ : 69.384,57 Τ.Μ.
ΔΙ ΓΡΑΜΜΕΣ ΑΠΠΛΑΟΥ ΚΑΙ ΠΑΡΑΛΙΑΣ ΕΧΟΥΝ ΚΑΘΟΡΙΣΘΕΙ ΜΕ ΤΗΝ ΥΠ. ΑΡ. 591/28-3-93 ΑΠΟΦ. ΝΟΜ. ΛΕΥΚΑΔΑΣ (ΦΕΚ 850 Δ/28-7-93)
ΑΜΜΟΥΔΙΑ
ΝΟΤΙΟΣ

Η απόφαση αυτή μαζί με την εγκρινόμενη απόφαση 50/19 του Διοικητικού Συμβουλίου του Δημοτικού Λιμενικού Ταμείου Λευκάδας και το σχετικό τοπογραφικό διάγραμμα που τη συνοδεύει να δημοσιευθεί στην Εφημερίδα της Κυβερνήσεως.

Κέρκυρα, 26 Φεβρουαρίου 2020

Ο Συντονιστής Αποκεντρωμένης Διοίκησης

ΝΙΚΟΛΑΟΣ ΠΑΠΑΘΕΟΔΩΡΟΥ

ΕΘΝΙΚΟ ΤΥΠΟΓΡΑΦΕΙΟ

Το Εθνικό Τυπογραφείο αποτελεί δημόσια υπηρεσία υπαγόμενη στην Προεδρία της Κυβέρνησης και έχει την ευθύνη τόσο για τη σύνταξη, διαχείριση, εκτύπωση και κυκλοφορία των Φύλλων της Εφημερίδας της Κυβερνήσεως (ΦΕΚ), όσο και για την κάλυψη των εκτυπωτικών - εκδοτικών αναγκών του δημοσίου και του ευρύτερου δημόσιου τομέα (ν. 3469/2006/Α΄ 131 και π.δ. 29/2018/Α΄58).

1. ΦΥΛΛΟ ΤΗΣ ΕΦΗΜΕΡΙΔΑΣ ΤΗΣ ΚΥΒΕΡΝΗΣΕΩΣ (ΦΕΚ)

• Τα **ΦΕΚ σε ηλεκτρονική μορφή** διατίθενται δωρεάν στο **www.et.gr**, την επίσημη ιστοσελίδα του Εθνικού Τυπογραφείου. Όσα ΦΕΚ δεν έχουν ψηφιοποιηθεί και καταχωριστεί στην ανωτέρω ιστοσελίδα, ψηφιοποιούνται και αποστέλλονται επίσης δωρεάν με την υποβολή αίτησης, για την οποία αρκεί η συμπλήρωση των αναγκαίων στοιχείων σε ειδική φόρμα στον ιστότοπο www.et.gr.

• Τα **ΦΕΚ σε έντυπη μορφή** διατίθενται σε μεμονωμένα φύλλα είτε απευθείας από το Τμήμα Πωλήσεων και Συνδρομητών, είτε ταχυδρομικά με την αποστολή αιτήματος παραγγελίας μέσω των ΚΕΠ, είτε με ετήσια συνδρομή μέσω του Τμήματος Πωλήσεων και Συνδρομητών. Το κόστος ενός ασπρόμαυρου ΦΕΚ από 1 έως 16 σελίδες είναι 1,00 €, αλλά για κάθε επιπλέον οκτασέλιδο (ή μέρος αυτού) προσαυξάνεται κατά 0,20 €. Το κόστος ενός έγχρωμου ΦΕΚ από 1 έως 16 σελίδες είναι 1,50 €, αλλά για κάθε επιπλέον οκτασέλιδο (ή μέρος αυτού) προσαυξάνεται κατά 0,30 €. Το τεύχος Α.Σ.Ε.Π. διατίθεται δωρεάν.

• **Τρόποι αποστολής κειμένων προς δημοσίευση:**

Α. Τα κείμενα προς δημοσίευση στο ΦΕΚ, από τις υπηρεσίες και τους φορείς του δημοσίου, αποστέλλονται ηλεκτρονικά στη διεύθυνση **webmaster.et@et.gr** με χρήση προηγμένης ψηφιακής υπογραφής και χρονοσήμανσης.

Β. Κατ’ εξαίρεση, όσοι πολίτες δεν διαθέτουν προηγμένη ψηφιακή υπογραφή μπορούν είτε να αποστέλλουν ταχυδρομικά, είτε να καταθέτουν με εκπρόσωπό τους κείμενα προς δημοσίευση εκτυπωμένα σε χαρτί στο Τμήμα Παραλαβής και Καταχώρισης Δημοσιευμάτων.

• Πληροφορίες, σχετικά με την αποστολή/κατάθεση εγγράφων προς δημοσίευση, την ημερήσια κυκλοφορία των Φ.Ε.Κ., με την πώληση των τευχών και με τους ισχύοντες τιμοκαταλόγους για όλες τις υπηρεσίες μας, περιλαμβάνονται στον ιστότοπο (www.et.gr). Επίσης μέσω του ιστότοπου δίδονται πληροφορίες σχετικά με την πορεία δημοσίευσης των εγγράφων, με βάση τον Κωδικό Αριθμό Δημοσιεύματος (ΚΑΔ). Πρόκειται για τον αριθμό που εκδίδει το Εθνικό Τυπογραφείο για όλα τα κείμενα που πληρούν τις προϋποθέσεις δημοσίευσης.

2. ΕΚΤΥΠΩΤΙΚΕΣ - ΕΚΔΟΤΙΚΕΣ ΑΝΑΓΚΕΣ ΤΟΥ ΔΗΜΟΣΙΟΥ

Το Εθνικό Τυπογραφείο ανταποκρινόμενο σε αιτήματα υπηρεσιών και φορέων του δημοσίου αναλαμβάνει να σχεδιάσει και να εκτυπώσει έντυπα, φυλλάδια, βιβλία, αφίσες, μπλοκ, μηχανογραφικά έντυπα, φακέλους για κάθε χρήση, κ.ά.

Επίσης σχεδιάζει ψηφιακές εκδόσεις, λογότυπα και παράγει οπτικοακουστικό υλικό.

Ταχυδρομική Διεύθυνση: Καποδιστρίου 34, τ.κ. 10432, Αθήνα	Ιστότοπος: **www.et.gr**
ΤΗΛΕΦΩΝΙΚΟ ΚΕΝΤΡΟ: 210 5279000 - fax: 210 5279054	Πληροφορίες σχετικά με την λειτουργία του ιστότοπου: **helpdesk.et@et.gr**
ΕΞΥΠΗΡΕΤΗΣΗ ΚΟΙΝΟΥ **Πωλήσεις - Συνδρομές:** (Ισόγειο, τηλ. 210 5279178 - 180) **Πληροφορίες:** (Ισόγειο, Γρ. 3 και τηλεφ. κέντρο 210 5279000) **Παραλαβή Δημ. Ύλης:** (Ισόγειο, τηλ. 210 5279167, 210 5279139)	Αποστολή ψηφιακά υπογεγραμμένων εγγράφων προς δημοσίευση στο ΦΕΚ: **webmaster.et@et.gr**
Ωράριο για το κοινό: Δευτέρα ως Παρασκευή: 8:00 - 13:30	Πληροφορίες για γενικό πρωτόκολλο και αλληλογραφία: **grammateia@et.gr**

Πείτε μας τη γνώμη σας,

για να βελτιώσουμε τις υπηρεσίες μας, συμπληρώνοντας την ειδική φόρμα στον ιστότοπό μας.

04001191103200012