



ΕΦΗΜΕΡΙΔΑ ΤΗΣ ΚΥΒΕΡΝΗΣΕΩΣ ΤΗΣ ΕΛΛΗΝΙΚΗΣ ΔΗΜΟΚΡΑΤΙΑΣ

16 Απριλίου 2020

ΤΕΥΧΟΣ ΤΕΤΑΡΤΟ

Αρ. Φύλλου 176

ΠΕΡΙΕΧΟΜΕΝΑ

ΑΠΟΦΑΣΕΙΣ

- 1 Μερική ανάκληση της 448/22-2-1990 (ΦΕΚ 162/τ.Δ'/27-3-1990) απόφασης του Νομάρχη Καβάλας κήρυξης αναδασωτέας, για έκταση συνολικού εμβαδού 3.432,55 τ.μ. στη θέση «Αγ. Παρασκευή - Τούμπα» της Τοπικής Κοινότητας Φιλίππων του Δήμου Καβάλας της ΠΕ Καβάλας.
- 2 Μερική ανάκληση της 945/6-4-1993 (ΦΕΚ 503/τ.Δ'/14-5-1993) απόφασης του Νομάρχη Καβάλας κήρυξης αναδασωτέας, για έκταση εμβαδού 3.067,92 τ.μ. στη θέση «Κουντουλάκια» της Τοπικής Κοινότητας Μυρτοφύτου του Δήμου Παγγαίου της ΠΕ Καβάλας.
- 3 Μερική ανάκληση της 949/5-4-1993 (ΦΕΚ 503/τ.Δ'/14-5-1993) απόφασης του Νομάρχη Καβάλας κήρυξης αναδασωτέας, για έκταση εμβαδού 44,51 τ.μ. στη θέση «Κουντουλάκια» της Τοπικής Κοινότητας Μυρτοφύτου του Δήμου Παγγαίου της ΠΕ Καβάλας.
- 4 Κήρυξη δημοσίου δάσους εμβαδού 12.603,10 τ.μ ως αναδασωτέου λόγω παράνομης εκχέρσωσης στη θέση «Μεσόκαμπος» περιφέρειας της Δ.Κ. Μεσολογγίου, της Δ.Ε. Ι.Π Μεσολογγίου, του Δήμου Ι.Π Μεσολογγίου, Π.Ε. Αιτ/νίας.

ΑΠΟΦΑΣΕΙΣ

Αριθμ. 4378

(1)

Μερική ανάκληση της 448/22-2-1990 (ΦΕΚ 162/τ.Δ'/27-3-1990) απόφασης του Νομάρχη Καβάλας κήρυξης αναδασωτέας, για έκταση συνολικού εμβαδού 3.432,55 τ.μ. στη θέση «Αγ. Παρασκευή - Τούμπα» της Τοπικής Κοινότητας Φιλίππων του Δήμου Καβάλας της ΠΕ Καβάλας.

Ο ΣΥΝΤΟΝΙΣΤΗΣ ΑΠΟΚΕΝΤΡΩΜΕΝΗΣ
ΔΙΟΙΚΗΣΗΣ ΜΑΚΕΔΟΝΙΑΣ - ΘΡΑΚΗΣ

Έχοντας υπόψη:

1. Τις διατάξεις
α) Των άρθρων 24 παρ. 1 και 117 παρ. 3 του Συντάγματος.
2. Τις διατάξεις του άρθρου 44, του ν. 998/1979, όπως ισχύει.
3. Τις διατάξεις της παραγράφου 9 του άρθρου 17 του ν. 3889/2010 (ΦΕΚ 182/τ.Α'/14-10-2010) όπως προστέθηκε με την παράγραφο 3 άρθρου δεύτερου του ν. 4462/2017 (ΦΕΚ 39/τ.Α'/28-3-2017).
4. Τις διατάξεις των άρθρων 6 και 280 του ν. 3852/2010 (ΦΕΚ Α'/87/7-6-2010) «Περί Νέας Αρχιτεκτονικής της Αυτοδιοίκησης και της Αποκεντρωμένης Διοίκησης - Πρόγραμμα Καλλικράτης».

5. Τις διατάξεις του ν. 3861/2010 (ΦΕΚ 112/Α'/13-7-2010) «Ενίσχυση της διαφάνειας με την υποχρεωτική ανάρτηση νόμων και πράξεων των κυβερνητικών, διοικητικών και αυτοδιοικητικών οργάνων στο διαδίκτυο «Πρόγραμμα Διαύγεια» και άλλες διατάξεις».

6. Τις διατάξεις του ν. 4280/2014 (ΦΕΚ 159/τ.Α'/8-8-2014) «Περιβαλλοντική αναβάθμιση και ιδιωτική πολεοδόμηση-Βιώσιμη ανάπτυξη οικισμών Ρυθμίσεις δασικής νομοθεσίας και άλλες διατάξεις»

7. Τις διατάξεις του άρθρου 56 του ν. 4257/2014 (ΦΕΚ 93/τ.Α'/14-4-2014) «Επείγουσες ρυθμίσεις αρμοδιότητας Υπουργείου Εσωτερικών».

8. Τις διατάξεις των άρθρων 28 και 28Α του ν. 4325/2015 (ΦΕΚ 47/τ.Α'/11-5-2015) «Εκδημοκρατισμός της διοίκησης-Καταπολέμηση Γραφειοκρατία και Ηλεκτρονική Διακυβέρνηση. Αποκατάσταση αδικιών και άλλες διατάξεις».

9. Την 14138/15-5-2017 απόφαση του Υπουργού Εσωτερικών (ΦΕΚ 250/τ.Υ.Ο.Δ.Δ/26-5-2017 - ΑΔΑ ΩΩ09465Ω07-ΗΜΞ) για τον διορισμό του Συντονιστή της Αποκεντρωμένης Διοίκησης Μακεδονίας Θράκης.

10. Τις διατάξεις του π.δ. 142/2010 (ΦΕΚ 235/Α'/27-12-2010) με θέμα την ίδρυση και διάρθρωση του Οργανισμού της Αποκεντρωμένης Διοίκησης Μακεδονίας-Θράκης.

11. Τις 153373/441/22-2-2017 (ΑΔΑ:61ΤΗ4653Π8-Ω7Θ) και 158577/1580/4-7-2017 (ΑΔΑ: Ψ1Ρ74653Π8-Ω1Ω) εγκυκλίους του Αναπληρωτή Υπουργού Περιβάλλοντος και Ενέργειας.

12. Την 448/22-2-1990 (ΦΕΚ 162/τ.Δ'/27-3-1990) απόφαση του Νομάρχη Καβάλας «Κήρυξη αναδασωτέας έκτασης κοινόχρηστης δασικής στην θέση «Αγ. Παρασκευή-Τούμπα» Κοινότητας Φιλίππων του Ν. Καβάλας».

13. Τις 13197/17-2-2015, 58255/4-9-2017 και 21638/11-4-2018 διαταγές της Γενικής Διεύθυνσης Δασών και Αγροτικών Υποθέσεων της Αποκεντρωμένης Διοίκησης Μακεδονίας Θράκης.

14. Την 21840/30-10-2017 (ΑΔΑ: ΩΓ2ΘΟΡ1Υ-ΞΨ8) απόφαση του Διευθυντή Δασών Καβάλας «Ανάρτηση των δασικών χαρτών του υπολοίπου των Δήμων Καβάλας και Παγγαίου, ήτοι 1) Δ.Κ. Ζυγού, 2) Φιλίππων (Δ.Κ. Κρηνίδων, Τ.Κ. Φιλίππων, Τ.Κ. Λυδίας, Τ.Κ. Πολυστύλου), 3) Δ.Κ. Καρβάλης, 4) Τ.Κ. Αμυγδαλεώνος, 5) Τ.Κ. Κορυφών, 6) Τ.Κ. Κρυονερίου, 7) Τ.Κ. Λιμνιών, 8) Τ.Κ. Παλαιάς Καβάλας, 9) Τ.Κ. Πολυνέρου, 10) Τ.Κ. Χαλκερού, 11) Νικήσιανης (Δ.Κ. Νικήσιανης, Τ.Κ. Γεωργιανής), 12) Τ.Κ. Ακροποτάμου, 13) Τ.Κ. Αμισιανών, 14) Τ.Κ. Αντιφιλίππων, 15) Τ.Κ. Αυλής, 16) Τ.Κ. Δωματίων, 17) Τ.Κ. Ελαιοχωρίου, 18) Τ.Κ. Κηπίων, 19) Τ.Κ. Κοκκινοχώματος, 20) Τ.Κ. Μελισσοκομείου, 21) Τ.Κ. Μεσιάς, 22) Τ.Κ. Μεσορόπης, 23) Τ.Κ. Μουσθένης, 24) Τ.Κ. Μυρτοφύτου, 25) Ορφανού (Τ.Κ. Ορφανίου, Τ.Κ. Γαληψού, Τ.Κ. Καρανής, Τ.Κ. Οφρυνίου),

26) Τ.Κ. Παλαιοχωρίου, 27) Τ.Κ. Πλατανοτόπου, 28) Τ.Κ. Ποδοχωρίου, 29) Τ.Κ. Σιδηροχωρίου, 30) Τ.Κ. Φωλέας, 31) Τ.Κ. Χρυσοκάστρου της Περιφερειακής Ενότητας Καβάλας και πρόσκληση για υποβολή αντιρρήσεων κατά του περιεχομένου τους.

15. Την 1257/22-1-2020 εισήγηση-αναφορά του Δασαρχείου Καβάλας.

16. Την 1377/12-2-2020 εισήγηση-αναφορά της Διεύθυνσης Δασών Καβάλας, αποφασίζουμε:

Ανακαλούμε μερικώς, σύμφωνα με τις διατάξεις του άρθρου 44 του ν. 998/1979 όπως τροποποιήθηκε και ισχύει, την 448/22-2-1990 (ΦΕΚ 162/τ.Δ'/27-3-1990) απόφαση του Νομάρχη Καβάλας, με την οποία κηρύχθηκε ως αναδασωτέα έκταση, επιφάνεια 51,00 στρεμμάτων, για έκταση συνολικού εμβαδού 3.432,55 τ.μ., στην δασική θέση «Αγ. Παρασκευή-Τούμπα» της Τοπικής Κοινότητας Φιλίππων του Δήμου Καβάλας της Π.Ε. Καβάλας.

Η εν θέματι έκταση, συνολικού εμβαδού 3.432,55 τ.μ., σύμφωνα με το δασικό χάρτη της Τ.Κ. Φιλίππων, που αναρτήθηκε με την υπό στοιχείο [14] απόφαση του Διευθυντή Δασών Καβάλας, κατατάχθηκε στην κατηγορία ΑΑ (Άλλης μορφής το έτος 1945- Άλλης μορφής κατά τον πρόσφατο ορθοφωτοχάρτη) (KATHGORAL DX) και ΑΝ (έκταση κηρυγμένη ως αναδασωτέα) (KATHGORAL 2) και συνεπώς δεν αποτελούσε ούτε αποτελεί δάσος ή δασική έκταση, σύμφωνα με την φωτοερμηνεία των παλαιότερων και των πρόσφατων αεροφωτογραφιών.

Η αναφερόμενη επιφάνεια αποτελείται από δύο (2) τμήματα:

1. τμήμα εμβαδού 3.253,52 τ.μ. με Κωδικό Αριθμό ΔΚΑ 2106700178 και στοιχεία [1,2,3,...,9,10,1]

2. τμήμα εμβαδού 179,03 τ.μ. με Κωδικό Αριθμό ΔΚΑ 2106700177 και στοιχεία [11,12,13,14,15,11]

και τις αντίστοιχες συντεταγμένες, όπως αυτές αποτυπώνονται στο επισυναπτόμενο τοπογραφικό διάγραμμα, κλίμακας 1:2500, το οποίο περιέχει απόσπασμα προσαυτολιστικού χάρτη σε κλίμακα 1:50000.

Κατά της παρούσας απόφασης επιτρέπεται υποβολή αίτησης ακύρωσης στο Τριμελές Διοικητικό Εφετείο Θεσσαλονίκης (άρθρο 47 ν. 3900/2010 ΦΕΚ 213/Α'/2010) εντός προθεσμίας εξήντα (60) ημερών, αρχόμενη από την επόμενη της δημοσίευσης της (άρθρο 46 π.δ. 18/1989).

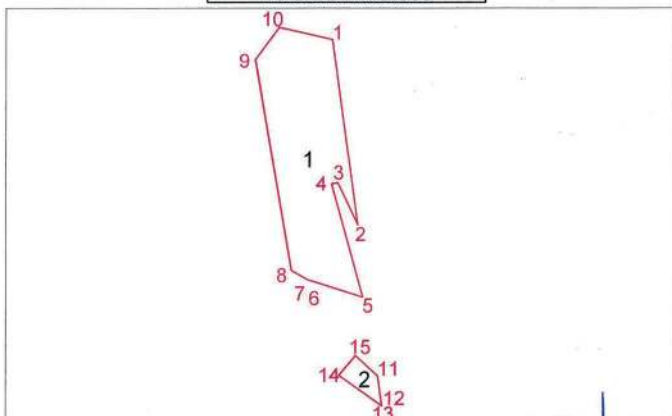
Επίσης, κατά της παρούσας απόφασης επιτρέπεται υποβολή αίτησης ανάκλησης ή τροποποίησης, προς τον οικείο Συντονιστή της Αποκεντρωμένης Διοίκησης Μακεδονίας-Θράκης από οποιονδήποτε έχει έννομο συμφέρον, σύμφωνα με τις διατάξεις της παραγράφου 3 του άρθρου 35 του ν. 4280/2014 και της παραγράφου 4 του άρθρου 44 του ν. 998/1979 όπως ισχύει.

Με την απόφαση αυτή, δεν προκαλείται δαπάνη σε βάρος του κρατικού προϋπολογισμού.

ΑΠΟΚΕΝΤΡΩΜΕΝΗ ΔΙΟΙΚΗΣΗ
 ΜΑΚΕΔΟΝΙΑΣ-ΘΡΑΚΗΣ
 ΓΕΝΙΚΗ Δ/ΝΣΗ ΔΑΣΩΝ ΚΑΙ ΑΓΡΟΤΙΚΩΝ
 ΥΠΟΘΕΣΕΩΝ
 Δ/ΝΣΗ ΣΥΝΤ/ΣΜΟΥ ΚΑΙ ΕΠΙΘ/ΣΗΣ ΔΑΣΩΝ
 Δ/ΝΣΗ ΔΑΣΩΝ Ν.ΚΑΒΑΛΑΣ
 ΔΑΣΑΡΧΕΙΟ ΚΑΒΑΛΑΣ

ΜΕΡΙΚΗ ΑΝΑΚΛΗΣΗ ΤΗΣ ΑΡ. 448/22-2-1990 (ΦΕΚ Δ 162/27-3-1990)
 ΑΠΟΦΑΣΗΣ ΤΟΥ ΝΟΜΑΡΧΗ ΚΑΒΑΛΑΣ ΓΙΑ ΕΚΤΑΣΗ ΕΜΒΑΔΟΥ
 3.432,55 Τ.Μ. ΣΤΗΝ ΘΕΣΗ "ΑΓ.ΠΑΡΑΣΚΕΥΗ ΤΟΥΜΠΑ"
 ΤΗΣ Τ.Κ. ΦΙΛΙΠΠΩΝ, ΤΟΥ ΔΗΜΟΥ ΚΑΒΑΛΑΣ, ΤΗΣ Π.Ε. ΚΑΒΑΛΑΣ

ΤΟΠΟΓΡΑΦΙΚΟ ΔΙΑΓΡΑΜΜΑ
 ΚΛΙΜΑΚΑ 1:2.500



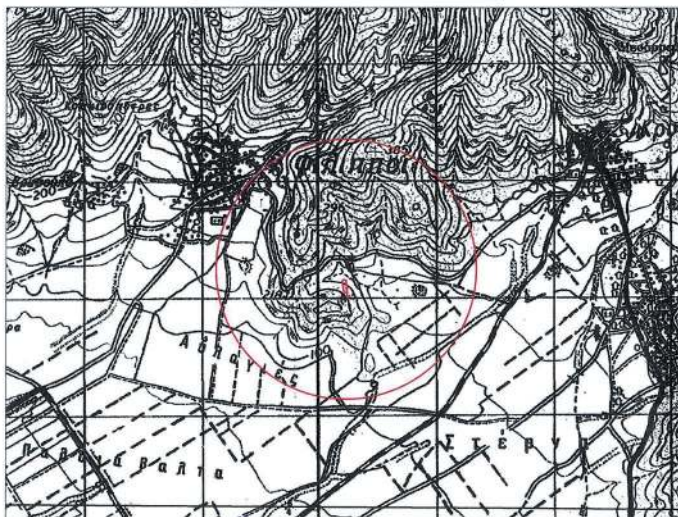
ΕΜΒΑΔΟΝ: 1,2 = 3.432,55 Τ.Μ.

ΤΜΗΜΑ 1
 1.X=529440,38 Y=4540520,31
 2.X=529451,20 Y=4540441,65
 3.X=529442,65 Y=4540459,44
 4.X=529439,99 Y=4540459,07
 5.X=529453,49 Y=4540410,94
 6.X=529434,01 Y=4540416,98
 7.X=529429,73 Y=4540418,31
 8.X=529422,83 Y=4540422,27
 9.X=529407,28 Y=4540511,94
 10.X=529417,46 Y=4540525,50
 ΕΜΒΑΔΟ: 3.253,52 τ.μ.

ΤΜΗΜΑ 2
 11.X=529460,03 Y=4540377,48
 12.X=529461,80 Y=4540364,62
 13.X=529461,43 Y=4540364,88
 14.X=529443,30 Y=4540377,61
 15.X=529450,36 Y=4540386,10
 ΕΜΒΑΔΟ: 179,03 τ.μ.

Το παρόν αποτελεί αναπόσπαστο μέρος της υπ' αριθ. 4379/13.3.2020 απόφασης του Συντονιστή Αποκεντρωμένης Διοίκησης Μακεδονίας Θράκης

ΧΑΡΤΗΣ ΠΡΟΣΑΝΑΤΟΛΙΣΜΟΥ
 ΚΛΙΜΑΚΑ 1:50.000



ΕΘΝΙΚΟ ΤΥΠΟΓΡΑΦΕΙΟ
 Για τεχνικούς λόγους στο σχεδιάγραμμα,
 από το ηλεκτρονικό αρχείο, έγινε
 σμίκρυνση κατά ποσοστό **81%**

ΘΕΣΣΑΛΟΝΙΚΗ 13/1/2020 Ο ΣΥΝΤΟΝΙΣΤΗΣ ΑΠΟΚΕΝΤΡ. ΔΙΟΙΚΗΣΗΣ ΜΑΚΕΔΟΝΙΑΣ-ΘΡΑΚΗΣ Δρ. ΙΩΑΝΝΗΣ ΣΑΒΒΑΣ	ΚΑΒΑΛΑ 12/1/2020 ΜΕΜΕΤΟΛΗΣ Α.Δ.Μ.Θ. Ο ΔΙΕΥΘΥΝΤΗΣ ΔΑΣΩΝ Ν. ΚΑΒΑΛΑΣ ΙΩΑΝΝΗΣ ΚΑΡΕΤΑΝΓΙΑΝΝΗΣ ΔΑΣΟΛΟΓΟΣ ΜΕ Α' ΒΑΘΜΟ	ΚΑΒΑΛΑ 22/1/2020 ΜΕΜΕΤΟΛΗΣ Α.Δ.Μ.Θ. Η ΔΑΣΑΡΧΗΣ ΚΑΒΑΛΑΣ ΔΗΜ. ΓΕΩΡΓΟΣ ΔΑΣΟΛΟΓΟΣ ΜΕ Α' ΒΑΘΜΟ	ΚΑΒΑΛΑ 22/1/2020 Η ΣΥΝΤΑΚΤΡΙΑ ΕΙΡΗΝΗ ΚΟΥΥΡΤΑΡΑ ΔΑΣΟΛΟΓΟΣ ΜΕ Α' ΒΑΘΜΟ
--	---	---	---

Η απόφαση αυτή να δημοσιευθεί στην Εφημερίδα της Κυβερνήσεως.

Θεσσαλονίκη, 11 Μαρτίου 2020

Ο Συντονιστής Αποκεντρωμένης Διοίκησης
ΙΩΑΝΝΗΣ ΣΑΒΒΑΣ

Αριθμ. 4380 (2)

Μερική ανάκληση της 945/6-4-1993 (ΦΕΚ 503/τ.Δ'/14-5-1993) απόφασης του Νομάρχη Καβάλας κήρυξης αναδασωτέας, για έκταση εμβαδού 3.067,92 τ.μ. στη θέση «Κουντουλάκια» της Τοπικής Κοινότητας Μυρτοφύτου του Δήμου Παγγαίου της ΠΕ Καβάλας.

Ο ΣΥΝΤΟΝΙΣΤΗΣ ΑΠΟΚΕΝΤΡΩΜΕΝΗΣ
ΔΙΟΙΚΗΣΗΣ ΜΑΚΕΔΟΝΙΑΣ - ΘΡΑΚΗΣ

Έχοντας υπόψη:

1. Τις διατάξεις
 - α) Των άρθρων 24 παρ.1 και 117 παρ. 3 του Συντάγματος.
 2. Τις διατάξεις του άρθρου 44, του ν. 998/1979, όπως ισχύει.
 3. Τις διατάξεις της παραγράφου 9 του άρθρου 17 του ν. 3889/2010 (ΦΕΚ 182/τ.Α'/14-10-2010) όπως προστέθηκε με την παράγραφο 3 άρθρου δεύτερου του ν. 4462/2017 (ΦΕΚ 39/τ.Α'/28-3-2017).
 4. Τις διατάξεις των άρθρων 6 και 280 του ν. 3852/2010 (ΦΕΚ Α'/87/7-6-2010) «Περί Νέας Αρχιτεκτονικής της Αυτοδιοίκησης και της Αποκεντρωμένης Διοίκησης- Πρόγραμμα Καλλικράτης».
 5. Τις διατάξεις του ν. 3861/2010 (ΦΕΚ 112/Α'/13-7-2010) «Ενίσχυση της διαφάνειας με την υποχρεωτική ανάρτηση νόμων και πράξεων των κυβερνητικών, διοικητικών και αυτοδιοικητικών οργάνων στο διαδίκτυο «Πρόγραμμα Διαύγεια» και άλλες διατάξεις».
 6. Τις διατάξεις του ν. 4280/2014 (ΦΕΚ 159/τ.Α'/8-8-2014) «Περιβαλλοντική αναβάθμιση και ιδιωτική πολεοδόμηση-Βιώσιμη ανάπτυξη οικισμών Ρυθμίσεις δασικής νομοθεσίας και άλλες διατάξεις».
 7. Τις διατάξεις του άρθρου 56 του ν. 4257/2014 (ΦΕΚ 93/τ.Α'/14-4-2014) «Επείγουσες ρυθμίσεις αρμοδιότητας Υπουργείου Εσωτερικών».
 8. Τις διατάξεις των άρθρων 28 και 28Α του ν. 4325/2015 (ΦΕΚ 47/τ.Α'/1-5-2015) «Εκδημοκρατισμός της διοίκησης-Καταπολέμηση Γραφειοκρατία και Ηλεκτρονική Διακυβέρνηση. Αποκατάσταση αδικιών και άλλες διατάξεις».
 9. Την 14138/15-5-2017 απόφαση του Υπουργού Εσωτερικών (ΦΕΚ 250/τ.Υ.Ο.Δ.Δ/26-5-2017 - ΑΔΑ ΩΝ09465Ω07-ΗΜΞ) για τον διορισμό του Συντονιστή της Αποκεντρωμένης Διοίκησης Μακεδονίας Θράκης.
 10. Τις διατάξεις του π.δ. 142/2010 (ΦΕΚ Α'/235/27-12-2010) με θέμα την ίδρυση και διάρθρωση του Οργανισμού της Αποκεντρωμένης Διοίκησης Μακεδονίας-Θράκης.

11. Τις 153373/441/22-2-2017 (ΑΔΑ: 61ΤΗ4653Π8-Ω7Θ) και 158577/1580/4-7-2017 (ΑΔΑ: Ψ1Ρ74653Π8-Ω1Ω) εγκυκλίου του Αναπληρωτή Υπουργού Περιβάλλοντος και Ενέργειας.

12. Την 945/6-4-1993 (ΦΕΚ 503/τ.Δ'/14-5-1993) απόφαση του Νομάρχη Καβάλας «Κήρυξη αναδασωτέας δημόσιας δασικής έκτασης στην θέση «Κουντουλάκια» της Κοινότητας Μυρτοφύτου του Ν. Καβάλας».

13. Τις 13197/17-2-2015, 58255/4-9-2017 και 21638/11-4-2018 διαταγές της Γενικής Διεύθυνσης Δασών και Αγροτικών Υποθέσεων της Αποκεντρωμένης Διοίκησης Μακεδονίας - Θράκης.

14. Την 21840/30-10-2017 (ΑΔΑ: ΩΓ2ΘΡ1Υ-ΞΨ8) απόφαση του Διευθυντή Δασών Καβάλας «Ανάρτηση των δασικών χαρτών του υπολοίπου των Δήμων Καβάλας και Παγγαίου, ήτοι 1) Δ.Κ. Ζυγού, 2) Φιλίππων (Δ.Κ. Κρηνίδων, Τ.Κ. Φιλίππων, Τ.Κ. Λυδίας, Τ.Κ. Πολυστύλου), 3) Δ.Κ. Καρβάλης, 4) Τ.Κ. Αμυδαλεώνος, 5) Τ.Κ. Κορυφών, 6) Τ.Κ. Κρουνερίου, 7) Τ.Κ. Λιμνιών, 8) Τ.Κ. Παλαιάς Καβάλας, 9) Τ.Κ. Πολυνέρου, 10) Τ.Κ. Χαλκερού, 11) Νικήσιανης (Δ.Κ. Νικήσιανης, Τ.Κ. Γεωργιανής), 12) Τ.Κ. Ακροποτάμου, 13) Τ.Κ. Αμισιανών, 14) Τ.Κ. Αντιφιλίππων, 15) Τ.Κ. Αυλής, 16) Τ.Κ. Δωματίων, 17) Τ.Κ. Ελαιοχωρίου, 18) Τ.Κ. Κηπίων, 19) Τ.Κ. Κοκκινοχώματος, 20) Τ.Κ. Μελισσοκομείου, 21) Τ.Κ. Μεσιάς, 22) Τ.Κ. Μεσορόπης, 23) Τ.Κ. Μουσθένης, 24) Τ.Κ. Μυρτοφύτου, 25) Ορφανού (Τ.Κ. Ορφανίου, Τ.Κ. Γαληψού, Τ.Κ. Κάριανης, Τ.Κ. Οφρυνίου), 26) Τ.Κ. Παλαιοχωρίου, 27) Τ.Κ. Πλατανοτόπου, 28) Τ.Κ. Ποδοχωρίου, 29) Τ.Κ. Σιδηροχωρίου, 30) Τ.Κ. Φωλέας, 31) Τ.Κ. Χρυσοκάστρου της Περιφερειακής Ενότητας Καβάλας και πρόσκληση για υποβολή αντιρρήσεων κατά του περιεχομένου τους.

15. Την 1146/21-1-2020 εισήγηση-αναφορά του Δασαρχείου Καβάλας.

16. Την 1315/12-2-2020 εισήγηση-αναφορά της Διεύθυνσης Δασών Καβάλας, αποφασίζουμε:

Ανακαλούμε μερικώς, σύμφωνα με τις διατάξεις του άρθρου 44 του ν. 998/1979, όπως τροποποιήθηκε και ισχύει, την 945/6-4-1993 (ΦΕΚ 503/τ.Δ'/14-5-1993) απόφαση του Νομάρχη Καβάλας, με την οποία κηρύχθηκε ως αναδασωτέα έκταση, επιφάνεια 7.082 στρεμμάτων, για έκταση εμβαδού 3.067,92 τ.μ., στη δασική θέση «Κουντουλάκια» της Τοπικής Κοινότητας Μυρτοφύτου του Δήμου Παγγαίου της Π.Ε. Καβάλας.

Η εν θέματι έκταση, εμβαδού 3.067,92 τ.μ., σύμφωνα με το δασικό χάρτη της Τ.Κ. Μυρτοφύτου, που αναρτήθηκε με την υπό στοιχείο [14] απόφαση του Διευθυντή Δασών Καβάλας, κατατάχθηκε στην κατηγορία ΑΑ (Άλλης μορφής το έτος 1945- Άλλης μορφής κατά τον πρόσφατο ορθοφωτοχάρτη) (ΚΑΤΗGORAL DX) και ΑΝ (έκταση κηρυγμένη ως αναδασωτέα) (ΚΑΤΗGORAL 2) και συνεπώς δεν αποτελούσε ούτε αποτελεί δάσος ή δασική έκταση, σύμφωνα με την φωτοερμηνεία των παλαιότερων και των πρόσφατων αεροφωτογραφιών.

Η αναφερόμενη επιφάνεια, με Κωδικό Αριθμό ΔΚΑ 2104200675 ορίζεται με στοιχεία [1,2,3,...,13,14,1] και τις αντίστοιχες συντεταγμένες, όπως αυτές αποτυπώνονται στο επισυναπτόμενο τοπογραφικό διάγραμμα, κλίμακας

1:2000, το οποίο περιέχει απόσπασμα προσανατολιστικού χάρτη σε κλίμακα 1:50000.

Κατά της παρούσας απόφασης επιτρέπεται υποβολή αίτησης ακύρωσης στο Τριμελές Διοικητικό Εφετείο Θεσσαλονίκης (άρθρο 47 ν. 3900/2010 ΦΕΚ 213/Α'/2010) εντός προθεσμίας εξήντα (60) ημερών, αρχόμενη από την επόμενη της δημοσίευση της (άρθρο 46 π.δ. 18/1989).

Επίσης, κατά της παρούσας απόφασης επιτρέπεται

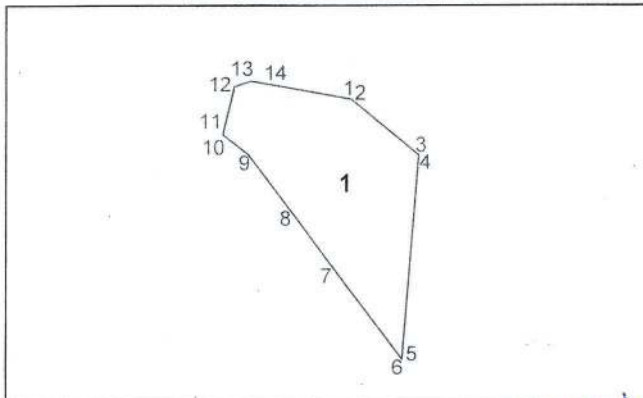
υποβολή αίτησης ανάκλησης ή τροποποίησης, προς τον οικείο Συντονιστή της Αποκεντρωμένης Διοίκησης Μακεδονίας-Θράκης από οποιονδήποτε έχει έννομο συμφέρον, σύμφωνα με τις διατάξεις της παραγράφου 3 του άρθρου 35 του ν. 4280/2014 και της παραγράφου 4 του άρθρου 44 του ν. 998/1979 όπως ισχύει.

Με την απόφαση αυτή, δεν προκαλείται δαπάνη σε βάρος του κρατικού προϋπολογισμού.

ΑΠΟΚΕΝΤΡΩΜΕΝΗ ΔΙΟΙΚΗΣΗ
 ΜΑΚΕΔΟΝΙΑΣ-ΘΡΑΚΗΣ
 ΓΕΝΙΚΗ Δ/ΝΣΗ ΔΑΣΩΝ ΚΑΙ ΑΓΡΟΤΙΚΩΝ
 ΥΠΟΘΕΣΕΩΝ
 Δ/ΝΣΗ ΣΥΝΤ/ΣΜΟΥ ΚΑΙ ΕΠΙΘ/ΣΗΣ ΔΑΣΩΝ
 Δ/ΝΣΗ ΔΑΣΩΝ Ν.ΚΑΒΑΛΑΣ
 ΔΑΣΑΡΧΕΙΟ ΚΑΒΑΛΑΣ

ΜΕΡΙΚΗ ΑΝΑΚΛΗΣΗ ΤΗΣ ΑΡ. 945/6-4-1993 (ΦΕΚ Δ 503/14-5-1993)
 ΑΠΟΦΑΣΗΣ ΤΟΥ ΝΟΜΑΡΧΗ ΚΑΒΑΛΑΣ ΓΙΑ ΕΚΤΑΣΗ ΕΜΒΑΔΟΥ
 3.067,92 Τ.Μ. ΣΤΗΝ ΘΕΣΗ "ΚΟΝΤΟΥΛΑΚΙΑ"
 ΤΗΣ Τ.Κ. ΜΥΡΤΟΦΥΤΟΥ, ΤΟΥ ΔΗΜΟΥ ΠΑΓΓΑΙΟΥ, ΤΗΣ Π.Ε.
 ΚΑΒΑΛΑΣ

ΤΟΠΟΓΡΑΦΙΚΟ ΔΙΑΓΡΑΜΜΑ
 ΚΛΙΜΑΚΑ 1:2.000



ΤΜΗΜΑ 1

1.X=517341,43	Y=4514224,90
2.X=517341,46	Y=4514224,88
3.X=517363,88	Y=4514205,96
4.X=517363,91	Y=4514205,93
5.X=517358,58	Y=4514137,18
6.X=517358,52	Y=4514137,25
7.X=517334,94	Y=4514168,72
8.X=517322,14	Y=4514185,80
9.X=517306,80	Y=4514206,27
10.X=517298,40	Y=4514212,77
11.X=517298,39	Y=4514212,78
12.X=517302,20	Y=4514229,05
13.X=517307,74	Y=4514230,90
14.X=517307,75	Y=4514230,90

ΕΜΒΑΔΟ: 3.067,92 τ.μ.

Το παρόν αποτελεί αναπόσπαστο μέρος της υπ' αριθ. 4380/11.3.2020
 απόφασης του Συντονιστή Αποκεντρωμένης Διοίκησης Μακεδονίας Θράκης

ΧΑΡΤΗΣ ΠΡΟΣΑΝΑΤΟΛΙΣΜΟΥ
 ΚΛΙΜΑΚΑ 1:50.000



ΕΘΝΙΚΟ ΤΥΠΟΓΡΑΦΕΙΟ
 Για τεχνικούς λόγους στο σχεδιάγραμμα,
 από το ηλεκτρονικό αρχείο, έγινε
 σμίκρυνση κατά ποσοστό **82%**

ΘΕΣΣΑΛΟΝΙΚΗ 11.3.2020
 Ο ΣΥΝΤΟΝΙΣΤΗΣ
 ΑΠΟΚΕΝΤΡ. ΔΙΟΙΚΗΣΗΣ
 ΜΑΚΕΔΟΝΙΑΣ-ΘΡΑΚΗΣ,
 Δρ. ΙΩΑΝΝΗΣ ΣΑΒΒΑΣ

ΚΑΒΑΛΑ 19.3.2020
 ΜΕ ΕΝΤΟΛΗ Σ.Α.Δ.Μ.Θ.
 Ο ΔΙΕΥΘΥΝΤΗΣ ΔΑΣΩΝ
 Ν. ΚΑΒΑΛΑΣ
 ΙΩΑΝΝΗΣ ΚΑΠΙΤΑΝΓΙΑΝΝΗΣ
 ΔΑΣΟΛΟΓΟΣ ΜΕ Α' ΒΑΘΜΟ

ΚΑΒΑΛΑ 21.4.2020
 ΜΕ ΕΝΤΟΛΗ Σ.Α.Δ.Μ.Θ.
 Η ΔΑΣΑΡΧΗΣ ΚΑΒΑΛΑΣ
 ΖΩΗ ΓΕΩΡΓΟΥΣΗ
 ΔΑΣΟΛΟΓΟΣ ΜΕ Α' ΒΑΘΜΟ

ΚΑΒΑΛΑ 21.11.2020
 Η ΣΥΝΤΑΚΤΡΙΑ
 ΕΙΡΗΝΗ ΓΚΟΥΝΤΑΡΑ
 ΔΑΣΟΛΟΓΟΣ ΜΕ Α' ΒΑΘΜΟ

Η απόφαση αυτή να δημοσιευθεί στην Εφημερίδα της Κυβερνήσεως.

Θεσσαλονίκη, 11 Μαρτίου 2020

Ο Συντονιστής Αποκεντρωμένης Διοίκησης

ΙΩΑΝΝΗΣ ΣΑΒΒΑΣ

Αριθμ. 4382

(3)

Μερική ανάκληση της 949/5-4-1993 (ΦΕΚ 503/τ.Δ'/14-5-1993) απόφασης του Νομάρχη Καβάλας κήρυξης αναδασωτέας, για έκταση εμβαδού 44,51 τ.μ. στη θέση «Κουντουλάκια» της Τοπικής Κοινότητας Μυρτοφύτου του Δήμου Παγγαίου της ΠΕ Καβάλας.

Ο ΣΥΝΤΟΝΙΣΤΗΣ ΑΠΟΚΕΝΤΡΩΜΕΝΗΣ ΔΙΟΙΚΗΣΗΣ ΜΑΚΕΔΟΝΙΑΣ - ΘΡΑΚΗΣ

Έχοντας υπόψη:

1. Τις διατάξεις

α) Των άρθρων 24 παρ. 1 και 117 παρ. 3 του Συντάγματος.

2. Τις διατάξεις του άρθρου 44, του ν. 998/1979, όπως ισχύει.

3. Τις διατάξεις της παραγράφου 9 του άρθρου 17 του ν. 3889/2010 (ΦΕΚ 182/τ.Α'/14-10-2010) όπως προστέθηκε με την παράγραφο 3 άρθρου δεύτερου του ν. 4462/2017 (ΦΕΚ 39/τ.Α'/28-3-2017).

4. Τις διατάξεις των άρθρων 6 και 280 του ν. 3852/2010 (ΦΕΚ Α'/87/7-6-2010) «Περί Νέας Αρχιτεκτονικής της Αυτοδιοίκησης και της Αποκεντρωμένης Διοίκησης- Πρόγραμμα Καλλικράτης».

5. Τις διατάξεις του ν. 3861/2010 (ΦΕΚ 112/Α'/13-7-2010) «Ενίσχυση της διαφάνειας με την υποχρεωτική ανάρτηση νόμων και πράξεων των κυβερνητικών, διοικητικών και αυτοδιοικητικών οργάνων στο διαδίκτυο «Πρόγραμμα Διαύγεια» και άλλες διατάξεις».

6. Τις διατάξεις του ν. 4280/2014 (ΦΕΚ 159/τ.Α'/8-8-2014) «Περιβαλλοντική αναβάθμιση και ιδιωτική πολεοδόμηση- Βιώσιμη ανάπτυξη οικισμών Ρυθμίσεις δασικής νομοθεσίας και άλλες διατάξεις».

7. Τις διατάξεις του άρθρου 56 του ν. 4257/2014 (ΦΕΚ 93/τ.Α'/14-4-2014) «Επείγουσες ρυθμίσεις αρμοδιότητας Υπουργείου Εσωτερικών».

8. Τις διατάξεις των άρθρων 28 και 28Α του ν. 4325/2015 (ΦΕΚ 47/τ.Α'/11-5-2015) «Εκδημοκρατισμός της διοίκησης-Καταπολέμηση Γραφειοκρατία και Ηλεκτρονική Διακυβέρνηση. Αποκατάσταση αδικιών και άλλες διατάξεις».

9. Την 14138/15-5-2017 απόφαση του Υπουργού Εσωτερικών (ΦΕΚ 250/τ.Υ.Ο.Δ.Δ./26-5-2017 - ΑΔΑ ΩΩ09465Ω07-ΗΜΞ) για τον διορισμό του Συντονιστή της Αποκεντρωμένης Διοίκησης Μακεδονίας Θράκης.

10. Τις διατάξεις του π.δ. 142/2010 (ΦΕΚ 235/Α'/27-12-2010) με θέμα την ίδρυση και διάρθρωση του Οργανισμού της Αποκεντρωμένης Διοίκησης Μακεδονίας-Θράκης.

11. Τις 153373/441/22-2-2017 (ΑΔΑ: 61ΤΗ4653Π8-Ω7Θ) και 158577/1580/4-7-2017 (ΑΔΑ: Ψ1Ρ74653Π8-Ω1Ω) εγκυκλίους του Αναπληρωτή Υπουργού Περιβάλλοντος και Ενέργειας.

12. Την 949/5-4-1993 (ΦΕΚ 503/τ.Δ'/14-5-1993) απόφαση του Νομάρχη Καβάλας «Κήρυξη αναδασωτέας δημόσιας δασικής έκτασης στην θέση «Κουντουλάκια» της Κοινότητας Μυρτοφύτου του Ν. Καβάλας».

13. Τις 13197/17-2-2015, 58255/4-9-2017 και 21638/11-4-2018 διαταγές της Γενικής Διεύθυνσης Δασών και Αγροτικών Υποθέσεων της Αποκεντρωμένης Διοίκησης Μακεδονίας Θράκης.

14. Την 21840/30-10-2017 (ΑΔΑ: ΩΓ2ΘΟΡ1Υ-ΞΨ8) απόφαση του Διευθυντή Δασών Καβάλας «Ανάρτηση των δασικών χαρτών του υπολοίπου των Δήμων Καβάλας και Παγγαίου, ήτοι 1) Δ.Κ. Ζυγού, 2) Φιλίππων (Δ.Κ. Κρηνίδων, Τ.Κ. Φιλίππων, Τ.Κ. Λυδίας, Τ.Κ. Πολυστύλου), 3) Δ.Κ. Καρβάλης, 4) Τ.Κ. Αμυγδαλέωνος, 5) Τ.Κ. Κορυφών, 6) Τ.Κ. Κρουονερίου, 7) Τ.Κ. Λιμνίων, 8) Τ.Κ. Παλαιάς Καβάλας, 9) Τ.Κ. Πολυτέρου, 10) Τ.Κ. Χαλκερού, 11) Νικήσιανης (Δ.Κ. Νικήσιανης, Τ.Κ. Γεωργιανής), 12) Τ.Κ. Ακροποτάμου, 13) Τ.Κ. Αμισιανών, 14) Τ.Κ. Αντιφιλίππων, 15) Τ.Κ. Αυλής, 16) Τ.Κ. Δωματίων, 17) Τ.Κ. Ελαιοχωρίου, 18) Τ.Κ. Κηπίων, 19) Τ.Κ. Κοκκινοχώματος, 20) Τ.Κ. Μελισσοκομείου, 21) Τ.Κ. Μεσιάς, 22) Τ.Κ. Μεσορόπης, 23) Τ.Κ. Μουσθένης, 24) Τ.Κ. Μυρτοφύτου, 25) Ορφανού (Τ.Κ. Ορφανίου, Τ.Κ. Γαληψού, Τ.Κ. Κάριανης, Τ.Κ. Οφρυνίου), 26) Τ.Κ. Παλαιοχωρίου, 27) Τ.Κ. Πλατανότοπου, 28) Τ.Κ. Ποδοχωρίου, 29) Τ.Κ. Σιδηροχωρίου, 30) Τ.Κ. Φωλέας, 31) Τ.Κ. Χρυσοκάστρου της Περιφερειακής Ενότητας Καβάλας και πρόσκληση για υποβολή αντιρρήσεων κατά του περιεχομένου τους.

15. Την 1145/21-1-2020 εισήγηση-αναφορά του Δασαρχείου Καβάλας.

16. Την 1314/12-2-2020 εισήγηση-αναφορά της Διεύθυνσης Δασών Καβάλας, αποφασίζουμε:

Ανακαλούμε μερικώς, σύμφωνα με τις διατάξεις του άρθρου 44 του ν. 998/1979, όπως τροποποιήθηκε και ισχύει, την 949/5-4-1993 (ΦΕΚ 503/τ.Δ'/14-5-1993) απόφαση του Νομάρχη Καβάλας, με την οποία κηρύχθηκε ως αναδασωτέα έκταση, επιφάνεια 5,887 στρεμμάτων, για έκταση εμβαδού 44,51 τ.μ., στη δασική θέση «Κουντουλάκια» της Τοπικής Κοινότητας Μυρτοφύτου του Δήμου Παγγαίου της Π.Ε. Καβάλας.

Η εν θέματι έκταση, εμβαδού 44,51 τ.μ., σύμφωνα με το δασικό χάρτη της Τ.Κ. Μυρτοφύτου, που αναρτήθηκε με την υπό στοιχείο [14] απόφαση του Διευθυντή Δασών Καβάλας, κατατάχθηκε στην κατηγορία ΑΑ (Άλλης μορφής το έτος 1945-Άλλης μορφής κατά τον πρόσφατο ορθοφωτοχάρτη) (ΚΑΤΗΓΟΡΑΛ DX) και ΑΝ (έκταση κηρυγμένη ως αναδασωτέα) (ΚΑΤΗΓΟΡΑΛ 2) και συνεπώς δεν αποτελούσε ούτε αποτελεί δάσος ή δασική έκταση, σύμφωνα με την φωτοερμηνεία των παλαιότερων και των πρόσφατων αεροφωτογραφιών.

Η αναφερόμενη επιφάνεια, με Κωδικό Αριθμό ΔΚΑ 2104200574 ορίζεται με στοιχεία [1,2,3,4,5,1] και τις αντίστοιχες συντεταγμένες, όπως αυτές αποτυπώνονται στο επισυναπτόμενο τοπογραφικό διάγραμμα, κλίμακας 1:500, το οποίο περιέχει απόσπασμα προσανατολιστικού χάρτη σε κλίμακα 1:50000.

Κατά της παρούσας απόφασης επιτρέπεται υποβολή αίτησης ακύρωσης στο Τριμελές Διοικητικό Εφετείο Θεσσαλονίκης (άρθρο 47 ν. 3900/2010 ΦΕΚ 213/Α'/2010) εντός προθεσμίας εξήντα (60) ημερών, αρχόμενη από την επόμενη της δημοσίευσής της (άρθρο 46 π.δ. 18/1989).

Επίσης, κατά της παρούσας απόφασης επιτρέπεται υποβολή αίτησης ανάκλησης ή τροποποίησης, προς

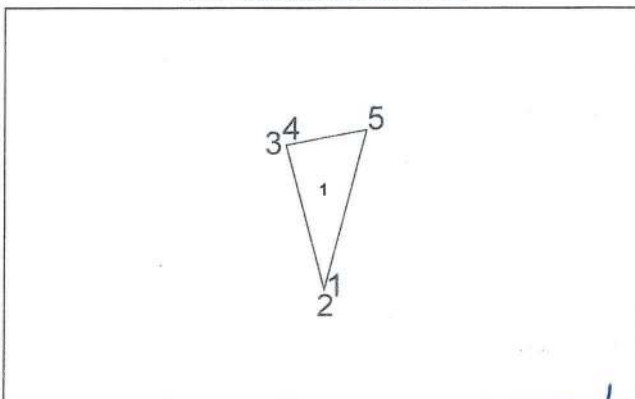
τον οικείο Συντονιστή της Αποκεντρωμένης Διοίκησης Μακεδονίας-Θράκης από οποιονδήποτε έχει έννομο συμφέρον, σύμφωνα με τις διατάξεις της παραγράφου 3 του άρθρου 35 του ν. 4280/2014 και της παραγράφου 4 του άρθρου 44 του ν. 998/1979 όπως ισχύει.

Με την απόφαση αυτή, δεν προκαλείται δαπάνη σε βάρος του κρατικού προϋπολογισμού.

ΑΠΟΚΕΝΤΡΩΜΕΝΗ ΔΙΟΙΚΗΣΗ
 ΜΑΚΕΔΟΝΙΑΣ-ΘΡΑΚΗΣ
 ΓΕΝΙΚΗ Δ/ΝΣΗ ΔΑΣΩΝ ΚΑΙ ΑΓΡΟΤΙΚΩΝ
 ΥΠΟΘΕΣΕΩΝ
 Δ/ΝΣΗ ΣΥΝΤ/ΣΜΟΥ ΚΑΙ ΕΠΙΘ/ΣΗΣ ΔΑΣΩΝ
 Δ/ΝΣΗ ΔΑΣΩΝ Ν.ΚΑΒΑΛΑΣ
 ΔΑΣΑΡΧΕΙΟ ΚΑΒΑΛΑΣ

ΜΕΡΙΚΗ ΑΝΑΚΛΗΣΗ ΤΗΣ ΑΡ. 949/5-4-1993 (ΦΕΚ Δ 503/14-5-1993)
 ΑΠΟΦΑΣΗΣ ΤΟΥ ΝΟΜΑΡΧΗ ΚΑΒΑΛΑΣ ΓΙΑ ΕΚΤΑΣΗ ΕΜΒΑΔΟΥ
 44,51 Τ.Μ. ΣΤΗΝ ΘΕΣΗ "ΚΟΝΤΟΥΛΑΚΙΑ"
 ΤΗΣ Τ.Κ. ΜΥΡΤΟΦΥΤΟΥ, ΤΟΥ ΔΗΜΟΥ ΠΑΓΓΑΙΟΥ, ΤΗΣ Π.Ε.
 ΚΑΒΑΛΑΣ

ΤΟΠΟΓΡΑΦΙΚΟ ΔΙΑΓΡΑΜΜΑ
 ΚΛΙΜΑΚΑ 1:500

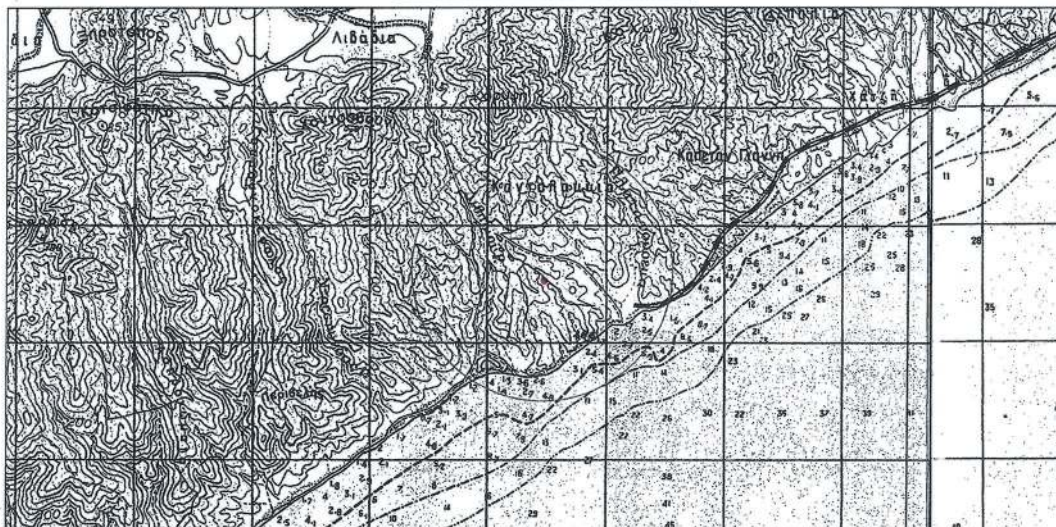


ΕΘΝΙΚΟ ΤΥΠΟΓΡΑΦΕΙΟ
 Για τεχνικούς λόγους στο σχεδιάγραμμα,
 από το ηλεκτρονικό αρχείο, έγινε
 σμίκρυνση κατά ποσοστό **81%**

ΤΜΗΜΑ 1
 1.X=517623,05 Y=4514335,80
 2.X=517623,05 Y=4514335,82
 3.X=517619,77 Y=4514348,18
 4.X=517619,77 Y=4514348,19
 5.X=517626,61 Y=4514349,51
 ΕΜΒΑΔΟ: 44,51 τ.μ.

Το παρόν αποτελεί αναπόσπαστο μέρος της υπ' αριθ. 4389/11.3.2020
 απόφασης του Συντονιστή Αποκεντρωμένης Διοίκησης Μακεδονίας Θράκης

ΧΑΡΤΗΣ ΠΡΟΣΑΝΑΤΟΛΙΣΜΟΥ
 ΚΛΙΜΑΚΑ 1:50.000



ΘΕΣΣΑΛΟΝΙΚΗ 19/3/2020
 Ο ΣΥΝΤΟΝΙΣΤΗΣ
 ΑΠΟΚΕΝΤΡ. ΔΙΟΙΚΗΣΗΣ
 ΜΑΚΕΔΟΝΙΑΣ-ΘΡΑΚΗΣ
 Δρ. ΙΩΑΝΝΗΣ ΣΑΒΒΑΣ

ΚΑΒΑΛΑ 19/3/2020
 ΜΕ ΕΝΤΟΛΗ Σ.Α.Δ.Μ.Θ.
 Ο ΔΙΕΥΘΥΝΤΗΣ ΔΑΣΩΝ
 Ν. ΚΑΒΑΛΑΣ
 ΙΩΑΝΝΗΣ ΚΑΡΕΤΑΝΓΙΑΝΝΗΣ
 ΔΑΣΟΛΟΓΟΣ ΜΕ Α' ΒΑΘΜΟ

ΚΑΒΑΛΑ 21/4/2020
 ΜΕ ΕΝΤΟΛΗ Σ.Α.Δ.Μ.Θ.
 Η ΔΑΣΑΡΧΗΣ ΚΑΒΑΛΑΣ
 ΖΩΗ ΓΕΩΡΓΟΥΣΗ
 ΔΑΣΟΛΟΓΟΣ ΜΕ Α' ΒΑΘΜΟ

ΚΑΒΑΛΑ 21/4/2020
 Η ΣΥΝΤΑΚΤΡΙΑ
 ΕΙΡΗΝΗ ΓΚΟΥΝΤΑΡΑ
 ΔΑΣΟΛΟΓΟΣ ΜΕ Α' ΒΑΘΜΟ

Η απόφαση αυτή να δημοσιευθεί στην Εφημερίδα της Κυβερνήσεως.

Θεσσαλονίκη, 11 Μαρτίου 2020

Ο Συντονιστής Αποκεντρωμένης Διοίκησης
ΙΩΑΝΝΗΣ ΣΑΒΒΑΣ

Αριθμ. 47252

(4)

Κήρυξη δημοσίου δάσους εμβαδού 12.603,10 τ.μ ως αναδασωτέου λόγω παράνομης εκχέρσωσης στη θέση «Μεσόκαμπος» περιφέρειας της Δ.Κ. Μεσολογγίου, της Δ.Ε. Ι.Π. Μεσολογγίου, του Δήμου Ι.Π. Μεσολογγίου, Π.Ε. Αιτ/νίας.

Ο ΣΥΝΤΟΝΙΣΤΗΣ ΑΠΟΚΕΝΤΡΩΜΕΝΗΣ ΔΙΟΙΚΗΣΗΣ ΠΕΛΟΠΟΝΝΗΣΟΥ, ΔΥΤΙΚΗΣ ΕΛΛΑΔΑΣ ΚΑΙ ΙΟΝΙΟΥ

Έχοντας υπόψη :

1. Τα άρθρα 24 παρ. 1 και 117 παρ. 3 του Συντάγματος της Ελλάδας .
2. Το ν. 3852/2010 (Α'87) «Νέα Αρχιτεκτονική της Αυτοδιοίκησης και της Αποκεντρωμένης Διοίκησης - Πρόγραμμα Καλλικράτης» και ειδικότερα τα άρθρα 6 και 280.
3. Το π.δ 139/2010 (Α'232) «Οργανισμός της Αποκεντρωμένης Διοίκησης Πελοποννήσου, Δυτικής Ελλάδας και Ιονίου»
4. Το ν. 3200/1955 περί «διοικητικής αποκέντρωσης» όπως τροποποιήθηκε και συμπληρώθηκε με το ν.δ. 532/1970 και μεταγενέστερες διατάξεις.
5. Τα άρθρα 1 παρ.1, 2 παρ. 1δ, 5 παρ. 3β, 6 παρ. 7 και 7 παρ. 2 του ν. 2503/1997 «Διοίκηση, Οργάνωση, Στελέχωση της Περιφέρειας».
6. Το άρθρο 38 παρ.1 του ν. 998/1979, όπως αντικαταστάθηκε το πρώτο εδάφιο της με το άρθρο 35 παρ. 1 του ν. 4280/2014 (Α'159), καθώς επίσης και το άρθρο 41 παρ. 1 και 3 του ν. 998/1979.
7. Το ν. 3208/2003 (Α'303) «Προστασία των δασικών οικοσυστημάτων, κατάρτιση δασολογίου, ρύθμιση εμπραγμάτων δικαιωμάτων επί δασών και δασικών εν γένει εκτάσεων και άλλες διατάξεις».
8. Τις διαταγές του Υπουργείου Γεωργίας: α) 160417/1180/8-7-1980, β) 182447/3049/24-9-1980, γ) 141823/24-2-1983 και δ) 179171/3-9-1985.
9. Τις διατάξεις του ν. 3861/2010 (Α'112) «Ενίσχυση της διαφάνειας με την υποχρεωτική ανάρτηση νόμων και πράξεων των κυβερνητικών, διοικητικών και αυτοδιοικητικών οργάνων στο διαδίκτυο «Πρόγραμμα Διαύγεια» και άλλες διατάξεις».

10. Τα άρθρα 28 και 28Α του ν. 4325/2015 (Α'47) «Εκδημοκρατισμός της Διοίκησης-Καταπολέμηση Γραφειοκρατίας και Ηλεκτρονική Διακυβέρνηση Αποκατάσταση αδικιών και άλλες διατάξεις».

11. Την 15870/15-05-2017 (τ.Υ.Ο.Δ.Δ. 250) απόφαση του Υπουργού Εσωτερικών περί διορισμού του Νικολάου Παπαθεοδώρου του Αγγελάκη ως Συντονιστή της Αποκεντρωμένης Διοίκησης Πελοποννήσου, Δυτικής Ελλάδας και Ιονίου.

12. Το άρθρο 67 παρ. 8 του ν. 4316/2014 (Α' 270).

13. Την 6012/14-01-2020 πρόταση του Δασαρχείου Μεσολογγίου περί κηρύξεως δημοσίου δάσους εμβαδού 12.603,10 τ.μ ως αναδασωτέου λόγω παράνομης εκχέρσωσης στη θέση «Μεσόκαμπος» περιφέρειας της Δ.Κ. Μεσολογγίου, της Δ.Ε. Ι.Π. Μεσολογγίου, του Δήμου Ι.Π. Μεσολογγίου, Π.Ε. Αιτωλοακαρνανίας, αποφασίζουμε:

Κηρύσσουμε ως αναδασωτέο με φυσική ή τεχνητή αναγέννηση, με σκοπό την προστασία για την επαναδημιουργία της δασικής βλάστησης που καταστράφηκε από παράνομη εκχέρσωση και την διατήρηση του χαρακτήρα του δημοσίου δάσους, ώστε να αποκλεισθεί η διάθεση αυτού για άλλο σκοπό, το παραπάνω δημόσιο δάσος εμβαδού 12.603,10 τ.μ. που ανήκει στην κατηγορία του άρθρου 3 παρ. 1 και του άρθρου 4 παρ. 1ε του ν. 998/1979, όπως ισχύει.

Το ανωτέρω δημόσιο δάσος βρίσκεται στη θέση «Μεσόκαμπος» περιφέρειας της Δ.Κ. Μεσολογγίου, της Δ.Ε. Ι.Π. Μεσολογγίου, του Δήμου Ι.Π. Μεσολογγίου, Π.Ε. Αιτωλοακαρνανίας και προσδιορίζεται από τα στοιχεία (1,2,3, 20,21,22, 35,36,1) και οριοθετείται ως ακολούθως:

Βόρεια: Με δημόσιο δάσος αναδασωτέο με ΚΑΕΚ 011312105014 και ΚΑΕΚ 011312105126 αρχικής εγγραφής ελληνικό δημόσιο.

Νότια: Με δημόσιο δάσος αναδασωτέο με ΚΑΕΚ 011312105132 και ΚΑΕΚ 011312105131 αρχικής εγγραφής ελληνικό δημόσιο.

Ανατολικά: Με δημόσιο δάσος αναδασωτέο με ΚΑΕΚ 011312105127 αρχικής εγγραφής ελληνικό δημόσιο.

Δυτικά: Με ΠΔΑ 14/98 στο όνομα Βλαχογιάννης Φώτιος, όπως φαίνεται στο συνημμένο τοπογραφικό διάγραμμα.

Κατά της ανωτέρω απόφασης υφίσταται η δυνατότητα άσκησης αίτησης ακύρωσής της, ενώπιον του (οικείου) Τριμελούς Διοικητικού Εφετείου, εντός εξήντα (60) ημερών από την επομένη της δημοσίευσής της ή κοινοποίησής της.

Από τις διατάξεις της απόφασης αυτής δεν προκαλείται δαπάνη σε βάρος του κρατικού προϋπολογισμού.

Η απόφαση αυτή να δημοσιευθεί στην Εφημερίδα της Κυβερνήσεως.

Πάτρα, 17 Μαρτίου 2020

Ο Συντονιστής Αποκεντρωμένης Διοίκησης

ΝΙΚΟΛΑΟΣ ΠΑΠΑΘΕΟΔΩΡΟΥ