



ΕΦΗΜΕΡΙΔΑ ΤΗΣ ΚΥΒΕΡΝΗΣΕΩΣ ΤΗΣ ΕΛΛΗΝΙΚΗΣ ΔΗΜΟΚΡΑΤΙΑΣ

4 Ιουλίου 2020

ΤΕΥΧΟΣ ΤΕΤΑΡΤΟ

Αρ. Φύλλου 368

ΠΕΡΙΕΧΟΜΕΝΑ

ΑΠΟΦΑΣΕΙΣ

1. Κήρυξη ως αναδασωτέας, δημοτικής έκτασης δασικού χαρακτήρα, εμβαδού 3.354,70 τ.μ., στη θέση «Χαλικόρεμα» της Τ.Κ. Κάριανης του Δήμου Παγγαίου της Π.Ε. Καβάλας.
2. Μερική ανάκληση της υπ' αρ 3160/12-11-1993 απόφασης του Νομάρχη Καβάλας κήρυξης αναδασωτέας (Δ' 1524), για εκτάσεις εμβαδού 4.268,81 τ.μ. στη θέση «Φουντουκλή» της Τοπικής Κοινότητας Αμυγδαλεώνα του Δήμου Καβάλας της ΠΕ Καβάλας.
3. Μερική ανάκληση της υπ' αρ. 4967/2-9-2003 απόφασης του Διευθυντή Δασών Περιφέρειας Ανατολικής Μακεδονίας - Θράκης κήρυξης αναδασωτέας (Δ' 1002), για εκτάσεις εμβαδού 8.123,45 τ.μ., στη θέση «Λεύκη» της Τοπικής Κοινότητας Ν. Καρβάλης του Δήμου Καβάλας της ΠΕ Καβάλας.
4. Κήρυξη ως αναδασωτέας δημόσιας έκτασης δασικού χαρακτήρα, εμβαδού 11.385 τ.μ., στη θέση «Μπόσχορο» της Τ.Κ. Πλατανότοπου του Δήμου Παγγαίου της Π.Ε. Καβάλας.
4. Τα άρθρα 6 και 280 του ν. 3852/2010 «Περί Νέας Αρχιτεκτονικής της Αυτοδιοίκησης και της Αποκεντρωμένης Διοίκησης - Πρόγραμμα Καλλικράτης» (Α' 87).
5. Τον ν. 3861/2010 «Ενίσχυση της διαφάνειας με την υποχρεωτική ανάρτηση νόμων και πράξεων των κυβερνητικών, διοικητικών και αυτοδιοικητικών οργάνων στο διαδίκτυο «Πρόγραμμα Διαύγεια» και άλλες διατάξεις» (Α' 112).
6. Τον ν. 4061/2012 «Διαχείριση και προστασία ακινήτων του Υπουργείου Αγροτικής Ανάπτυξης και Τροφίμων - Ρύθμιση εμπράγματων δικαιωμάτων και λοιπές διατάξεις» (Α' 66).
7. Τον ν. 4280/2014 «Περιβαλλοντική αναβάθμιση και ιδιωτική πολεοδόμηση-Βιώσιμη ανάπτυξη οικισμών Ρυθμίσεις δασικής νομοθεσίας και άλλες διατάξεις» (Α' 159).
8. Το άρθρο 56 του ν. 4257/2014 «Επείγουσες ρυθμίσεις αρμοδιότητας Υπουργείου Εσωτερικών» (Α' 93).
9. Τα άρθρα 28 και 28Α του ν. 4325/2015 «Εκδημοκρατισμός της διοίκησης-Καταπολέμηση Γραφειοκρατία και Ηλεκτρονική Διακυβέρνηση. Αποκατάσταση αδικιών και άλλες διατάξεις» (Α' 47).
10. Την υπ' αρ 14138/15-5-2017 απόφαση του Υπουργού Εσωτερικών (Υ.Ο.Δ.Δ. 250) για τον διορισμό του Συντονιστή της Αποκεντρωμένης Διοίκησης Μακεδονίας Θράκης.
11. Το π.δ. 142/2010 με θέμα την ίδρυση και διάρθρωση του Οργανισμού της Αποκεντρωμένης Διοίκησης Μακεδονίας - Θράκης (Α' 235).
12. Τις υπ' αρ. 160417/1180/8-7-1980 και 182447/3049/24-9-1980 διαταγές του Υπουργείου Γεωργίας.
13. Την υπ' αρ. 21638/11-4-2018 διαταγή της Γενικής Διεύθυνσης Δασών της Αποκεντρωμένης Διοίκησης Μακεδονίας Θράκης
14. Την υπ' αρ. 6727/8-5-2020 αναφορά του Δασαρχείου Καβάλας, με την οποία προτείνεται η κήρυξη της έκτασης που αναφέρεται στο θέμα, ως αναδασωτέας καθώς και την από 27-6-2019 έκθεση αυτοψίας και φωτοερμηνείας που συντάχθηκε από την Αναστασία Μουταφτσή, δασολόγο του Δασαρχείου Καβάλας.
15. Την υπ' αρ. 6794/18-5-2020 εισήγηση της Διεύθυνσης Δασών Καβάλας, αποφασίζουμε:
Κηρύσσουμε ως αναδασωτέα, με σκοπό την προστασία των δασικών εδαφών, του δασικού περιβάλλοντος και

ΑΠΟΦΑΣΕΙΣ

Αριθμ. 7931

(1)

Κήρυξη ως αναδασωτέας, δημοτικής έκτασης δασικού χαρακτήρα, εμβαδού 3.354,70 τ.μ., στη θέση «Χαλικόρεμα» της Τ.Κ. Κάριανης του Δήμου Παγγαίου της Π.Ε. Καβάλας.

Ο ΣΥΝΤΟΝΙΣΤΗΣ ΑΠΟΚΕΝΤΡΩΜΕΝΗΣ
ΔΙΟΙΚΗΣΗΣ ΜΑΚΕΔΟΝΙΑΣ - ΘΡΑΚΗΣ

Έχοντας υπόψη:

1. Την παρ. 1 του άρθρου 24 και την παρ. 3 του άρθρου 117 του Συντάγματος.
2. Το άρθρο 3 και την παρ. 1 του άρθρου 38, 15 παρ. 1 και 3 του άρθρου 41 του ν. 998/1979 (Α' 289).
3. Το άρθρο 9 του ν. 3818/2010 (Α' 17).

την αποκατάσταση της βλάστησης, με φυσική ή τεχνητή αναδάσωση, δημοτική έκταση δασικού χαρακτήρα, εμβαδού 3.354,70 τ.μ., στη θέση «Χαλικόρεμα» της Τ.Κ. Κάριανης του Δήμου Παγγαίου της Π.Ε. Καβάλας, της οποίας η βλάστηση καταστράφηκε από παράνομη εκχέρσωση και εκσκαφή, φύτευση ελαιοδένδρων και αμπέλου, ώστε να αποκλειστεί η χρήση της για κάθε άλλο σκοπό.

Η ανωτέρω επιφάνεια ορίζεται με στοιχεία [1,2,...,19,20,1] και τις αντίστοιχες συντεταγμένες, όπως εμφανίζονται στο επισυναπτόμενο τοπογραφικό διάγραμμα, κλίμακας 1:1800, το οποίο περιέχει απόσπασμα προσανατολιστικού χάρτη, σε κλίμακα 1:300000, η οποία έφερε προ της καταστροφής δασική βλάστηση αειφύλλων πλατύφυλλων αποτελούμενη κυρίως από πρίνο και κουμαριά, σε ποσοστό περίπου 23% και συνεπώς εμπίπτει στην κατηγορία της παρ. 2 του άρθρου 3 του ν. 998/1979. Η πρόταση κήρυξης αυτής, ως αναδασωτέας, ενεργείται σύμφωνα με το άρθρο 38 σε συνδυασμό με το άρθρο 41 του ως άνω νόμου.

Σύμφωνα με το δασικό χάρτη της Τ.Κ. Κάριανης που κυρώθηκε με την υπ' αρ. 24178/6-12-2018 (Δ' 542) απόφαση του Συντονιστή Αποκεντρωμένης Διοίκησης Μακεδονίας Θράκης, σύμφωνα με το άρθρο 17 του ν. 3889/2010, η ανωτέρω έκταση κατατάχθηκε στην κατηγορία ΔΔ (δασικής μορφής το έτος 1945-δασικής μορφής κατά τον πρόσφατο ορθοφωτοχάρτη) και έλαβε Κωδικό Αριθμό ΔΚΑ 2104800632.

Η ανωτέρω έκταση συνορεύει:

Βόρεια: Με δημόσια έκταση δασικού χαρακτήρα (κατηγορία μορφής κάλυψης ΔΔ, σύμφωνα με τον κυρωμένο, βάσει του άρθρου 17 του ν. 3889/2010, δασικό

χάρτη της Τ.Κ. Κάριανης του Δήμου Παγγαίου της Π.Ε. Καβάλας).

Ανατολικά: Με δημοτική έκταση δασικού χαρακτήρα (κατηγορία μορφής κάλυψης ΔΔ, σύμφωνα με τον κυρωμένο, βάσει του άρθρου 17 του ν. 3889/2010, δασικό χάρτη της Τ.Κ. Κάριανης του Δήμου Παγγαίου της Π.Ε. Καβάλας).

Δυτικά: Με ιδιωτική έκταση μη δασικού χαρακτήρα (κατηγορία μορφής κάλυψης ΑΑ, σύμφωνα με τον κυρωμένο, βάση του άρθρου 17 του ν. 3889/2010, δασικό χάρτη της Τ.Κ. Κάριανης του Δήμου Παγγαίου της Π.Ε. Καβάλας).

Νότια: Με δημοτική έκταση δασικού χαρακτήρα (κατηγορία μορφής κάλυψης ΧΧ, σύμφωνα με τον κυρωμένο, βάσει του άρθρου 17 του ν. 3889/2010, δασικό χάρτη της Τ.Κ. Κάριανης του Δήμου Παγγαίου της Π.Ε. Καβάλας).

Κατά της παρούσας απόφασης επιτρέπεται η υποβολή αίτησης ακύρωσης στο Τριμελές Διοικητικό Εφετείο Θεσσαλονίκης [άρθρο 47 ν. 3900/2010 Α' 213]] εντός προθεσμίας εξήντα (60) ημερών, αρχόμενη από την επομένη της δημοσίευσής της (άρθρο 46 π.δ. 18/1989).

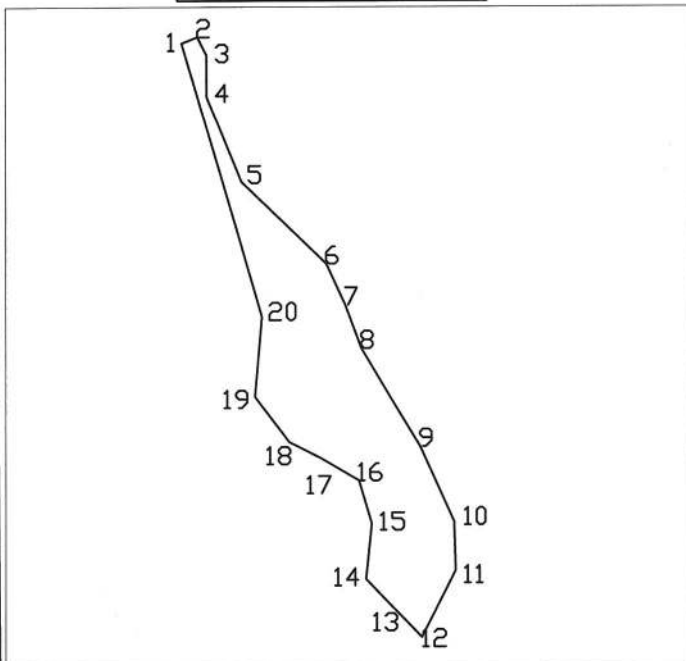
Επίσης, κατά της παρούσας απόφασης επιτρέπεται η υποβολή αίτησης ανάκλησης ή τροποποίησης προς τον οικείο Συντονιστή της Αποκεντρωμένης Διοίκησης Μακεδονίας-Θράκης από οποιονδήποτε έχει έννομο συμφέρον, σύμφωνα με την παρ. 3 του άρθρου 35 του ν. 4280/2014 και την παρ. 4 του άρθρου 44 του ν. 998/1979.

Με την απόφαση αυτή δεν προκαλείται δαπάνη σε βάρος του κρατικού προϋπολογισμού.

ΑΠΟΚΕΝΤΡΩΜΕΝΗ ΔΙΟΙΚΗΣΗ
 ΜΑΚΕΔΟΝΙΑΣ-ΘΡΑΚΗΣ
 ΓΕΝΙΚΗ Δ/ΝΣΗ ΔΑΣΩΝ
 ΚΑΙ ΑΓΡΟΤΙΚΩΝ ΥΠΟΘΕΣΕΩΝ
 Δ/ΝΣΗ ΣΥΝΤ/ΣΜΟΥ ΚΑΙ ΕΠΙΘ/ΣΗΣ ΔΑΣΩΝ
 Δ/ΝΣΗ ΔΑΣΩΝ Ν.ΚΑΒΑΛΑΣ
 ΔΑΣΑΡΧΕΙΟ ΚΑΒΑΛΑΣ

ΚΗΡΥΞΗ ΑΝΑΔΑΣΩΤΕΑΣ ΔΗΜΟΤΙΚΗΣ ΕΚΤΑΣΗΣ ΜΕ
 ΕΜΒΑΔΟΝ 3.354,70 τ.μ. ΣΤΗ ΘΕΣΗ «ΧΑΛΙΚΟΡΕΜΑ»
 Τ.Κ. ΚΑΡΙΑΝΗΣ, ΤΟΥ ΔΗΜΟΥ ΠΑΓΓΑΙΟΥ
 Π.Ε. ΚΑΒΑΛΑΣ

ΤΟΠΟΓΡΑΦΙΚΟ ΔΙΑΓΡΑΜΜΑ
 ΚΛΙΜΑΚΑ 1: 1800

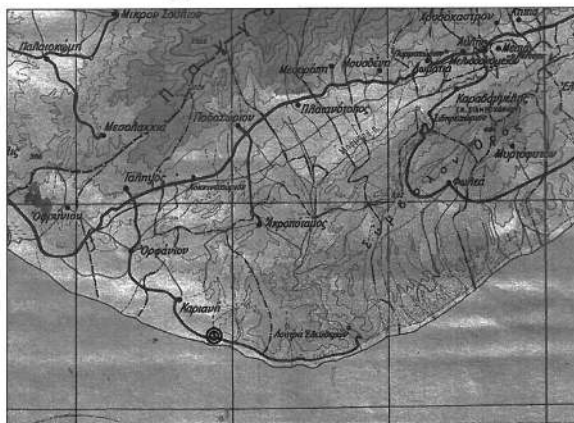


ΣΥΝΤΕΤΑΓΜΕΝΕΣ ΣΕ ΣΥΣΤΗΜΑ ΕΓΣΑ '87

	X	Y
1.	500199,54	4509141,87
2.	500204,12	4509143,70
3.	500206,78	4509138,30
4.	500206,78	4509126,33
5.	500216,73	4509101,90
6.	500241,50	4509078,19
7.	500247,00	4509066,34
8.	500251,66	4509053,85
9.	500268,59	4509025,48
10.	500278,54	4509003,68
11.	500278,96	4508989,50
12.	500269,13	4508970,19
13.	500263,01	4508976,56
14.	500252,98	4508987,02
15.	500254,68	4509003,08
16.	500250,91	4509015,55
17.	500239,86	4509022,04
18.	500230,64	4509026,68
19.	500220,71	4509039,82
20.	500222,73	4509062,89
1.	500199,54	4509141,87

ΕΜΒΑΔΟΝ = 3.354,70 τ.μ.

ΧΑΡΤΗΣ ΠΡΟΣΑΝΑΤΟΛΙΣΜΟΥ
 ΚΛΙΜΑΚΑ 1: 300000
 Θέση επέμβασης



Το παρόν αποτελεί αναπόσπαστο μέρος της
 υπ' αριθ. 7931/5.6.2020
 απόφασης του Συντονιστή
 Α.Δ.Μ.Θ.

ΕΘΝΙΚΟ ΤΥΠΟΓΡΑΦΕΙΟ
 Για τεχνικούς λόγους στο σχεδιάγραμμα,
 από το ηλεκτρονικό αρχείο, έγινε
 σμίκρυνση κατά ποσοστό 82%

<p>ΘΕΣΣΑΛΟΝΙΚΗ 8/5/2020</p> <p>ΕΛΛΗΝΙΚΗ ΔΗΜΟΚΡΑΤΙΑ ΑΠΟΚΕΝΤΡΩΜΕΝΗ ΔΙΟΙΚΗΣΗ ΜΑΚΕΔΟΝΙΑΣ-ΘΡΑΚΗΣ</p> <p>Δρ. ΙΩΑΝΝΗΣ ΣΑΒΒΑΣ</p>	<p>ΚΑΒΑΛΑ 8/5/2020</p> <p>ΕΛΛΗΝΙΚΗ ΔΗΜΟΚΡΑΤΙΑ ΑΠΟΚΕΝΤΡΩΜΕΝΗ ΔΙΟΙΚΗΣΗ ΜΑΚΕΔΟΝΙΑΣ-ΘΡΑΚΗΣ Δ/ΝΣΗ ΣΥΝΤ/ΣΜΟΥ ΚΑΙ ΕΠΙΘ/ΣΗΣ ΔΑΣΩΝ Δ/ΝΣΗ ΔΑΣΩΝ Ν.ΚΑΒΑΛΑΣ</p> <p>ΙΩΑΝΝΗΣ ΚΑΡΕΤΑΝΤΙΑΝΝΗΣ ΔΑΣΟΛΟΓΟΣ ΜΕ Α' ΒΑΘΜΟ</p>	<p>ΚΑΒΑΛΑ 8/5/2020</p> <p>ΕΛΛΗΝΙΚΗ ΔΗΜΟΚΡΑΤΙΑ ΜΕ ΕΠΙΤΟΛΗ Σ.Α.Δ.Μ.Θ. ΔΑΣΑΡΧΕΙΟ ΚΑΒΑΛΑΣ</p> <p>ΖΩΗ ΓΕΩΡΓΙΟΥΣΗ ΔΑΣΟΛΟΓΟΣ ΜΕ Α' ΒΑΘΜΟ</p>	<p>ΚΑΒΑΛΑ 8/5/2020</p> <p>Η ΣΥΝΤΑΚΤΡΙΑ</p> <p>ΑΝΑΣΤΑΣΙΑ ΜΟΥΤΑΦΤΣΗ ΔΑΣΟΛΟΓΟΣ ΜΕ Α' ΒΑΘΜΟ</p>
---	--	--	--

Η απόφαση αυτή να δημοσιευθεί στην Εφημερίδα της Κυβερνήσεως.

Θεσσαλονίκη, 5 Ιουνίου 2020

Ο Συντονιστής Αποκεντρωμένης Διοίκησης

ΙΩΑΝΝΗΣ ΣΑΒΒΑΣ

Αριθμ. 7933

(2)

Μερική ανάκληση της υπ' αρ 3160/12-11-1993 απόφασης του Νομάρχη Καβάλας κήρυξης αναδασωτέας (Δ' 1524), για εκτάσεις εμβαδού 4.268,81 τ.μ. στη θέση «Φουντουκλή» της Τοπικής Κοινότητας Αμυγδαλέωνα του Δήμου Καβάλας της ΠΕ Καβάλας.

Ο ΣΥΝΤΟΝΙΣΤΗΣ ΑΠΟΚΕΝΤΡΩΜΕΝΗΣ ΔΙΟΙΚΗΣΗΣ ΜΑΚΕΔΟΝΙΑΣ - ΘΡΑΚΗΣ

Έχοντας υπόψη:

1. Την παρ. 1 του άρθρου 24 και παρ. 3 του άρθρου 117 του Συντάγματος.
2. Το άρθρο 44, του ν. 998/1979, (Α' 289).
3. Την παρ. 9 του άρθρου 17 του ν. 3889/2010 (Α' 182) όπως προστέθηκε με την παρ. 3 του άρθρου δεύτερου του ν. 4462/2017 (Α' 39).
4. Τα άρθρα 6 και 280 του ν. 3852/2010 «Νέα Αρχιτεκτονική της Αυτοδιοίκησης και της Αποκεντρωμένης Διοίκησης- Πρόγραμμα Καλλικράτης» (Α' 87).
5. Τον ν. 3861/2010 «Ενίσχυση της διαφάνειας με την υποχρεωτική ανάρτηση νόμων και πράξεων των κυβερνητικών, διοικητικών και αυτοδιοικητικών οργάνων στο διαδίκτυο "Πρόγραμμα Διαύγεια" και άλλες διατάξεις» (Α' 112).
6. Τον ν. 4280/2014 «Περιβαλλοντική αναβάθμιση και ιδιωτική πολεοδόμηση-βιώσιμη ανάπτυξη οικισμών Ρυθμίσεις δασικής νομοθεσίας και άλλες διατάξεις» (Α' 159).
7. Το άρθρο 56 του ν. 4257/2014 «Επείγουσες ρυθμίσεις αρμοδιότητας Υπουργείου Εσωτερικών» (Α' 93).
8. Τα άρθρα 28 και 28Α του ν. 4325/2015 (Α' 47) «Εκδημοκρατισμός της διοίκησης-Καταπολέμηση Γραφειοκρατία και Ηλεκτρονική Διακυβέρνηση. Αποκατάσταση αδικιών και άλλες διατάξεις».
9. Την υπ' αρ. 14138/15-5-2017 απόφαση του Υπουργού Εσωτερικών (Υ.Ο.Δ.Δ. 250) για τον διορισμό του Συντονιστή της Αποκεντρωμένης Διοίκησης Μακεδονίας Θράκης.
10. Το π.δ. 142/2010 «Οργανισμός της Αποκεντρωμένης Διοίκησης Μακεδονίας - Θράκης» (Α' 235).
11. Τις υπ' αρ. 153373/441/22-2-2017 (ΑΔΑ: 61ΤΗ4653Π8-Ω7Θ) και 158577/1580/4-7-2017 (ΑΔΑ: Ψ1Ρ74653Π8-Ω1Ω) εγκυκλίου του Αναπληρωτή Υπουργού Περιβάλλοντος και Ενέργειας.
12. Την υπ' αρ. 3160/12-11-1993 απόφαση του Νομάρχη Καβάλας «Κήρυξη αναδασωτέας κοινοτικής δασικής έκτασης 240 στρεμμάτων στη θέση "Φουντουκλή" Κοινότητας Αμυγδαλέωνα Ν. Καβάλας» (Δ' 1524).

13. Τις υπ' αρ. 13197/17-2-2015, 58255/4-9-2017 και 21638/11-4-2018 διαταγές της Γενικής Διεύθυνσης Δασών και Αγροτικών Υποθέσεων της Αποκεντρωμένης Διοίκησης Μακεδονίας Θράκης.

14. Την υπ' αρ. 21840/30-10-2017 (ΑΔΑ: ΩΓ2ΘΟΡ1Υ-ΞΨ8) απόφαση του Διευθυντή Δασών Καβάλας «Ανάρτηση των δασικών χαρτών του υπολοίπου των Δήμων Καβάλας και Παγγαίου, ήτοι 1) Δ.Κ. Ζυγού, 2) Φιλίππων (Δ.Κ. Κρηνίδων, Τ.Κ. Φιλίππων, Τ.Κ. Λυδίας, Τ.Κ. Πολυστύλου), 3) Δ.Κ. Καρβάλης, 4) Τ.Κ. Αμυγδαλέωνος, 5) Τ.Κ. Κορυφών, 6) Τ.Κ. Κρουονερίου, 7) Τ.Κ. λιμνιών, 8) Τ.Κ. Παλαιάς Καβάλας, 9) Τ.Κ. Πολυνέρου, 10) Τ.Κ. Χαλκερού, 11) Νικήσιανης (Δ.Κ. Νικήσιανης, Τ.Κ. Γεωργιανής), 12) Τ.Κ. Ακροποτάμου, 13) Τ.Κ. Αμισιανών, 14) Τ.Κ. Αντιφιλίππων, 15) Τ.Κ. Αυλής, 16) Τ.Κ. Δωματίων, 17) Τ.Κ. Ελαιοχωρίου, 18) Τ.Κ. Κηπίων, 19) Τ.Κ. Κοκκινοχώματος, 20) Τ.Κ. Μελισσοκομείου, 21) Τ.Κ. Μεσιάς, 22) Τ.Κ. Μεσορόπης, 23) Τ.Κ. Μουσθένης, 24) Τ.Κ. Μυρτοφύτου, 25) Ορφανού (Τ.Κ. Ορφανίου, Τ.Κ. Γαληψού, Τ.Κ. Κάριανης, Τ.Κ. Οφρυνίου), 26) Τ.Κ. Παλαιοχωρίου, 27) Τ.Κ. Πλατανοτόπου, 28) Τ.Κ. Ποδοχωρίου, 29) Τ.Κ. Σιδηροχωρίου, 30) Τ.Κ. Φωλέας, 31) Τ.Κ. Χρυσοκάστρου της Περιφερειακής Ενότητας Καβάλας και πρόσκληση για υποβολή αντιρρήσεων κατά του περιεχομένου τους.

15. Την υπ' αρ. 5741/13-4-2020 εισήγηση-αναφορά του Δασαρχείου Καβάλας.

16. Την υπ' αρ. 5763/8-5-2020 εισήγηση-αναφορά της Διεύθυνσης Δασών Καβάλας, αποφασίζουμε:

Ανακαλούμε μερικώς, σύμφωνα με το άρθρο 44 του ν. 998/1979 την υπ' αρ. 3160/12-11-1993 (Δ' 1524) απόφαση του Νομάρχη Καβάλας, με την οποία κηρύχθηκε ως αναδασωτέα έκταση, εμβαδού 240 στρεμμάτων, για έκταση συνολικού εμβαδού 4.268,81 τ.μ., στη δασική θέση «Φουντουκλή» της Τοπικής Κοινότητας Αμυγδαλέωνα του Δήμου Καβάλας της Π.Ε. Καβάλας.

Η εν θέματι έκταση, συνολικού εμβαδού, 4.268,81 τ.μ., σύμφωνα με το δασικό χάρτη της Τ.Κ. Αμυγδαλέωνα του Δήμου Καβάλας, που αναρτήθηκε με την υπό στοιχείο [14] απόφαση του Διευθυντή Δασών Καβάλας, κατατάχθηκε στην κατηγορία ΑΑ (Άλλης μορφής το έτος 1945-Άλλης μορφής κατά τον πρόσφατο ορθοφωτοχάρτη) (ΚΑΤΗΓΟΡΑL DX) και ΑΝ (έκταση κηρυγμένη ως αναδασωτέα) (ΚΑΤΗΓΟΡΑL 2) και συνεπώς δεν αποτελούσε ούτε αποτελεί δάσος ή δασική έκταση, σύμφωνα με την φωτοερμηνεία των παλαιότερων και των πρόσφατων αεροφωτογραφιών.

Η αναφερόμενη επιφάνεια αποτελείται από τέσσερα (4) τμήματα:

1. τμήμα εμβαδού 11,30 τ.μ. με Κωδικό Αριθμό DKA 2100700099 και στοιχεία [1,2,3,1]
2. τμήμα εμβαδού 3.146,29 τ.μ. με Κωδικό Αριθμό DKA 2100700096 και στοιχεία [4,5,....,10,11,4]
3. τμήμα εμβαδού 33,18 τ.μ. με Κωδικό Αριθμό DKA 2100700085 και στοιχεία [12,13,14,12]
4. τμήμα εμβαδού 1.078,04 τ.μ. με Κωδικό Αριθμό DKA 2100700111 και στοιχεία [15,16,....,21,22,15]

και τις αντίστοιχες συντεταγμένες, όπως αυτές αποτυπώνονται στο επισυναπτόμενο τοπογραφικό διάγραμμα, κλίμακα 1:500, το οποίο περιέχει απόσπασμα προσανατολιστικού χάρτη σε κλίμακα 1:50000.

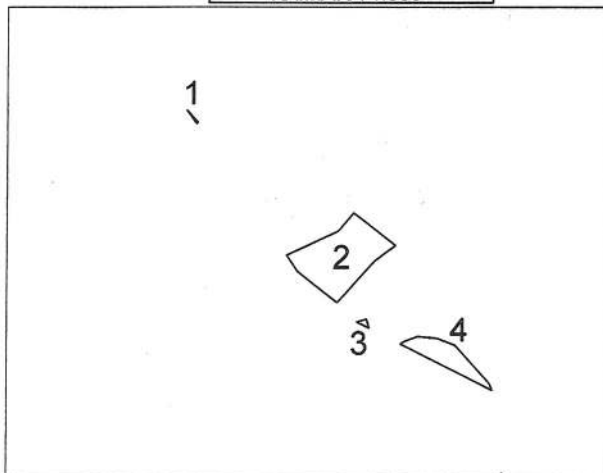
Κατά της παρούσας απόφασης επιτρέπεται υποβολή αίτησης ακύρωσης στο Τριμελές Διοικητικό Εφετείο Θεσσαλονίκης (άρθρο 47 του ν. 3900/2010 Α' 213) εντός προθεσμίας εξήντα (60) ημερών, αρχόμενη από την επομένη της δημοσίευσής της (άρθρο 46 του π.δ. 18/1989).

Επίσης, κατά της παρούσας απόφασης επιτρέπεται υποβολή αίτησης ανάκλησης ή τροποποίησης προς τον οικείο Συντονιστή της Αποκεντρωμένης Διοίκησης Μακεδονίας-Θράκης από οποιονδήποτε έχει έννομο συμφέρον, σύμφωνα με την παρ. 3 του άρθρου 35 του ν. 4280/2014 και την παρ. 4 του άρθρου 44 του ν. 998/1979. Με την απόφαση αυτή δεν προκαλείται δαπάνη σε βάρος του κρατικού προϋπολογισμού.

ΑΠΟΚΕΝΤΡΩΜΕΝΗ ΔΙΟΙΚΗΣΗ
 ΜΑΚΕΔΟΝΙΑΣ-ΘΡΑΚΗΣ
 ΓΕΝΙΚΗ Δ/ΝΣΗ ΔΑΣΩΝ ΚΑΙ ΑΓΡΟΤΙΚΩΝ
 ΥΠΟΘΕΣΕΩΝ
 Δ/ΝΣΗ ΣΥΝΤ/ΣΜΟΥ ΚΑΙ ΕΠΙΘ/ΣΗΣ ΔΑΣΩΝ
 Δ/ΝΣΗ ΔΑΣΩΝ Ν.ΚΑΒΑΛΑΣ
 ΔΑΣΑΡΧΕΙΟ ΚΑΒΑΛΑΣ

ΜΕΡΙΚΗ ΑΝΑΚΛΗΣΗ ΤΗΣ ΑΡ. 3160/12-11-1993 (ΦΕΚ Δ 1524/24-12-1993)
 ΑΠΟΦΑΣΗΣ ΝΟΜΑΡΧΗ ΚΑΒΑΛΑΣ ΓΙΑ ΕΚΤΑΣΗ ΕΜΒΑΔΟΥ
 4.268,81 Τ.Μ. ΣΤΗΝ ΘΕΣΗ ΦΟΥΝΤΟΥ ΚΛΗ ΤΗΣ Τ.Κ. ΑΜΥΓΔΑΛΕΩΝΑ,
 ΤΟΥ ΔΗΜΟΥ ΚΑΒΑΛΑΣ, ΤΗΣ Π.Ε. ΚΑΒΑΛΑΣ

ΤΟΠΟΓΡΑΦΙΚΟ ΔΙΑΓΡΑΜΜΑ
 ΚΛΙΜΑΚΑ 1:500

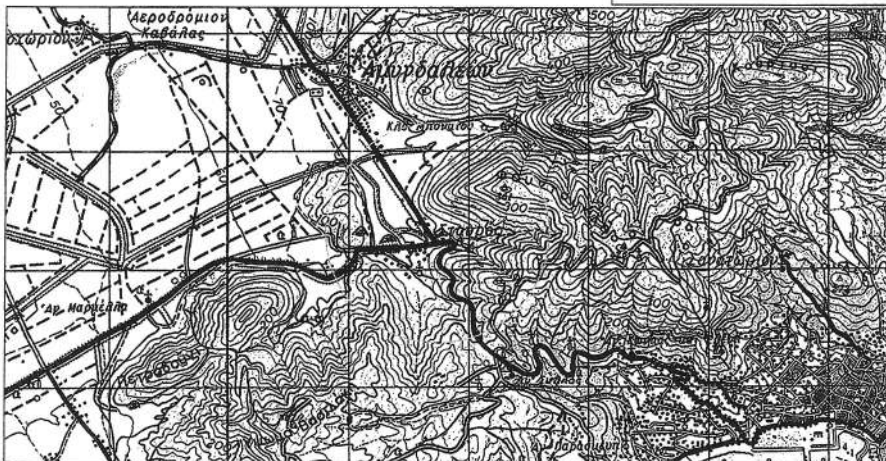


ΕΜΒΑΔΟΝ: 1,2,3,4 = 4.268,81 Τ.Μ.

<p>ΤΜΗΜΑ 1</p> <p>1.X=530907,178 Y=4533307,193 2.X=530905,922 Y=4533306,062 3.X=530898,229 Y=4533317,129</p> <p>ΕΜΒΑΔΟ: 11,30 τ.μ.</p>
<p>ΤΜΗΜΑ 2</p> <p>4.X=531072,684 Y=4533204,734 5.X=531055,670 Y=4533191,535 6.X=531055,268 Y=4533191,089 7.X=531024,450 Y=4533156,870 8.X=530991,295 Y=4533183,246 9.X=530982,140 Y=4533196,415 10.X=531025,099 Y=4533216,374 11.X=531038,269 Y=4533231,915</p> <p>ΕΜΒΑΔΟ: 3.146,29 τ.μ.</p>
<p>ΤΜΗΜΑ 3</p> <p>12.X=531051,279 Y=4533135,595 13.X=531041,182 Y=4533140,733 14.X=531049,080 Y=4533143,287</p> <p>ΕΜΒΑΔΟ: 33,18 τ.μ.</p>
<p>ΤΜΗΜΑ 4</p> <p>15.X=531153,786 Y=4533083,448 16.X=531077,481 Y=4533122,263 17.X=531080,810 Y=4533124,542 18.X=531087,825 Y=4533127,194 19.X=531091,658 Y=4533128,643 20.X=531107,665 Y=4533127,055 21.X=531122,501 Y=4533121,477 22.X=531151,605 Y=4533089,065</p> <p>ΕΜΒΑΔΟ: 1.078,04 τ.μ.</p>

Το παρόν αποτελεί αναπόσπαστο μέρος της υπ' αριθ. 3933/5.6.2020 απόφασης του Συντονιστή Αποκεντρωμένης Διοίκησης Μακεδονίας Θράκης

ΧΑΡΤΗΣ ΠΡΟΣΑΝΑΤΟΛΙΣΜΟΥ
 ΚΛΙΜΑΚΑ 1:5.000



ΕΘΝΙΚΟ ΤΥΠΟΓΡΑΦΕΙΟ
 Για τεχνικούς λόγους στο σχεδιάγραμμα, από το ηλεκτρονικό αρχείο, έγινε σμίκρυνση κατά ποσοστό **79%**

<p>Δρ. ΠΑΝΩΝΗΣ ΣΑΒΒΑΣ</p>	<p>ΙΩΑΝΝΗΣ ΚΑΠΕΤΑΝΓΙΑΝΝΗΣ ΔΑΣΟΛΟΓΟΣ ΜΕ Α' ΒΑΘΜΟ</p>	<p>ΖΩΗ ΓΕΩΡΓΟΥΣΗ ΔΑΣΟΛΟΓΟΣ ΜΕ Α' ΒΑΘΜΟ</p>	<p>ΚΑΒΑΛΑ 13/12/2020</p> <p>Η ΣΥΝΤΑΚΤΡΙΑ</p> <p>ΕΙΡΗΝΗ ΚΟΥΝΤΑΡΑ ΔΑΣΟΛΟΓΟΣ ΜΕ Α' ΒΑΘΜΟ</p>
---------------------------	--	---	--

Η απόφαση αυτή να δημοσιευθεί στην Εφημερίδα της Κυβερνήσεως.

Θεσσαλονίκη, 5 Ιουνίου 2020

Ο Συντονιστής Αποκεντρωμένης Διοίκησης

ΙΩΑΝΝΗΣ ΣΑΒΒΑΣ

Αριθμ. 7934

(3)

Μερική ανάκληση της υπ' αρ. 4967/2-9-2003 απόφασης του Διευθυντή Δασών Περιφέρειας Ανατολικής Μακεδονίας - Θράκης κήρυξης αναδασωτέας (Δ' 1002), για εκτάσεις εμβαδού 8.123,45 τ.μ., στη θέση «Λεύκη» της Τοπικής Κοινότητας Ν. Καρβάλης του Δήμου Καβάλας της ΠΕ Καβάλας.

Ο ΣΥΝΤΟΝΙΣΤΗΣ ΑΠΟΚΕΝΤΡΩΜΕΝΗΣ ΔΙΟΙΚΗΣΗΣ ΜΑΚΕΔΟΝΙΑΣ - ΘΡΑΚΗΣ

Έχοντας υπόψη:

1. Την παρ. 1 του άρθρου 24 και παρ. 3 του άρθρου 117 του Συντάγματος.

2. Το άρθρο 44 του ν. 998/1979, (Α' 289).

3. Την παρ. 9 του άρθρου 17 του ν. 3889/2010 (Α' 182), όπως προστέθηκε με την παρ. 3 του άρθρου δεύτερου του ν. 4462/2017 (Α' 39).

4. Τα άρθρα 6 και 280 του ν. 3852/2010 «Περί Νέας Αρχιτεκτονικής της Αυτοδιοίκησης και της Αποκεντρωμένης Διοίκησης- Πρόγραμμα Καλλικράτης» (Α' 87).

5. Τον ν. 3861/2010 «Ενίσχυση της διαφάνειας με την υποχρεωτική ανάρτηση νόμων και πράξεων των κυβερνητικών, διοικητικών και αυτοδιοικητικών οργάνων στο διαδίκτυο "Πρόγραμμα Διαύγεια" και άλλες διατάξεις» (Α' 112).

6. Τον ν. 4280/2014 «Περιβαλλοντική αναβάθμιση και ιδιωτική πολεοδόμηση-βιώσιμη ανάπτυξη οικισμών Ρυθμίσεις δασικής νομοθεσίας και άλλες διατάξεις» (Α' 159).

7. Το άρθρο 56 του ν. 4257/2014 «Επείγουσες ρυθμίσεις αρμοδιότητας Υπουργείου Εσωτερικών» (Α' 93).

8. Τα άρθρα 28 και 28Α του ν. 4325/2015 «Εκδημοκρατισμός της διοίκησης - Καταπολέμηση Γραφειοκρατία και Ηλεκτρονική Διακυβέρνηση. Αποκατάσταση αδικιών και άλλες διατάξεις» (Α' 47).

9. Την υπ' αρ. 14138/15-5-2017 απόφαση του Υπουργού Εσωτερικών (Υ.Ο.Δ.Δ. 250) για τον διορισμό του Συντονιστή της Αποκεντρωμένης Διοίκησης Μακεδονίας Θράκης.

10. Το π.δ. 142/2010 «Οργανισμός της Αποκεντρωμένης Διοίκησης Μακεδονίας-Θράκης» (Α' 235).

11. Τις υπ' αρ. 153373/441/22-2-2017 (ΑΔΑ: 61ΤΗ 4653Π8-Ω7Θ) και 158577/1580/4-7-2017 (ΑΔΑ: Ψ1Ρ74653 Π8-Ω1Ω) εγκυκλίους του Αναπληρωτή Υπουργού Περιβάλλοντος και Ενέργειας.

12. Την υπ' αρ. 4967/2-9-2003 απόφαση του Διευθυντή Δασών Περιφέρειας Ανατολικής Μακεδονίας Θράκης «Κήρυξη κοινόχρηστης δασικής έκτασης ως αναδασω-

τέας 81,007 στρεμμάτων στην θέση "Λεύκη" Δ.Δ. Νέας Καρβάλης Ν. Καβάλας» (Δ' 1002).

13. Τις υπ' αρ. 13197/17-2-2015, 58255/4-9-2017 και 21638/11-4-2018 διαταγές της Γενικής Διεύθυνσης Δασών και Αγροτικών Υποθέσεων της Αποκεντρωμένης Διοίκησης Μακεδονίας Θράκης.

14. Την υπ' αρ. 21840/30-10-2017 (ΑΔΑ: ΩΓ2ΘΟΡ1Υ-ΞΨ8) απόφαση του Διευθυντή Δασών Καβάλας «Ανάρτηση των δασικών χαρτών του υπολοίπου των Δήμων Καβάλας και Παγγαίου, ήτοι 1) Δ.Κ. Ζυγού, 2) Φιλίππων (Δ.Κ. Κρηνίδων, Τ.Κ. Φιλίππων, Τ.Κ. Λυδίας, Τ.Κ. Πολυστύλου), 3) Δ.Κ. Καρβάλης, 4) Τ.Κ. Αμυγδαλέων, 5) Τ.Κ. Κορυφών, 6) Τ.Κ. Κρουονερίου, 7) Τ.Κ. λιμνιών, 8) Τ.Κ. Παλαιάς Καβάλας, 9) Τ.Κ. Πολυνέρου, 10) Τ.Κ. Χαλκερού, 11) Νικήσιανης (Δ.Κ. Νικήσιανης, Τ.Κ. Γεωργιανής), 12) Τ.Κ. Ακροποτάμου, 13) Τ.Κ. Αμισιανών, 14) Τ.Κ. Αντιφιλίππων, 15) Τ.Κ. Αυλής, 16) Τ.Κ. Δωματίων, 17) Τ.Κ. Ελαιοχωρίου, 18) Τ.Κ. Κηπίων, 19) Τ.Κ. Κοκκινοχώματος, 20) Τ.Κ. Μελισσοκομείου, 21) Τ.Κ. Μεσιάς, 22) Τ.Κ. Μεσορόπης, 23) Τ.Κ. Μουσθένης, 24) Τ.Κ. Μυρτοφύτου, 25) Ορφανού (Τ.Κ. Ορφανίου, Τ.Κ. Γαληψού, Τ.Κ. Κάριανης, Τ.Κ. Οφρυνίου), 26) Τ.Κ. Παλαιοχωρίου, 27) Τ.Κ. Πλατανοτόπου, 28) Τ.Κ. Ποδοχωρίου, 29) Τ.Κ. Σιδηροχωρίου, 30) Τ.Κ. Φωλέας, 31) Τ.Κ. Χρυσοκάστρου της Περιφερειακής Ενότητας Καβάλας και πρόσκληση για υποβολή αντιρρήσεων κατά του περιεχομένου τους.

15. Την υπ' αρ. 5742/13-4-2020 εισήγηση-αναφορά του Δασαρχείου Καβάλας.

16. Την υπ' αρ. 5762/8-5-2020 εισήγηση-αναφορά της Διεύθυνσης Δασών Καβάλας, αποφασίζουμε:

Ανακαλούμε μερικώς, σύμφωνα με τις διατάξεις του άρθρου 44 του ν. 998/1979, την υπ' αρ. 4967/2-9-2003 απόφαση του Διευθυντή Δασών Περιφέρειας Αν. Μακεδονίας Θράκης (Δ' 1002), με την οποία κηρύχθηκε ως αναδασωτέα έκταση, επιφάνεια 81,007 στρεμμάτων, για έκταση συνολικού εμβαδού 8.123,45 τ.μ., στη θέση «Λεύκη» της Τοπικής Κοινότητας Ν. Καρβάλης του Δήμου Καβάλας της Π.Ε. Καβάλας.

Η εν θέματι έκταση, συνολικού εμβαδού, 8.123,45 τ.μ., σύμφωνα με το δασικό χάρτη της Τ.Κ. Ν. Καρβάλης του Δήμου Καβάλας, που αναρτήθηκε με την υπό στοιχείο [14] απόφαση του Διευθυντή Δασών Καβάλας, κατατάχθηκε στην κατηγορία ΑΑ (Άλλης μορφής το έτος 1945-Άλλης μορφής κατά τον πρόσφατο ορθοφωτοχάρτη) (ΚΑΤΗΓΟΡΑΛ DX) και ΑΝ (έκταση κηρυγμένη ως αναδασωτέα) (ΚΑΤΗΓΟΡΑΛ 2) και συνεπώς δεν αποτελούσε ούτε αποτελεί δάσος ή δασική έκταση, σύμφωνα με την φωτοερμηνεία των παλαιότερων και των πρόσφατων αεροφωτογραφιών.

Η αναφερόμενη επιφάνεια αποτελείται από τέσσερα (4) τμήματα:

1. τμήμα εμβαδού 405,44 τ.μ. με Κωδικό Αριθμό DKA 2104400176 και στοιχεία [1,2,...,7,8,1]

2. τμήμα εμβαδού 1.979,24 τ.μ. με Κωδικό Αριθμό DKA 2104400177 και στοιχεία [9,10,...,14,15,9]

3. τμήμα εμβαδού 5.438,06 τ.μ. με Κωδικό Αριθμό DKA 2104400183 και στοιχεία [16,17,...,23,24,16]

4. τμήμα εμβαδού 300,71 τ.μ. με Κωδικό Αριθμό DKA 2104400178 και στοιχεία [24,26,27,28,29,25]

και τις αντίστοιχες συντεταγμένες, όπως αυτές αποτυ-

πώνονται στο επισυναπτόμενο τοπογραφικό διάγραμμα, κλίμακα 1:500, το οποίο περιέχει απόσπασμα προσανατολιστικού χάρτη σε κλίμακα 1:50000.

Κατά της παρούσας απόφασης επιτρέπεται υποβολή αίτησης ακύρωσης στο Τριμελές Διοικητικό Εφετείο Θεσσαλονίκης [άρθρο 47 ν. 3900/2010 (Α' 213)] εντός προθεσμίας εξήντα (60) ημερών, αρχόμενη από την επόμενη της δημοσίευσής της (άρθρο 46 του π.δ. 18/1989).

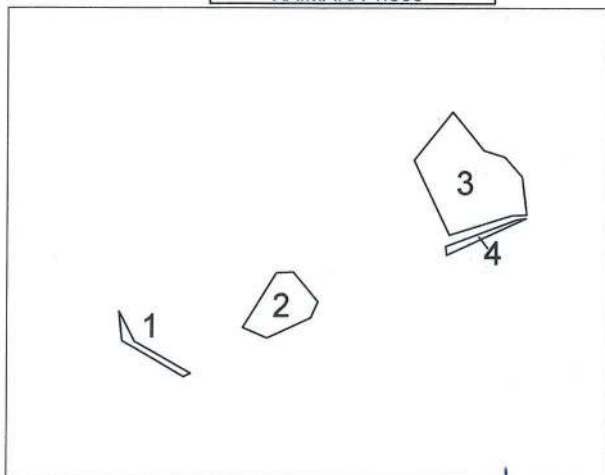
Επίσης, κατά της παρούσας απόφασης επιτρέπεται η υποβολή αίτησης ανάκλησης ή τροποποίησης προς τον οικείο Συντονιστή της Αποκεντρωμένης Διοίκησης Μακεδονίας-Θράκης από οποιονδήποτε έχει έννομο συμφέρον, σύμφωνα με την παρ. 3 του άρθρου 35 του ν. 4280/2014 και την παρ. 4 του άρθρου 44 του ν. 998/1979.

Με την απόφαση αυτή δεν προκαλείται δαπάνη σε βάρος του κρατικού προϋπολογισμού.

ΑΠΟΚΕΝΤΡΩΜΕΝΗ ΔΙΟΙΚΗΣΗ
ΜΑΚΕΔΟΝΙΑΣ-ΘΡΑΚΗΣ
ΓΕΝΙΚΗ Δ/ΝΣΗ ΔΑΣΩΝ ΚΑΙ ΑΓΡΟΤΙΚΩΝ
ΥΠΟΘΕΣΕΩΝ
Δ/ΝΣΗ ΣΥΝΤ/ΣΜΟΥ ΚΑΙ ΕΠΙΘ/ΣΗΣ ΔΑΣΩΝ
Δ/ΝΣΗ ΔΑΣΩΝ Ν. ΚΑΒΑΛΑΣ
ΔΑΣΑΡΧΕΙΟ ΚΑΒΑΛΑΣ

ΜΕΡΙΚΗ ΑΝΑΚΛΗΣΗ ΤΗΣ ΑΡ. 4967/2-9-2003 (ΦΕΚ Δ 1002/29-9-2003)
ΑΠΟΦΑΣΗΣ ΝΟΜΑΡΧΗ ΚΑΒΑΛΑΣ ΓΙΑ ΕΚΤΑΣΗ ΕΜΒΑΔΟΥ
8.123,45 Τ.Μ. ΣΤΗΝ ΘΕΣΗ "ΛΕΥΚΗ" ΤΗΣ Δ.Κ. ΝΕΑΣ ΚΑΒΑΛΗΣ,
ΤΟΥ ΔΗΜΟΥ ΚΑΒΑΛΑΣ, ΤΗΣ Π.Ε. ΚΑΒΑΛΑΣ

ΤΟΠΟΓΡΑΦΙΚΟ ΔΙΑΓΡΑΜΜΑ
ΚΛΙΜΑΚΑ 1:500



Το παρόν αποτελεί αναπόσπαστο μέρος της υπ' αριθ. 7934/5.6.2020 απόφασης του Συντονιστή Αποκεντρωμένης Διοίκησης Μακεδονίας Θράκης

ΧΑΡΤΗΣ ΠΡΟΣΑΝΑΤΟΛΙΣΜΟΥ
ΚΛΙΜΑΚΑ 1:5.000



ΕΜΒΑΔΟΝ: 1,2,3,4 = 8.123,45 Τ.Μ.

<p>ΤΜΗΜΑ 1</p> <p>1.X=542355,941 Y=4536652,757 2.X=542352,620 Y=4536651,216 3.X=542350,996 Y=4536650,462 4.X=542350,000 Y=4536650,000 5.X=542308,207 Y=4536674,181 6.X=542298,856 Y=4536679,591 7.X=542296,417 Y=4536704,216 8.X=542308,964 Y=4536679,153</p> <p>ΕΜΒΑΔΟ: 405,44 τ.μ.</p>
<p>ΤΜΗΜΑ 2</p> <p>9.X=542456,184 Y=4536699,280 10.X=542452,632 Y=4536697,632 11.X=542419,599 Y=4536682,301 12.X=542399,385 Y=4536690,930 13.X=542427,370 Y=4536736,437 14.X=542441,200 Y=4536737,024 15.X=542462,060 Y=4536712,356</p> <p>ΕΜΒΑΔΟ: 1.979,24 τ.μ.</p>
<p>ΤΜΗΜΑ 3</p> <p>16.X=542634,941 Y=4536784,906 17.X=542622,552 Y=4536784,354 18.X=542616,850 Y=4536782,551 19.X=542570,559 Y=4536767,913 20.X=542541,208 Y=4536830,002 21.X=542573,045 Y=4536869,902 22.X=542599,172 Y=4536838,169 23.X=542616,423 Y=4536832,664 24.X=542631,196 Y=4536816,208</p> <p>ΕΜΒΑΔΟ: 5.438,06 τ.μ.</p>
<p>ΤΜΗΜΑ 4</p> <p>25.X=542568,440 Y=4536751,379 26.X=542567,582 Y=4536758,618 27.X=542627,010 Y=4536780,861 28.X=542634,581 Y=4536782,075 29.X=542568,539 Y=4536751,425</p> <p>ΕΜΒΑΔΟ: 300,71 τ.μ.</p>

ΕΘΝΙΚΟ ΤΥΠΟΓΡΑΦΕΙΟ
Για τεχνικούς λόγους στο σχεδιάγραμμα, από το ηλεκτρονικό αρχείο, έγινε σμίκρυνση κατά ποσοστό 79%

<p>ΘΕΣΣΑΛΟΝΙΚΗ 5/6/2020</p> <p>ΑΠΟΚΕΝΤΡΩΜΕΝΗ ΔΙΟΙΚΗΣΗ ΑΝΤΙΟΙΚΗΣΗΣ ΜΑΚΕΔΟΝΙΑΣ-ΘΡΑΚΗΣ</p> <p>Δρ. ΙΩΑΝΝΗΣ ΣΑΒΒΑΣ</p>	<p>ΚΑΒΑΛΑ 8/5/2020</p> <p>ΜΕ ΕΝΤΟΛΗ Σ.Α.Δ.Μ.Θ. Ο ΔΙΕΥΘΥΝΤΗΣ ΔΑΣΩΝ Ν. ΚΑΒΑΛΑΣ</p> <p>ΙΩΑΝΝΗΣ ΚΑΡΕΤΑΝΤΙΑΝΝΗΣ ΔΑΣΟΛΟΓΟΣ ΜΕ Α' ΒΑΘΜΟ</p>	<p>ΚΑΒΑΛΑ 13/1/2020</p> <p>ΜΕ ΕΝΤΟΛΗ Σ.Α.Δ.Μ.Θ. Η ΔΑΣΑΡΧΗΣ ΚΑΒΑΛΑΣ</p> <p>ΖΩΗ ΓΕΩΡΓΟΥΣΗ ΔΑΣΟΛΟΓΟΣ ΜΕ Α' ΒΑΘΜΟ</p>	<p>ΚΑΒΑΛΑ 13/1/2020</p> <p>Η ΣΥΝΤΑΚΤΡΙΑ</p> <p>ΕΙΡΗΝΗ ΓΚΟΥΝΤΑΡΑ ΔΑΣΟΛΟΓΟΣ ΜΕ Α' ΒΑΘΜΟ</p>
---	--	---	---

Η απόφαση αυτή να δημοσιευθεί στην Εφημερίδα της Κυβερνήσεως.

Θεσσαλονίκη, 5 Ιουνίου 2020

Ο Συντονιστής Αποκεντρωμένης Διοίκησης

ΙΩΑΝΝΗΣ ΣΑΒΒΑΣ

Αριθμ. 7935

(4)

Κήρυξη ως αναδασωτέας δημόσιας έκτασης δασικού χαρακτήρα, εμβαδού 11.385 τ.μ., στη θέση «Μπόσχορο» της Τ.Κ. Πλατανότοπου του Δήμου Παγγαίου της Π.Ε. Καβάλας.

Ο ΣΥΝΤΟΝΙΣΤΗΣ ΑΠΟΚΕΝΤΡΩΜΕΝΗΣ ΔΙΟΙΚΗΣΗΣ ΜΑΚΕΔΟΝΙΑΣ - ΘΡΑΚΗΣ

Έχοντας υπόψη:

1. Την παρ.1 του άρθρου 24 και παρ. 3 του άρθρου 117 του Συντάγματος.
2. Την παρ. 1 του άρθρου 38 και τις παρ. 1 και 3 του άρθρου 41 του ν. 998/1979 (Α' 289).
3. Το άρθρο 3, του ν. 998/1979, (Α' 289).
4. Το άρθρο 9 του ν. 3818/2010 (Α' 17).
5. Τα άρθρα 6 και 280 του ν. 3852/2010 «Περί Νέας Αρχιτεκτονικής της Αυτοδιοίκησης και της Αποκεντρωμένης Διοίκησης- Πρόγραμμα Καλλικράτης» (Α' 87).
6. Τον ν. 3861/2010 «Ενίσχυση της διαφάνειας με την υποχρεωτική ανάρτηση νόμων και πράξεων των κυβερνητικών, διοικητικών και αυτοδιοικητικών οργάνων στο διαδίκτυο "Πρόγραμμα Διαύγεια" και άλλες διατάξεις» (Α' 112).
7. Τον ν. 4061/2012 «Διαχείριση και προστασία ακινήτων του Υπουργείου Αγροτικής Ανάπτυξης και Τροφίμων - Ρύθμιση εμπράγματων δικαιωμάτων και λοιπές διατάξεις» (Α' 66).
8. Τον ν. 4280/2014 «Περιβαλλοντική αναβάθμιση και ιδιωτική πολεοδόμηση-βιώσιμη ανάπτυξη οικισμών Ρυθμίσεις δασικής νομοθεσίας και άλλες διατάξεις» (Α' 159).
9. Το άρθρο 56 του ν. 4257/2014«Επείγουσες ρυθμίσεις αρμοδιότητας Υπουργείου Εσωτερικών» (Α' 93).
10. Τα άρθρα 28 και 28Α του ν. 4325/2015 «Εκδημοκρατισμός της διοίκησης - Καταπολέμηση Γραφειοκρατία και Ηλεκτρονική Διακυβέρνηση. Αποκατάσταση αδικιών και άλλες διατάξεις» (Α' 47).
11. Την υπ'αρ. 14138/15-5-2017 απόφαση του Υπουργού Εσωτερικών (Υ.Ο.Δ.Δ. 250) για τον διορισμό του Συντονιστή της Αποκεντρωμένης Διοίκησης Μακεδονίας Θράκης.
12. Το π.δ. 142/2010 με θέμα την ίδρυση και διάρθρωση του Οργανισμού της Αποκεντρωμένης Διοίκησης Μακεδονίας - Θράκης (Α' 235).
13. Τις υπ'αρ. 160417/1180/8-7-1980 και 182447/3049/24-9-1980 διαταγές του Υπουργείου Γεωργίας.
14. Την υπ'αρ. 21638/11-4-2018 διαταγή της Γενικής Διεύθυνσης Δασών της Αποκεντρωμένης Διοίκησης Μακεδονίας Θράκης.

15. Την υπ'αρ. 347/27-2-2020 αναφορά του Δασαρχείου Καβάλας, στην οποία προτείνεται η κήρυξη της έκτασης που αναφέρεται στο θέμα, ως αναδασωτέας, καθώς και την από 9-1-2020 έκθεση αυτοψίας και φωτοερμηνείας που συντάχθηκε από την Αναστασία Μουταφτσή, δασολόγο του Δασαρχείου Καβάλας.

16. Την υπ'αρ. 3903/13-5-2020 εισήγηση της Διεύθυνσης Δασών Καβάλας, αποφασίζουμε:

Κηρύσσουμε ως αναδασωτέα, με σκοπό την προστασία των δασικών εδαφών, του δασικού περιβάλλοντος και την αποκατάσταση της βλάστησης, με φυσική ή τεχνητή αναδάσωση, δημόσια έκταση δασικού χαρακτήρα, εμβαδού 11.385 τ.μ., στη θέση «Μπόσχορο» της Τ.Κ. Πλατανότοπου του Δήμου Παγγαίου της Π.Ε. Καβάλας, της οποίας η βλάστηση καταστράφηκε από παράνομη εκχέρωση και εκσκαφή, κατασκευή εδαφοδεξαμενών απόθεσης αποβλήτων ελαιολιτριβείου, ώστε να αποκλειστεί η χρήση της για κάθε άλλο σκοπό.

Η ανωτέρω επιφάνεια ορίζεται με στοιχεία [1,2,...,18,19,1] και τις αντίστοιχες συντεταγμένες, όπως αυτές εμφανίζονται στο επισυναπτόμενο τοπογραφικό διάγραμμα, κλίμακας 1:2000, το οποίο περιέχει απόσπασμα προσανατολιστικού χάρτη, σε κλίμακα 1:300000, η οποία έφερε προ της καταστροφής δασική βλάστηση αειφύλλων πλατύφυλλων αποτελούμενη κυρίως από πρίνο, σε ποσοστό περίπου 20% και συνεπώς εμπίπτει στην κατηγορία της παρ. 2 του άρθρου 3 του ν. 998/1979. Η πρόταση κήρυξης αυτή, ως αναδασωτέας, ενεργείται σύμφωνα με τα άρθρα 38 και 41 του ν. 998/1979.

Σύμφωνα με τον δασικό χάρτη της Τ.Κ. Πλατανότοπου, που κυρώθηκε με την υπ'αρ. 24178/6-12-2018 (Δ' 542) απόφαση του Συντονιστή Αποκεντρωμένης Διοίκησης Μακεδονίας Θράκης και σύμφωνα με το άρθρο 17 του ν. 3889/2010, η ανωτέρω έκταση κατατάχθηκε στην κατηγορία ΔΔ (δασικής μορφής το έτος 1945-δασικής μορφής κατά τον πρόσφατο ορθοφωτοχάρτη) και έλαβε Κωδικό Αριθμό ΔΚΑ 2105800231.

Η ανωτέρω έκταση, συνορεύει:

Βόρεια: Με δημόσια έκταση δασικού χαρακτήρα (κατηγορία μορφής κάλυψης ΔΔ (σύμφωνα με τον κυρωμένο, βάσει του άρθρου 17 του ν. 3889/2010, δασικό χάρτη της Τ.Κ. Πλατανότοπου του Δήμου Παγγαίου της ΠΕ Καβάλας).

Ανατολικά: Με δημόσια έκταση δασικού χαρακτήρα(κατηγορία μορφής κάλυψης ΔΔ (σύμφωνα με τον κυρωμένο, βάσει του άρθρου 17 του ν. 3889/2010, δασικό χάρτη της Τ.Κ. Πλατανότοπου του Δήμου Παγγαίου της ΠΕ Καβάλας).

Δυτικά: Με δημόσια έκταση δασικού χαρακτήρα(κατηγορία μορφής κάλυψης ΔΔ (σύμφωνα με τον κυρωμένο, βάσει του άρθρου 17 του ν. 3889/2010, δασικό χάρτη της Τ.Κ. Πλατανότοπου του Δήμου Παγγαίου της ΠΕ Καβάλας).

Νότια: Με δημόσια έκταση δασικού χαρακτήρα(κατηγορία μορφής κάλυψης ΔΔ (σύμφωνα με τον κυρωμένο, βάσει του άρθρου 17 του ν. 3889/2010, δασικό χάρτη της Τ.Κ. Πλατανότοπου του Δήμου Παγγαίου της ΠΕ Καβάλας).

Κατά της παρούσας επιτρέπεται η υποβολή αίτησης ακύρωσης στο Τριμελές Διοικητικό Εφετείο Θεσσαλονίκης [άρθρο 47 ν. 3900/2010 (Α' 213)] εντός προθεσμίας εξήντα (60) ημερών, αρχομένη από την επόμενη της δημοσίευσής της (άρθρο 46 του π.δ. 18/1989).

Επίσης, κατά της παρούσας επιτρέπεται η υποβολή αίτησης ανάκλησης ή τροποποίησης, προς τον

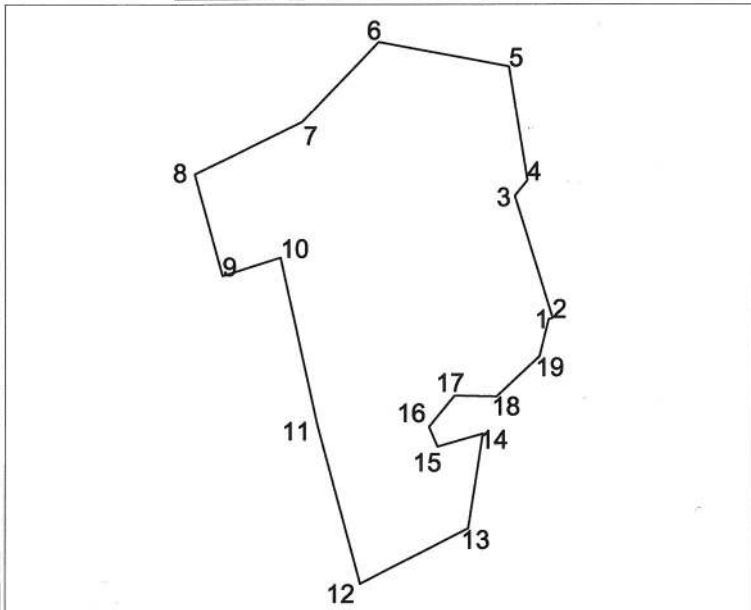
οικείο Συντονιστή της Αποκεντρωμένης Διοίκησης Μακεδονίας-Θράκης από οποιονδήποτε έχει έννομο συμφέρον, σύμφωνα με την παρ. 3 του άρθρου 35 του ν. 4280/2014 και την παρ. 4 του άρθρου 44 του ν. 998/1979.

Με την απόφαση αυτή δεν προκαλείται δαπάνη σε βάρος του κρατικού προϋπολογισμού.

ΑΠΟΚΕΝΤΡΩΜΕΝΗ ΔΙΟΙΚΗΣΗ
ΜΑΚΕΔΟΝΙΑΣ-ΘΡΑΚΗΣ
ΓΕΝΙΚΗ Δ/ΝΣΗ ΔΑΣΩΝ
ΚΑΙ ΑΓΡΟΤΙΚΩΝ ΥΠΟΘΕΣΕΩΝ
Δ/ΝΣΗ ΣΥΝΤ/ΣΜΟΥ ΚΑΙ ΕΠΙΘ/ΣΗΣ ΔΑΣΩΝ
Δ/ΝΣΗ ΔΑΣΩΝ Ν.ΚΑΒΑΛΑΣ
ΔΑΣΑΡΧΕΙΟ ΚΑΒΑΛΑΣ

ΚΗΡΥΞΗ ΑΝΑΔΑΣΩΤΕΑΣ ΔΗΜΟΣΙΑΣ ΕΚΤΑΣΗΣ ΜΕ
ΕΜΒΑΔΟΝ 11.385,00 τ.μ. ΣΤΗ ΘΕΣΗ «ΜΠΙΟΣΧΟΡΟ»
Τ.Κ. ΠΛΑΤΑΝΟΤΟΠΟΥ, ΤΟΥ ΔΗΜΟΥ ΠΑΓΓΑΙΟΥ
Π.Ε. ΚΑΒΑΛΑΣ

ΤΟΠΟΓΡΑΦΙΚΟ ΔΙΑΓΡΑΜΜΑ
ΚΛΙΜΑΚΑ 1: 2.000

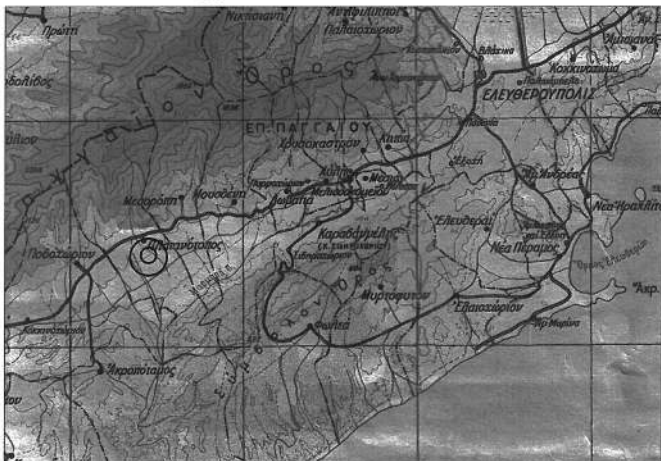


ΣΥΝΤΕΤΑΓΜΕΝΕΣ ΣΕ ΣΥΣΤΗΜΑ ΕΓΣΑ '87

	X	Y
1.	504875,00	4520524,00
2.	504876,26	4520524,39
3.	504864,00	4520564,00
4.	504868,00	4520569,00
5.	504862,00	4520606,00
6.	504820,00	4520614,00
7.	504795,00	4520588,00
8.	504760,00	4520571,00
9.	504769,00	4520538,00
10.	504788,00	4520544,00
11.	504800,00	4520490,00
12.	504814,00	4520438,00
13.	504849,00	4520456,00
14.	504853,62	4520486,80
15.	504839,12	4520482,59
16.	504836,26	4520488,99
17.	504844,62	4520499,20
18.	504858,11	4520498,92
19.	504872,00	4520512,00
1.	504875,00	4520524,00

ΧΑΡΤΗΣ ΠΡΟΣΑΝΑΤΟΛΙΣΜΟΥ
ΚΛΙΜΑΚΑ 1:300000

○ : Θέση επιβίβασης



ΕΜΒΑΔΟΝ = 11.385,00 τ.μ.

Το παρόν αποτελεί αναπόσπαστο μέρος της
υπ' αριθ. 7935/5.6.2020
απόφασης Δ/νσης Δασών Ν. Καβάλας

ΕΘΝΙΚΟ ΤΥΠΟΓΡΑΦΕΙΟ
Για τεχνικούς λόγους στο σχεδιάγραμμα,
από το ηλεκτρονικό αρχείο, έγινε
σμίκρυνση κατά ποσοστό **81%**

ΘΕΣΣΑΛΟΝΙΚΗ 5/6/2020
Δρ. ΙΩΑΝΝΗΣ ΣΑΒΒΑΣ

ΚΑΒΑΛΑ 3/5/2020
ΙΩΑΝΝΗΣ ΚΑΡΕΤΑΜΠΙΑΝΝΗΣ
ΔΑΣΟΛΟΓΟΣ ΜΕ Α' ΒΑΘΜΟ

ΚΑΒΑΛΑ 27/2/2020
ΖΩΗ ΓΕΩΡΓΟΥΣΗ
ΔΑΣΟΛΟΓΟΣ ΜΕ Α' ΒΑΘΜΟ

ΚΑΒΑΛΑ 27/2/2020
Η ΣΥΝΤΑΚΤΡΙΑ
ΑΝΑΣΤΑΣΙΑ ΜΟΥΤΑΦΤΗ
ΔΑΣΟΛΟΓΟΣ ΜΕ Α' ΒΑΘΜΟ

Η απόφαση αυτή να δημοσιευθεί στην Εφημερίδα της Κυβερνήσεως.

Θεσσαλονίκη, 5 Ιουνίου 2020

Ο Συντονιστής Αποκεντρωμένης Διοίκησης

ΙΩΑΝΝΗΣ ΣΑΒΒΑΣ



ΕΘΝΙΚΟ ΤΥΠΟΓΡΑΦΕΙΟ

Το Εθνικό Τυπογραφείο αποτελεί δημόσια υπηρεσία υπαγόμενη στην Προεδρία της Κυβέρνησης και έχει την ευθύνη τόσο για τη σύνταξη, διαχείριση, εκτύπωση και κυκλοφορία των Φύλλων της Εφημερίδας της Κυβερνήσεως (ΦΕΚ), όσο και για την κάλυψη των εκτυπωτικών - εκδοτικών αναγκών του δημοσίου και του ευρύτερου δημόσιου τομέα (ν. 3469/2006/Α' 131 και π.δ. 29/2018/Α' 58).

1. ΦΥΛΛΟ ΤΗΣ ΕΦΗΜΕΡΙΔΑΣ ΤΗΣ ΚΥΒΕΡΝΗΣΕΩΣ (ΦΕΚ)

- Τα **ΦΕΚ σε ηλεκτρονική μορφή** διατίθενται δωρεάν στο **www.et.gr**, την επίσημη ιστοσελίδα του Εθνικού Τυπογραφείου. Όσα ΦΕΚ δεν έχουν ψηφιοποιηθεί και καταχωριστεί στην ανωτέρω ιστοσελίδα, ψηφιοποιούνται και αποστέλλονται επίσης δωρεάν με την υποβολή αίτησης, για την οποία αρκεί η συμπλήρωση των αναγκαίων στοιχείων σε ειδική φόρμα στον ιστότοπο **www.et.gr**.
- Τα **ΦΕΚ σε έντυπη μορφή** διατίθενται σε μεμονωμένα φύλλα είτε απευθείας από το Τμήμα Πωλήσεων και Συνδρομητών, είτε ταχυδρομικά με την αποστολή αιτήματος παραγγελίας μέσω των ΚΕΠ, είτε με ετήσια συνδρομή μέσω του Τμήματος Πωλήσεων και Συνδρομητών. Το κόστος ενός ασπρόμαυρου ΦΕΚ από 1 έως 16 σελίδες είναι 1,00 €, αλλά για κάθε επιπλέον οκτασέλιδο (ή μέρος αυτού) προσαυξάνεται κατά 0,20 €. Το κόστος ενός έγχρωμου ΦΕΚ από 1 έως 16 σελίδες είναι 1,50 €, αλλά για κάθε επιπλέον οκτασέλιδο (ή μέρος αυτού) προσαυξάνεται κατά 0,30 €. Το τεύχος Α.Σ.Ε.Π. διατίθεται δωρεάν.

• Τρόποι αποστολής κειμένων προς δημοσίευση:

- A. Τα κείμενα προς δημοσίευση στο ΦΕΚ, από τις υπηρεσίες και τους φορείς του δημοσίου, αποστέλλονται ηλεκτρονικά στη διεύθυνση **webmaster.et@et.gr** με χρήση προηγμένης ψηφιακής υπογραφής και χρονοσήμανσης.
- B. Κατ' εξαίρεση, όσοι πολίτες δεν διαθέτουν προηγμένη ψηφιακή υπογραφή μπορούν είτε να αποστέλλουν ταχυδρομικά, είτε να καταθέτουν με εκπρόσωπό τους κείμενα προς δημοσίευση εκτυπωμένα σε χαρτί στο Τμήμα Παραλαβής και Καταχώρισης Δημοσιευμάτων.

- Πληροφορίες, σχετικά με την αποστολή/κατάθεση εγγράφων προς δημοσίευση, την ημερήσια κυκλοφορία των Φ.Ε.Κ., με την πώληση των τευχών και με τους ισχύοντες τιμοκαταλόγους για όλες τις υπηρεσίες μας, περιλαμβάνονται στον ιστότοπο (**www.et.gr**). Επίσης μέσω του ιστότοπου δίδονται πληροφορίες σχετικά με την πορεία δημοσίευσης των εγγράφων, με βάση τον Κωδικό Αριθμό Δημοσιεύματος (ΚΑΔ). Πρόκειται για τον αριθμό που εκδίδει το Εθνικό Τυπογραφείο για όλα τα κείμενα που πληρούν τις προϋποθέσεις δημοσίευσης.

2. ΕΚΤΥΠΩΤΙΚΕΣ - ΕΚΔΟΤΙΚΕΣ ΑΝΑΓΚΕΣ ΤΟΥ ΔΗΜΟΣΙΟΥ

Το Εθνικό Τυπογραφείο ανταποκρινόμενο σε αιτήματα υπηρεσιών και φορέων του δημοσίου αναλαμβάνει να σχεδιάσει και να εκτυπώσει έντυπα, φυλλάδια, βιβλία, αφίσες, μπλοκ, μηχανογραφικά έντυπα, φακέλους για κάθε χρήση, κ.ά.

Επίσης σχεδιάζει ψηφιακές εκδόσεις, λογότυπα και παράγει οπτικοακουστικό υλικό.

Ταχυδρομική Διεύθυνση: Καποδιστρίου 34, τ.κ. 10432, Αθήνα

ΤΗΛΕΦΩΝΙΚΟ ΚΕΝΤΡΟ: 210 5279000 - fax: 210 5279054

ΕΞΥΠΗΡΕΤΗΣΗ ΚΟΙΝΟΥ

Πωλήσεις - Συνδρομές: (Ισόγειο, τηλ. 210 5279178 - 180)

Πληροφορίες: (Ισόγειο, Γρ. 3 και τηλεφ. κέντρο 210 5279000)

Παραλαβή Δημ. Ύλης: (Ισόγειο, τηλ. 210 5279167, 210 5279139)

Ωράριο για το κοινό: Δευτέρα ως Παρασκευή: 8:00 - 13:30

Ιστότοπος: **www.et.gr**

Πληροφορίες σχετικά με την λειτουργία του ιστότοπου: **helpdesk.et@et.gr**

Αποστολή ψηφιακά υπογεγραμμένων εγγράφων προς δημοσίευση στο ΦΕΚ: **webmaster.et@et.gr**

Πληροφορίες για γενικό πρωτόκολλο και αλληλογραφία: **grammateia@et.gr**

Πείτε μας τη γνώμη σας,

για να βελτιώσουμε τις υπηρεσίες μας, συμπληρώνοντας την ειδική φόρμα στον ιστότοπό μας.

