



# ΕΦΗΜΕΡΙΔΑ ΤΗΣ ΚΥΒΕΡΝΗΣΕΩΣ ΤΗΣ ΕΛΛΗΝΙΚΗΣ ΔΗΜΟΚΡΑΤΙΑΣ

17 Ιουλίου 2020

ΤΕΥΧΟΣ ΤΕΤΑΡΤΟ

Αρ. Φύλλου 383

## ΑΠΟΦΑΣΕΙΣ

Αριθμ. 23886

**Επικύρωση έκθεσης και διαγράμματος για τον επανακαθορισμό της οριογραμμής αιγιαλού και της οριογραμμής παραλίας στην παραλιακή περιοχή «Μαμούνια» Νήσου Αστυπάλαιας, Νομού Δωδεκανήσου.**

Ο ΣΥΝΤΟΝΙΣΤΗΣ  
ΑΠΟΚΕΝΤΡΩΜΕΝΗΣ ΔΙΟΙΚΗΣΗΣ ΑΙΓΑΙΟΥ

Έχοντας υπόψη:

1. Τις διατάξεις:

• των άρθρων 3, 4, 5, 7 και 7Α του ν. 2971/2001 «Αιγιαλός, παραλία και άλλες διατάξεις» (Α' 285), όπως τροποποιήθηκε και ισχύει.

• Του άρθρου 46 παρ. 21 του ν. 3220/2004 «Μέτρα αναπτυξιακής και κοινωνικής πολιτικής - αντικειμενοποίηση του φορολογικού ελέγχου και άλλες διατάξεις» (Α' 15).

• Των άρθρων 6, 280 και 283 παρ. 4 του ν. 3852/2010 «Νέα Αρχιτεκτονική της Αυτοδιοίκησης και της Αποκεντρωμένης Διοίκησης-Πρόγραμμα Καλλικράτης» (Α' 87), όπως ισχύει.

• Των άρθρων 28 και 28Α του ν. 4325/2015 «Εκδημοκρατισμός της Διοίκησης-Καταπολέμηση Γραφειοκρατίας και Ηλεκτρονική Διακυβέρνηση αδικιών και άλλες διατάξεις» (Α' 47).

• Του π.δ. 143/2010 «Οργανισμός της Αποκεντρωμένης Διοίκησης Αιγαίου» (Α' 236).

2. Την υπ' αρ. 78161/31-12-2018 απόφαση του Υπουργού Εσωτερικών, με την οποία ο Πολύκαρπος Πολυχρονάκης, Αν. Προϊστάμενος της Γενικής Διεύθυνσης Χωροταξικής και Περιβαλλοντικής Πολιτικής, ορίζεται να ασκεί καθήκοντα Συντονιστή Α.Δ. Αιγαίου (Υ.Ο.Δ.Δ. 783).

3. Την υπ' αρ. 10633649/790/Α00006/03-08-2004 απόφαση του Υπουργού Οικονομίας και Οικονομικών «Καταγραφή-Διοικητική κωδικοποίηση των αρμοδιοτήτων σε θέματα Υπηρεσιών του Υπουργείου Οικονομίας και Οικονομικών που περιέρχονται στους Γενικούς Γραμματείς Περιφερειών».

4. Την υπ' αρ. 16785/19-03-2018 απόφαση του Συντονιστή Αποκεντρωμένης Διοίκησης Αιγαίου με θέμα: «Ανασυγκρότηση Επιτροπής Καθορισμού Αιγιαλού και Παραλίας, Παλαιού Αιγιαλού καθώς και της Όχθης,

Παλαιάς Όχθης και Παρόχθιας Ζώνης (άρθρο 100 του π.δ. 284/1988, άρθρα 3 και 31 του ν. 2971/2001, Α' 285) στο Νομό Δωδεκανήσου».

5. Την υπ' αρ. 1030067/296/Α006/7-04-2004 εγκύκλιο της Διεύθυνσης Οργάνωσης του Υπουργείου Οικονομίας και Οικονομικών.

6. Το υπ' αρ. Δ6Α1022671/ΕΞ2011/10-02-2011 έγγραφο της Γενικής Γραμματείας Φορολογικών και Τελωνειακών Θεμάτων του Υπουργείου Οικονομικών περί «Αρμοδιότητας Υπογραφής».

7. Το υπ' αρ. Δ10Β/6891ΕΞ2014/27-08-2014 (ΠΟΛ.1196) έγγραφο της Διεύθυνσης Δημόσιας Περιουσίας της Γενικής Γραμματείας Δημόσιας Περιουσίας του Υπουργείου Οικονομικών, με το οποίο παρέχονται διευκρινήσεις επί των διατάξεων του άρθρου 11 του ν. 4281/2014.

8. Τα υπ' αρ. ΔΔΠ Β0015497/21-09-2018, ΔΔΠ Β0021996/21-12-2018 (Ο.Ε.), 89216/09-08-2019 και 22859/25-02-2020 έγγραφα του Υπουργείου Οικονομικών.

9. Την από 01-10-2018 έκθεση της, κατά το άρθρο 3 του ν. 2971/2001, αρμόδιας Επιτροπής καθορισμού ορίων αιγιαλού και παραλίας για τον επανακαθορισμό της οριογραμμής αιγιαλού και της οριογραμμής παραλίας στην παραλιακή περιοχή «Μαμούνια» Νήσου Αστυπάλαιας, Νομού Δωδεκανήσου.

10. Το τοπογραφικό-υψομετρικό και κτηματογραφικό διάγραμμα, αποτελούμενο από μία πινακίδα κλίμακας 1/500, το οποίο συντάχθηκε τον Ιούνιο του 2018 από το Νικόλαο Κ. Κομηνέα, Πολιτικό Μηχανικό, ελέγχθηκε ως προς την ορθότητα της αποτύπωσης από τον Ιωάννη Χειράκη, Αγρονόμο και Τοπογράφο Μηχανικό ΠΕ της Κτηματικής Υπηρεσίας Δωδεκανήσων Α' στις 18-07-2018 και θεωρήθηκε την ίδια ημερομηνία από τον Παναγιώτη Τριανταφύλλα, Πολιτικό Μηχανικό ΠΕ, Προϊστάμενο της ίδιας Υπηρεσίας.

11. Το υπ' αρ. 76216/04-09-2019 έγγραφο της Κτηματικής Υπηρεσίας Δωδεκανήσων Α' το οποίο παρελήφθη από την υπηρεσία μας και έλαβε Α.Π.: 50817/18-09-2019.

12. Το υπ' αρ. 56435/11-10-2019 έγγραφο, με το οποίο ζητούνται συμπληρωματικά στοιχεία.

13. Το από 04-10-2020 μήνυμα ηλεκτρονικού ταχυδρομείου της υπηρεσίας.

14. Το από 12-05-2020 μήνυμα ηλεκτρονικού ταχυδρομείου της Κτηματικής Υπηρεσίας Δωδεκανήσων Α',

με το οποίο περιήλθαν στην υπηρεσία μας τα ψηφιακά αρχεία της υπόθεσης.

15. Το από 13-05-2020 μήνυμα ηλεκτρονικού ταχυδρομείου της υπηρεσίας.

16. Το υπ' αρ. 33708/18-05-2020 έγγραφο της Κτηματικής Υπηρεσίας Δωδεκανήσων Α' το οποίο παρελήφθη από την υπηρεσία και έλαβε Α.Π.: 22617/09-06-2020, αποφασίζουμε:

Επικυρώνουμε την από 01-10-2018 έκθεση της, κατά το άρθρο 3 του ν. 2971/2001, αρμόδιας Επιτροπής καθορισμού ορίων αιγιαλού και παραλίας για τον επανακαθορισμό της οριογραμμής αιγιαλού και της οριογραμμής παραλίας στην παραλιακή περιοχή «Μαμούνια» Νήσου Αστυπάλαιας, Νομού Δωδεκανήσου και το τοπογραφικό-υψομετρικό και κτηματογραφικό διάγραμμα αποτελούμενο από μία πινακίδα κλίμακας 1/500, το οποίο συντάχθηκε τον Ιούνιο του 2018 από τον Νικόλαο Κ. Κομηνέα, Πολιτικό Μηχανικό, ελέγχθηκε ως προς την ορθότητα της αποτύπωσης από τον Ιωάννη Χειράκη, Αγρονόμο και Τοπογράφο Μηχανικό ΠΕ της Κτηματικής Υπηρεσίας Δωδεκανήσων Α' στις 18-07-2018 και θεωρήθηκε την ίδια ημερομηνία από τον Παναγιώτη Τριανταφύλλα, Πολιτικό Μηχανικό ΠΕ, Προϊστάμενο της ίδιας Υπηρεσίας.

Επί του ανωτέρω τοπογραφικού διαγράμματος η Επιτροπή επανακαθορίζει:

α) την οριογραμμή του αιγιαλού με ερυθρά, συνεχή, πολυγωνική γραμμή και στοιχεία κορυφών (Α1, Α2, Α3, ..., Α40, Α41, Α42) και

β) την οριογραμμή της παραλίας με κίτρινη, μη συνεχή, πολυγωνική γραμμή και στοιχεία κορυφών (Π1, Π2, Π3, ..., Π12, Π13, Π14).

Η επανακαθορισθείσα και χαραχθείσα επί του προαναφερόμενου τοπογραφικού-υψομετρικού και κτηματογραφικού διαγράμματος οριογραμμή αιγιαλού αποτελεί το όριο του μεγίστου πλην συνήθους χειμέριου κύματος, προσαυξημένο κατά δώδεκα μέτρα, σύμφωνα με τις διατάξεις του άρθρου 3 του κ.δ. 132/1929 που διατηρήθηκε σε ισχύ με το άρθρο 8 του ν. 510/1947 σε συνδυασμό με τις διατάξεις του άρθρου 26 του ν. 2971/2001.

Εντός του κοινόχρηστου χώρου αιγιαλού του Δημοσίου δεν υφίστανται παράνομα κατασκευάσματα και έργα εκτός μιας συρματοπερίφραξης.

Οριογραμμή παραλίας χαράχθηκε σύμφωνα με τις διατάξεις του άρθρου 3 του κ.δ. 132/1929, δεδομένου ότι η οριογραμμή του αιγιαλού δεν τέμνει τα προς τη θάλασσα όρια των φερόμενων ιδιοκτησιών.

Ο επανακαθορισμός των ορίων αιγιαλού και της παραλίας στη θέση αυτή γίνεται προς εξυπηρέτηση των σκοπών που τάσσονται από τις διατάξεις του ν. 2971/2001 «Αιγιαλός, παραλία και άλλες διατάξεις», όπως ισχύει.

Η παρούσα απόφαση με την έκθεση της Επιτροπής και το τοπογραφικό διάγραμμα μετά τη δημοσίευσή τους στην Εφημερίδα της Κυβερνήσεως θα αναρτηθούν στην ιστοσελίδα του Υπουργείου Οικονομικών, με ευθύνη των αρμόδιων υπηρεσιών του, στην ηλεκτρονική διεύθυνση: <https://www1.gsis.gr/gsp/dhpe/publicgis/faces/home eShore>, σύμφωνα με την παρ. 3 του άρθρου 4 του ν. 2971/2001 όπως ισχύει.

ΕΚΘΕΣΗ ΕΠΙΤΡΟΠΗΣ  
ΕΠΑΝΑΚΑΘΟΡΙΣΜΟΥ ΤΩΝ ΟΡΙΩΝ  
ΤΟΥ ΑΙΓΙΑΛΟΥ ΚΑΙ ΠΑΡΑΛΙΑΣ  
(Άρθρο 3 και Άρθρο 9 του ν. 2971 Φ.Ε.Κ.  
Α' 285/19.12.2001)

Για τον επανακαθορισμό των ορίων του αιγιαλού και της παραλίας που γίνεται στην παραλιακή περιοχή «Μαμούνια», του Δήμου Αστυπάλαιας, της Νήσου Αστυπάλαιας, του Νομού Δωδεκανήσου.

Στη Ρόδο σήμερα την 01-10-2018, οι υπογεγραμμένοι:

1. Παναγιώτης Τριανταφύλλας, Πολιτικός Μηχανικός ΠΕ/Α, Προϊστάμενος της Κτηματικής Υπηρεσίας Δωδεκανήσων Α, ως πρόεδρος.

2. Ιωάννης Χειράκης, Αγρονόμος και Τοπογράφος Μηχανικός ΠΕ/Α, υπάλληλος της Κτηματικής Υπηρεσίας Δωδεκανήσων Α, ως μέλος.

3. Γεώργιος Καλαϊτζής, Αρχικελευστής Λ. Σ., Λιμενοσταθμάρχης Λιμενικού Σταθμού Αστυπάλαιας, ως μέλος.

4. Ευαγγελία Μανωλά, Αρχιτέκτων Μηχανικός, Προϊσταμένη του Τμήματος Περιβάλλοντος και Χωρικού Σχεδιασμού Νοτίου Αιγαίου της Αποκεντρωμένης Διοίκησης Αιγαίου, ως μέλος.

5. Δέσποινα Λογιωτάτου, Αρχιτέκτων Μηχανικός, Προϊσταμένη της Υ.ΔΟΜ. του Δήμου Καλυμνίων, ως μέλος.

Χρέη γραμματέα στην επιτροπή η Φαρμακίδη Ζωή, ΠΕ/Β' Εφοριακός, υπάλληλος της Κτηματικής Υπηρεσίας Δωδεκανήσων Α'.

Οι ανωτέρω αποτελούν την επιτροπή καθορισμού των ορίων του αιγιαλού και της παραλίας η οποία συγκροτήθηκε κατόπιν της υπ' αρ. 81031/18-09-2018 πρόσκλησης του Προϊσταμένου της Κτηματικής Υπηρεσίας Δωδεκανήσων Α', όπως αυτή καθορίστηκε με την υπ' αρ. 16785/19-03-2018 απόφαση του Γενικού Γραμματέα της Αποκεντρωμένης Διοίκησης Αιγαίου, με την οποία καθορίστηκαν τα μέλη της εν λόγω επιτροπής στο Νομό Δωδεκανήσου δυνάμει του άρθρου 3 του ν. 2971 (Α' 285/19-12-2001): (Ο Λιμενοσταθμάρχης Αστυπάλαιας, Γεώργιος Καλαϊτζής καθώς και η Προϊσταμένη της Υ.ΔΟΜ. του Δήμου Καλυμνίων, Δέσποινα Λογιωτάτου αν και εκλήθησαν νομίμως με την υπ' αρ. 81031/18-09-2018 έγγραφη πρόσκληση της Κτηματικής Υπηρεσίας Δωδεκανήσων Α' ως μέλη της ως άνω επιτροπής, δεν παρέστησαν ούτε αντικαταστάθηκαν από νόμιμο αναπληρωτή του στην ως άνω συνεδρίαση και ως εκ τούτου το παρόν πρακτικό δεν συνυπογράφεται από αυτόν.

Λαμβάνοντας υπόψη

1. Την υπ' αρ. εισ. 61305/10-07-2018 αίτηση των Κωνσταντίνου Μαρκόπουλου και Σπυριδούλας Μαρκοπούλου, περί επανακαθορισμού των ορίων του αιγιαλού και της παραλίας στην παραλιακή περιοχή «Μαμούνια» του Δήμου Αστυπάλαιας, της Νήσου Αστυπάλαιας, του Νομού Δωδεκανήσου.

2. Το τοπογραφικό - υψομετρικό και κτηματογραφικό διάγραμμα, το οποίο συντάχθηκε, βάσει των διατάξεων του ίδιου ως άνω νόμου και των τεχνικών προδιαγραφών του π.δ. 696/1974, με ημερομηνία σύνταξης Ιούνιος του 2018, από τον Νικόλαο Κ. Κομηνέα, Διπλωματούχο Πολιτικό Μηχανικό, αποτελούμενο από μία πινακίδα, κλίμακας 1/500. Το τοπογραφικό αυτό ελέγχθηκε ως προς την ορθότητα της αποτύπωσης στις 18-07-2018 από τον Ιωάννη Χειράκη, Αγρονόμο και Τοπογράφο Μηχανικό ΠΕ/Α, τεχνικό

υπάλληλο της Κτηματικής Υπηρεσίας Δωδεκανήσων Α και θεωρήθηκε επίσης στις 18-07-2018, από τον Παναγιώτη Τριανταφύλλα, Πολιτικό Μηχανικό ΠΕ/Α, Προϊστάμενο της Κτηματικής Υπηρεσίας Δωδεκανήσων

Α. Η χρήση του τοπογραφικού υποβάθρου ως κατάλληλου υπόβαθρου χάραξης ορίων Αιγιαλού έναντι του ορθοφωτοχάρτη όπως ορίζεται στο αρ. 11 του ν. 4281/2014, προκρίνεται από την παρούσα επιτροπή δεδομένου ότι επί υποβάθρου ορθοφωτοχάρτη η ακρίβεια εφαρμογής των περιγραμμάτων - ορίων των ατομικών διαγραμμάτων των κτηματολογικών μερίδων στην υφιστάμενη κατάσταση, προκαλεί μεγάλη ασάφεια αφού ένας τέτοιος χάρτης δεν απεικονίζει τοποσταθερά στοιχεία (ξερολιθιές, συρματοπλέγματα, βασταούς κ.λπ.) με την απαιτούμενη λεπτομέρεια. Η θέση των ορίων αυτών έχει άμεση σχέση με το σχήμα - το μέγεθος και τα όρια του κοινοχρήστου χώρου, σύμφωνα με το άρθρο 3 του κ.δ. 132/29 περί «Κτηματολογικού Κανονισμού Δωδεκανήσου» οι διατάξεις του οποίου κατ' ισχύουν των λοιπών διατάξεων του ν. 2971/2001 όπως ρητά αναφέρεται στο άρθρο 26 του ίδιου.

3. Τη μη χάραξη εκατέρωθεν της παρούσας υπόθεσης άλλης χαραγμένης οριογραμμής Αιγιαλού.

4. Τον έλεγχο του αρχείου της Κτηματικής Υπηρεσίας Δωδεκανήσων Α σύμφωνα με το οποίο η εν λόγω θέση δεν εμπίπτει στο πεδίο εφαρμογής του άρθρου 17 του ν. 2971/2001.

5. Τις διατάξεις του ν. 2971/2001 «Αιγιαλός, παραλία και άλλες διατάξεις» όπως αυτός ισχύει και τον ν. 1337/1983 καθώς και την προς αυτόν Δικαστηριακή και Διοικητική Νομολογία.

6. Την από την επιτόπια μετάβαση σχηματισθείσα αντίληψη περί του πλάτους της βρεχόμενης ζώνης της ξηράς καθώς και τα στοιχεία καθορισμού αιγιαλού και παραλίας που προβλέπονται στο άρθρο 9 του ν. 2971/2001 και στην υπ' αρ. 1089532π.ε./8205π.ε./Β0010/20-04-2005 κοινή υπουργική απόφαση των Υπουργών Οικονομίας και Οικονομικών και Περιβάλλοντος, Χωροταξίας και Δημοσίων Έργων (Δ' 595) και ειδικότερα:

Α. Τη γεωμορφολογία του εδάφους για την οποία αναλυτικά αναφέρεται ότι:

(1). Η μορφολογία της ακτής η οποία συνίσταται μακροσκοπικά από απότομα βραχώδη πρηνή και μικρά τμήματα χαλικώδους ή αμμώδους παραλίας όπως εξάλλου διαπιστώνεται και στα σχετικά τοπογραφικά.

(2). Η ακτή και εν γένει το παραλιακό μέτωπο διαμορφώνεται γενικά από αδόμητη έκταση. Η περιοχή αυτή γενικά ευρίσκεται εκτός σχεδίου πόλεως και εκτός ορίων οικισμού.

(3). Το φυσικό όριο βλάστησης όπως αυτό αποτυπώνεται επί των τοπογραφικών διαγραμμάτων δια πολυγωνικής γραμμής.

Β. Το γεγονός ότι στην περιοχή δεν εντοπίστηκαν παράκτιοι φυσικοί πόροι. Με την έννοια φυσικοί πόροι νοείται το σύνολο των πρώτων υλών που προέρχονται από τη φύση, δηλαδή από το έδαφος, τα δάση, τα ύδατα, και αξιοποιούνται βιομηχανικούς.

Γ. Τα πορίσματα από την εκτίμηση των μετεωρολογικών στοιχείων της περιοχής, ήτοι το γεγονός ότι στην περιοχή οι άνεμοι που επικρατούν στην περιοχή είναι κυρίως βόρειοι - βορειοδυτικοί και νότιοι - νοτιοδυτικοί.

Η συνήθης έντασή τους γενικά δεν είναι μεγάλη και πλησιάζει τα 5-6 Β.

Δ. Τη μορφολογία του πυθμένα, ο οποίος μακροσκοπικά και χωρίς να γίνεται χρήση άλλων στοιχείων, φαίνεται να έχει μεγάλη κλίση και μεγάλο βάθος καθώς και το ότι σε περιοχές με μικρά βάθη και μικρές κλίσεις του βυθού, όπου η θραύση του κύματος και η εκτόνωση της ενέργειας του γίνεται σε μεγάλη απόσταση από την ακτογραμμή, η επίδραση του κύματος στην ακτή είναι μικρή ενώ σε περιπτώσεις ακτών με μεγάλες κλίσεις βυθού και μεγάλα βάθη κοντά στην ακτή όπου η θραύση των κυμάτων συντελείται κοντά στην ακτή ή ακόμη και πάνω σ' αυτή ο κυματισμός καλύπτει κατά κανόνα μεγάλο εύρος ακτής προκειμένου να εκτονωθεί.

Ε. Τον τομέα ανάπτυξης κυματισμού σε σχέση με το μέτωπο της ακτής, ότι δηλαδή πρόκειται για ακτή με μεγάλο ανάπτυγμα πελάγους, καθώς και το ότι μεγάλο ανάπτυγμα θαλάσσιας έκτασης συμβάλλει στη δημιουργία μεγαλύτερης έντασης κυματικού πεδίου σε σχέση με κλειστές θαλάσσιες περιοχές (όρμους ή κόλπους) που έχουν ίδια ένταση ανέμου.

ΣΤ. Τη μη απεικόνιση επί του τοπογραφικού εγκεκριμένων χωροταξικών κατευθύνσεων και χρήσεων γης που να επηρεάζουν την εξεταζόμενη παράκτια ζώνη.

Η. Τη μη ύπαρξη ευπαθών οικοσυστημάτων και προστατευόμενων περιοχών στην εξεταζόμενη περιοχή που να επηρεάζουν την παράκτια ζώνη.

7. Η επανακαθορισθείσα και χαραχθείσα επί του προαναφερόμενου τοπογραφικού — υψομετρικού και κτηματογραφικού διαγράμματος οριογραμμή αιγιαλού, αποτελεί το όριο του μεγίστου πλην συνήθους χειμέριου κύματος, προσαυξημένο κατά 12 μέτρα, σύμφωνα με τις διατάξεις του άρθρου 3 του κ.δ. 132/1929 που διατηρήθηκε σε ισχύ με το άρθρο 8, του ν. 510/1947 σε συνδυασμό με τις διατάξεις του άρθρου 26 του ν. 2971/2001.

8. Εντός του κοινοχρήστου χώρου Αιγιαλού του Δημοσίου δεν υφίστανται παράνομα κατασκευάσματα και έργα εκτός μίας συρματοπερίφραξης.

9. Οριογραμμή Παραλίας χαράχθηκε σύμφωνα με τις διατάξεις του άρθρου 3 κ.δ. 132/1929, όπου η οριογραμμή του Αιγιαλού δεν τέμνει τα προς την θάλασσα όρια των φερόμενων ιδιοκτησιών.

10. Ο επανακαθορισμός των ορίων αιγιαλού και της παραλίας στη θέση αυτή γίνεται για πρώτη φορά και προς εξυπηρέτηση των σκοπών που τάσσονται από τις διατάξεις του ν. 2971/2001 «Αιγιαλός, παραλία και άλλες διατάξεις», αποφασίζουμε:

και επανακαθορίζουμε επί του ως ανωτέρω τοπογραφικού διαγράμματος:

α) Την οριογραμμή του αιγιαλού με ερυθρά συνεχή πολυγωνική γραμμή και στοιχεία κορυφών (Α1, Α2, Α3, ...Α40, Α41, Α42).

β) Την οριογραμμή της παραλίας με κίτρινη μη συνεχή πολυγωνική γραμμή και στοιχεία κορυφών (Π1, Π2, Π3, ..., Π12, Π13, Π14).

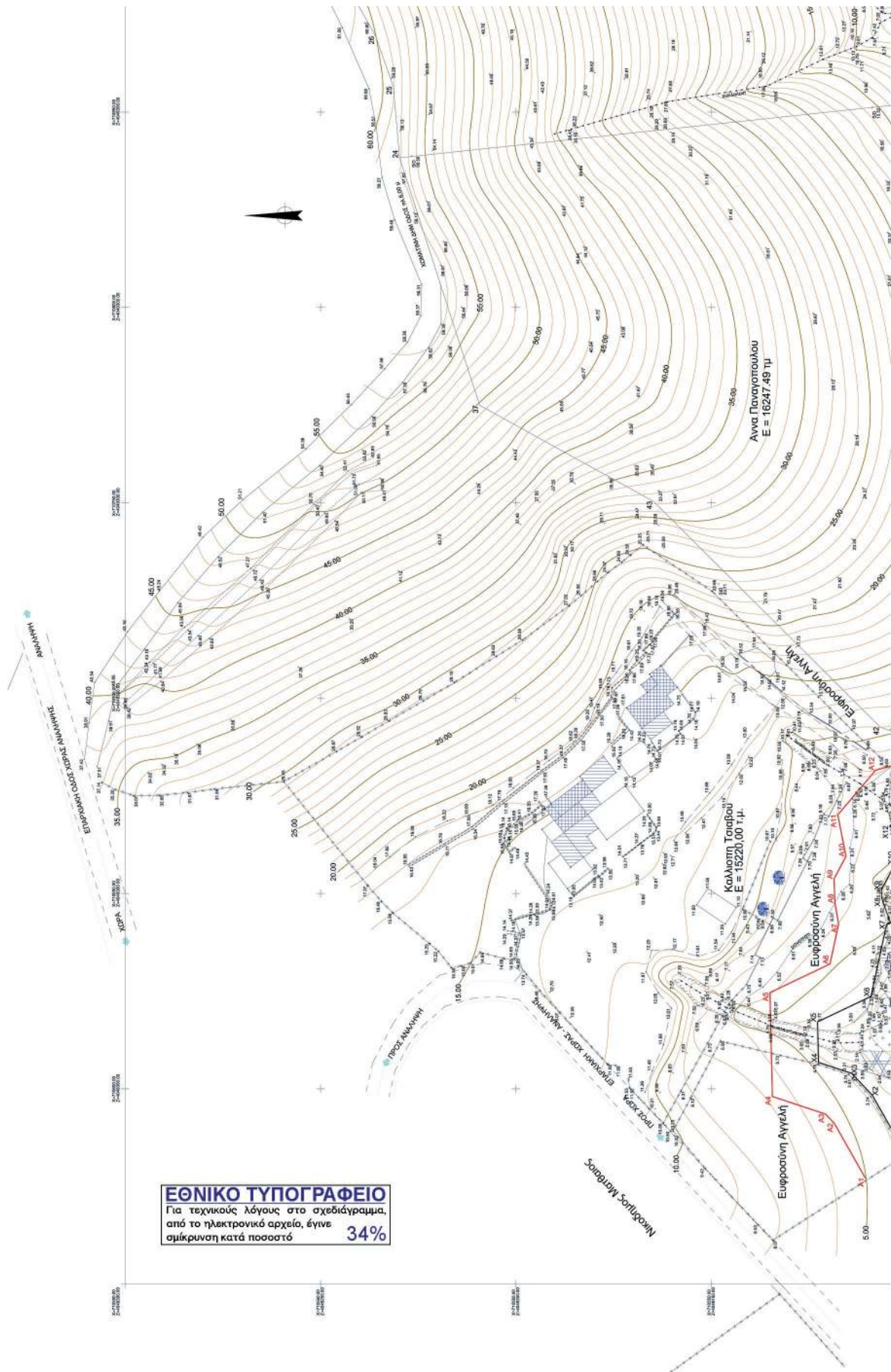
Η Επιτροπή

Ο Πρόεδρος  
Π. ΤΡΙΑΝΤΑΦΥΛΛΑΣ

Τα Παρόντα Μέλη  
Ι. ΧΕΙΡΑΚΗΣ  
Ε. ΜΑΝΩΛΑ

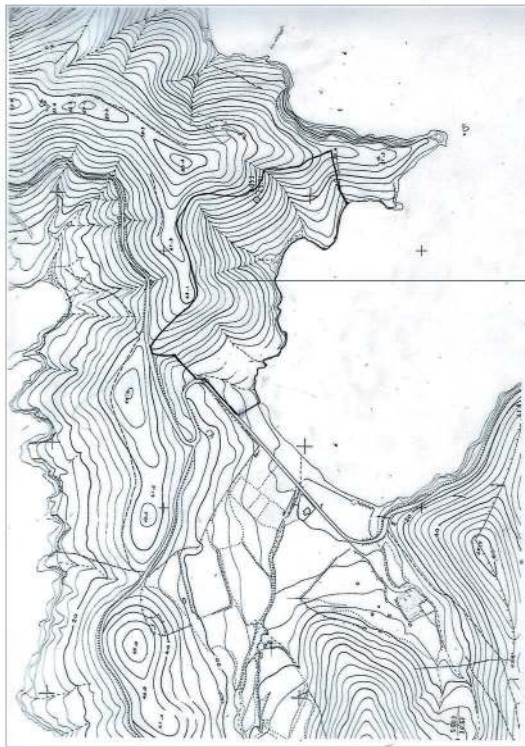
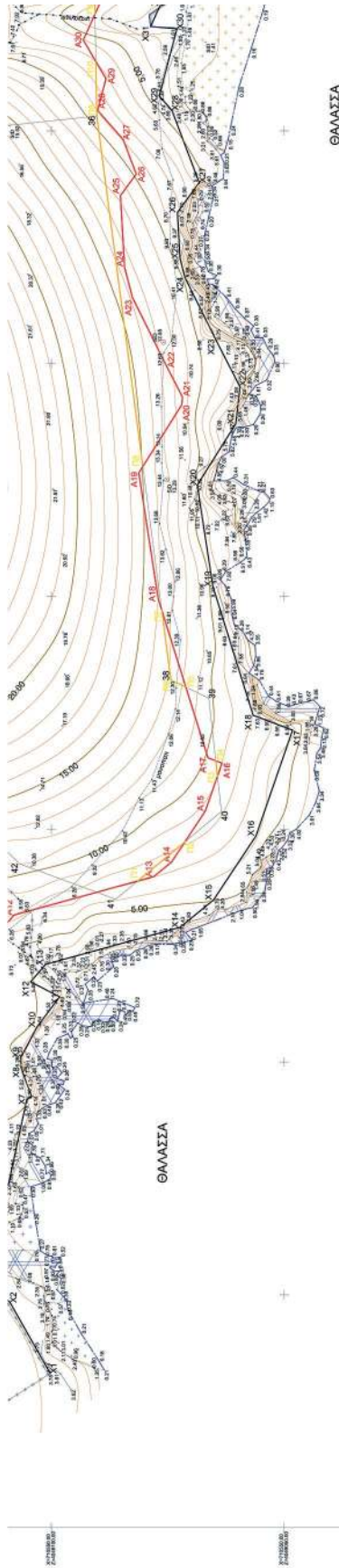
Η Γραμματέας  
Ζ. ΦΑΡΜΑΚΙΔΗ











ΑΠΟΣΠΑΣΜΑ ΧΑΡΤΗ 1:5000 Ε.Κ.Χ.Α. ΠΕΡΙΟΧΗΣ ΑΠΟΤΥΠΩΣΗΣ



ΑΥΤΟΜΑΤΑ ΜΑΡΤΙΑ ΜΑΚΕΔΟΝΙΑΣ ΑΝΑΦΟΡΕΣ ΣΤΗ ΜΑΚΕΔΟΝΙΑ - ΕΝΤΟΣ ΟΜΟΙΟΥ ΚΟΡΣ ΛΕΥΚΟΜΑΤΟΣ



ΠΕΡΙΟΧΗ ΑΝΟΙΧΤΕΡΗΣ ΜΑΚΕΔΟΝΙΑΣ ΑΡΒΑΝΩΣ ΟΡΕΣ ΤΑΜΟΠΟΥΛΟΥ ΕΝΤΟΣ ΟΜΟΙΟΥ ΚΟΡΣ ΛΕΥΚΟΜΑΤΟΣ

ΠΙΝΑΚΑΣ ΣΥΝΤΕΤΑΓΜΕΝΩΝ ΚΟΡΥΦΩΝ ΓΡΑΜΜΗΣ ΧΕΜΕΡΩΤΩ ΚΥΛΙΑΣ

Σημείο	X	Y	Z
X1	710953	10404910	23
X2	710953	10404910	23
X3	710953	10404910	23
X4	710953	10404910	23
X5	710953	10404910	23
X6	710953	10404910	23
X7	710953	10404910	23
X8	710953	10404910	23
X9	710953	10404910	23
X10	710953	10404910	23
X11	710953	10404910	23
X12	710953	10404910	23
X13	710953	10404910	23
X14	710953	10404910	23
X15	710953	10404910	23
X16	710953	10404910	23
X17	710953	10404910	23
X18	710953	10404910	23
X19	710953	10404910	23
X20	710953	10404910	23
X21	710953	10404910	23
X22	710953	10404910	23
X23	710953	10404910	23
X24	710953	10404910	23
X25	710953	10404910	23
X26	710953	10404910	23
X27	710953	10404910	23
X28	710953	10404910	23
X29	710953	10404910	23
X30	710953	10404910	23
X31	710953	10404910	23
X32	710953	10404910	23
X33	710953	10404910	23
X34	710953	10404910	23
X35	710953	10404910	23
X36	710953	10404910	23
X37	710953	10404910	23
X38	710953	10404910	23
X39	710953	10404910	23
X40	710953	10404910	23
X41	710953	10404910	23
X42	710953	10404910	23
X43	710953	10404910	23
X44	710953	10404910	23
X45	710953	10404910	23
X46	710953	10404910	23
X47	710953	10404910	23
X48	710953	10404910	23

ΠΙΝΑΚΑΣ ΣΥΝΤΕΤΑΓΜΕΝΩΝ ΚΟΡΥΦΩΝ ΓΡΑΜΜΗΣ ΑΓΓΛΩΥ

Σημείο	X	Y	Z
A1	710957	10404910	27
A2	710957	10404910	27
A3	710957	10404910	27
A4	710957	10404910	27
A5	710957	10404910	27
A6	710957	10404910	27
A7	710957	10404910	27
A8	710957	10404910	27
A9	710957	10404910	27
A10	710957	10404910	27
A11	710957	10404910	27
A12	710957	10404910	27
A13	710957	10404910	27
A14	710957	10404910	27
A15	710957	10404910	27
A16	710957	10404910	27
A17	710957	10404910	27
A18	710957	10404910	27
A19	710957	10404910	27
A20	710957	10404910	27
A21	710957	10404910	27
A22	710957	10404910	27
A23	710957	10404910	27
A24	710957	10404910	27
A25	710957	10404910	27
A26	710957	10404910	27
A27	710957	10404910	27
A28	710957	10404910	27
A29	710957	10404910	27
A30	710957	10404910	27
A31	710957	10404910	27
A32	710957	10404910	27
A33	710957	10404910	27
A34	710957	10404910	27
A35	710957	10404910	27
A36	710957	10404910	27
A37	710957	10404910	27
A38	710957	10404910	27
A39	710957	10404910	27
A40	710957	10404910	27
A41	710957	10404910	27
A42	710957	10404910	27



Η απόφαση αυτή να δημοσιευθεί στην Εφημερίδα της Κυβερνήσεως.

Πειραιάς, 16 Ιουνίου 2020

Ο ασκών καθήκοντα  
Συντονιστή Αποκεντρωμένης Διοίκησης  
ΠΟΛΥΚΑΡΠΟΣ ΠΟΛΥΧΡΟΝΑΚΗΣ