



# ΕΦΗΜΕΡΙΔΑ ΤΗΣ ΚΥΒΕΡΝΗΣΕΩΣ ΤΗΣ ΕΛΛΗΝΙΚΗΣ ΔΗΜΟΚΡΑΤΙΑΣ

26 Αυγούστου 2020

ΤΕΥΧΟΣ ΤΕΤΑΡΤΟ

Αρ. Φύλλου 501

## ΠΕΡΙΕΧΟΜΕΝΑ

### ΑΠΟΦΑΣΕΙΣ

- 1 Κήρυξη ως αναδασωτέας έκτασης συνολικού εμβαδού 0,216 στρ. στη θέση «Λιμνιώνα» της Δημοτικής Ενότητας Γραμματικού του Δήμου Μαραθώνα Αττικής της ΠΕ Αν. Αττικής λόγω εκχέρσωσης.
- 2 Κήρυξη αναδασωτέας έκτασης εμβαδού 2.020,94 τετρ. μέτρων, στη θέση «Ντάριζες - Φραγκόλιμνα» της Τοπικής Κοινότητας Στεφανίου του Δήμου Κορινθίων Περιφερειακής Ενότητας Κορινθίας, λόγω πυρκαγιάς.
- 3 Ανακοίνωση πληρωμής αποζημίωσης γης, προσκύρωσης και δικαστικής δαπάνης λόγω αναγκαστικής απαλλοτρίωσης της ιδιοκτησίας με αρ.κτ. 0612021 που περιλαμβάνεται στα ΟΤ 812 και ΟΤ 815 της κυρωμένης πράξης εφαρμογής του σχεδίου πόλεως περιοχής «Μπαθαρίστρα-Δέλτα» του Δήμου Κορινθίων.

### ΑΠΟΦΑΣΕΙΣ

Αριθμ. 2624 (1)

**Κήρυξη ως αναδασωτέας έκτασης συνολικού εμβαδού 0,216 στρ. στη θέση «Λιμνιώνα» της Δημοτικής Ενότητας Γραμματικού του Δήμου Μαραθώνα Αττικής της ΠΕ Αν. Αττικής λόγω εκχέρσωσης.**

Ο ΣΥΝΤΟΝΙΣΤΗΣ  
ΑΠΟΚΕΝΤΡΩΜΕΝΗΣ ΔΙΟΙΚΗΣΗΣ ΑΤΤΙΚΗΣ

Έχοντας υπόψη:

1. Την παρ. 3 του άρθρου 117 και την παρ. 1 του άρθρου 24 του Συντάγματος της Ελλάδος.
2. Τον ν. 3200/1955 «Περί διοικητικής αποκεντρώσεως» (Α' 97).
3. Τα άρθρα 6 και 280 του ν. 3852/2010 "Αρχιτεκτονική της Αυτοδιοίκησης και της Αποκεντρωμένης Διοίκησης - Πρόγραμμα Καλλικράτης" (Α' 87).

4. Το π.δ. 135/2010 «Οργανισμός της Αποκεντρωμένης Διοίκησης Αττικής» (Α' 228).

5. Τον ν. 3861/2010 «Ενίσχυση της διαφάνειας με την υποχρεωτική ανάρτηση νόμων και πράξεων των κυβερνητικών, διοικητικών και αυτοδιοικητικών οργάνων στο διαδίκτυο - Πρόγραμμα Διαύγεια - και άλλες διατάξεις» (Α' 112).

6. Τον ν. 998/1979 «Περί προστασίας των Δασών και των Δασικών εν γένει εκτάσεων της Χώρας» (Α' 289), και ιδίως:

α) το άρθρο 41,

β) την παρ. 1 του άρθρου 38, όπως τροποποιήθηκε με την παρ. 1 του άρθρου 35 του ν. 4280/2014 (Α' 159),  
γ) την παρ. 7α του άρθρου 67Α, όπως προστέθηκε με το άρθρο 40 του ν. 4280/2014,

7. Τις υπ' αρ. 179200/5059/20-12-2012 και 133002/6552/22-1-2016 εγκυκλίους του ΥΠΕΚΑ και του ΥΠΕΝ αντίστοιχα.

8. Την υπ' αρ. 160417/1180/9-7-1980 εγκύκλιο διαταγής του Υπουργείου Γεωργίας.

9. Τον ν. 3208/2003 «Περί προστασίας δασικών οικοσυστημάτων κατάρτιση δασολογίου, ρύθμιση εμπραγμάτων δικαιωμάτων επί δασών και δασικών εν γένει εκτάσεων και άλλες διατάξεις» (Α' 303).

10. Του π.δ. 32/2016 «Περί ορισμού επιστημ. κριτηρίων για την υπαγωγή εκτάσεων στις περιπτώσεις 1, 2 και 5 του άρθρου 3 του ν. 998/1979» (Α' 46).

11. Την υπ' αρ. 15869/15-5-2017 (Υ.Ο.Δ.Δ. 250) απόφαση του Υπουργού Εσωτερικών, περί διορισμού του, Σπυρίδωνα Κοκκινάκη στη θέση του Συντονιστή της Αποκεντρωμένης Διοίκησης Αττικής, για πενταετή θητεία.

12. Την από 6-6-2019 έκθεση αυτοψίας της αρμόδιας δασοπόνου του Δασαρχείου Καπανδριτίου.

13. Την υπ' αρ. 1354/18-5-2020 πρόταση του αρμόδιου Δασαρχείου Καπανδριτίου, σχετικά με την κήρυξη ως αναδασωτέας της αναφερόμενης στο θέμα έκτασης, αποφασίζουμε:

Κηρύσσουμε αναδασωτέα δημόσια δασική έκταση - δάσος συνολικού εμβαδού 0,216 στρ. (διακοσίων δέκα έξι χιλιοστών του στρέμματος), όπως απεικονίζεται με μαύρη περίμετρο και στοιχεία οριογραμμής (0, 1, 2, 3, 4, 5. 0) και με συντεταγμένες ΕΓΣΑ '87 στο συνημμένο τοπογραφικό διάγραμμα κλίμακας 1:400 και στο ενσω-

ματωμένο με αυτό απόσπασμα φ.χ. ΓΥΣ 6427/6 κλίμακας 1:5.000 που προσαρτάται και συνοδεύει την παρούσα, με όρια:

Βόρεια και Δυτικά: με δημόσια δασική έκταση

Ανατολικά: με ζώνη αιγιαλού και παραλία και

Νότια: με μη δασική έκταση.

Άλλα στοιχεία:

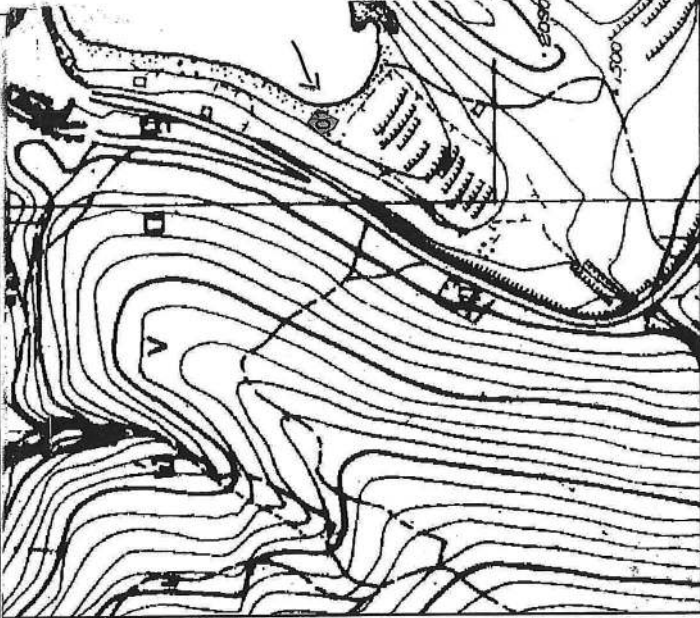
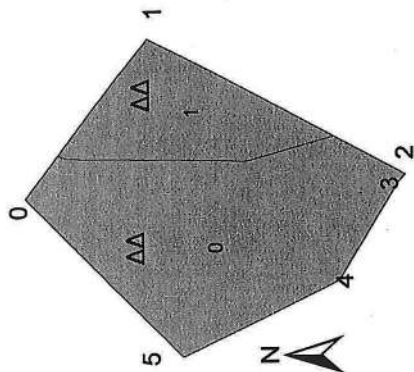
Σύμφωνα με την από 6-6-2019 έκθεση αυτοψίας της αρμόδιας δασοπόνου του Δασαρχείου Καπανδριτίου, για την ανωτέρω έκταση, η οποία προτείνεται να κηρυχθεί αναδασωτέα έχουν ασκηθεί αντιρρήσεις από την Μαριάνθη Κοζπάνη στον μερικώς κυρωμένο Δασικό Χάρτη της Δ.Ε. Γραμματικού (υπ' αρ. 15445/21-12-2017 απόφαση του Συντονιστή Αποκεντρωμένης Διοίκησης Αττικής) και εμφανίζεται σε αυτόν στην κατηγορία ΔΔ.

Η ανωτέρω έκταση εμφανίζεται μέχρι και το έτος 2008 να καλύπτεται με πυκνή δασική βλάστηση που αποτε-

λείτο από υψηλό δάσος χαλεπίου πεύκης και αείφυλλα - πλατύφυλλα. Από το έτος 2009 μέχρι σήμερα έγιναν επεμβάσεις, όπως απομάκρυνση δασικής βλάστησης και τοποθέτηση διάφορων πρόχειρων κατασκευών, τροχόσπιτο και ξύλινο παράπηγμα, όπως αναλυτικά περιγράφονται στην από 6-6-2019 έκθεση αυτοψίας της δασοπόνου του Δασαρχείου Καπανδριτίου.

Σκοπός της κήρυξης της ανωτέρω έκτασης εμβαδού 0,216 στρ. ως αναδασωτέας, είναι η επαναδημιουργία - αποκατάσταση της καταστραφείσας δασικής βλάστησης από την εκχέρωση, η διατήρηση του δασικού χαρακτήρα αυτής, ο αποκλεισμός διάθεσής της για άλλη χρήση, η προστασία - διατήρηση της ισορροπίας του φυσικού περιβάλλοντος.

Με την παρούσα απόφαση δεν προκαλείται δημοσιονομική δαπάνη σε βάρος του κρατικού προϋπολογισμού [άρθρο 90 π.δ. 63/2005 (Α' 98)].

<p><b>ΤΟΠΟΓΡΑΦΙΚΟ ΔΙΑΓΡΑΜΜΑ</b> ΚΛΙΜΑΚΑΣ 1:400</p> <p>ΔΗΜΟΣΙΑΣ ΔΑΣΙΚΗΣ ΕΚΤΑΣΗΣ ΕΜΒΛΑΔΟΥ 0,216 ΣΤΡ. (βλακασίων δέκα έξι χιλιοστών του στρέμματος) ΟΡΙΑ (0,1,2,3,4,5,0) ΣΤΗ ΘΕΣΗ «ΛΙΜΝΙΩΝΑ» Δ.Ε. ΓΡΑΜΜΑΤΙΚΟΥ ΔΗΜΟΥ ΜΑΡΑΘΩΝΑ ΠΟΥ ΠΡΟΤΕΙΝΕΤΑΙ Η ΚΥΡΗΕ ΤΗΣ ΩΣ ΑΝΔΑΣΙΣΤΕΑΣ</p>	<p><b>ΑΠΟΣΠΑΣΜΑ Φ.Χ. ΓΥΣ ΚΛΙΜΑΚΑΣ 1:5000</b> ΑΡΙΘΜΟΣ ΦΥΛΛΟΥ 6427/6</p> <p>ΘΕΣΗ ΕΚΤΑΣΗΣ ΕΜΒΛΑΔΟΥ 0,216 ΣΤΡ. ΣΤΗ ΘΕΣΗ «ΛΙΜΝΙΩΝΑ» Δ.Ε. ΓΡΑΜΜΑΤΙΚΟΥ ΔΗΜΟΥ ΜΑΡΑΘΩΝΑ</p>	<p><b>ΠΙΝΑΚΑΣ ΣΥΝΤΕΤΑΙΜΕΝΩΝ</b></p> <table border="1" style="width: 100%; border-collapse: collapse;"> <thead> <tr> <th>ΣΗΜΕΙΟ</th> <th>X</th> <th>Y</th> </tr> </thead> <tbody> <tr> <td>0</td> <td>501288,00</td> <td>4231502,00</td> </tr> <tr> <td>1</td> <td>501297,00</td> <td>4231495,00</td> </tr> <tr> <td>2</td> <td>501289,19</td> <td>4231480,16</td> </tr> <tr> <td>3</td> <td>501288,78</td> <td>4231480,54</td> </tr> <tr> <td>4</td> <td>501283,22</td> <td>4231484,02</td> </tr> <tr> <td>5</td> <td>501279,00</td> <td>4231493,00</td> </tr> </tbody> </table>	ΣΗΜΕΙΟ	X	Y	0	501288,00	4231502,00	1	501297,00	4231495,00	2	501289,19	4231480,16	3	501288,78	4231480,54	4	501283,22	4231484,02	5	501279,00	4231493,00	
ΣΗΜΕΙΟ	X	Y																						
0	501288,00	4231502,00																						
1	501297,00	4231495,00																						
2	501289,19	4231480,16																						
3	501288,78	4231480,54																						
4	501283,22	4231484,02																						
5	501279,00	4231493,00																						
<p><b>ΕΘΝΙΚΟ ΤΥΠΟΓΡΑΦΕΙΟ</b> Για τεχνικούς λόγους στο σχεδιάγραμμα, από το ηλεκτρονικό αρχείο, έγινε σμίκρυνση κατά ποσοστό 92%</p> 	<p><b>ΥΠΟΜΝΗΜΑ</b></p> <table border="1" style="width: 100%; border-collapse: collapse;"> <thead> <tr> <th>Α/Α</th> <th>ΕΜΒΛΑΔΟΝ</th> <th>ΔΙΚΑ</th> <th>ΚΑΤΗΓΟΡΙΑ</th> </tr> </thead> <tbody> <tr> <td>0</td> <td>157,00</td> <td>504204437</td> <td>ΔΔ 04437</td> </tr> <tr> <td>1</td> <td>59,01</td> <td>504204492</td> <td>ΔΔ04492</td> </tr> </tbody> </table>	Α/Α	ΕΜΒΛΑΔΟΝ	ΔΙΚΑ	ΚΑΤΗΓΟΡΙΑ	0	157,00	504204437	ΔΔ 04437	1	59,01	504204492	ΔΔ04492	<p>ΑΝΗΚΕΙ ΑΝΑΠΟΣΠΑΣΤΑ ΣΤΗΝ ΥΠ'ΑΡΙΘΜ. ....2624.....ΑΠΟΦΑΣΗ ΤΟΥ ΣΥΝΤΟΝΙΣΤΗ ΑΠΟΚΕΝΤΡΩΜΕΝΗΣ ΔΙΟΙΚΗΣΗΣ ΑΤΤΙΚΗΣ</p> <p>ΑΘΗΝΑ 13.7.2020</p> <p>Ο ΣΥΝΤΟΝΙΣΤΗΣ ΑΠΟΚΕΝΤΡΩΜΕΝΗΣ ΔΙΟΙΚΗΣΗΣ ΑΤΤΙΚΗΣ</p> <p style="text-align: right;">Τ.Υ.</p> <p style="text-align: right;">ΣΠΥΡΙΔΩΝ ΚΟΚΚΙΝΑΚΗΣ</p>										
Α/Α	ΕΜΒΛΑΔΟΝ	ΔΙΚΑ	ΚΑΤΗΓΟΡΙΑ																					
0	157,00	504204437	ΔΔ 04437																					
1	59,01	504204492	ΔΔ04492																					
<p>ΚΑΠΑΝΔΡΙΤΙ 14 - 5 - 2020</p> <p>Η ΣΥΝΤΑΞΑΣΑ</p> <p>ΤΡΙΑΝΤΑΦΥΛΛΟΥ ΒΑΣΙΛΙΚΗ ΔΑΣΟΠΟΝΟΣ</p>	<p>ΤΟ ΠΑΡΟΝ ΘΕΩΡΕΙΤΑΙ ΚΑΙ ΣΥΝΟΔΕΥΕΙ ΤΗΝ ΥΠ'ΑΡΙΘΜ. 13.54/18.5.2020 ΠΡΟΤΑΣΗ ΤΟΥ ΔΑΣΑΡΧΕΙΟΥ ΚΑΠΑΝΔΡΙΤΙΟΥ ΚΑΠΑΝΔΡΙΤΙ 18 - 5 - 2020 Ο ΔΑΣΑΡΧΗΣ ΚΑΠΑΝΔΡΙΤΙΟΥ</p> <p>Δ.Χ. ΤΣΑΚΩΛΑΚΗ</p>	<p>ΤΟ ΠΑΡΟΝ ΑΝΑΠΟΣΠΑΣΤΑ ΣΤΗΝ ΥΠ'ΑΡΙΘΜ. ....2624.....ΑΠΟΦΑΣΗ ΤΟΥ ΣΥΝΤΟΝΙΣΤΗ ΑΠΟΚΕΝΤΡΩΜΕΝΗΣ ΔΙΟΙΚΗΣΗΣ ΑΤΤΙΚΗΣ</p> <p>ΑΘΗΝΑ 13.7.2020</p> <p>Ο ΣΥΝΤΟΝΙΣΤΗΣ ΑΠΟΚΕΝΤΡΩΜΕΝΗΣ ΔΙΟΙΚΗΣΗΣ ΑΤΤΙΚΗΣ</p>																						



Η απόφαση αυτή να δημοσιευθεί στην Εφημερίδα της Κυβερνήσεως.

Αθήνα, 13 Ιουλίου 2020

Ο Συντονιστής  
Αποκεντρωμένης Διοίκησης  
ΣΠΥΡΙΔΩΝ ΚΟΚΚΙΝΑΚΗΣ

Αριθμ. 85068 (2)

**Κήρυξη αναδασωτέας έκτασης εμβαδού 2.020,94 τετρ. μέτρων, στη θέση "Ντάριζες - Φραγκόλιμνα" της Τοπικής Κοινότητας Στεφανίου του Δήμου Κορινθίων Περιφερειακής Ενότητας Κορινθίας, λόγω πυρκαγιάς.**

Ο ΣΥΝΤΟΝΙΣΤΗΣ  
ΑΠΟΚΕΝΤΡΩΜΕΝΗΣ ΔΙΟΙΚΗΣΗΣ  
ΠΕΛΟΠΟΝΝΗΣΟΥ,  
ΔΥΤΙΚΗΣ ΕΛΛΑΔΑΣ ΚΑΙ ΙΟΝΙΟΥ

Έχοντας υπόψη:

1. Τον ν. 2503/1997 «Διοίκηση, οργάνωση, στελέχωση της Περιφέρειας, ρύθμιση θεμάτων για την Τοπική Αυτοδιοίκηση και άλλες διατάξεις» (Α' 107).

2. Τον ν. 3200/1955 «Περί διοικητικής αποκεντρώσεως», όπως τροποποιήθηκε και συμπληρώθηκε με το ν.δ. 532/1970 (Α' 103) και μεταγενέστερες διατάξεις.

3. Τα άρθρα 6 και 280 του ν. 3852/2010 «Νέα αρχιτεκτονική της Αυτοδιοίκησης και της Αποκεντρωμένης Διοίκησης - Πρόγραμμα Καλλικράτης» (Α' 87).

4. Το π.δ. 139/2010 «Οργανισμός της Αποκεντρωμένης Διοίκησης Πελοποννήσου - Δυτικής Ελλάδας και Ιονίου» (Α' 232).

5. Την υπ' αρ. 40/29-12-2010 πράξη του Υπουργικού Συμβουλίου περί παύσης εκ του νόμου των Γενικών Γραμματέων των Περιφερειών και διορισμού Γενικών Γραμματέων στις Αποκεντρωμένες Διοικήσεις του Κράτους (Α' 247).

6. Τα άρθρα 28 και 28Α του ν. 4325/2015 "Εκδημοκρατισμός της Διοίκησης - Καταπολέμηση Γραφειοκρατίας και Ηλεκτρονική Διακυβέρνηση. Αποκατάσταση αδικιών και άλλες διατάξεις" (Α' 47), σχετικά με το διορισμό Συντονιστών στις Αποκεντρωμένες Διοικήσεις του Κράτους.

7. Την υπ' αρ. 15870/15-5-2017 απόφαση του Υπουργείου Εσωτερικών (Υ.Ο.Δ.Δ. 250), περί διορισμού Συντονιστή στην Αποκεντρωμένη Διοίκηση Πελοποννήσου, Δυτικής Ελλάδας και Ιονίου.

8. Τις υπ' αρ. διαταγές του Υπουργείου Γεωργίας: α) 160417/1180/8-7-1980, β) 182447/3049/24-8-1980.

9. Τις διατάξεις:

α) Της παρ. 1 άρθρου 24 και την παρ. 3 άρθρου 117 του Συντάγματος.

β) Του ν. 998/1979 «Περί προστασίας των δασών και των δασικών εν γένει εκτάσεων της Χώρας» και συγκεκριμένα τα άρθρα 38 και 41, σε συνδυασμό με την παρ. 1 άρθρου 3 και την παρ. 1ε άρθρου 4 του ίδιου νόμου.

10. Τον ν. 2612/1998 «Ανάθεση της Δασοπυρόσβεσης στο Πυροσβεστικό Σώμα και άλλες διατάξεις» (Α' 112).

11. Την υπ' αρ. 76196/18-5-2020 πρόταση του Δασαρχείου Κορίνθου, σύμφωνα με την οποία η αναφερόμενη στο θέμα έκταση με εμβαδόν 2.020,94 τ.μ. (δύο χιλιάδες είκοσι τ.μ. και ενενήντα τέσσερα εκατοστά τ.μ.), όπως αυτή αποτυπώνεται με τα στοιχεία 1, 2, 3, 4, 5, 6, 7, 8, 9, 10, 1 στο από 18.5.2020 συνημμένο τοπογραφικό διάγραμμα κλίμακας 1:1.000, εντοπίζεται επί αυτού σε απόσπασμα των χαρτών ΓΥΣ "Κόρινθος" και "Νεμέα", με κλίμακα 1:50.000 και οριοθετείται με τη χρήση συντεταγμένων στο Ε.Γ.Σ.Α. '87, καλυπτόταν από δάσος Χαλεπίου πεύκης, με υπόροφο αείφυλλα σκληρόφυλλα (κυρίως πρίνο και σχίνο), με μέση συγκόμωση διαχρονικά περίπου 50%, που καταστράφηκε από την πυρκαγιά που εκδηλώθηκε στις 27 Φεβρουαρίου έτους 2020 και συνεπώς επιβάλλεται η κήρυξή της ως αναδασωτέας, αποφασίζουμε:

Κηρύσσουμε αναδασωτέα τη δημόσια έκταση εμβαδού 2.020,94 τ.μ., στη θέση "Ντάριζες - Φραγκόλιμνα" της Τοπικής Κοινότητας Στεφανίου του Δήμου Κορινθίων Περιφερειακής Ενότητας Κορινθίας, η οποία αποτελεί "δάσος" (παρ. 1 άρθρου 3 του ν. 998/1979, ως ισχύει), αποτυπώνεται με τα στοιχεία 1, 2, 3, 4, 5, 6, 7, 8, 9, 10, 1 στο από 18.5.2020 συνημμένο τοπογραφικό διάγραμμα κλίμακας 1:1.000, εντοπίζεται επί αυτού σε απόσπασμα των χαρτών ΓΥΣ "Κόρινθος" και "Νεμέα", με κλίμακα 1:50.000, οριοθετείται αναλυτικά με τη χρήση συντεταγμένων στο Ε.Γ.Σ.Α. '87, ως εξής:

Σημείο 1 : X=389821.92 Y=4179145.27  
" 2 : X=389763.85 Y=4179121.78  
" 3 : X=389751.91 Y=4179122.19  
" 4 : X=389739.70 Y=4179114.35  
" 5 : X=389741.97 Y=4179087.87  
" 6 : X=389748.54 Y=4179087.79  
" 7 : X=389755.63 Y=4179087.95  
" 8 : X=389773.07 Y=4179092.05  
" 9 : X=389775.93 Y=4179092.55  
" 10 : X=389780.63 Y=4179093.66

και συνορεύει:

ΒΟΡΕΙΑ: Με μη δασική έκταση.

ΝΟΤΙΑ: Με μη δασική έκταση.

ΑΝΑΤΟΛΙΚΑ: Με δάσος.

ΔΥΤΙΚΑ: Με δάσος και δρόμο,

όπως φαίνεται και στο ως άνω τοπογραφικό διάγραμμα, που συνέταξε ο Δασολόγος του Δασαρχείου Κορίνθου Ιωάννης Ηλιού και θεώρησε ο Δασάρχης, με σκοπό την επανεγκατάσταση με φυσική ή τεχνητή αναγέννηση της δασικής βλάστησης που καταστράφηκε από την πυρκαγιά.

Από τις διατάξεις της απόφασης αυτής δεν προκαλείται δαπάνη σε βάρος του κρατικού προϋπολογισμού.

Κατά της παρούσας απόφασης, σύμφωνα με την παρ. 1 άρθρου 47 του ν. 3900/2010, όπως τροποποίησε το άρθρο 1 του ν. 702/1977, επιτρέπεται προσφυγή από οποιονδήποτε έχει έννομο συμφέρον, ενώπιον του (αρμοδίου) τριμελούς Διοικητικού Εφετείου, εντός εξήντα ημερών από την επομένη της δημοσίευσής ή κοινοποίησής αυτής.

## Τοπογραφικό διάγραμμα

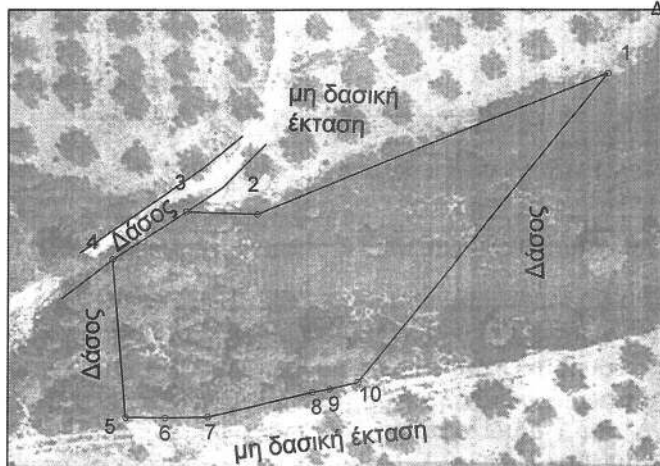
δημόσιου δάσους στη θέση "Ντάριζες-Φραγκόλιμνα" ΤΚ Στεφανίου του Δήμου Κορινθίων, υπό στοιχεία 1,2,3...10,1 και εμβαδόν Ε=2.020,94 τ.μ., που έχει κήκε κατά τη δασική πυρκαγιά της 27-2-2020 και προτείνεται να κηρυχθεί αναδασωτέο.

Το παρόν συντάχθηκε σύμφωνα με την καταγραφή της καμένης έκτασης, στο από 3-3-2020 τοπογραφικό διάγραμμα της Δασοπόνου Δ/σης Δασών Αργολίδας Κ. Μπεξή και μετά τη δική μας φωτοερμηνεία.

Ανήκει στο αριθ. 76196/18-5-2020 έγγραφο του Δασαρχείου Κορίνθου  
Κλίμ. 1/1.000

Ανήκει στην αριθμ. 85068/30-6-20  
απόφαση ... της Δ/σης  
Δασών Ν. Κορινθίας.

**ΕΘΝΙΚΟ ΤΥΠΟΓΡΑΦΕΙΟ**  
Για τεχνικούς λόγους στο σχεδιάγραμμα,  
από το ηλεκτρονικό αρχείο, έγινε  
σμίκρυνση κατά ποσοστό 79%



Φύλλα Χάρτη Γ.Υ.Σ. "Νεμέα" και "Κόρινθος"  
κλίμ. 1/50.000



Πίνακας Συντεταγμένων ΕΓΣΑ 87'  
Εμβαδόν Ε=2.020,94 τ.μ.

α	X	Y	Αποστάσεις
1	389821.92	4179145.27	----
2	389763.85	4179121.78	1 - 2: 62.65
3	389751.91	4179122.19	2 - 3: 11.94
4	389739.70	4179114.35	3 - 4: 14.51
5	389741.97	4179087.87	4 - 5: 26.57
6	389748.54	4179087.79	5 - 6: 6.57
7	389755.63	4179087.95	6 - 7: 7.09
8	389773.07	4179092.05	7 - 8: 17.92
9	389775.93	4179092.55	8 - 9: 2.90
10	389780.63	4179093.66	9 - 10: 4.84
1	389821.92	4179145.27	10 - 1: 66.10

Πάτρα 7/6/2020 Ο Σύντακτής Α. Δ. ΠΑΞΕΣ Νικόλαος Καπαλιώπου	Κόρινθος 2/6/20 Ο Δ/ντης Δασών Παναγ. Καλλιρίης Δασολόγος με Α' β.	Κόρινθος 18/5/20 Ο Δασάρχης Παναγ. Μπούλιας Δασολόγος με Α' β.	Κόρινθος 18/5/20 Ο Σύντακτής Ιωάννης Ηλιού Δασολόγος με Α' β.
---	---	---	--

Η απόφαση αυτή να δημοσιευθεί στην Εφημερίδα της Κυβερνήσεως.

Πάτρα, 30 Ιουνίου 2020

Ο Συντονιστής  
Αποκεντρωμένης Διοίκησης  
ΝΙΚΟΛΑΟΣ ΠΑΠΑΘΕΟΔΩΡΟΥ



(3)

**Ανακοίνωση πληρωμής αποζημίωσης γης, προσκύρωσης και δικαστικής δαπάνης λόγω αναγκαστικής απαλλοτρίωσης της ιδιοκτησίας με αρ.κτ. 0612021 που περιλαμβάνεται στα ΟΤ 812 και ΟΤ 815 της κυρωμένης πράξης εφαρμογής του σχεδίου πόλεως περιοχής «Μπαθαρίστρα-Δέλτα» του Δήμου Κορινθίων.**

ΔΗΜΟΣ ΚΟΡΙΝΘΙΩΝ

Με την υπ'αρ. 2154/5-8-2003 απόφαση του ΓΓΠΠ εγκρίθηκε η πολεοδομική μελέτη της περιοχής (Δ' 1251) και κυρώθηκε διορθωμένη η πράξη εφαρμογής με την υπ'αρ. 3920/15-5-2009 απόφαση του Νομάρχη

Κορινθίας (μεταγραφή υπ'αρ. 493, Τόμος 563 του Α' Υποθηκοφυλακείου Κορίνθου) και η οποία διορθώθηκε με την υπ'αρ. 1/2018 διορθωτική πράξη εφαρμογής που έχει κυρωθεί με την υπ'αρ. 5870/83/6-3-2018 απόφαση Περιφερειάρχη Πελοποννήσου.

Στη συνέχεια και με την υπ'αρ. 28/451/2018 απόφαση Οικονομικής Επιτροπής αποφασίσθηκε ο εξώδικος συμβιβασμός και καθορίστηκε τιμή μονάδας.

Στη συνέχεια και με την υπ'αρ. 89/2019 απόφαση Μονομελούς Πρωτοδικείου Κορίνθου αναγνωρίσθηκε δικαιούχος η Μπίρη Αφροδίτη του Χαραλάμπους.

Υπέρ της αναγνωρισθείσας δικαιούχου εκδόθηκαν: α) το υπ'αρ. 2738/2019 χρηματικό ένταλμα πληρωμής αποζημίωσης ελλείμματος γης και προσκύρωσης της εν λόγω ιδιοκτησίας στην δικαιούχο Μπίρη Αφροδίτη, ύψους 8.163,60 € και

β) το υπ'αρ. 1333/2020 χρηματικό ένταλμα πληρωμής δικαστικής δαπάνης ύψους 250,00 € υπέρ του δικηγόρου συλλόγου Κορίνθου.

Κόρινθος, 30 Ιουλίου 2020

Με εντολή Δημάρχου  
Η Αναπληρώτρια Προϊσταμένη Διεύθυνσης  
Οικονομικών Υπηρεσιών  
ΜΑΡΙΑ ΠΙΤΣΑ







## ΕΘΝΙΚΟ ΤΥΠΟΓΡΑΦΕΙΟ

Το Εθνικό Τυπογραφείο αποτελεί δημόσια υπηρεσία υπαγόμενη στην Προεδρία της Κυβέρνησης και έχει την ευθύνη τόσο για τη σύνταξη, διαχείριση, εκτύπωση και κυκλοφορία των Φύλλων της Εφημερίδας της Κυβερνήσεως (ΦΕΚ), όσο και για την κάλυψη των εκτυπωτικών - εκδοτικών αναγκών του δημοσίου και του ευρύτερου δημόσιου τομέα (ν. 3469/2006/Α' 131 και π.δ. 29/2018/Α' 58).

### 1. ΦΥΛΛΟ ΤΗΣ ΕΦΗΜΕΡΙΔΑΣ ΤΗΣ ΚΥΒΕΡΝΗΣΕΩΣ (ΦΕΚ)

- Τα **ΦΕΚ σε ηλεκτρονική μορφή** διατίθενται δωρεάν στο **www.et.gr**, την επίσημη ιστοσελίδα του Εθνικού Τυπογραφείου. Όσα ΦΕΚ δεν έχουν ψηφιοποιηθεί και καταχωριστεί στην ανωτέρω ιστοσελίδα, ψηφιοποιούνται και αποστέλλονται επίσης δωρεάν με την υποβολή αίτησης, για την οποία αρκεί η συμπλήρωση των αναγκαίων στοιχείων σε ειδική φόρμα στον ιστότοπο **www.et.gr**.

- Τα **ΦΕΚ σε έντυπη μορφή** διατίθενται σε μεμονωμένα φύλλα είτε απευθείας από το Τμήμα Πωλήσεων και Συνδρομητών, είτε ταχυδρομικά με την αποστολή αιτήματος παραγγελίας μέσω των ΚΕΠ, είτε με ετήσια συνδρομή μέσω του Τμήματος Πωλήσεων και Συνδρομητών. Το κόστος ενός ασπρόμαυρου ΦΕΚ από 1 έως 16 σελίδες είναι 1,00 €, αλλά για κάθε επιπλέον οκτασέλιδο (ή μέρος αυτού) προσαυξάνεται κατά 0,20 €. Το κόστος ενός έγχρωμου ΦΕΚ από 1 έως 16 σελίδες είναι 1,50 €, αλλά για κάθε επιπλέον οκτασέλιδο (ή μέρος αυτού) προσαυξάνεται κατά 0,30 €. Το τεύχος Α.Σ.Ε.Π. διατίθεται δωρεάν.

#### • Τρόποι αποστολής κειμένων προς δημοσίευση:

Α. Τα κείμενα προς δημοσίευση στο ΦΕΚ, από τις υπηρεσίες και τους φορείς του δημοσίου, αποστέλλονται ηλεκτρονικά στη διεύθυνση **webmaster.et@et.gr** με χρήση προηγμένης ψηφιακής υπογραφής και χρονοσήμανσης.

Β. Κατ' εξαίρεση, όσοι πολίτες δεν διαθέτουν προηγμένη ψηφιακή υπογραφή μπορούν είτε να αποστέλλουν ταχυδρομικά, είτε να καταθέτουν με εκπρόσωπό τους κείμενα προς δημοσίευση εκτυπωμένα σε χαρτί στο Τμήμα Παραλαβής και Καταχώρισης Δημοσιευμάτων.

- Πληροφορίες, σχετικά με την αποστολή/κατάθεση εγγράφων προς δημοσίευση, την ημερήσια κυκλοφορία των Φ.Ε.Κ., με την πώληση των τευχών και με τους ισχύοντες τιμοκαταλόγους για όλες τις υπηρεσίες μας, περιλαμβάνονται στον ιστότοπο (**www.et.gr**). Επίσης μέσω του ιστότοπου δίδονται πληροφορίες σχετικά με την πορεία δημοσίευσης των εγγράφων, με βάση τον Κωδικό Αριθμό Δημοσιεύματος (ΚΑΔ). Πρόκειται για τον αριθμό που εκδίδει το Εθνικό Τυπογραφείο για όλα τα κείμενα που πληρούν τις προϋποθέσεις δημοσίευσης.

### 2. ΕΚΤΥΠΩΤΙΚΕΣ - ΕΚΔΟΤΙΚΕΣ ΑΝΑΓΚΕΣ ΤΟΥ ΔΗΜΟΣΙΟΥ

Το Εθνικό Τυπογραφείο ανταποκρινόμενο σε αιτήματα υπηρεσιών και φορέων του δημοσίου αναλαμβάνει να σχεδιάσει και να εκτυπώσει έντυπα, φυλλάδια, βιβλία, αφίσες, μπλοκ, μηχανογραφικά έντυπα, φακέλους για κάθε χρήση, κ.ά.

Επίσης σχεδιάζει ψηφιακές εκδόσεις, λογότυπα και παράγει οπτικοακουστικό υλικό.

**Ταχυδρομική Διεύθυνση:** Καποδιστρίου 34, τ.κ. 10432, Αθήνα

Ιστότοπος: **www.et.gr**

**ΤΗΛΕΦΩΝΙΚΟ ΚΕΝΤΡΟ:** 210 5279000 - fax: 210 5279054

Πληροφορίες σχετικά με την λειτουργία του ιστότοπου: **helpdesk.et@et.gr**

#### ΕΞΥΠΗΡΕΤΗΣΗ ΚΟΙΝΟΥ

**Πωλήσεις - Συνδρομές:** (Ισόγειο, τηλ. 210 5279178 - 180)

**Πληροφορίες:** (Ισόγειο, Γρ. 3 και τηλεφ. κέντρο 210 5279000)

**Παραλαβή Δημ. Ύλης:** (Ισόγειο, τηλ. 210 5279167, 210 5279139)

Αποστολή ψηφιακά υπογεγραμμένων εγγράφων προς δημοσίευση στο ΦΕΚ: **webmaster.et@et.gr**

Πληροφορίες για γενικό πρωτόκολλο και αλληλογραφία: **grammateia@et.gr**

**Ωράριο για το κοινό:** Δευτέρα ως Παρασκευή: 8:00 - 13:30

**Πείτε μας τη γνώμη σας,**

για να βελτιώσουμε τις υπηρεσίες μας, συμπληρώνοντας την ειδική φόρμα στον ιστότοπό μας.

