



ΕΦΗΜΕΡΙΔΑ ΤΗΣ ΚΥΒΕΡΝΗΣΕΩΣ ΤΗΣ ΕΛΛΗΝΙΚΗΣ ΔΗΜΟΚΡΑΤΙΑΣ

9 Σεπτεμβρίου 2020

ΤΕΥΧΟΣ ΤΕΤΑΡΤΟ

Αρ. Φύλλου 552

ΠΕΡΙΕΧΟΜΕΝΑ

ΑΠΟΦΑΣΕΙΣ

- 1 Κήρυξη ως αναδασωτέας, έκτασης εμβαδού Ε= 5.618,73 τ.μ. στην θέση «Ξηροκάμπι» της Δ.Κ. Σκάλας του Δήμου Ευρώτα, Περιφερειακής Ενότητας Λακωνίας.
- 2 Κήρυξη ως αναδασωτέας, έκτασης συνολικού εμβαδού Ε= 1.486,88 τ.μ. στην θέση «Άγιος Βασίλειος» της Τ.Κ. Αγίου Βασιλείου, Δ. Ε. Λεωνιδίου του Δήμου Νότιας Κυνουρίας, Περιφερειακής Ενότητας Αρκαδίας.

ΑΠΟΦΑΣΕΙΣ

Αριθμ. 145578 (1)

Κήρυξη ως αναδασωτέας, έκτασης εμβαδού Ε= 5.618,73 τ.μ. στην θέση «Ξηροκάμπι» της Δ.Κ. Σκάλας του Δήμου Ευρώτα, Περιφερειακής Ενότητας Λακωνίας.

Ο ΣΥΝΤΟΝΙΣΤΗΣ ΑΠΟΚΕΝΤΡΩΜΕΝΗΣ
ΔΙΟΙΚΗΣΗΣ ΠΕΛΟΠΟΝΝΗΣΟΥ,
ΔΥΤΙΚΗΣ ΕΛΛΑΔΑΣ ΚΑΙ ΙΟΝΙΟΥ

Έχοντας υπόψη:

1. Τις διατάξεις της παρ. 1 του άρθρου 24 και της παρ. 3 του άρθρου 117 του Συντάγματος.
2. Τις διατάξεις των άρθρων 34, 38 και 41 του ν. 998/1979 «Περί προστασίας δασών και δασικών εν γένει εκτάσεων της Χώρας» (Α' 289).
3. Τις διατάξεις της παρ. 15 του άρθρου 1 του ν. 3208/2003 (Α' 303) «Προστασία των δασικών οικοσυστημάτων, κατάρτιση δασολογίου, ρύθμιση εμπραγμάτων δικαιωμάτων επί δασών και δασικών εν γένει εκτάσεων και άλλες διατάξεις».
4. Τις υπ' αρ. 160417/1180/8.7.1980 και 182447/3049/24.9.1980 εγκύκλιες διαταγές του Υπουργείου Γεωργίας, που αναφέρονται στο εν λόγω θέμα.
5. Τις διατάξεις του ν. 3852/2010 (Α' 87) «Νέα Αρχιτεκτονική της Αυτοδιοίκησης και της Αποκεντρωμένης Διοίκησης - Πρόγραμμα Καλλικράτης», όπως ισχύει.

6. Το π.δ. 139/2010 «Οργανισμός της Αποκεντρωμένης Διοίκησης Πελοποννήσου, Δυτικής Ελλάδας και Ιονίου» (Α' 232).

7. Την υπ' αρ. 40/29-12-2010 πράξη του Υπουργικού Συμβουλίου «Διαπίστωση της παύσης εκ του Νόμου των Γενικών Γραμματέων των Περιφερειών και διορισμός Γενικών Γραμματέων στις Αποκεντρωμένες Διοικήσεις του Κράτους» (Α' 247).

8. Τα άρθρα 28 και 28 Α ν. 4325/2015 (Α' 47) «Εκδημοκρατισμός της Διοίκησης - Καταπολέμηση Γραφειοκρατίας και Ηλεκτρονική Διακυβέρνηση Αποκατάσταση αδικιών και άλλες διατάξεις».

9. Την υπ' αρ. 15870/15-05-2017 απόφαση του Υπ. Εσωτερικών περί διορισμού του Νικολάου Παπαθεοδώρου του Αγγελάκη ως Συντονιστή της Αποκεντρωμένης Διοίκησης Πελοποννήσου, Δυτικής Ελλάδος και Ιονίου (Υ.Ο.Δ.Δ. 250)

10. Την υπ' αρ. 114396/13-07-2020 πρόταση του Δασαρχείου Γυθείου, για κήρυξη της ανωτέρω έκτασης ως αναδασωτέας λόγω πυρκαγιάς.

11. Το υπ' αρ. 221525/4195/21-9-2011 έγγραφο του ΥΠΕΚΑ, αποφασίζουμε:

Κηρύσσουμε ως αναδασωτέα έκταση με σκοπό την αποκατάσταση με φυσική αναγέννηση της προϋπάρχουσας δασικής βλάστησης η οποία καλυπτόταν από πουρνάρι, σχοίνος, κοκκορεβυθιά, αγριελιά και ασπάλαθο σε ποσοστό 45%, η οποία καταστράφηκε από πυρκαγιά, της κατηγορίας των παραγράφων 1, 2 του άρθρου 3 αλλά και του εδαφ. ε της παρ. 1 του άρθρου 4 του ν. 998/1979 «Περί προστασίας δασών και δασικών εκτάσεων της Χώρας», όπως αυτή αντικαταστάθηκε και ισχύει σύμφωνα με την παρ. 1, του άρθρου 9, του ν. 3818/2010, (Α' 17), Δημόσια δασικού χαρακτήρα έκταση εμβαδού Ε=5.618,73 τ.μ. στην θέση «Ξηροκάμπι», Δ. Κ. Σκάλα, Δ. Ε. Δήμου Ευρώτα, Περιφερειακής Ενότητας Λακωνίας.

Η έκταση με κορυφές που είναι εξαρτημένες στο σύστημα απόλυτων συντεταγμένων ΕΓΣΑ_87, φαίνεται στο συνημμένο και αρμοδίως θεωρημένο από τον Δασάρχη Γυθείου, τοπογραφικό διάγραμμα, κλίμακας 1:5.000, με στοιχεία περιμέτρου (1, 2, 3, 4, ..., 14, 15, 16, 1) με κορυφές εξαρτημένες από το σύστημα συντεταγμένων ΕΓΣΑ 87, το οποίο συνέταξε ο Δασοπόνος Κακαλήτρης Χρήστος και απεικονίζεται σε απόσπασμα φύλλου χάρτου ΓΥΣ κλίμακας 1:5000 ΓΥΘΕΙΟ αριθμ. 7364-1

Η έκταση συνορεύει:

Βόρεια: Με Δασική έκταση.

Νότια: Με Δασική έκταση.


Ανατολικά: Με Δασική έκταση.

Δυτικά: Με μη Δασική έκταση.

Κατά της ανωτέρω απόφασης, υπάρχει η δυνατότητα άσκησης αίτησης ακύρωσης, ενώπιον του (οικείου) Τριμελούς Διοικητικού Εφετείου, εντός εξήντα (60) ημερών από την επομένη της δημοσίευσής ή της κοινοποίησής της.


Από την δημοσίευση της παρούσας δεν προκαλείται δαπάνη σε βάρος του κρατικού προϋπολογισμού.

ΑΠΟΣΠΑΣΜΑ ΧΑΡΤΗ ΚΛΙΜΑΚΑΣ 1:5.000 Φ.Χ. ΓΥΘΕΙΟ Γ.Υ.Σ. ΑΡΙΘΜ. 7364_1 ΕΠΑΝΩ ΣΤΟΝ ΟΠΟΙΟ ΕΜΦΑΝΙΖΕΤΑΙ Η ΕΚΤΑΣΗ ΠΟΥ ΚΑΝΚΕ ΣΤΙΣ 21-03-2020 ΣΤΗ ΘΕΣΗ ΞΗΡΟΚΑΜΠΙΑ ΤΗΣ ΤΟΠΙΚΗΣ ΚΟΙΝΟΤΗΤΑΣ ΣΚΑΛΑΣ ΤΟΥ ΔΗΜΟΥ ΕΥΡΩΤΑ.



ΥΠΟΜΝΗΜΑ
 ΕΚΤΑΣΗ ΠΟΥ ΘΑ ΚΗΡΥΧΘΕΙ ΑΝΑΔΑΣΩΤΕΑ
 Εμβαδόν 5.618,73 τ.μ.

ΤΟΠΟΓΡΑΦΙΚΟ ΔΙΑΓΡΑΜΜΑ ΚΛΙΜΑΚΑΣ 1:1.250 ΤΗΣ ΕΚΤΑΣΗΣ ΠΟΥ ΚΑΝΚΕ ΣΤΙΣ 21-03-2020 ΚΑΙ ΘΑ ΚΗΡΥΧΘΕΙ ΑΝΑΔΑΣΩΤΕΑ ΣΤΗ ΘΕΣΗ ΞΗΡΟΚΑΜΠΙΑ ΤΗΣ ΤΟΠΙΚΗΣ ΚΟΙΝΟΤΗΤΑΣ ΣΚΑΛΑΣ ΤΟΥ ΔΗΜΟΥ ΕΥΡΩΤΑ.



Η απόφαση αυτή να δημοσιευθεί στην Εφημερίδα της Κυβερνήσεως.

Πάτρα 21 Αυγούστου 2020

Ο Συντονιστής Αποκεντρωμένης Διοίκησης
ΝΙΚΟΛΑΟΣ ΠΑΠΑΘΕΟΔΩΡΟΥ

Αριθμ. 145585

(2)

Κήρυξη ως αναδασωτέας, έκτασης συνολικού εμβαδού Ε= 1.486,88 τ.μ. στην θέση «Άγιος Βασίλειος» της Τ.Κ. Αγίου Βασιλείου, Δ. Ε. Λεωνιδίου του Δήμου Νότιας Κυνουρίας, Περιφερειακής Ενότητας Αρκαδίας.

Ο ΣΥΝΤΟΝΙΣΤΗΣ ΑΠΟΚΕΝΤΡΩΜΕΝΗΣ
ΔΙΟΙΚΗΣΗΣ ΠΕΛΟΠΟΝΝΗΣΟΥ,
ΔΥΤΙΚΗΣ ΕΛΛΑΔΑΣ ΚΑΙ ΙΟΝΙΟΥ

Έχοντας υπόψη:

1. Τις διατάξεις της παρ. 1 του άρθρου 24 και της παρ. 3 του άρθρου 117 του Συντάγματος.
2. Τις διατάξεις των άρθρων 34, 38 και 41 του ν. 998/1979 (Α' 289) «Περί προστασίας δασών και δασικών εν γένει εκτάσεων της Χώρας».
3. Τις διατάξεις της παρ. 15 του άρθρου 1 του ν. 3208/2003 (Α' 303) «Προστασία των δασικών οικοσυστημάτων, κατάρτιση δασολογίου, ρύθμιση εμπραγμάτων δικαιωμάτων επί δασών και δασικών εν γένει εκτάσεων και άλλες διατάξεις».
4. Τις υπ' αρ. 160417/1180/8.7.1980 και 182447/3049/24.9.1980 εγκύκλιες διαταγές του Υπουργείου Γεωργίας, που αναφέρονται στο εν λόγω θέμα.
5. Τις διατάξεις του ν. 3852/2010 (Α' 87) «Νέα Αρχιτεκτονική της Αυτοδιοίκησης και της Αποκεντρωμένης Διοίκησης - Πρόγραμμα Καλλικράτης», όπως ισχύει.
6. Το π.δ. 139/2010 (Α' 232) «Οργανισμός της Αποκεντρωμένης Διοίκησης Πελοποννήσου, Δυτικής Ελλάδας και Ιονίου».
7. Την υπ' αρ. 40/29-12-2010 πράξη του Υπουργικού Συμβουλίου (Α' 247) «Διαπίστωση της παύσης εκ του Νόμου των Γενικών Γραμματέων των Περιφερειών και διορισμός Γενικών Γραμματέων στις Αποκεντρωμένες Διοικήσεις του Κράτους».
8. Τα άρθρα 28 και 28 Α ν. 4325/2015 (Α' 47) «Εκδημοκρατισμός της Διοίκησης - Καταπολέμηση Γραφειοκρατίας και Ηλεκτρονική Διακυβέρνηση Αποκατάσταση αδικιών και άλλες διατάξεις».
9. Την υπ' αρ. 15870/15-05-2017 απόφαση του Υπ. Εσωτερικών περί διορισμού του Νικολάου Παπαθεοδώρου του Αγγελάκη ως Συντονιστή της Αποκεντρωμένης Διοίκησης Πελοποννήσου, Δυτικής Ελλάδος και Ιονίου (Υ.Ο.Δ.Δ. 250)
10. Την υπ' αρ. 105127/30-06-2020 πρόταση του Δασαρχείου Σπάρτης, για κήρυξη της ανωτέρω έκτασης ως αναδασωτέας λόγω πυρκαγιάς.
11. Το υπ' αρ. 221525/4195/21-9-2011 έγγραφο του ΥΠΕΚΑ, αποφασιζόμε:

Κηρύσσουμε ως αναδασωτέα έκταση με σκοπό την αποκατάσταση με φυσική αναγέννηση της προϋπάρχουσας δασικής βλάστησης η οποία καλυπτόταν από έλατα, κέδρα, πουρνάρια, σπάρτα και αφάνες σε ποσοστό 40%, η οποία καταστράφηκε από πυρκαγιά, της κατηγορίας των παραγράφων 1, 2 του άρθρου 3 αλλά και του εδαφ. ε, της παρ. 1 του άρθρου 4 του ν. 998/1979 «Περί προστασίας δασών και δασικών εκτάσεων της Χώρας», όπως αυτή αντικαταστάθηκε και ισχύει σύμφωνα με την παράγραφο 1, του άρθρου 9, του ν. 3818/2010, (Α' 17), Δημόσια δασικού χαρακτήρα έκταση συνολικού εμβαδού Ε=1.486,88 τ.μ. στην θέση «Άγιος Βασίλειος», Τ. Κ. Αγίου Βασιλείου, Δ. Ε. Λεωνιδίου, Δήμου Νότιας Κυνουρίας, Περιφερειακής Ενότητας Αρκαδίας.

Η έκταση με κορυφές που είναι εξαρτημένες στο σύστημα απόλυτων συντεταγμένων ΕΓΣΑ_87, φαίνεται στο συνημμένο και θεωρημένο από τον Δασάρχη Σπάρτης, τοπογραφικό διάγραμμα, κλίμακας 1:2000, το οποίο συνέταξε ο Δασοπόνος Παναγιώτης Βουλουμένος απεικονίζεται σε απόσπασμα του μερικώς κυρωμένου δασικού χάρτη Π.Ε. Αρκαδίας, που κυρώθηκε με την υπ' αρ. 319624/21-12-2017 (Δ' 33, 2018) απόφαση του Συντονιστή της Αποκεντρωμένης Διοίκησης Πελοποννήσου, Δυτικής Ελλάδας και Ιονίου και αποτελείται από τρία (3) επί μέρους τμήματα ήτοι:

Τμήμα Ε1 εμβαδού 1.071,83 τ.μ. με κορυφές (1, 2, 3, 4, 5,1) και συνορεύει:

Βόρεια: με έκταση που διέπεται από τις διατάξεις της δασικής νομοθεσίας σύμφωνα με τον μερικώς κυρωμένο δασικό χάρτη Π.Ε. Αρκαδίας (Δ' 33, 2018)

Νότια: με έκταση που διέπεται από τις διατάξεις της δασικής νομοθεσίας σύμφωνα με τον μερικώς κυρωμένο δασικό χάρτη Π.Ε. Αρκαδίας (Δ' 33, 2018)

Ανατολικά: με έκταση που διέπεται από τις διατάξεις της δασικής νομοθεσίας σύμφωνα με τον μερικώς κυρωμένο δασικό χάρτη Π.Ε. Αρκαδίας (Δ' 33, 2018)

Δυτικά: με έκταση που διέπεται από τις διατάξεις της δασικής νομοθεσίας σύμφωνα με τον μερικώς κυρωμένο δασικό χάρτη Π.Ε. Αρκαδίας (Δ' 33, 2018)

Τμήμα Ε2 εμβαδού 262,35 τ.μ. με κορυφές (6, 7, 8, 9,6) και συνορεύει:

Βόρεια: με έκταση που διέπεται από τις διατάξεις της δασικής νομοθεσίας σύμφωνα με τον μερικώς κυρωμένο δασικό χάρτη Π.Ε. Αρκαδίας (Δ' 33, 2018)

Νότια: με δρόμο

Ανατολικά: με δρόμο

Δυτικά: με έκταση που διέπεται από τις διατάξεις της δασικής νομοθεσίας σύμφωνα με τον μερικώς κυρωμένο δασικό χάρτη Π.Ε. Αρκαδίας (Δ' 33, 2018)

Τμήμα Ε3 εμβαδού 152,70 τ.μ. με κορυφές (10, 11, 12, 10) και συνορεύει:

Βόρεια: με έκταση που διέπεται από τις διατάξεις της δασικής νομοθεσίας σύμφωνα με τον μερικώς κυρωμένο δασικό χάρτη Π.Ε. Αρκαδίας (Δ' 33, 2018)

Νότια: με οχετό - χαντάκι

Ανατολικά: με έκταση που διέπεται από τις διατάξεις της δασικής νομοθεσίας σύμφωνα με τον μερικώς κυρωμένο δασικό χάρτη Π.Ε. Αρκαδίας (Δ' 33, 2018)

Δυτικά : με έκταση που διέπεται από τις διατάξεις της δασικής νομοθεσίας σύμφωνα με τον μερικώς κυρωμένο δασικό χάρτη Π.Ε. Αρκαδίας (Δ' 33, 2018)

Κατά της ανωτέρω Απόφασης, υπάρχει η δυνατότητα άσκησης αίτησης ακύρωσης, ενώπιον του (οικείου)

Τριμελούς Διοικητικού Εφετείου, εντός εξήντα (60) ημερών από την επομένη της δημοσίευσής ή της κοινοποίησής της.

Από την δημοσίευση της παρούσας δεν προκαλείται δαπάνη σε βάρος του κρατικού προϋπολογισμού.

ΕΘΝΙΚΟ ΤΥΠΟΓΡΑΦΕΙΟ
 Για τεχνικούς λόγους στο σχεδιάγραμμα, από το ηλεκτρονικό αρχείο, έγινε σμίκρυνση κατά ποσοστό **82%**

ΤΟΠΟΓΡΑΦΙΚΟ ΔΙΑΓΡΑΜΜΑ
ΕΚΤΑΣΗΣ ΔΑΣΙΚΟΥ ΧΑΡΑΚΤΗΡΑ ΣΥΝΟΛΙΚΟΥ ΕΜΒΑΔΟΥ Ε1+Ε2+Ε3=1.071,83τμ +262,35 τμ +152,70τμ. =1.486,88 τμ
ΣΥΜΦΩΝΑ ΜΕ ΤΟΝ ΜΕΡΙΚΩΣ ΚΥΡΩΜΕΝΟ ΔΑΣΙΚΟ ΧΑΡΤΗ Π.Ε. ΑΡΚΑΔΙΑΣ (ΦΕΚ 33/ηΔ/08.02.2018)
ΠΟΥ ΚΑΗΚΕ ΑΠΟ ΠΥΡΚΑΓΙΑ ΣΤΙΣ 12/04/2020
ΣΤΗ ΘΕΣΗ " ΑΓΙΟΣ ΒΑΣΙΛΕΙΟΣ" Τ.Κ. ΑΓΙΟΥ ΒΑΣΙΛΕΙΟΥ Δ.Ε. ΛΕΩΝΙΔΙΟΥ ΔΗΜΟΥ Ν. ΚΥΝΟΥΡΙΑΣ
ΚΛΙΜΑΚΑ 1:2000, ΣΥΣΤΗΜΑ ΑΝΑΦΟΡΑΣ Ε.Γ.Σ.Α. '87



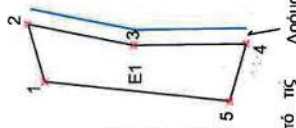
Ανήκει στην αποφορμή μας
 Αριθμ. 145585/20.20

ΑΠΟΣΤΑΣΜΑ ΤΟΥ ΜΕΡΙΚΩΣ ΚΥΡΩΜΕΝΟΥ ΔΑΣΙΚΟΥ ΧΑΡΤΗ Π.Ε. ΑΡΚΑΔΙΑΣ



Ε1 = 1071,83 τμ		
A/A	X	Y
1)	382903.97	4117365.43
2)	382922.49	4117370.72
3)	382915.61	4117336.72
4)	382915.87	4117300.61
5)	382897.35	4117305.90
Ε2 = 262,35 τμ		
A/A	X	Y
6)	383253.22	4117294.00
7)	383275.71	4117291.35
8)	383250.24	4117274.88
9)	383246.00	4117276.80
Ε3 = 152,70 τμ		
A/A	X	Y
10)	383316.72	4117354.85
11)	383322.60	4117336.46
12)	383306.46	4117335.00

Έκταση που διέπεται από τις διατάξεις της Δασικής Νομοθεσίας σύμφωνα με τον μερικώς κυρωμένο Δασικό Χάρτη Π.Ε. Αρκαδίας (ΦΕΚ 33/ηΔ/08.02.2018)

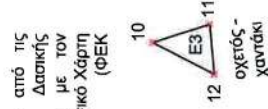


Έκταση που διέπεται από τις διατάξεις της Δασικής Νομοθεσίας σύμφωνα με τον μερικώς κυρωμένο Δασικό Χάρτη Π.Ε. Αρκαδίας (ΦΕΚ 33/ηΔ/08.02.2018)


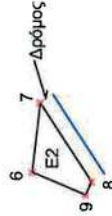
Έκταση που διέπεται από τις διατάξεις της Δασικής Νομοθεσίας σύμφωνα με τον μερικώς κυρωμένο Δασικό Χάρτη Π.Ε. Αρκαδίας (ΦΕΚ 33/ηΔ/08.02.2018)



Έκταση που διέπεται από τις διατάξεις της Δασικής Νομοθεσίας σύμφωνα με τον μερικώς κυρωμένο Δασικό Χάρτη Π.Ε. Αρκαδίας (ΦΕΚ 33/ηΔ/08.02.2018)



Έκταση που διέπεται από τις διατάξεις της Δασικής Νομοθεσίας σύμφωνα με τον μερικώς κυρωμένο Δασικό Χάρτη Π.Ε. Αρκαδίας (ΦΕΚ 33/ηΔ/08.02.2018)



Σπάρτη 30/06/2020
 Ο συντάξας
 Ο Δασάρχης Σπάρτης

Θεωρήθηκε

Η απόφαση αυτή να δημοσιευθεί στην Εφημερίδα της Κυβερνήσεως.

Πάτρα 21 Αυγούστου 2020

Ο Συντονιστής Αποκεντρωμένης Διοίκησης

ΝΙΚΟΛΑΟΣ ΠΑΠΑΘΕΟΔΩΡΟΥ



ΕΘΝΙΚΟ ΤΥΠΟΓΡΑΦΕΙΟ

Το Εθνικό Τυπογραφείο αποτελεί δημόσια υπηρεσία υπαγόμενη στην Προεδρία της Κυβέρνησης και έχει την ευθύνη τόσο για τη σύνταξη, διαχείριση, εκτύπωση και κυκλοφορία των Φύλλων της Εφημερίδας της Κυβερνήσεως (ΦΕΚ), όσο και για την κάλυψη των εκτυπωτικών - εκδοτικών αναγκών του δημοσίου και του ευρύτερου δημόσιου τομέα (ν. 3469/2006/Α' 131 και π.δ. 29/2018/Α' 58).

1. ΦΥΛΛΟ ΤΗΣ ΕΦΗΜΕΡΙΔΑΣ ΤΗΣ ΚΥΒΕΡΝΗΣΕΩΣ (ΦΕΚ)

- Τα **ΦΕΚ σε ηλεκτρονική μορφή** διατίθενται δωρεάν στο **www.et.gr**, την επίσημη ιστοσελίδα του Εθνικού Τυπογραφείου. Όσα ΦΕΚ δεν έχουν ψηφιοποιηθεί και καταχωριστεί στην ανωτέρω ιστοσελίδα, ψηφιοποιούνται και αποστέλλονται επίσης δωρεάν με την υποβολή αίτησης, για την οποία αρκεί η συμπλήρωση των αναγκαίων στοιχείων σε ειδική φόρμα στον ιστότοπο **www.et.gr**.
- Τα **ΦΕΚ σε έντυπη μορφή** διατίθενται σε μεμονωμένα φύλλα είτε απευθείας από το Τμήμα Πωλήσεων και Συνδρομητών, είτε ταχυδρομικά με την αποστολή αιτήματος παραγγελίας μέσω των ΚΕΠ, είτε με ετήσια συνδρομή μέσω του Τμήματος Πωλήσεων και Συνδρομητών. Το κόστος ενός ασπρόμαυρου ΦΕΚ από 1 έως 16 σελίδες είναι 1,00 €, αλλά για κάθε επιπλέον οκτασέλιδο (ή μέρος αυτού) προσαυξάνεται κατά 0,20 €. Το κόστος ενός έγχρωμου ΦΕΚ από 1 έως 16 σελίδες είναι 1,50 €, αλλά για κάθε επιπλέον οκτασέλιδο (ή μέρος αυτού) προσαυξάνεται κατά 0,30 €. Το τεύχος Α.Σ.Ε.Π. διατίθεται δωρεάν.

• Τρόποι αποστολής κειμένων προς δημοσίευση:

- A. Τα κείμενα προς δημοσίευση στο ΦΕΚ, από τις υπηρεσίες και τους φορείς του δημοσίου, αποστέλλονται ηλεκτρονικά στη διεύθυνση **webmaster.et@et.gr** με χρήση προηγμένης ψηφιακής υπογραφής και χρονοσήμανσης.
- B. Κατ' εξαίρεση, όσοι πολίτες δεν διαθέτουν προηγμένη ψηφιακή υπογραφή μπορούν είτε να αποστέλλουν ταχυδρομικά, είτε να καταθέτουν με εκπρόσωπό τους κείμενα προς δημοσίευση εκτυπωμένα σε χαρτί στο Τμήμα Παραλαβής και Καταχώρισης Δημοσιευμάτων.

- Πληροφορίες, σχετικά με την αποστολή/κατάθεση εγγράφων προς δημοσίευση, την ημερήσια κυκλοφορία των Φ.Ε.Κ., με την πώληση των τευχών και με τους ισχύοντες τιμοκαταλόγους για όλες τις υπηρεσίες μας, περιλαμβάνονται στον ιστότοπο (**www.et.gr**). Επίσης μέσω του ιστότοπου δίδονται πληροφορίες σχετικά με την πορεία δημοσίευσης των εγγράφων, με βάση τον Κωδικό Αριθμό Δημοσιεύματος (ΚΑΔ). Πρόκειται για τον αριθμό που εκδίδει το Εθνικό Τυπογραφείο για όλα τα κείμενα που πληρούν τις προϋποθέσεις δημοσίευσης.

2. ΕΚΤΥΠΩΤΙΚΕΣ - ΕΚΔΟΤΙΚΕΣ ΑΝΑΓΚΕΣ ΤΟΥ ΔΗΜΟΣΙΟΥ

Το Εθνικό Τυπογραφείο ανταποκρινόμενο σε αιτήματα υπηρεσιών και φορέων του δημοσίου αναλαμβάνει να σχεδιάσει και να εκτυπώσει έντυπα, φυλλάδια, βιβλία, αφίσες, μπλοκ, μηχανογραφικά έντυπα, φακέλους για κάθε χρήση, κ.ά.

Επίσης σχεδιάζει ψηφιακές εκδόσεις, λογότυπα και παράγει οπτικοακουστικό υλικό.

Ταχυδρομική Διεύθυνση: Καποδιστρίου 34, τ.κ. 10432, Αθήνα

ΤΗΛΕΦΩΝΙΚΟ ΚΕΝΤΡΟ: 210 5279000 - fax: 210 5279054

ΕΞΥΠΗΡΕΤΗΣΗ ΚΟΙΝΟΥ

Πωλήσεις - Συνδρομές: (Ισόγειο, τηλ. 210 5279178 - 180)

Πληροφορίες: (Ισόγειο, Γρ. 3 και τηλεφ. κέντρο 210 5279000)

Παραλαβή Δημ. Ύλης: (Ισόγειο, τηλ. 210 5279167, 210 5279139)

Ωράριο για το κοινό: Δευτέρα ως Παρασκευή: 8:00 - 13:30

Ιστότοπος: **www.et.gr**

Πληροφορίες σχετικά με την λειτουργία του ιστότοπου: **helpdesk.et@et.gr**

Αποστολή ψηφιακά υπογεγραμμένων εγγράφων προς δημοσίευση στο ΦΕΚ: **webmaster.et@et.gr**

Πληροφορίες για γενικό πρωτόκολλο και αλληλογραφία: **grammateia@et.gr**

Πείτε μας τη γνώμη σας,

για να βελτιώσουμε τις υπηρεσίες μας, συμπληρώνοντας την ειδική φόρμα στον ιστότοπό μας.

