Signature Not Verified
Digitally signed by KONSTANTINOS MOSCHONAS
Date: 2020.09.17 19:21:53 EEST
Reason: Signed PDF (embedded)
Location: Athens, Ethniko Typografio

ΕΦΗΜΕΡΙΔΑ ΤΗΣ ΚΥΒΕΡΝΗΣΕΩΣ

ΤΗΣ ΕΛΛΗΝΙΚΗΣ ΔΗΜΟΚΡΑΤΙΑΣ

17 Σεπτεμβρίου 2020 | ΤΕΥΧΟΣ ΤΕΤΑΡΤΟ | Αρ. Φύλλου **574**

ΑΠΟΦΑΣΕΙΣ

Αριθμ. ΥΠΕΝ/ΔΝΕΠ/82809/3601

Καθορισμός συμπληρωματικών ειδικών όρων και περιορισμών δόμησης στο διατηρητέο κτίριο επί της οδού Ιβύκου 6, στην περιοχή Παγκρατίου, στο Ο.Τ. 53061 του εγκεκριμένου ρυμοτομικού σχεδίου του Δήμου Αθηναίων Νομού Αττικής.

Ο ΥΦΥΠΟΥΡΓΟΣ ΠΕΡΙΒΑΛΛΟΝΤΟΣ ΚΑΙ ΕΝΕΡΓΕΙΑΣ

Έχοντας υπόψη:

1. Τις διατάξεις των παρ. 3.α και 3.γ του άρθρου 6 του ν. 4067/2012 «Νέος Οικοδομικός Κανονισμός» (Α' 79), όπως ισχύει.

2. Το άρθρο 90 του Κώδικα Νομοθεσίας για την Κυβέρνηση και τα κυβερνητικά όργανα (άρθρο πρώτο του π.δ. 63/2005, Α' 98), όπως διατηρήθηκε σε ισχύ με την παρ. 22 του άρθρου 119 του ν. 4622/2019 (Α' 133).

3. Το π.δ. 132/2017 «Οργανισμός Υπουργείου Περιβάλλοντος και Ενέργειας» (Α' 160).

4. Την υπό στοιχεία ΥΠΕΝ/ΥΠΡΓ/67414/8290/23-07-2019 κοινή απόφαση του Πρωθυπουργού και του Υπουργού Περιβάλλοντος και Ενέργειας «Ανάθεση αρμοδιοτήτων στον Υφυπουργό Περιβάλλοντος και Ενέργειας, Δημήτριο Οικονόμου» (Β' 3107).

5. Το υπ' αρ. 26/11/25-06-2019 πρακτικό του Συμβουλίου Αρχιτεκτονικής (Σ.Α.) της Περιφερειακής Ενότητας Κεντρικού Τομέα Αθηνών.

6. Την από 29-01-2020 αιτιολογική έκθεση της Διεύθυνσης Αρχιτεκτονικής, Οικοδομικών Κανονισμών και Αδειοδοτήσεων του Υπουργείου Περιβάλλοντος και Ενέργειας και το υπό στοιχεία ΥΠΕΝ/ΔΑΟΚΑ/112152/4191/29-01-2020 έγγραφο της ίδιας υπηρεσίας προς το Δήμο Αθηναίων και τους ενδιαφερόμενους.

7. Την από 04-02-2020 (υπό στοιχεία ΥΠΕΝ/ΔΑΟΚΑ/12425/352/04-02-2020) δήλωση της φερόμενης ως ιδιοκτήτριας εταιρείας "C.K. Architects", δια του εκπροσώπου της, για την αποδοχή της από 29-01-2020 αιτιολογικής έκθεσης.

8. Την υπ' αρ. 6η πράξη/συν. 1η/06-03-2020 γνωμοδότηση του Κεντρικού Συμβουλίου Αρχιτεκτονικής.

9. Τα υπ' αρ. 035572/12-02-2020, 038710/14-02-2020 και υπ' αρ. 113912/27-05-2020 έγγραφα της Διεύθυνσης Κτιριακής Υποδομής του Δήμου Αθηναίων, για την τήρηση της διαδικασίας της παρ. 3.α του άρθρου 6 του ν. 4067/2012 (Α' 79).

10. Το γεγονός ότι από τις κανονιστικές διατάξεις αυτής της απόφασης δεν προκαλείται δαπάνη σε βάρος του κρατικού προϋπολογισμού και του προϋπολογισμού του οικείου Δήμου.

11. Το γεγονός ότι η παρούσα απόφαση δεν εμπίπτει στο πεδίο εφαρμογής του άρθρου 109 του ν. 4622/2019, καθότι ως πράξη με μικτό χαρακτήρα, διαθέτει στοιχεία εν μέρει ατομικά και εν μέρει κανονιστικά, ο διαχωρισμός των οποίων δεν είναι δυνατός [σχετ. η υπ' αρ. 59/7-2-2020 (ΑΔΑ: Ω5Α146ΜΓΨ7-Δ1Ε) εγκύκλιος του Υπουργού Επικρατείας «Οδηγίες εφαρμογής του άρθρου 109 του ν. 4622/20199 (Α' 133) σχετικά με την αρμοδιότητα των Προϊσταμένων Γενικών Διευθύνσεων των Υπουργείων για την τελική υπογραφή ατομικών διοικητικών πράξεων»], αποφασίζουμε:

Α. Στο ακίνητο που βρίσκεται επί της οδού Ιβύκου 6, στην περιοχή Παγκρατίου, στο Ο.Τ. 53061 του εγκεκριμένου ρυμοτομικού σχεδίου του Δήμου Αθηναίων, που περιλαμβάνει κτίριο το οποίο χαρακτηρίστηκε ως διατηρητέο με την υπ' αρ. 13335/2839/25-05-2000 απόφαση του Υπουργού Περιβάλλοντος, Χωροταξίας και Δημοσίων Έργων (Δ' 393), επιτρέπονται τα εξής:

1. Η αποκατάσταση των αρχιτεκτονικών και μορφολογικών στοιχείων του.

2. Εσωτερικές διαρρυθμίσεις.

3. Η ενίσχυση του φέροντα οργανισμού του διατηρητέου κτιρίου.

4. Η δημιουργία νέου στατικού φορέα από οπλισμένο σκυρόδεμα.

5. Η προσθήκη νέου κτιρίου καθ' ύψος (4 όροφοι).

Β. Οι ανωτέρω επιτρεπόμενες εργασίες επισκευής και αποκατάστασης του διατηρητέου κτιρίου, ενίσχυσης φέροντα οργανισμού και δημιουργίας νέου, καθώς και προσθήκης καθ' ύψος, πραγματοποιούνται σύμφωνα με τις ισχύουσες πολεοδομικές διατάξεις, όπως περιγράφονται στην τεχνική έκθεση και φαίνονται στα δέκα (10) σχετικά πρωτότυπα διαγράμματα της αρχιτεκτονικής μελέτης: διάγραμμα κάλυψης σε κλίμακα 1:100, επτά (7) κατόψεις, μία (1) τομή και μία (1) όψη, σε κλίμακα 1:50, που θεωρήθηκαν από τον Προϊστάμενο της Διεύθυνσης Τοπογραφικών Εφαρμογών και που αντίτυπά τους σε φωτοσμίκρυνση συνδημοσιεύονται με την παρούσα απόφαση.

Γ. Κατά τα λοιπά εξακολουθούν να ισχύουν οι διατάξεις της υπ’ αρ. 13335/2839/25- 05-2000 απόφασης του Υπουργού Περιβάλλοντος, Χωροταξίας και Δημοσίων Έργων «Χαρακτηρισμός ως διατηρητέων ογδόντα ενός (81) κτιρίων που βρίσκονται στην εντός του εγκεκριμένου ρυμοτομικού σχεδίου περιοχή Μετς - Παγκρατίου του δήμου Αθηναίων και καθορισμός ειδικών όρων και περιορισμών δόμησης αυτών» (Δ’ 393).

Δ. Η ισχύς της παρούσας απόφασης αρχίζει από τη δημοσίευσή της στην Εφημερίδα της Κυβερνήσεως.

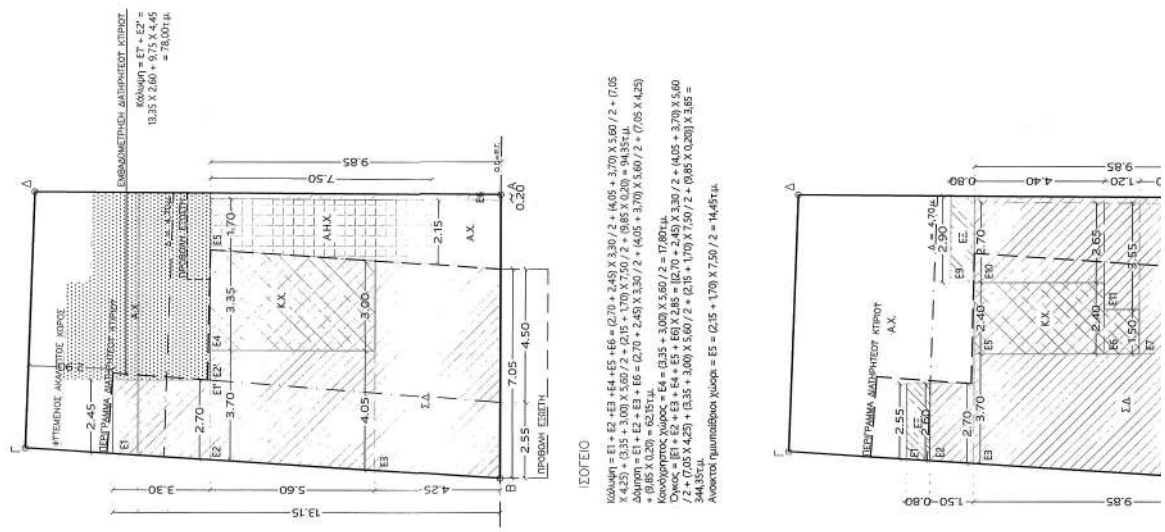

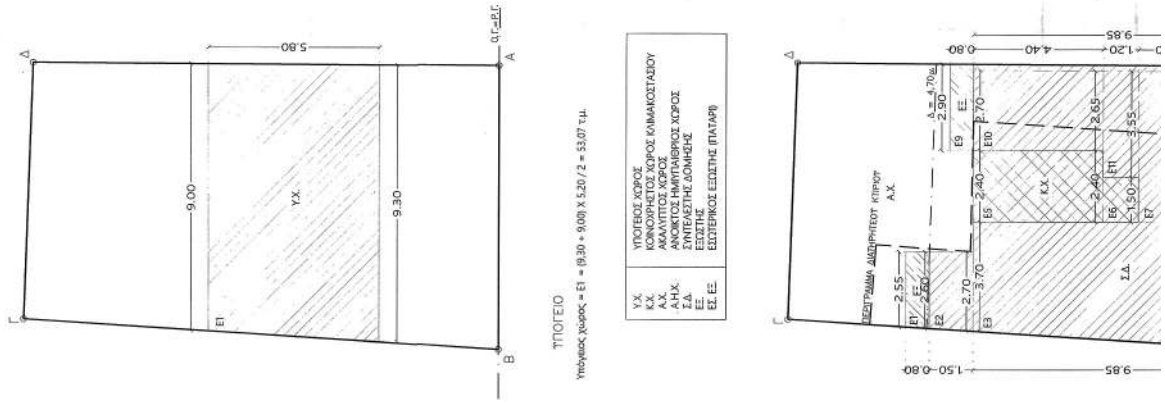

ΕΘΝΙΚΟ ΤΥΠΟΓΡΑΦΕΙΟ
Για τεχνικούς λόγους στο σχεδιάγραμμα, από το ηλεκτρονικό αρχείο, έγινε σμίκρυνση κατά ποσοστό 39%

ΠΕΟΤ ΚΤΙΡΙΟΤ

1 = E1' + E2" =
+ 9,75 X 4,45
= 78,00τ.μ.

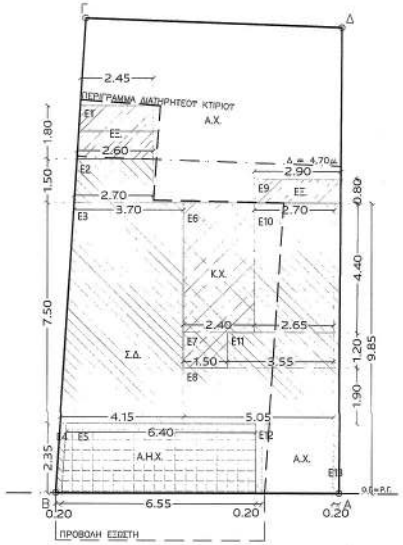

ΠΡΩΤΟΣ ΟΡΟΦΟΣ

Δόμηση = E2 + E3 + E4 + E8 + E10 + E11 + E12 + E13 = (2,70 + 2,60) X 1,50 / 2 + (4,15 + 3,70) X 7,50 / 2 + 2,35 X 0,20 + 5,05 X 2,00 + (2,70 + 2,65) X 4,40 / 2 + 3,55 X 1,20 + 2,35 X 0,20 + 9,85 X 0,20 = 62,45τ.μ.
Κοινόχρηστος χώρος = E6 + E7 = 4,40 X 2,40 + 1,50 X 1,20 = 12,35τ.μ.
Όγκος = [E2 + E3 + E4 + E5 + E6 + E7 + E8 + E10 + E11 + E12 + E13] X 2,85 = [(2,70 + 2,60) X 1,50 / 2 + (4,15 + 3,70) X 7,50 / 2 + 2,35 X 0,20 + (6,55 + 6,40) X 2,35 / 2 + 4,40 X 2,40 + 1,50 X 1,20 + 5,05 X 2,00 + (2,70 + 2,65) X 4,40 / 2 + 3,55 X 1,20 + 2,35 X 0,20 + 9,85 X 0,20] X 3,05 = 274,60τ.μ.
Εξώστες = E1 + E9 = (2,60 + 2,45) X 1,80 / 2 + 2,90 X 0,80 = 6,85τ.μ.
Ανοικτοί ημιυπαίθριοι χώροι = E5 = (6,55 + 6,40) X 2,35 / 2 = 15,20τ.μ.

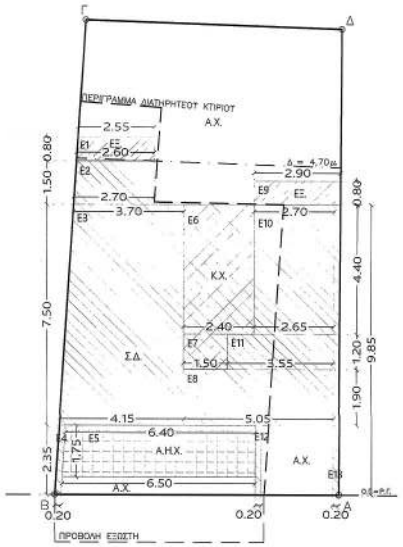

ΔΕΥΤΕΡΟΣ ΟΡΟΦΟΣ

Δόμηση = E2 + E3 + E4 + E8 + E10 + E11 + E12 + E13 = (2,70 + 2,60) X 1,50 / 2 + (4,15 + 3,70) X 7,50 / 2 + 2,35 X 0,20 + 5,05 X 2,00 + (2,70 + 2,65) X 4,40 / 2 + 3,55 X 1,20 + 2,35 X 0,20 + 9,85 X 0,20 = 62,45τ.μ.
Κοινόχρηστος χώρος = E6 + E7 = 4,40 X 2,40 + 1,50 X 1,20 = 12,35τ.μ.
Όγκος = [E2 + E3 + E4 + E5 + E6 + E7 + E8 + E10 + E11 + E12 + E13] X 2,85 = [(2,70 + 2,60) X 1,50 / 2 + (4,15 + 3,70) X 1,90 / 2 + 2,35 X 0,20 + (6,50 + 6,40) X 1,75 / 2 + 4,40 X 2,40 + 1,50 X 1,20 + 5,05 X 2,00 + (2,70 + 2,65) X 4,40 / 2 + 3,55 X 1,20 + 2,35 X 0,20 + 9,85 X 0,20] X 3,05 = 262,60τ.μ.
Εξώστες = E1 + E9 = (2,60 + 2,55) X 0,80 / 2 + 2,90 X 0,80 = 4,40τ.μ.
Ανοικτοί ημιυπαίθριοι χώροι = E5 = (6,50 + 6,40) X 1,75 / 2 = 11,30τ.μ.

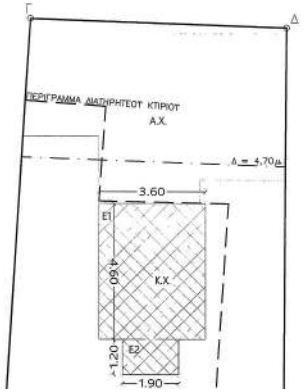



1. ΕΜΒΑΔΟΜΕΤΡΗΣΗ:
- ΕΑΒΓΔΑ: 145,12τ.μ.
- Το διάγραμμα είναι ενταγμένο στο κρατικό σύστημα συντεταγμένων ΕΓΣΑ '87
- Το εμβαδόν του γηπέδου μετρήθηκε βάσει των ορθογωνικών συντεταγμένων των κορυφών του.
- Τα όρια του γεωτεμαχίου καθορίζονται από τα διαμορφωμένα υφιστάμενα όρια των όμορων γεωτεμαχίων, και την εφαρμογή του τίτλου ιδιοκτησίας.
- Η οικοδομική γραμμή επί της οδού Ιβύκου στο Ο.Τ 53061, τέθηκε επί των υφιστάμενων κτιρίων εκατέρωθεν του οικοπέδου ως ορθά διαμορφωμένα.
- Η εξάρτηση από το ΕΓΣΑ '87 πραγματοποιήθηκε με χρήση γεωδαιτικού δέκτη GPS και κάνοντας τη χρήση του δικτύου σταθμών αναφοράς U.R.A.N.U.S. και του προγραμματερκού με συντεταγμένες:
Τ1. X = 473543,82μ., Y = 4198670,76μ., H = 66,45μ.
- Η υπό τα στοιχεία (Α-Β-Γ-Δ-Α) ιδιοκτησία έχει εμβαδόν 145,12τ.μ., ευρίσκεται επί της οδού Ιβύκου αρ. 6 στο Ο.Τ 53061 του εγκεκριμένου ρυμοτομικού σχεδίου του Δήμου Αθηναίων Αττικής και είναι άρτια σε οικοδομησιμη κατά παρέκκλιση σύμφωνα με τις κείμενες πολεοδομικές διατάξεις.
- Η παραπάνω ιδιοκτησία δεν υπάγεται στις διατάξεις του Ν.1337/1983, όπως τροποποιήθηκε με τον Ν.2508/1997) και δεν ομόλογα ασφαρά σε γη και χρήμα.
- Εντός και πλησίον της ιδιοκτησίας δε διέρχονται εναέριες γραμμές μεταφοράς υψηλής τάσης της ΔΕΗ. αγωγός φυσικού αερίου ή οδός πυροσβεστόμανη του 1923.
- Το κτίριο εντός της ιδιοκτησιας εχει χαρακτηριστεί ως διατηρητεο συμφωνα με το ΦΕΚ 393 Δ' / 2000.

2: ΟΡΟΙ ΔΟΜΗΣΗΣ Ο.Τ 53061:
- Αρτιότητα κατά κανόνα: Ε = 200,00μ., Π = 10,00μ.
- Παρέκκλιση προ 9-6-73: Ε = 112,50μ., Π = 6,00μ.
- Συντελεστής δόμησης: 3,00
- Συντελεστής όγκου: 5,00 x Σ.Δ. = 5,00 x 3,00 = 15,00
- ΘΕΚ Σ.Δ. ΦΕΚ 312 Δ/78
- Κάλυψη: 60% (70% υπό όρους)
- Ύψος: Σύμφωνα με τον ΝΟΚ: Σ.Δ. x 10 = 3,00 x 10 = 30,00μ.
Σύμφωνα με το υπουργείου πολιτισμού: 17,50μ. ΤΟΜ. ΑΡΧ. 5- CP.5
- Χρήσεις γης: Γ.Π.Σ.
- Γκαράζ: ΦΕΚ 76 Α/94
- Ενεργεια: ΔΕΗΑ για ανοικαφές
- Αρχαιολογία: ΝΑΙ
- Ιστορικό κέντρο: ΟΧΙ

3. ΕΠΙΤΡΕΠΟΜΕΝΑ ΣΤΟΙΧΕΙΑ ΔΟΜΗΣΗΣ:
- Κάλυψη: Εσκ x Σ.Κ. = 0,60 x 145,12 = 87,07τ.μ. < 120τ.μ., άρα κάλυψη 70% 0,70 x 145,12 = 101,58τ.μ. < 120τ.μ. κατά ΝΟΚ 79 Α' / 2012 αρ. 12 παρ 1α
- Δόμηση: Εσκ x Σ.Δ. = 145,12 x 3,00 = 435,35τ.μ.
- Όγκος: Σ.Ο. = Εσκ. = 15,00 x 145,12 = 2.176,80κ.μ.
- Ανοικτοί ημιυπαίθριοι χώροι + ανοικτοί εξώστες: ≤ 40% της επιτρεπόμενης δόμησης = 0,40 x 435,36 = 174,14τ.μ.
- Ανοικτοί ημιυπαίθριοι χώροι: ≤ 20% της επιτρεπόμενης δόμησης = 0,20 x 435,36 = 87,07τ.μ.
- Πλάγιες αποστάσεις: δ = 2,50 + 0,05H = 2,50 + 0,85 = 3,35μ.
- Απόσταση από το πίσω όριο: Δ = 3,00 + 0,10H = 3,00 + 1,70 = 4,70μ.
- Μέγιστο επιτρεπόμενο ύψος: 17,50μ.
Λόγω μείωσης του συντελεστή κάλυψης κατά 5%, μέγιστο επιτρεπόμενο ύψος: 18,50μ. κατά ΝΟΚ αρ. 10.
- Θέσεις σταθμευσης: Λόγω διατηρητέου κτιρίου (πριν το 1955) και διατήρησης στην όψη δεν είναι δυνατή η προβλεψη για θεσεις σταθμευσης
- Υποχρεωτικός ακάλυπτος χώρος στα 65% Εσκ - Επιτρ.κάλυψη = 145,12 - 101,60 = 43,52τ.μ.
- Υποχρεωτική φύτευση ακάλυπτου χώρου: Υποχρεωτικός ακάλυπτος χώρος x 2/3 = 43,52 x 2 / 3 = 29,00τ.μ.

4. ΥΦΙΣΤΑΜΕΝΑ ΣΤΟΙΧΕΙΑ ΔΟΜΗΣΗΣ (ΥΠΑΡΧΟΥΣΑ ΔΙΑΤΗΡΗΤΕΑ ΟΙΚΙΑ):
- Κάλυψη: 78,00τ.μ.
- Δόμηση: 78,00τ.μ.
- Ύψος: 6,30μ. + 2,20μ. στέγη
- Απόσταση από το πίσω όριο: 2,90μ.

5. ΠΡΑΓΜΑΤΟΠΟΙΟΥΜΕΝΑ ΣΤΟΙΧΕΙΑ ΔΟΜΗΣΗΣ
- Κάλυψη: Κ. = 94,35τ.μ. (περιλαμβάνεται το Ε = 78,00τ.μ. του διατηρητέου)
65% X Εσκ = 0,65 X 145,12 = 94,35τ.μ.
- Δόμηση: Σ.Δ. = 145,12 X 3,00 = 435,35τ.μ.
ισόγειο: 62,15τ.μ. + α' όροφος: 62,45τ.μ. + β' όροφος: 62,45τ.μ. + γ' όροφος: 77,60τ.μ. + δ' όροφος: 77,60τ.μ. = 342,25τ.μ. < 435,36τ.μ.
- Ευπρεπεια (δεν προσμετρείται στον συντελεστή δόμησης) = 53,05τ.μ.
- Όγκος: Ο. = ισόγειο: 344,35κ.μ. + α' όροφος: 274,60κ.μ. + β' όροφος: 262,60κ.μ. + γ' όροφος: 274,40κ.μ. + δ' όροφος: 274,40κ.μ. + δώμα: 37,15κ.μ. = 1416,55κ.μ. < 2.176,80κ.μ.
- Ανοικτοί ημιυπαίθριοι χώροι: Α.Η.Χ. = ισόγειο: 14,45τ.μ. + α' όροφος 15,20 + β' όροφος 11,30τ.μ. = 25,70τ.μ. < 87,07τ.μ.
- Εξώστες + ανοικτοί ημιυπαίθριοι χώροι: ΕΣ. + Α.Η.Χ. = 25,70τ.μ. + α'όροφος: 6,85τ.μ. + β'όροφος: 4,40τ.μ. + γ'όροφος: 15,65τ.μ. + δ' όροφος 15,65τ.μ. = 68,25τ.μ. < 174,14τ.μ.
- Πραγματοποιούμενες πλάγιες αποστάσεις: Εφάπτεται των όμορων κτιρίων
- Απόσταση από το πίσω όριο:
ισόγειο και πρώτος όροφος: 2,90μ. Ταυτίζεται με το όριο του υφιστάμενου διατηρητέου κτιρίου
δεύτερος όροφος σώς δώμα: 4,70μ.
- Μέγιστο προγματοποιούμενο ύψος: 17,50μ.
Αύξηση μέγιστου ύψους κατά ½ H' = 17,50 + 1 = 18,50μ.
- Πραγματοποιούμενος αριθμός ορόφων: υπόγειο, ισόγειο και 4 όροφοι
- Ακάλυπτος χώρος Εσκ - Εκαλ = 145,12 - 94,45 = 50,67τ.μ. > 43,52τ.μ.
- Φυτεμένος ακάλυπτος χώρος: 28,35τ.μ.

Ο ΜΗΧΑΝΙΚΟΣ

ΠΡΩΤΟΣ ΜΙΧΑΗΛ
ΔΙΠΛ. ΑΡΧΙΤΕΚΤΟΝΑΡΧΗΣ ΜΗΧΑΝΙΚΟΣ
ΠΑΝΕΠΙΣΤΗΜΙΟΥ ΠΑΤΡΩΝ
ΜΕΛΟΣ Τ.Ε.Ε. ΑΡΙΘΜ. ΜΕΤΡ 34936
ΓΛΩΣΣΑ ΣΚΟΠΕΛΟΥ ΚΙΝ:6932204738 ΤΚ:87003
ΑΦΜ:026292565– ΔΟΥ: Ν. ΙΩΝΙΑΣ ΒΟΛΟΥ

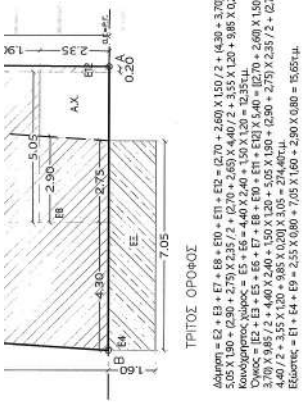

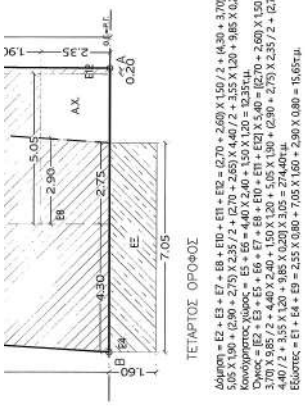

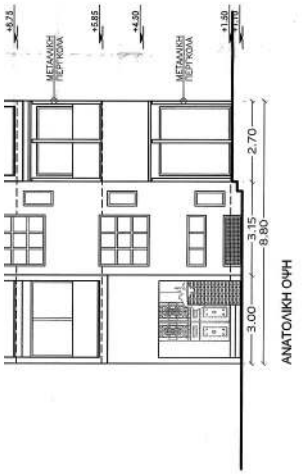

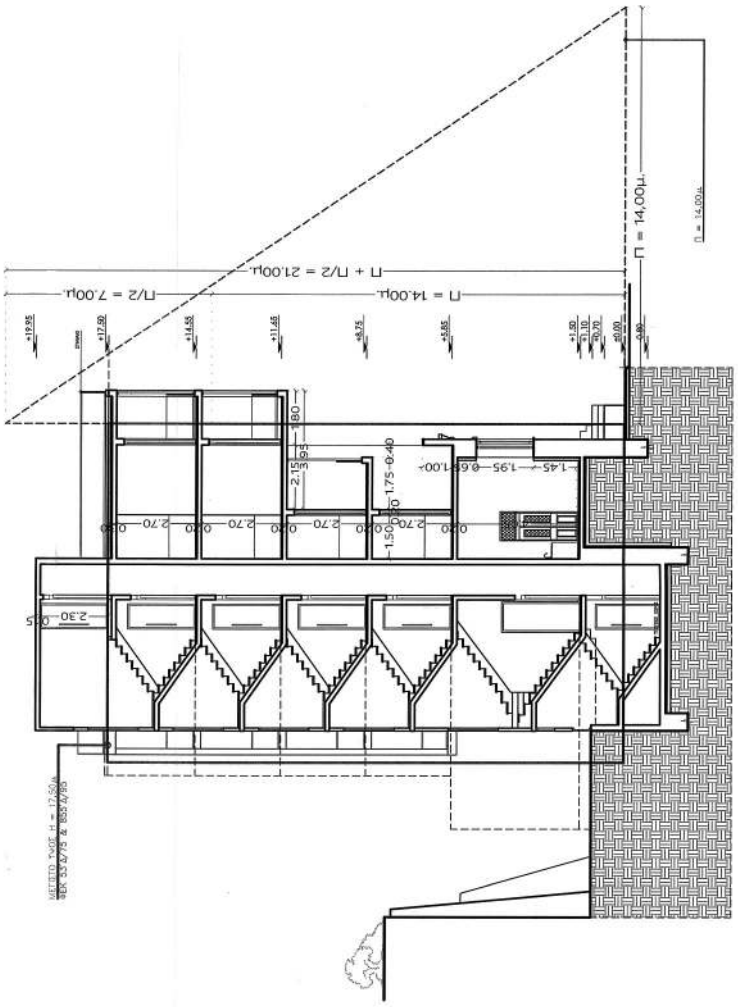

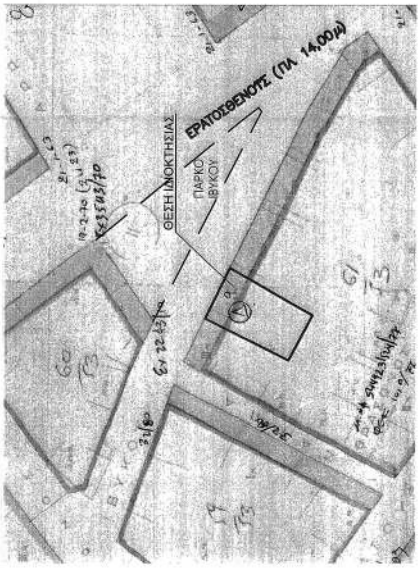

ΑΠΟΣΠΑΣΜΑ ΕΓΚΕΚΡΙΜΕΝΟΥ ΡΥΜΟΤΟΜΙΚΟΥ ΣΧΕΔΙΟΥ ΔΗΜΟΥ ΑΘΗΝΑΙΩΝ ΑΤΤΙΚΗΣ
ΚΛΙΜΑΚΑ 1:500

ΥΠΟΥΡΓΕΙΟ ΠΕΡΙΒΑΛΛΟΝΤΟΣ ΚΑΙ ΕΝΕΡΓΕΙΑΣ
ΘΕΩΡΗΘΗΚΕ ΜΕ ΤΗΝ ΥΠ' ΑΡΙΘ.82809/3601/27-08-2020 ΠΡΑΞΗ

Η ΠΡΟΪΣΤΑΜΕΝΗ ΤΗΣ Δ/ΝΣΗΣ
ΤΟΠΟΓΡΑΦΙΚΩΝ ΕΦΑΡΜΟΓΩΝ

ΑΝΔΡΙΑΝΑ ΚΑΤΣΙΝΑ
ΤΟΠΟΓΡΑΦΟΣ ΜΗΧΑΝΙΚΟΣ

ΕΡΓΟΔΟΤΗΣ: CK Architectes

ΕΡΓΟ: ΠΡΟΣΘΗΚΗ ΣΕ ΔΙΑΤΗΡΗΤΕΟ ΚΤΙΡΙΟ
ΕΙΔΙΚΗ ΡΥΘΜΙΣΗ

ΘΕΣΗ: ΙΒΥΚΟΥ 6, ΑΘΗΝΑ

ΜΕΛΕΤΗΤΕΣ: ΤΕΧΝΙΚΟ ΓΡΑΦΕΙΟ
ΠΡΩΙΟΣ ΜΙΧΑΛΗΣ & ΣΥΝΕΡΓΑΤΕΣ

ΘΕΜΑ: ΔΙΑΓΡΑΜΜΑ ΔΟΜΗΣΗΣ
ΟΙΚΟΠΕΔΟΥ ΑΒΓΔΑ

ΑΡ. ΣΧΕΔΙΟΥ: ΔΔ

ΚΛΙΜΑΚΑ: 1 : 100

ΧΡΟΝΟΣ ΜΕΛΕΤΗΣ: ΜΑΪΟΣ 2019

ΤΠΟΓΡΑΦΗ
ΠΡΩΙΟΣ Π. ΜΙΧΑΗΛ
ΔΙΠΛ. ΑΡΧΙΤΕΚΤΩΝ ΜΗΧΑΝΙΚΟΣ
ΠΑΝΕΠΙΣΤΗΜΙΟ ΘΡΑΚΗΣ
ΜΕΛΟΣ Τ.Ε.Ε. ΑΡΙΘ.ΜΗΤΡ. 34935
ΤΗΛ.: 2310-758 763/2310-758 763
ΑΦΜ:038202565- ΔΟΥ: ΒΟΡΕΙΩΝ ΔΡΑΜΑΣ

ΣΦΡΑΓΙΔΑ
ΕΛΛΗΝΙΚΗ ΔΗΜΟΚΡΑΤΙΑ
ΕΛΛΗΝΙΚΗ ΕΤΑΙΡΕΙΑ ΤΕΧΝΙΚΩΝ ΕΡΓΩΝ
ΚΕΝΤΡΙΚΟ ΣΥΛΛΟΓΙΚΟ ΑΡΧΙΤΕΚΤΟΝΙΚΗΣ
Το υπόψιν σχέδιο υπάγεται στις διατάξεις του Π.Δ. 696/74 και εγκρίθηκε σύμφωνα με τη Γνωμοδότηση υπ' αριθμ. 6/2020
Ε. ΦΡΙΓΚΟΠΟΥΛΟΥ



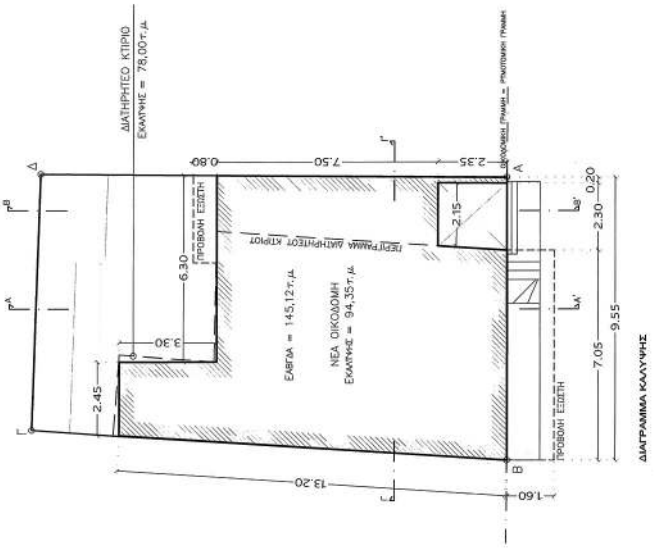

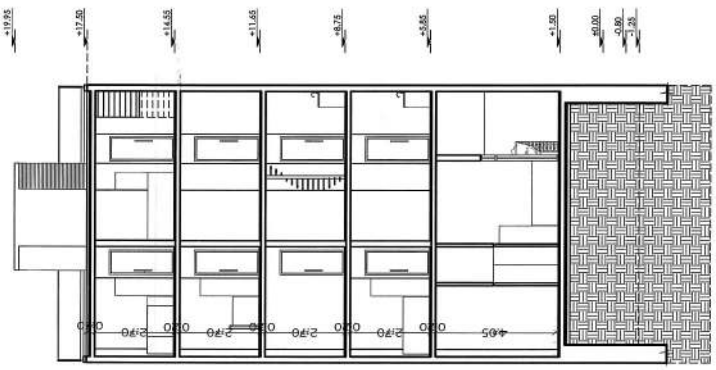

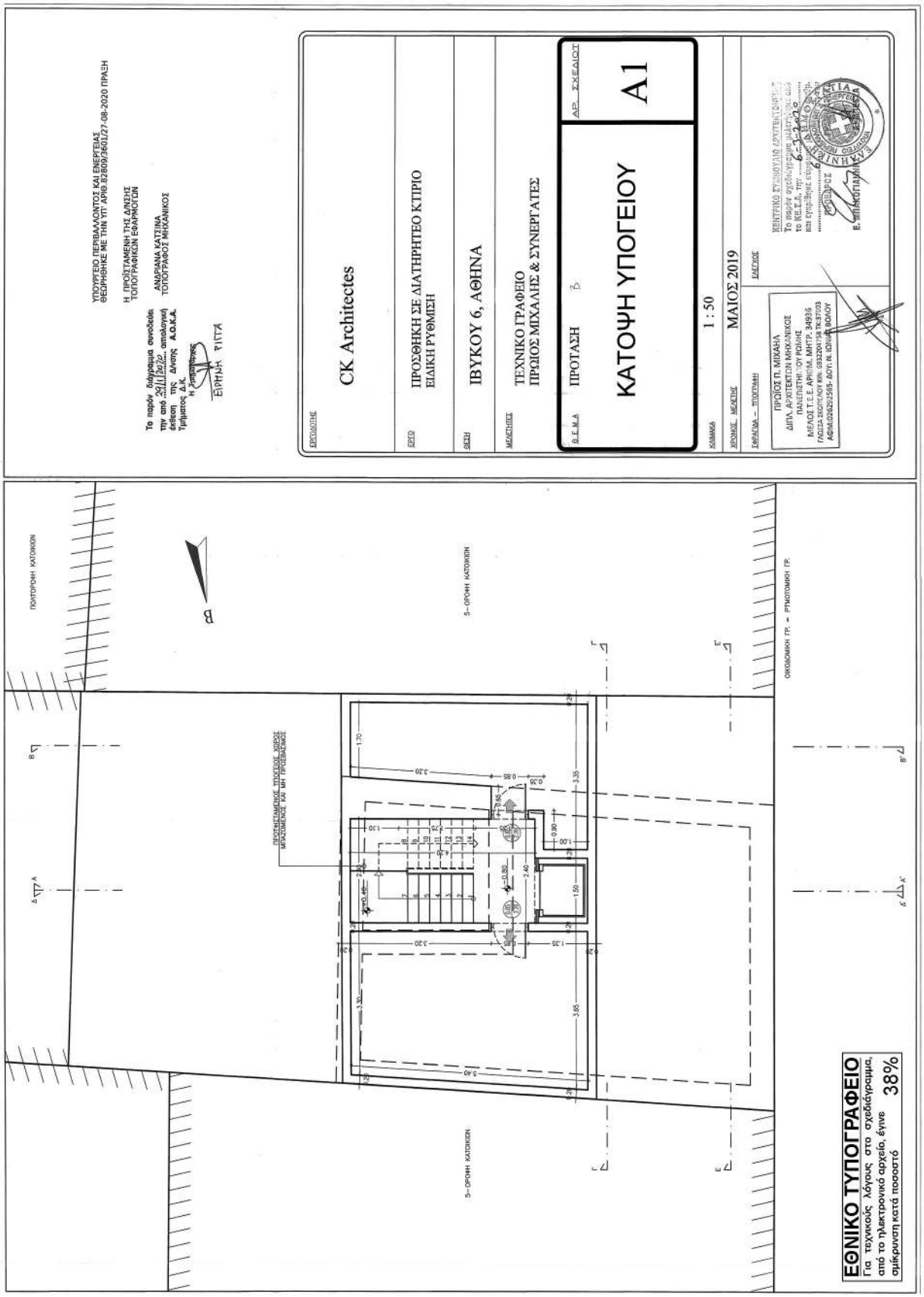
ΥΠΟΥΡΓΕΙΟ ΠΕΡΙΒΑΛΛΟΝΤΟΣ ΚΑΙ ΕΝΕΡΓΕΙΑΣ
ΘΕΩΡΗΘΗΚΕ ΜΕ ΤΗΝ ΥΠ' ΑΡΙΘ.Β2809/3601/27-08-2020 ΠΡΑΞΗ
Η ΠΡΟΪΣΤΑΜΕΝΗ ΤΗΣ Δ/ΝΣΗΣ ΤΟΠΟΓΡΑΦΙΚΩΝ ΕΦΑΡΜΟΓΩΝ
ΑΝΔΡΙΑΝΑ ΚΑΤΣΙΝΑ
ΤΟΠΟΓΡΑΦΟΣ ΜΗΧΑΝΙΚΟΣ
ΕΘΝΙΚΗ ΤΙΤΛΟΣ
ΕΡΓΟΔΟΤΗΣ
CK Architectes
ΕΡΓΟ
ΠΡΟΣΘΗΚΗ ΣΕ ΔΙΑΤΗΡΗΤΕΟ ΚΤΙΡΙΟ
ΕΙΔΙΚΗ ΡΥΘΜΙΣΗ
ΘΕΣΗ
ΙΒΥΚΟΥ 6, ΑΘΗΝΑ
ΜΕΛΕΤΗΤΗΣ
ΤΕΧΝΙΚΟ ΓΡΑΦΕΙΟ
ΠΡΩΙΟΣ ΜΙΧΑΛΗΣ & ΣΥΝΕΡΓΑΤΕΣ
ΘΕΜΑ
ΠΡΟΤΑΣΗ
ΚΑΤΟΨΗ ΥΠΟΓΕΙΟΥ
ΑΡ. ΣΧΕΔΙΟΥ
Α1
ΚΛΙΜΑΚΑ
1 : 50
ΧΡΟΝΟΣ ΜΕΛΕΤΗΣ
ΜΑΙΟΣ 2019
ΣΦΡΑΓΙΔΑ – ΠΤΟΥΤΑΛΗ
ΕΛΕΓΧΟΣ
ΠΡΟΪΣΤ Π. ΜΙΧΑΗΛ
ΔΙΠΛ. ΑΡΧΙΤΕΚΤΟΝ ΜΗΧΑΝΙΚΟΣ
ΠΑΝΕΠΙΣΤΗΜΙΟ ΠΑΤΡΩΝ
ΑΜΛΟΣ Τ.Ε.Ε. ΑΡΙΘΜ. ΜΗΤΡ. 34935
ΓΙΩΓΙΤΑ 35ΟΣ ΠΑΤΟΥ Κτ. 03320415ΗΤΚ37103
ΑΦΜ:026292565- ΔΟΥ: Ν. ΙΩΝΙΑΣ ΒΟΛΟΥ
ΚΕΝΤΡΙΚΟ ΣΥΜΒΟΥΛΙΟ ΑΡΧΙΤΕΚΤΟΝΩΝ
Το παρόν σχεδιάγραμμα μελετήθηκε από το ΚΕ.Σ.Α. την 6-3-2020
ΕΛΛΗΝΙΚΗ ΔΗΜΟΚΡΑΤΙΑ
ΕΘΝΙΚΟ ΤΥΠΟΓΡΑΦΕΙΟ
Ε. ΣΠΑΛΟΠΑΝΙΑΚΗΣ
ΠΟΝΤΟΓΡΑΦΗ ΚΑΤΟΙΚΙΩΝ
5-ΟΡΟΦΗ ΚΑΤΟΙΚΙΩΝ
ΟΙΚΟΔΟΜΗ ΓΡ. – ΡΥΜΟΤΟΜΗΣΗ ΓΡ.
ΠΡΟΤΗΣΤΑΜΕΝΟΣ ΤΠΟΣΕΙΔΟΣ ΧΩΡΟΣ ΜΕΛΛΟΜΕΝΟΣ ΝΑ ΗΗ ΠΡΟΣΒΑΣΜΟΣ
ΕΘΝΙΚΟ ΤΥΠΟΓΡΑΦΕΙΟ
Για τεχνικούς λόγους στο σχεδιάγραμμα, από το ηλεκτρονικό αρχείο, έγινε σμίκρυνση κατά ποσοστό 38%

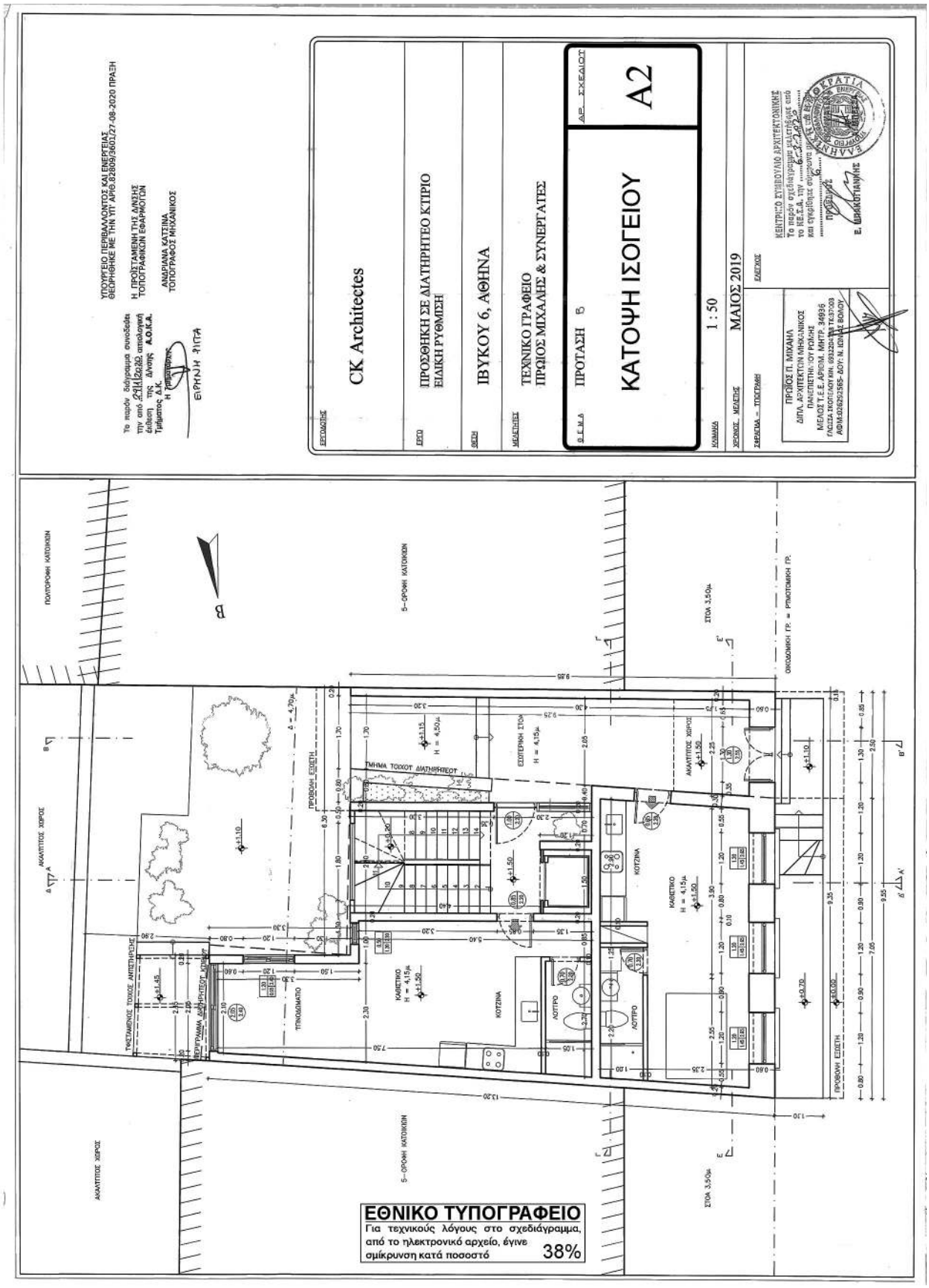
ΥΠΟΥΡΓΕΙΟ ΠΕΡΙΒΑΛΛΟΝΤΟΣ ΚΑΙ ΕΝΕΡΓΕΙΑΣ
ΘΕΩΡΗΘΗΚΕ ΜΕ ΤΗΝ ΥΠ ΑΡΙΘ.82809/3601/27-08-2020 ΠΡΑΞΗ
Η ΠΡΟΪΣΤΑΜΕΝΗ ΤΗΣ Δ/ΝΣΗΣ ΤΟΠΟΓΡΑΦΙΚΩΝ ΕΦΑΡΜΟΓΩΝ
ΑΝΔΡΙΑΝΑ ΚΑΤΣΙΝΑ
ΤΟΠΟΓΡΑΦΟΣ ΜΗΧΑΝΙΚΟΣ
ΕΙΡΗΝΗ ΡΙΖΙΤΑ
ΣΕΡΙΣΟΛΟΣ
CK Architectes
ΕΡΓΟ
ΠΡΟΣΘΗΚΗ ΣΕ ΔΙΑΤΗΡΗΤΕΟ ΚΤΙΡΙΟ
ΕΙΔΙΚΗ ΡΥΘΜΙΣΗ
ΘΕΣΗ
ΙΒΥΚΟΥ 6, ΑΘΗΝΑ
ΜΕΛΕΤΗΣΕΙΣ
ΤΕΧΝΙΚΟ ΓΡΑΦΕΙΟ
ΠΡΩΙΟΣ ΜΙΧΑΛΗΣ & ΣΥΝΕΡΓΑΤΕΣ
Φ.Ε.Κ. ΠΡΟΤΑΣΗ Β
ΔΕ ΣΧΕΔΙΟΣ
ΚΑΤΟΨΗ ΙΣΟΓΕΙΟΥ
Α2
ΚΛΙΜΑΚΑ 1 : 50
ΧΡΟΝΟΣ ΜΕΛΕΤΗΣ ΜΑΙΟΣ 2019
ΣΧΕΔΙΑΣΤΗΣ
ΠΡΩΙΟΣ Π. ΜΙΧΑΗΛ
ΔΙΠΛ. ΑΡΧΙΤΕΚΤΟΝ ΜΗΧΑΝΙΚΟΣ
ΠΑΝΕΠΙΣΤΗΜΙΟΥ ΡΟΔΗΣ
ΜΕΛΟΣ Τ.Ε.Ε. ΑΡΙΘΜ. ΜΗΤΡ. 34995
ΠΟΛΙΣ ΣΚΟΠΕΛΟΥ ΚΗΛ. 693220 ΤΗΛ ΤΚ37003
ΑΦΗΜ.026252565- ΔΟΥ: Ν. ΙΩΝΙΑΣ ΒΟΛΟΥ
ΚΕΝΤΡΙΚΟ ΣΥΜΒΟΥΛΙΟ ΑΡΧΙΤΕΚΤΟΝΙΚΗΣ
Ε. ΚΑΡΑΚΟΤΙΑΝΗΣ
ΠΟΛΙΤΟΡΟΦΗ ΚΑΤΟΙΚΙΩΝ
5-ΟΡΟΦΗ ΚΑΤΟΙΚΙΩΝ
ΑΚΑΛΥΠΤΟΣ ΧΩΡΟΣ
ΣΤΟΑ 3,50μ.
ΟΙΚΟΔΟΜΙΚΗ ΓΡ. = ΡΥΜΟΤΟΜΙΚΗ ΓΡ.
ΤΜΗΜΑ ΤΟΙΧΟΥ ΔΙΑΤΗΡΗΤΕΟΥ
ΠΡΟΒΟΛΗ ΕΣΟΕΤΗ
ΕΣΟΤΕΡΙΚΗ ΣΤΟΑ
ΚΑΘΕΤΙΚΟ
ΚΟΥΖΙΝΑ
ΛΟΥΤΡΟ
ΤΠΝΟΔΩΜΑΤΙΟ
ΤΡΚΤΑΜΕΝΟΣ ΤΟΙΧΟΣ ΑΝΤΙΣΤΗΡΙΞΕΩΣ
ΠΕΡΙΓΡΑΜΜΑ ΔΙΑΤΗΡΗΤΕΟΥ ΚΤΙΡΙΟΥ
ΕΘΝΙΚΟ ΤΥΠΟΓΡΑΦΕΙΟ
Για τεχνικούς λόγους στο σχεδιάγραμμα, από το ηλεκτρονικό αρχείο, έγινε σμίκρυνση κατά ποσοστό 38%

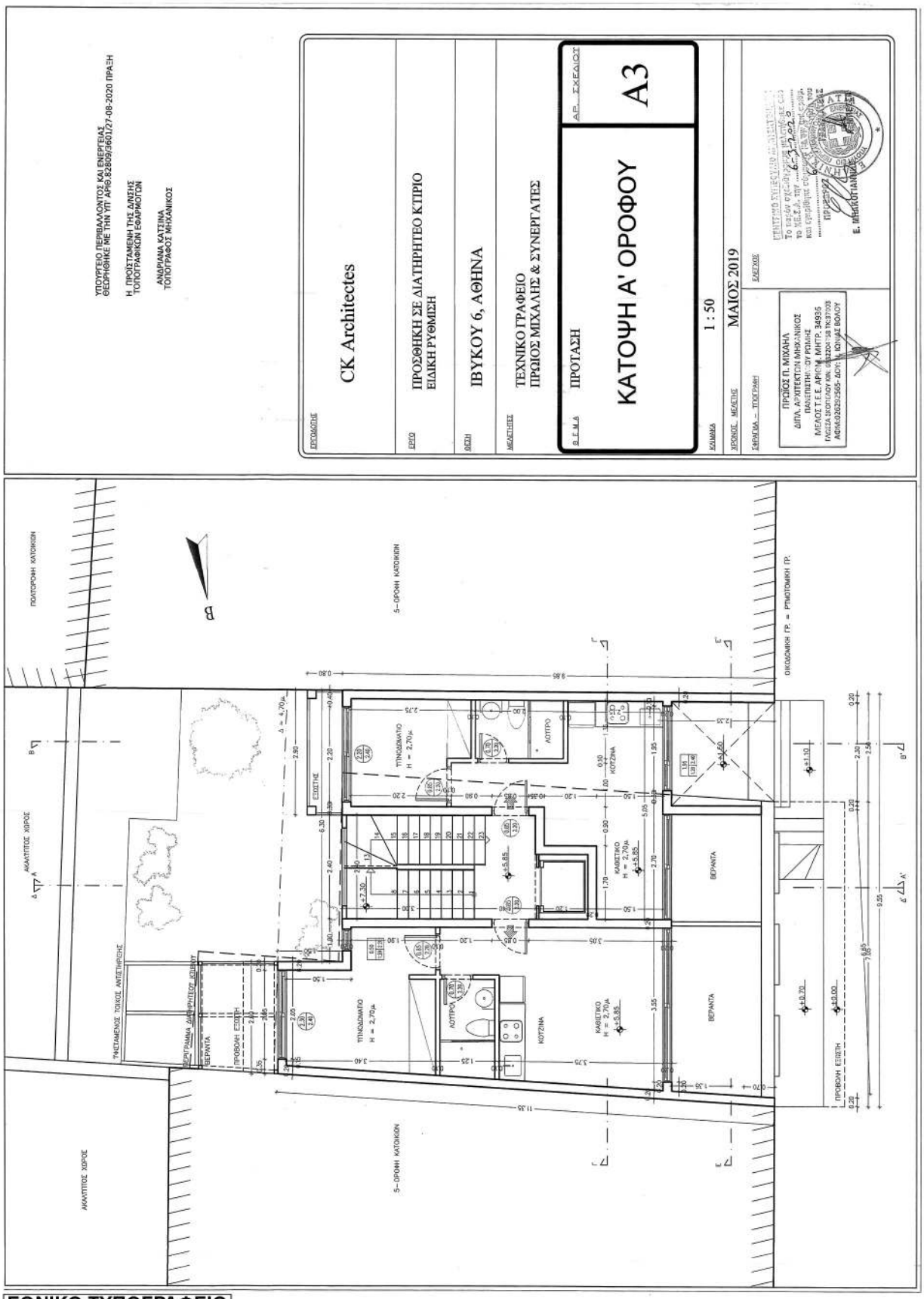

ΕΘΝΙΚΟ ΤΥΠΟΓΡΑΦΕΙΟ
Για τεχνικούς λόγους στο σχεδιάγραμμα, από το ηλεκτρονικό αρχείο, έγινε σμίκρυνση κατά ποσοστό 38%

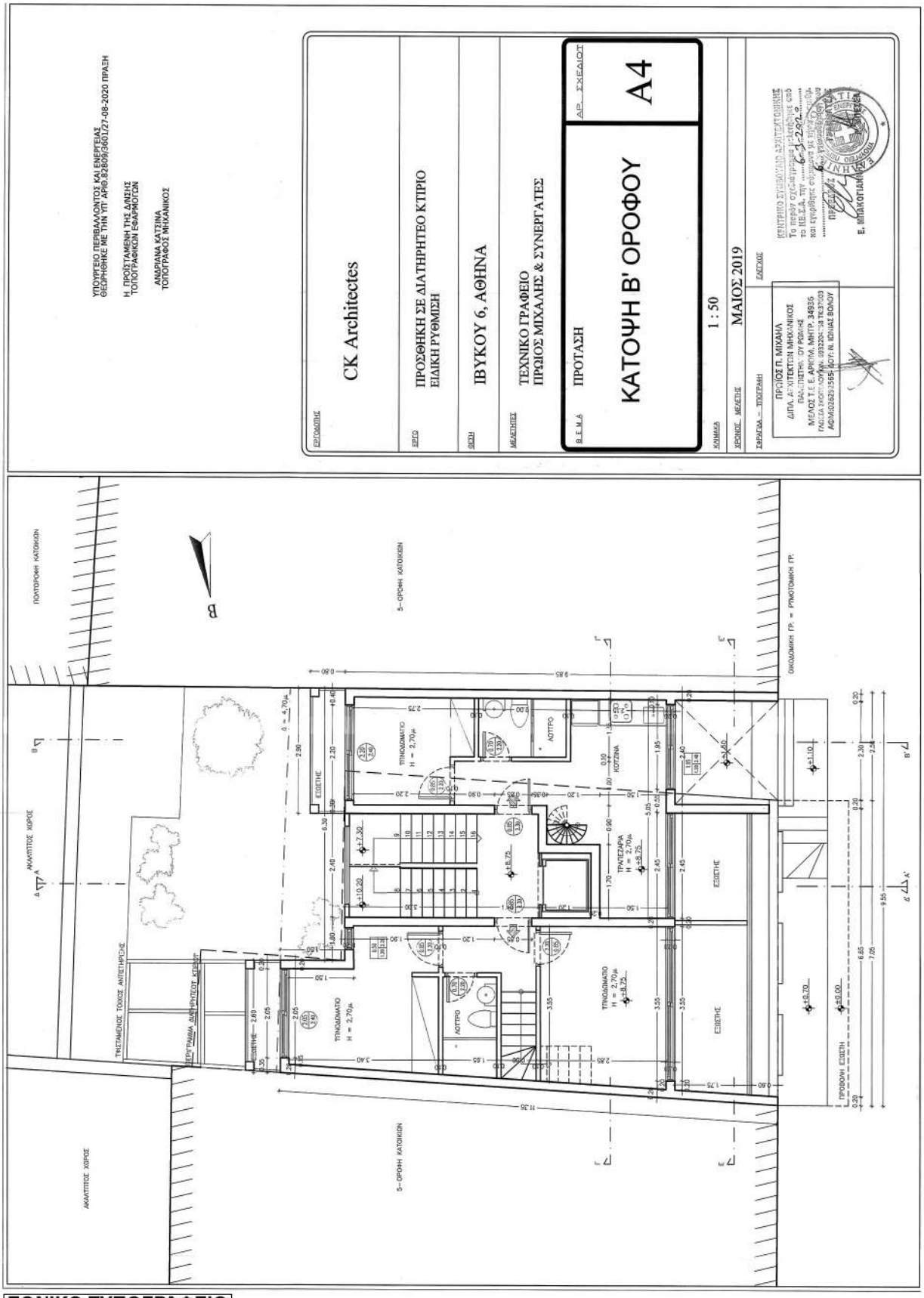

ΕΘΝΙΚΟ ΤΥΠΟΓΡΑΦΕΙΟ
Για τεχνικούς λόγους στο σχεδιάγραμμα, από το ηλεκτρονικό αρχείο, έγινε σμίκρυνση κατά ποσοστό 38%

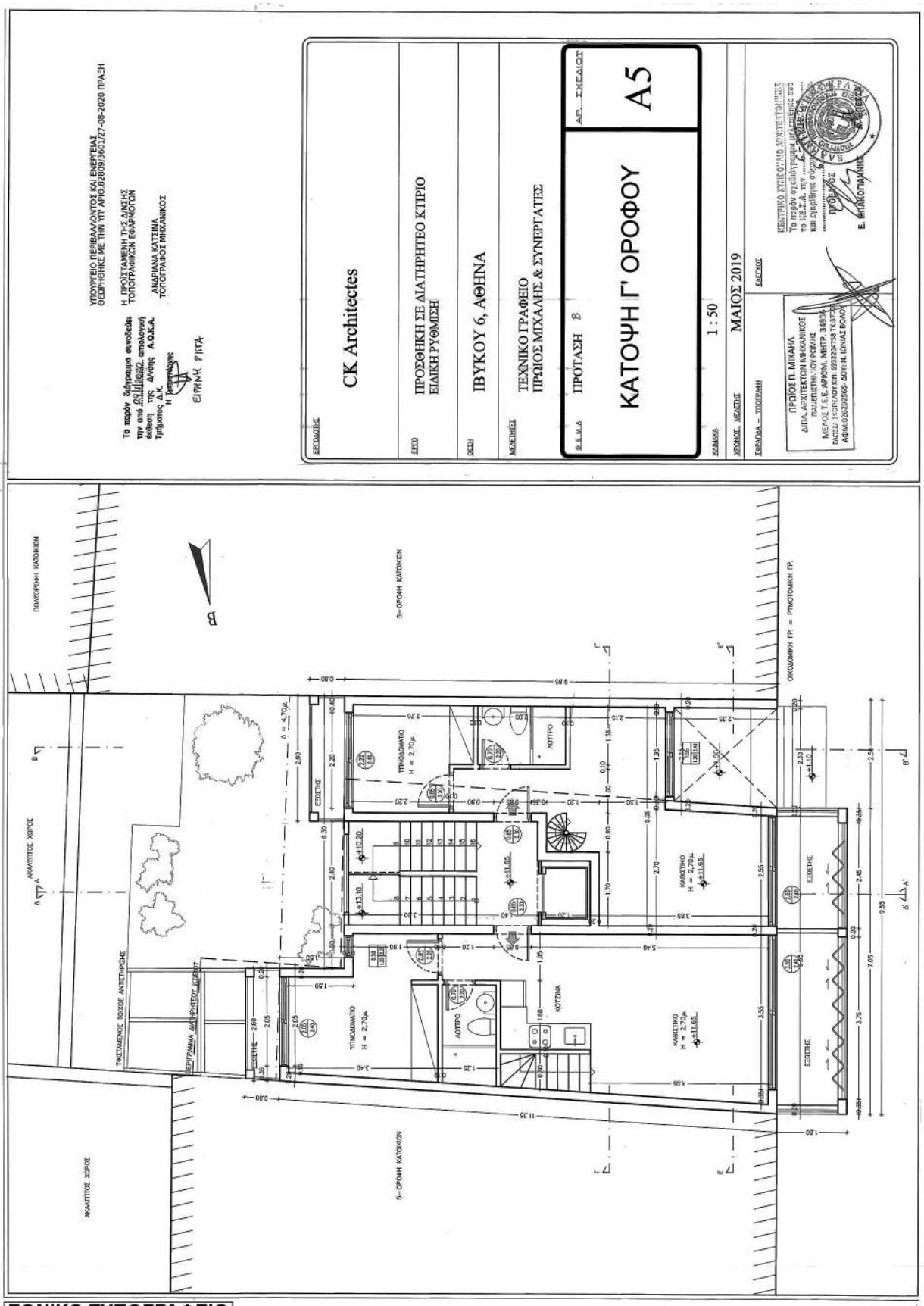
ΥΠΟΥΡΓΕΙΟ ΠΕΡΙΒΑΛΛΟΝΤΟΣ ΚΑΙ ΕΝΕΡΓΕΙΑΣ
ΘΕΩΡΗΘΗΚΕ ΜΕ ΤΗΝ ΥΠ' ΑΡΙΘ.Δ2608/3601/27-08-2020 ΠΡΑΞΗ
Η ΠΡΟΪΣΤΑΜΕΝΗ ΤΗΣ ΔΙΝΣΗΣ ΤΟΠΟΓΡΑΦΙΚΩΝ ΕΦΑΡΜΟΓΩΝ
ΑΝΑΡΙΑΝΑ ΚΑΤΣΙΝΑ
ΤΟΠΟΓΡΑΦΟΣ ΜΗΧΑΝΙΚΟΣ
Το παρόν δίδραμμα συνοδεύει την από 25/11/2020 απολογική έκθεση της Δ/νσης Α.Ο.Κ.Α. Τμήματος Δ.Κ.
Η Υπεύθυνος
ΕΙΡΗΝΗ Ρ. ΙΚΤΑ
ΕΡΓΟΔΟΤΗΣ
CK Architectes
ΕΡΓΟ
ΠΡΟΣΘΗΚΗ ΣΕ ΔΙΑΤΗΡΗΤΕΟ ΚΤΙΡΙΟ
ΕΙΔΙΚΗ ΡΥΘΜΙΣΗ
ΘΕΣΗ
ΙΒΥΚΟΥ 6, ΑΘΗΝΑ
ΜΕΛΕΤΗΤΕΣ
ΤΕΧΝΙΚΟ ΓΡΑΦΕΙΟ
ΠΡΩΙΟΣ ΜΙΧΑΛΗΣ & ΣΥΝΕΡΓΑΤΕΣ
Α.Ε.Μ.Δ
ΠΡΟΤΑΣΗ 8
ΑΡ. ΣΧΕΔΙΟΥ
ΚΑΤΟΨΗ Γ' ΟΡΟΦΟΥ
A5
ΚΛΙΜΑΚΑ
1 : 50
ΧΡΟΝΟΣ ΜΕΛΕΤΗΣ
ΜΑΙΟΣ 2019
ΣΧΕΔΙΑΣΗ – ΤΠΟΟΥΔΗΗ
ΕΜΕΓΟΣ
ΚΕΝΤΡΙΚΟ ΣΥΛΛΟΓΟ ΑΔΕΙΩΤΗΣΗΣ
Το παρόν σχεδίασμα μελετήθηκε από το ΚΕ.Σ.Α. την ..... και εγκρίθηκε σύμφωνα με τις ..... ΠΡΟΕΔΡΟΣ
Ε. Κατσιοτάμπης
ΠΡΟΪΣΤ Π. ΜΙΧΑΗΛ
ΔΙΠΛ. ΑΡΧΙΤΕΚΤΩΝ ΜΗΧΑΝΙΚΟΣ
ΠΑΛΕΟΛΗΣ 1 ΚΟΡΥΦΗ ΑΜΠΑΣ
ΜΕΛΟΣ Τ.Ε.Ε. ΑΡΙΘΜ. ΑΜΤΡΗ 24893
ΠΙΣΤΕΣ: ΠΟΡΤΟΛΟΥ ΚΑΙ ΚΑΡΑΓΙΩΡΓΗ 1 ΤΗ 37232
ΑΔΑΜΑΣ 26/2/2020 ΔΟΥ Ν. ΙΟΝΙΑΣ ΒΟΛΟΥ
ΠΟΛΥΟΡΟΦΗ ΚΑΤΟΙΚΙΩΝ
Β
5-ΟΡΟΦΗ ΚΑΤΟΙΚΙΩΝ
ΑΝΑΛΥΤΙΟΣ ΧΩΡΟΣ
ΤΩΝΙΣΤΑΜΕΝΟΣ ΤΟΙΧΟΣ ΑΝΤΙΣΤΗΡΙΣΗΣ
ΠΕΡΓΡΑΜΜΑ ΔΙΑΤΗΡΗΤΕΟΥ ΚΤΙΡΙΟΥ
ΟΙΚΟΔΟΜΙΚΗ ΓΡ. = ΡΥΜΟΤΟΜΙΚΗ ΓΡ.
ΤΠΟΔΟΜΑΤΙΟ H = 2,70μ.
ΛΟΥΤΡΟ
ΚΟΥΖΙΝΑ
ΚΑΘΙΣΤΙΚΟ H = 2,70μ.
ΕΞΩΣΤΗΣ
+10.20
+13.10
+11.65
+11.65
+11.65
+11.65
+7.50
+1.10
+0.36
+0.36
+0.36
+0.36
11.35
9.85
0.80
1.60
9.55
7.05
3.75
2.45
2.54
0.20
0.20
0.20

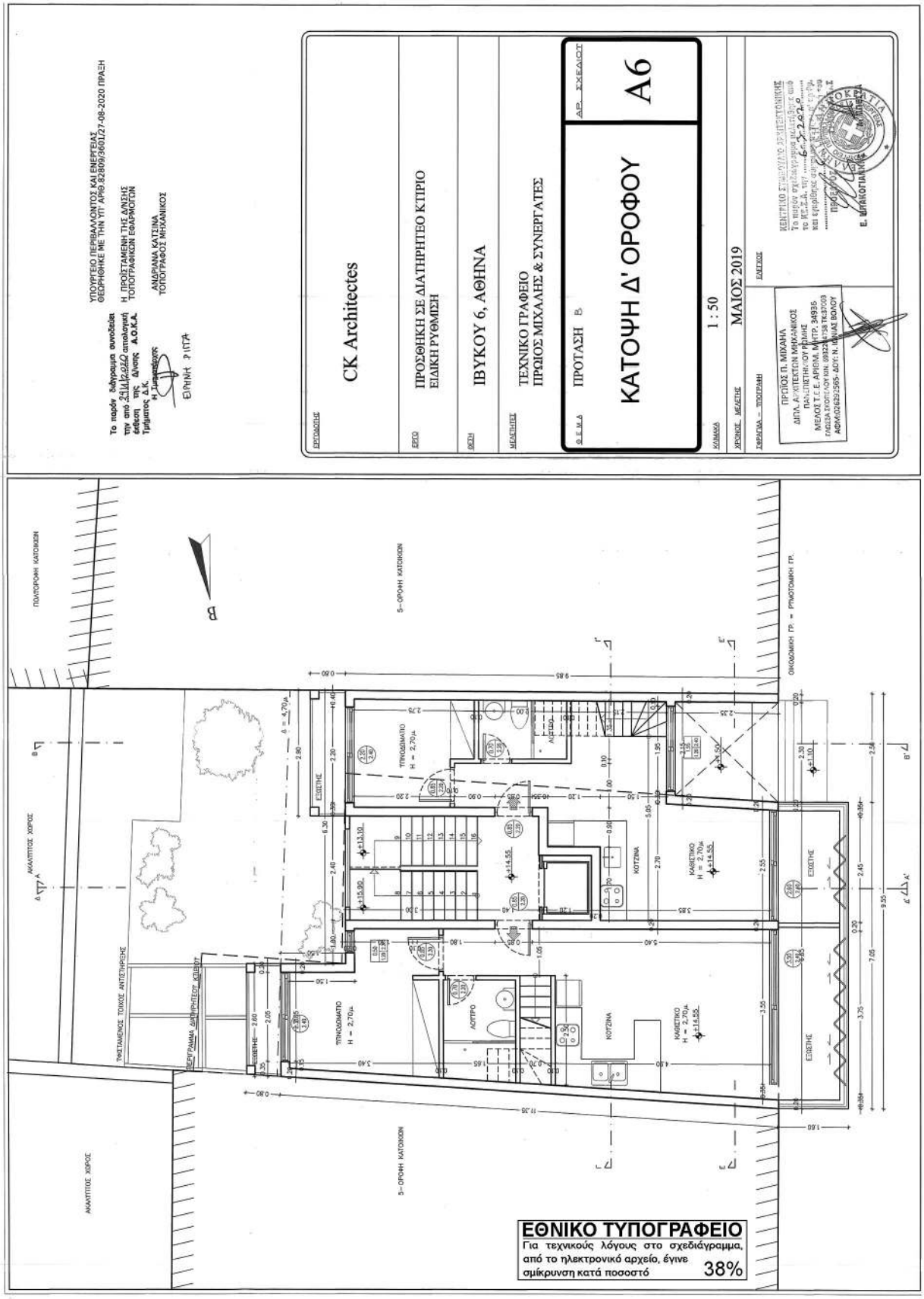
ΥΠΟΥΡΓΕΙΟ ΠΕΡΙΒΑΛΛΟΝΤΟΣ ΚΑΙ ΕΝΕΡΓΕΙΑΣ
ΘΕΩΡΗΘΗΚΕ ΜΕ ΤΗΝ ΥΠ ΑΡΙΘ.8/2809/3601/27-08-2020 ΠΡΑΞΗ
Η ΠΡΟΪΣΤΑΜΕΝΗ ΤΗΣ Δ/ΝΣΗΣ
ΤΟΠΟΓΡΑΦΙΚΩΝ ΕΦΑΡΜΟΓΩΝ
ΑΝΔΡΙΑΝΑ ΚΑΤΣΙΝΑ
ΤΟΠΟΓΡΑΦΟΣ ΜΗΧΑΝΙΚΟΣ
CK Architectes
ΠΡΟΣΘΗΚΗ ΣΕ ΔΙΑΤΗΡΗΤΕΟ ΚΤΙΡΙΟ
ΕΙΔΙΚΗ ΡΥΘΜΙΣΗ
ΙΒΥΚΟΥ 6, ΑΘΗΝΑ
ΤΕΧΝΙΚΟ ΓΡΑΦΕΙΟ
ΠΡΩΙΟΣ ΜΙΧΑΛΗΣ & ΣΥΝΕΡΓΑΤΕΣ
ΠΡΟΤΑΣΗ Β
ΚΑΤΟΨΗ Δ' ΟΡΟΦΟΥ
Α6
1 : 50
ΜΑΙΟΣ 2019
ΠΡΩΙΟΣ Π. ΜΙΧΑΗΛ
ΔΙΠΛ. ΑΡΧΙΤΕΚΤΩΝ ΜΗΧΑΝΙΚΟΣ
ΠΑΝ/ΣΤΗΜΙΟ ΠΑΤΡΩΝ
ΜΕΛΟΣ Τ.Ε.Ε. ΑΡΙΘΜ. ΜΗΤΡ. 34936
ΓΛΩΣΣΑ ΕΚΟΠΗΣ ΚΥΚΛ. 09322 ΤΗΛ 2108176370
ΑΦΜ.026232565- ΔΟΥ: Ν. ΨΥΧΙΑΣ ΒΟΛΟΥ
ΠΟΛΥΟΡΟΦΗ ΚΑΤΟΙΚΙΑ
5-ΟΡΟΦΗ ΚΑΤΟΙΚΙΑ
ΑΚΑΛΥΠΤΟΣ ΧΩΡΟΣ
ΤΜΗΤΑΜΕΝΟΣ ΤΟΙΧΟΣ ΑΝΤΙΣΤΗΡΙΣΗΣ
ΟΙΚΟΔΟΜΙΚΗ ΓΡ. = ΠΡΩΤΟΜΙΚΗ ΓΡ.
ΤΠΗΚΟΔΟΜΑΤΙΟ H = 2,70μ.
ΚΑΘΙΣΤΙΚΟ H = 2,70μ.
ΚΟΥΖΙΝΑ
ΛΟΥΤΡΟ
ΕΞΩΣΤΗΣ
ΕΘΝΙΚΟ ΤΥΠΟΓΡΑΦΕΙΟ
Για τεχνικούς λόγους στο σχεδιάγραμμα, από το ηλεκτρονικό αρχείο, έγινε σμίκρυνση κατά ποσοστό
38%

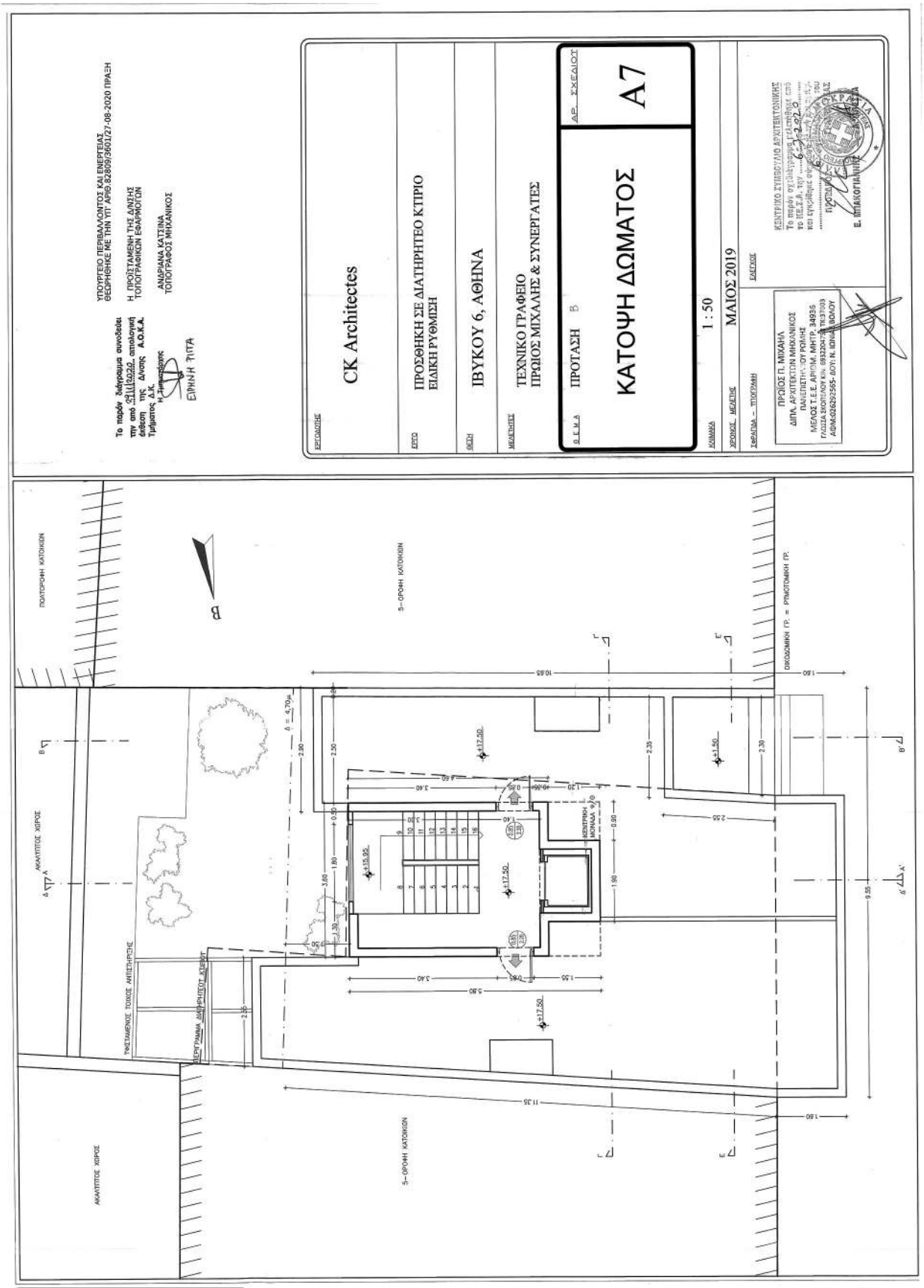

ΕΘΝΙΚΟ ΤΥΠΟΓΡΑΦΕΙΟ
Για τεχνικούς λόγους στο σχεδιάγραμμα, από το ηλεκτρονικό αρχείο, έγινε σμίκρυνση κατά ποσοστό 38%

ΕΘΝΙΚΟ ΤΥΠΟΓΡΑΦΕΙΟ
Για τεχνικούς λόγους στο σχεδιάγραμμα, από το ηλεκτρονικό αρχείο, έγινε σμίκρυνση κατά ποσοστό 39%

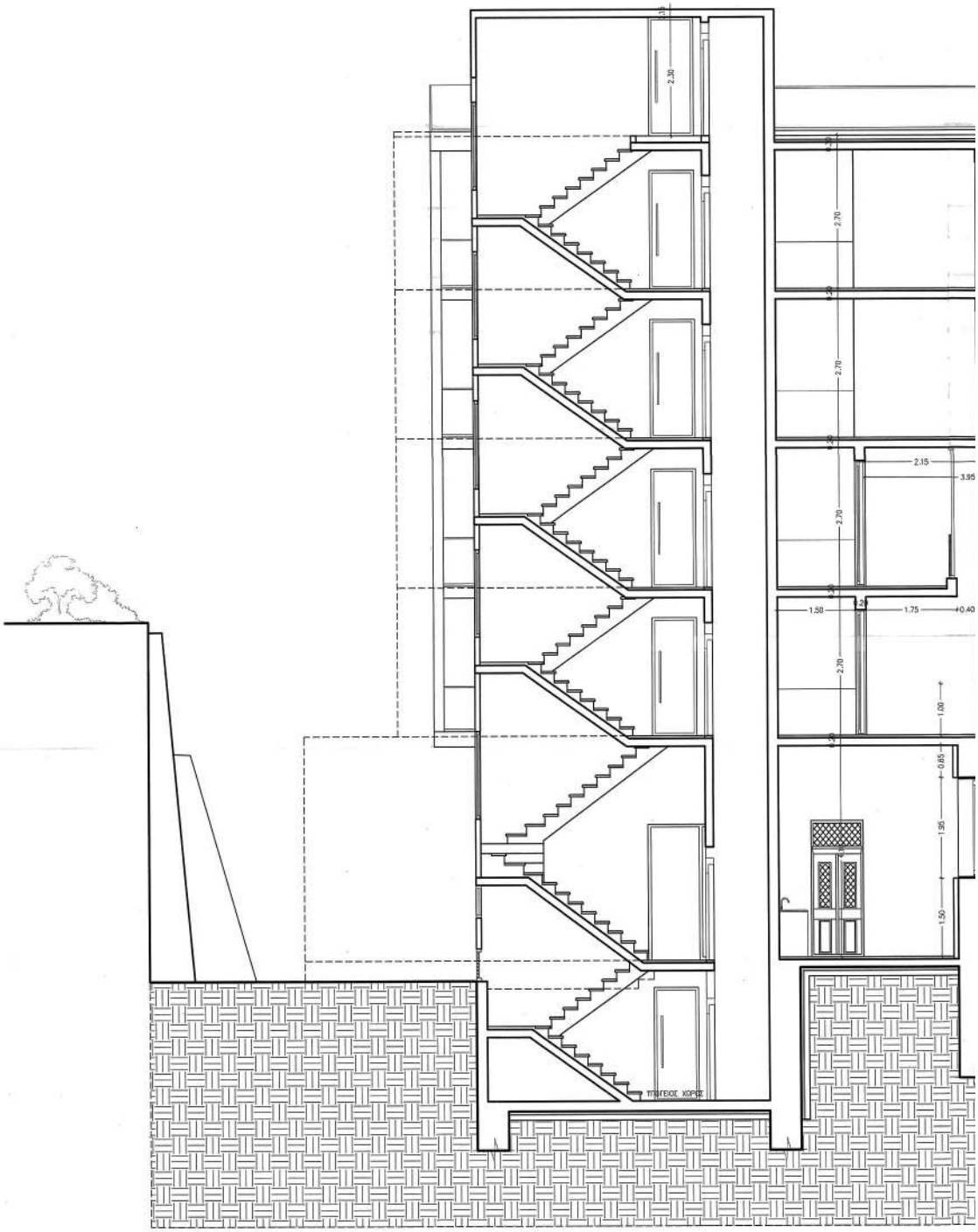

ΤΟΜΗ Α - Α'

+19.95
ΣΤΗΘΑΙΟ
+17.50
+14.55
+11.65
1.80
3.95
+8.75
+0.40
+5.85
+1.50
+1.10
+0.70
±0.00
-0.80

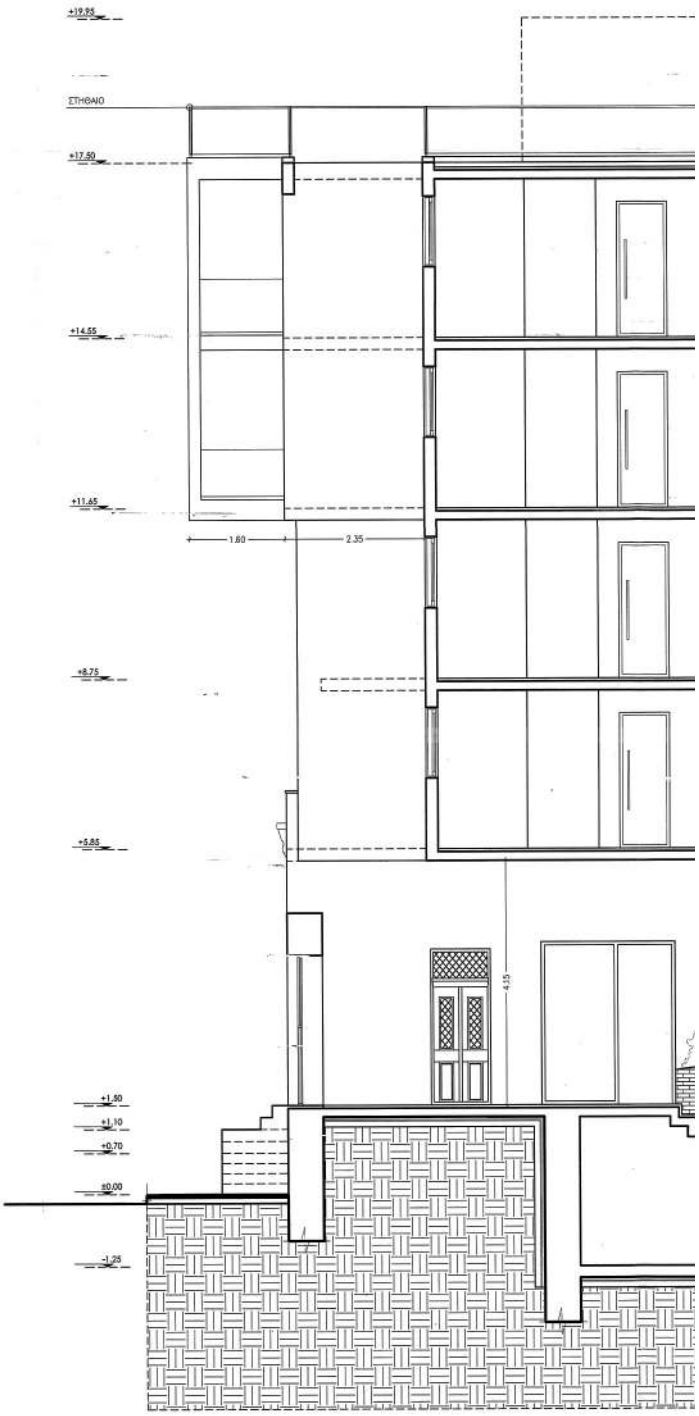
+19.95
ΣΤΗΘΑΙΟ
+17.50
+14.55
+11.65
1.80
2.35
+8.75
+5.85
4.15
+1.50
+1.10
+0.70
±0.00
-1.25

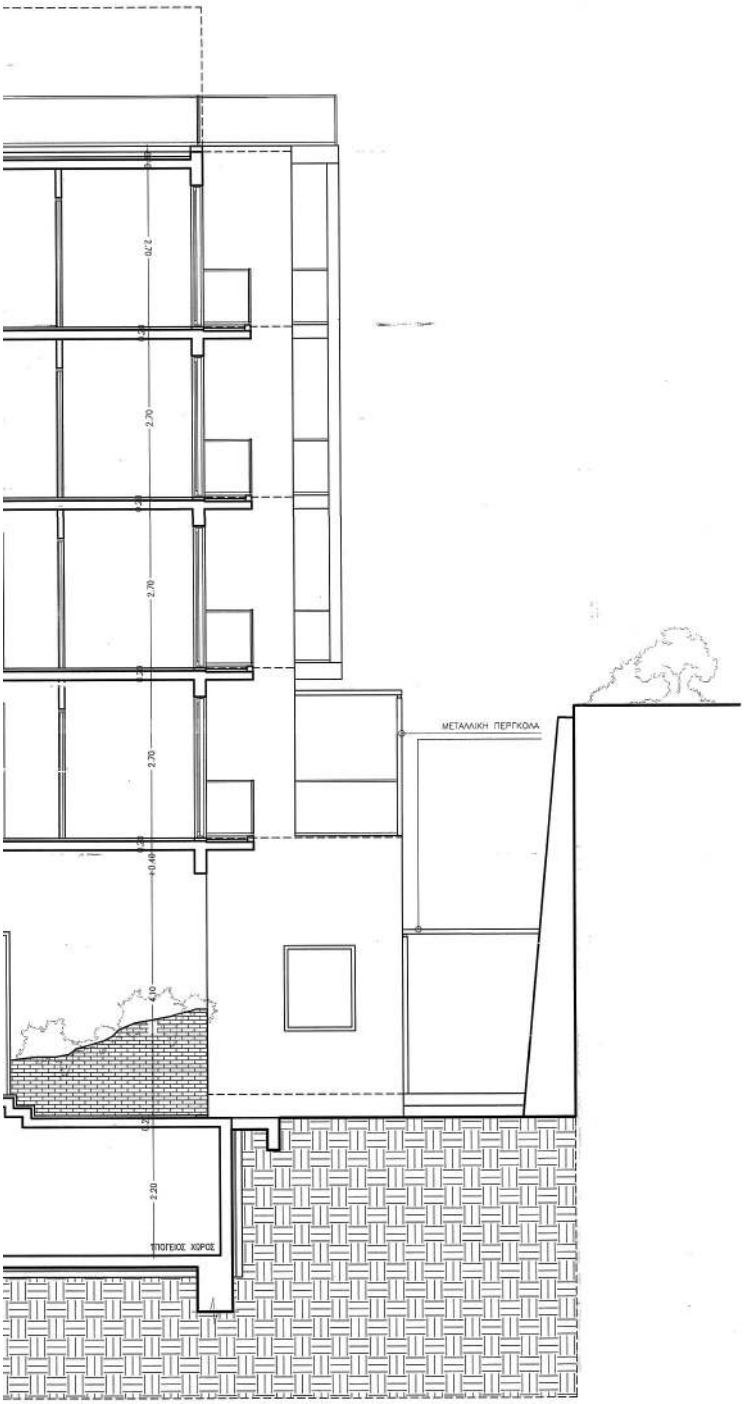

ΤΟΜΗ Β - Β'

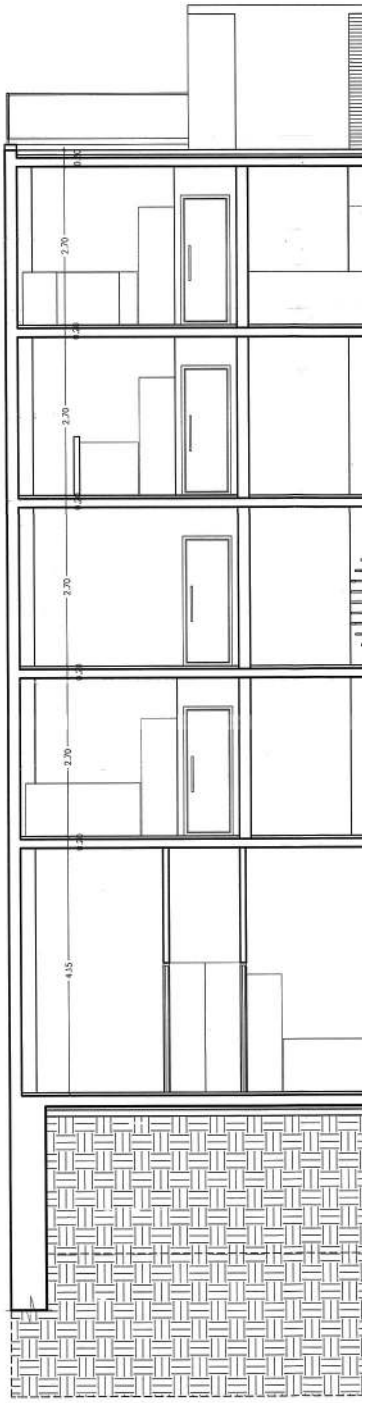

ΤΟΜΗ Γ - Γ'

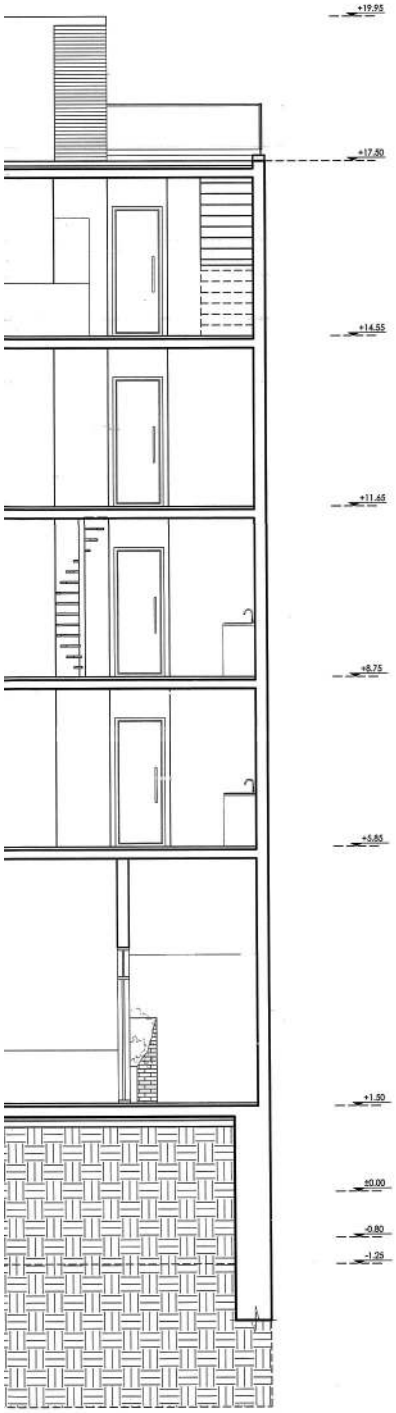

ΥΠΟΥΡΓΕΙΟ ΠΕΡΙΒΑΛΛΟΝΤΟΣ ΚΑΙ ΕΝΕΡΓΕΙΑΣ
ΘΕΩΡΗΘΗΚΕ ΜΕ ΤΗΝ ΥΠ' ΑΡΙΘ.82809/3601/27-08-2020 ΠΡΑΞΗ

Η ΠΡΟΪΣΤΑΜΕΝΗ ΤΗΣ Δ/ΝΣΗΣ
ΤΟΠΟΓΡΑΦΙΚΩΝ ΕΦΑΡΜΟΓΩΝ

ΑΝΔΡΙΑΝΑ ΚΑΤΣΙΝΑ
ΤΟΠΟΓΡΑΦΟΣ ΜΗΧΑΝΙΚΟΣ

ΕΡΓΟΔΟΤΗΣ
CK Architectes

ΕΡΓΟ
ΠΡΟΣΘΗΚΗ ΣΕ ΔΙΑΤΗΡΗΤΕΟ ΚΤΙΡΙΟ
ΕΙΔΙΚΗ ΡΥΘΜΙΣΗ

ΘΕΣΗ
ΙΒΥΚΟΥ 6, ΑΘΗΝΑ

ΜΕΛΕΤΗΤΕΣ
ΤΕΧΝΙΚΟ ΓΡΑΦΕΙΟ
ΠΡΩΙΟΣ ΜΙΧΑΛΗΣ & ΣΥΝΕΡΓΑΤΕΣ

ΘΕΜΑ ΠΡΟΤΑΣΗ

ΤΟΜΕΣ

ΑΡ. ΣΧΕΔΙΟΥ
A8

ΚΛΙΜΑΚΑ 1 : 50

ΧΡΟΝΟΣ ΜΕΛΕΤΗΣ ΜΑΙΟΣ 2019

ΣΦΡΑΓΙΔΑ – ΤΠΟΓΡΑΦΗ

ΠΡΩΙΟΣ Π. ΜΙΧΑΗΛ
ΔΙΠΛ. ΑΡΧΙΤΕΚΤΩΝ ΜΗΧΑΝΙΚΟΣ
ΠΑΝΕΠΙΣΤΗΜΙΟΥ ΡΩΜΗΣ
ΜΕΛΟΣ Τ.Ε.Ε. ΑΡΙΘΜ. ΜΗΤΡ. 34936
ΓΛΩΣΣΑ ΣΚΟΠΕΛΟΥ ΚΙΝ. 6932204759 ΤΚ:37003
ΑΦΜ:026292565- ΔΟΥ: Ν. ΙΩΝΙΑΣ ΒΟΛΟΥ

ΕΛΕΓΧΟΣ

ΚΕΝΤΡΙΚΟ ΣΥΜΒΟΥΛΙΟ ΑΡΧΙΤΕΚΤΟΝΙΚΗΣ
Το παρόν σχέδιο ... 6-2-2020
το Κ.Ε.Σ.Α. την ...
και εγκρίθηκε σ...
ΠΡΟΣΤΑΣΙΑΣ ΠΕΡΙΒΑΛΛΟΝΤΟΣ ΚΑΙ ΕΝΕΡΓΕΙΑΣ
Ε. ΜΙΑΚΟΓΙΑΝΝΗ ΠΑΝΑΓΙΩΤΑ

ΕΘΝΙΚΟ ΤΥΠΟΓΡΑΦΕΙΟ
Για τεχνικούς λόγους στο σχεδιάγραμμα, από το ηλεκτρονικό αρχείο, έγινε σμίκρυνση κατά ποσοστό 39%

ΟΨΗ ΟΔΟΥ ΙΒΥΚΟΥ

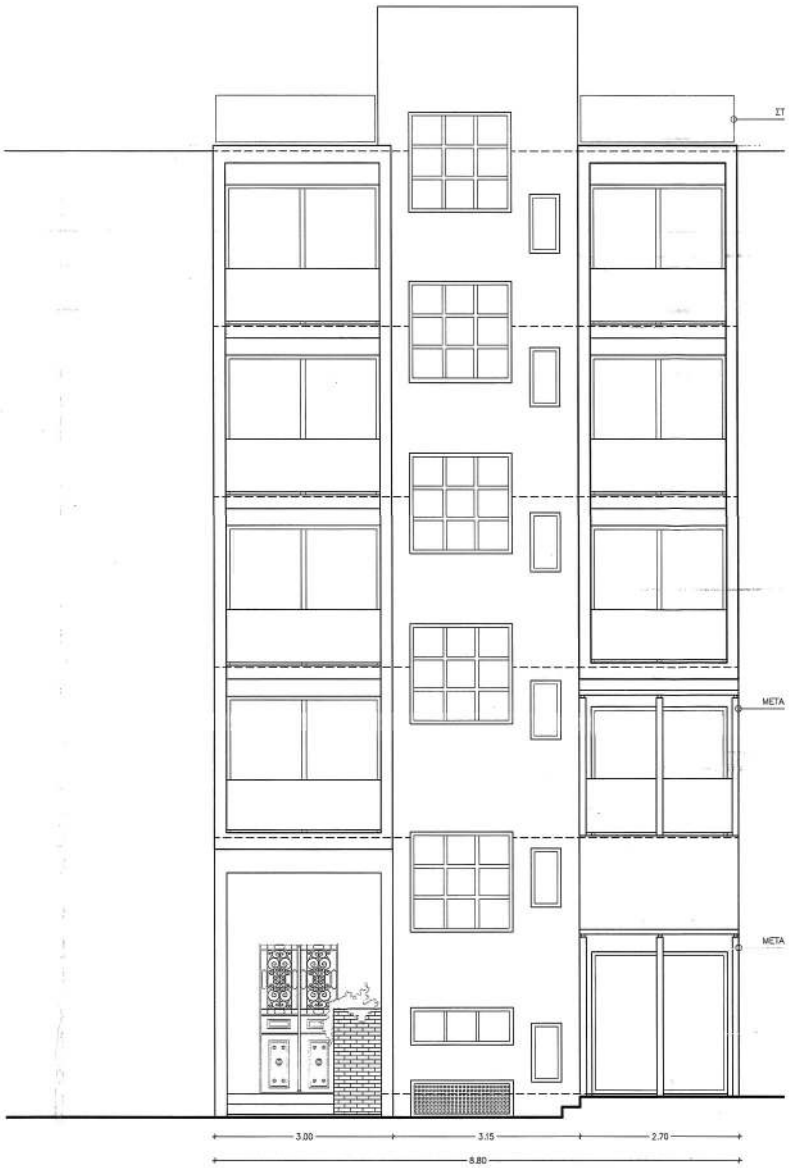

ΑΝΑΤΟΛΙΚΗ ΟΨΗ

ΥΠΟΥΡΓΕΙΟ ΠΕΡΙΒΑΛΛΟΝΤΟΣ ΚΑΙ ΕΝΕΡΓΕΙΑΣ
ΘΕΩΡΗΘΗΚΕ ΜΕ ΤΗΝ ΥΠ' ΑΡΙΘ.82809/3601/27-08-2020 ΠΡΑΞΗ

Η ΠΡΟΪΣΤΑΜΕΝΗ ΤΗΣ ΔΝΣΗΣ
ΤΟΠΟΓΡΑΦΙΚΩΝ ΕΦΑΡΜΟΓΩΝ

ΑΝΔΡΙΑΝΑ ΚΑΤΣΙΝΑ
ΤΟΠΟΓΡΑΦΟΣ ΜΗΧΑΝΙΚΟΣ

ΕΡΓΟΔΟΤΗΣ
CK Architectes

ΕΡΓΟ
ΠΡΟΣΘΗΚΗ ΣΕ ΔΙΑΤΗΡΗΤΕΟ ΚΤΙΡΙΟ
ΕΙΔΙΚΗ ΡΥΘΜΙΣΗ

ΘΕΣΗ
ΙΒΥΚΟΥ 6, ΑΘΗΝΑ

ΜΕΛΕΤΗΤΕΣ
ΤΕΧΝΙΚΟ ΓΡΑΦΕΙΟ
ΠΡΩΙΟΣ ΜΙΧΑΛΗΣ & ΣΥΝΕΡΓΑΤΕΣ

Θ.Ε.Μ.Α ΠΡΟΤΑΣΗ

ΟΨΕΙΣ

ΑΡ. ΣΧΕΔΙΟΥ
A9

ΚΛΙΜΑΚΑ 1 : 50

ΧΡΟΝΟΣ ΜΕΛΕΤΗΣ ΜΑΙΟΣ 2019

ΣΦΡΑΓΙΔΑ – ΤΟΠΟΓΡΑΦΗ
ΠΡΩΙΟΣ Π. ΜΙΧΑΗΛ
ΔΙΠΛ. ΑΡΧΙΤΕΚΤΩΝ ΜΗΧΑΝΙΚΟΣ
ΠΑΝΕΠΙΣΤΗΜΙΟΥ ΡΩΜΗΣ
ΜΕΛΟΣ Τ.Ε.Ε. ΑΡΙΘΜ. ΜΗΤΡ. 34936
ΓΛΟΥΤΑΡΧΟΥΛΟΥ 6 9322204758 ΤΚ:37003
ΑΦΜ:026292565- ΔΟΥ: Ν. ΙΩΝΙΑΣ ΒΟΛΟΥ

ΕΛΕΓΧΟΣ
ΚΕΝΤΡΙΚΟ ΣΥΜΒΟΥΛΙΟ ΑΡΧΙΤΕΚΤΟΝΩΝ
Το παρόν σχεδιάγραμμα μελετήθηκε στο
το Π.Σ.Ε.Α. την 6-7-2020
και εγκρίθηκε σύμφωνα με τον Ν. 1577/85
ΠΡΟΕΔΡΟΣ
Ε. ΜΠΑΚΟΓΙΑΝΝΗΣ
Κ. ΜΗΕΣΣΑ

Η απόφαση αυτή να δημοσιευθεί στην Εφημερίδα της Κυβερνήσεως.

Αθήνα, 28 Αυγούστου 2020

Ο Υφυπουργός
ΔΗΜΗΤΡΙΟΣ ΟΙΚΟΝΟΜΟΥ

ΕΘΝΙΚΟ ΤΥΠΟΓΡΑΦΕΙΟ

Το Εθνικό Τυπογραφείο αποτελεί δημόσια υπηρεσία υπαγόμενη στην Προεδρία της Κυβέρνησης και έχει την ευθύνη τόσο για τη σύνταξη, διαχείριση, εκτύπωση και κυκλοφορία των Φύλλων της Εφημερίδας της Κυβερνήσεως (ΦΕΚ), όσο και για την κάλυψη των εκτυπωτικών - εκδοτικών αναγκών του δημοσίου και του ευρύτερου δημόσιου τομέα (ν. 3469/2006/Α΄ 131 και π.δ. 29/2018/Α΄58).

1. ΦΥΛΛΟ ΤΗΣ ΕΦΗΜΕΡΙΔΑΣ ΤΗΣ ΚΥΒΕΡΝΗΣΕΩΣ (ΦΕΚ)

• Τα **ΦΕΚ σε ηλεκτρονική μορφή** διατίθενται δωρεάν στο **www.et.gr**, την επίσημη ιστοσελίδα του Εθνικού Τυπογραφείου. Όσα ΦΕΚ δεν έχουν ψηφιοποιηθεί και καταχωριστεί στην ανωτέρω ιστοσελίδα, ψηφιοποιούνται και αποστέλλονται επίσης δωρεάν με την υποβολή αίτησης, για την οποία αρκεί η συμπλήρωση των αναγκαίων στοιχείων σε ειδική φόρμα στον ιστότοπο www.et.gr.

• Τα **ΦΕΚ σε έντυπη μορφή** διατίθενται σε μεμονωμένα φύλλα είτε απευθείας από το Τμήμα Πωλήσεων και Συνδρομητών, είτε ταχυδρομικά με την αποστολή αιτήματος παραγγελίας μέσω των ΚΕΠ, είτε με ετήσια συνδρομή μέσω του Τμήματος Πωλήσεων και Συνδρομητών. Το κόστος ενός ασπρόμαυρου ΦΕΚ από 1 έως 16 σελίδες είναι 1,00 €, αλλά για κάθε επιπλέον οκτασέλιδο (ή μέρος αυτού) προσαυξάνεται κατά 0,20 €. Το κόστος ενός έγχρωμου ΦΕΚ από 1 έως 16 σελίδες είναι 1,50 €, αλλά για κάθε επιπλέον οκτασέλιδο (ή μέρος αυτού) προσαυξάνεται κατά 0,30 €. Το τεύχος Α.Σ.Ε.Π. διατίθεται δωρεάν.

• **Τρόποι αποστολής κειμένων προς δημοσίευση:**

Α. Τα κείμενα προς δημοσίευση στο ΦΕΚ, από τις υπηρεσίες και τους φορείς του δημοσίου, αποστέλλονται ηλεκτρονικά στη διεύθυνση **webmaster.et@et.gr** με χρήση προηγμένης ψηφιακής υπογραφής και χρονοσήμανσης.

Β. Κατ’ εξαίρεση, όσοι πολίτες δεν διαθέτουν προηγμένη ψηφιακή υπογραφή μπορούν είτε να αποστέλλουν ταχυδρομικά, είτε να καταθέτουν με εκπρόσωπό τους κείμενα προς δημοσίευση εκτυπωμένα σε χαρτί στο Τμήμα Παραλαβής και Καταχώρισης Δημοσιευμάτων.

• Πληροφορίες, σχετικά με την αποστολή/κατάθεση εγγράφων προς δημοσίευση, την ημερήσια κυκλοφορία των Φ.Ε.Κ., με την πώληση των τευχών και με τους ισχύοντες τιμοκαταλόγους για όλες τις υπηρεσίες μας, περιλαμβάνονται στον ιστότοπο (www.et.gr). Επίσης μέσω του ιστότοπου δίδονται πληροφορίες σχετικά με την πορεία δημοσίευσης των εγγράφων, με βάση τον Κωδικό Αριθμό Δημοσιεύματος (ΚΑΔ). Πρόκειται για τον αριθμό που εκδίδει το Εθνικό Τυπογραφείο για όλα τα κείμενα που πληρούν τις προϋποθέσεις δημοσίευσης.

2. ΕΚΤΥΠΩΤΙΚΕΣ - ΕΚΔΟΤΙΚΕΣ ΑΝΑΓΚΕΣ ΤΟΥ ΔΗΜΟΣΙΟΥ

Το Εθνικό Τυπογραφείο ανταποκρινόμενο σε αιτήματα υπηρεσιών και φορέων του δημοσίου αναλαμβάνει να σχεδιάσει και να εκτυπώσει έντυπα, φυλλάδια, βιβλία, αφίσες, μπλοκ, μηχανογραφικά έντυπα, φακέλους για κάθε χρήση, κ.ά.

Επίσης σχεδιάζει ψηφιακές εκδόσεις, λογότυπα και παράγει οπτικοακουστικό υλικό.

Ταχυδρομική Διεύθυνση: Καποδιστρίου 34, τ.κ. 10432, Αθήνα

ΤΗΛΕΦΩΝΙΚΟ ΚΕΝΤΡΟ: 210 5279000 - fax: 210 5279054

ΕΞΥΠΗΡΕΤΗΣΗ ΚΟΙΝΟΥ
Πωλήσεις - Συνδρομές: (Ισόγειο, τηλ. 210 5279178 - 180)
Πληροφορίες: (Ισόγειο, Γρ. 3 και τηλεφ. κέντρο 210 5279000)
Παραλαβή Δημ. Ύλης: (Ισόγειο, τηλ. 210 5279167, 210 5279139)

Ωράριο για το κοινό: Δευτέρα ως Παρασκευή: 8:00 - 13:30

Ιστότοπος: **www.et.gr**

Πληροφορίες σχετικά με την λειτουργία του ιστότοπου: **helpdesk.et@et.gr**

Αποστολή ψηφιακά υπογεγραμμένων εγγράφων προς δημοσίευση στο ΦΕΚ: **webmaster.et@et.gr**

Πληροφορίες για γενικό πρωτόκολλο και αλληλογραφία: **grammateia@et.gr**

Πείτε μας τη γνώμη σας,

για να βελτιώσουμε τις υπηρεσίες μας, συμπληρώνοντας την ειδική φόρμα στον ιστότοπό μας.

04005741709200024