Signature Not Verified
Digitally signed by KONSTANTINOS MOSCHONAS
Date: 2020.10.27 19:31:30 EEST
Reason: Signed PDF (embedded)
Location: Athens, Ethniko Typografio

ΕΦΗΜΕΡΙΔΑ ΤΗΣ ΚΥΒΕΡΝΗΣΕΩΣ

ΤΗΣ ΕΛΛΗΝΙΚΗΣ ΔΗΜΟΚΡΑΤΙΑΣ

23 Οκτωβρίου 2020 | ΤΕΥΧΟΣ ΤΕΤΑΡΤΟ | Αρ. Φύλλου **686**

ΑΠΟΦΑΣΕΙΣ

Αριθμ.47341/1230

Μερική Ανάκληση της υπ' αρ. 2932/6-11-2007 (Δ΄ 638) απόφασης Γενικού Γραμματέα Περιφέρειας Αττικής, περί κήρυξης ως αναδασωτέας, δημόσιας δασικής έκτασης στις δασικές θέσεις "Μανδράκι, Πεύγες, Κλιμάκι, Ζούρβα κ.λπ." περιφέρειας Δήμου Ύδρας, της Νομαρχίας Πειραιά.

Ο ΣΥΝΤΟΝΙΣΤΗΣ
ΑΠΟΚΕΝΤΡΩΜΕΝΗΣ ΔΙΟΙΚΗΣΗΣ ΑΤΤΙΚΗΣ

Έχοντας υπόψη

1. - Τις διατάξεις:

α) των άρθρων 24 παρ. 1 και 117 παρ. 3 του Συντάγματος της Χώρας,

β) του άρθρου 5 του ν. 3200/1955 «περί διοικητικής αποκεντρώσεως» σε συνδυασμό με τις διατάξεις του ν.δ.532/1970 «περί συμπληρώσεως των διατάξεων διοικητικής αποκεντρώσεως» (Α΄ 103) σε συνδυασμό με τις διατάξεις του β.δ. 709/5-11-1970 «περί καθορισμού των διατηρουμένων αρμοδιοτήτων κ.λπ.», (Α΄ 235),

γ) των άρθρων 6 και 7 του ν. 2503/1997 (Α΄ 107) «περί Διοίκησης, οργάνωσης, στελέχωσης της Περιφέρειας κ.λπ.»,

δ) του άρθρου 44 του ν. 998/1979 (Α΄ 289), όπως ισχύει,

ε) του π.δ. 32/2016 περί ορισμού επιστημονικών κριτηρίων για την υπαγωγή εκτάσεων στις περιπτώσεις 1, 2 και 5 του άρθρου 3 του ν. 998/1979.

2.- Τις διαταγές του Υπουργείου Γεωργίας υπ' αρ.:

α) 160417/1180/9-7-1980, β) 182447/3049/24-9-1980 και γ) 141823/24-2-1983.

3.- Τα άρθρα 6 και 280 του ν. 3852/2010 «Νέα Αρχιτεκτονική της Αυτοδιοίκησης και της Αποκεντρωμένης Διοίκησης - Πρόγραμμα Καλλικράτης», (Α΄ 87).

4.- Το π.δ. 135/2010 περί Οργανισμού της Αποκεντρωμένης Διοίκησης Αττικής, (Α΄ 228).

5.- Το άρθρο 28 του ν. 4325/2015 (Α΄ 47) και την υπ' αρ. 15869/15-5-2017 απόφαση Υπουργού Εσωτερικών με την οποία διορίστηκε ο Σπυρίδων Κοκκινάκης του Χρήστου, Συντονιστής της Αποκεντρωμένης Διοίκησης Αττικής (Υ.Ο.Δ.Δ. 250).

6.- Την υπ' αρ. 9585/228/10-2-2017 (ΑΔΑ: ΩΞΕ1ΟΡ1Κ-Ε9Τ) απόφαση της Δ/νσης Δασών Πειραιά περί «Ανάρτησης του Δασικού Χάρτη περιοχών τοπικών/δημοτικών κοινοτήτων των δήμων Αίγινας, Αγκιστρίου, Κυθήρων, Πόρου, Σπετσών, Τροιζηνίας και Ύδρας, Περιφερειακής Ενότητας Νήσων της Περιφέρειας Αττικής και πρόσκλησης για υποβολή αντιρρήσεων κατά του περιεχομένου του».

7.- Την υπ' αρ. 2932/6-11-2007 απόφαση Γενικού Γραμματέα Περιφέρειας Αττικής, με την οποία κηρύχθηκε ως αναδασωτέα, λόγω πυρκαγιάς, δημόσια δασική έκταση, συνολικού εμβαδού 7.918,800 στρ., στις δασικές θέσεις "Μανδράκι, Πεύγες, Κλιμάκι, Ζούρβα κ.λπ." (Δ' 223638) περιφέρειας Δήμου Ύδρας, της Νομαρχίας Πειραιά και στην οποία εμπίπτει η συνολική έκταση που προτείνεται για ανάκληση.

8.- Την υπ' αρ. 64635/1567/17/2-6-2020 πρόταση του αρμοδίου Δασαρχείου Πόρου -με τις συνημμένες σε αυτή υπό στοιχεία ΔΥ/25-5-2017 αναφορά και ΔΥ/26-7-2017, ΔΥ/30-8-2017, ΔΥ/31-8-2017 και ΔΥ/1-9-2017 εκθέσεις φωτοερμηνείας-, για μερική ανάκληση της ως άνω (7) απόφασης, για τμήματα συνολικού εμβαδού 411,928 στρ., που στον αναρτημένο δασικό χάρτη δήμου Ύδρας. εμφανίζονται με κωδικό ΑΝ και επιπλέον πληροφορία ΑΑ, στις θέσεις «Μανδράκι, Πεύγες, Κλιμάκι, Ζούρβα κ.λπ.» Δήμου Ύδρας της Περιφέρειας Αττικής, διότι τα εν λόγω τμήματα που ήταν αγροτικές εκτάσεις, εμπίπτοντα στις περιπτώσεις 6 και 6α του άρθρου 3 του ν. 998/1979 ως ισχύει, συμπεριελήφθησαν εκ παραδρομής στην παραπάνω (7) απόφαση, αποφασίζουμε:

Ανακαλούμε μερικώς την υπ' αρ. 2932/6-11-2007 (Δ΄ 638) απόφαση Γενικού Γραμματέα Περιφέρειας Αττικής, περί κήρυξης ως αναδασωτέας λόγω πυρκαγιάς, δημόσιας δασικής έκτασης, συνολικού εμβαδού 7.918,800 στρ., στις δασικές θέσεις "Μανδράκι, Πεύγες, Κλιμάκι, Ζούρβα κ.λπ." περιφέρειας Δήμου Ύδρας, της Νομαρχίας Πειραιά και μόνο για τμήματα συνολικού εμβαδού 411,928 στρ. (τετρακοσίων έντεκα στρεμμάτων και ενιακοσίων είκοσι οκτώ χιλιοστών του στρέμματος), διότι, ως μη δασικές-αγροτικές εκτάσεις εμπίπτουσες στις περιπτώσεις 6 και 6α του άρθρου 3 του ν. 998/1979 ως ισχύει, περιελήφθησαν στην υπ' αρ. 2932/6-11-2007 απόφαση λόγω πλάνης περί των πραγμάτων και πραγματικής αιτίας.

Τα ως άνω τμήματα στις θέσεις «Μανδράκι, Πεύγες, Κλιμάκι, Ζούρβα κ.λπ.» Δήμου Ύδρας της Περιφερειακής Ενότητας Νήσων Περιφέρειας Αττικής, απεικονίζονται στο από 2-6-2020 τοπογραφικό διάγραμμα κλίμακας 1:1250 (και στα ενσωματωμένα σε αυτό, συνδεδεμένα αποσπάσματα φύλλων χάρτη Γ.Υ.Σ. Αριθμ. 7412/4,5,6,7 και 7413/3,5 κλίμακας 1:5000) το οποίο συνοδεύει αναπόσπαστα την απόφαση αυτή, με πίνακες συντεταγμένων στο ΕΓΣΑ ’87 και με μαύρο περίγραμμα, ως κάτωθι:

Τμήμα Ι,

εμβαδού 0,205 στρ., με στοιχεία κορυφών «1,2,3,4,5,6,1» και όρια: Βόρεια και Ανατολικά με δασική αναδασωτέα έκταση, Νότια και Δυτικά με μη δασική έκταση.

Τμήμα ΙΙ,

εμβαδού 4,429 στρ., με στοιχεία κορυφών «8,9,10,11,12, ...,43,44,45,46,47,48, 8» και όρια: Βόρεια, Ανατολικά, Νότια και Δυτικά με δασική αναδασωτέα έκταση.

Τμήμα ΙΙΙ,

εμβαδού 0,208 στρ., με στοιχεία κορυφών «49,50, 51,52,53,54,55,56,57,58, 49» και όρια: Βόρεια με μη δασική έκταση και Ανατολικά, Νότια και Δυτικά με δασική αναδασωτέα έκταση.

Τμήμα ΙV,

εμβαδού 0,312 στρ., με στοιχεία κορυφών «59,60,61, 62,63,64,65,66,67, 59» και όρια: Βόρεια, Ανατολικά και Νότια με δασική αναδασωτέα έκταση και Δυτικά με μη δασική έκταση.

Τμήμα V,

εμβαδού 2,907 στρ., με στοιχεία κορυφών «68,69,70, 71,.....,89,90,91,92,93, 68» και όρια: Βόρεια, Δυτικά και Νότια με δασική αναδασωτέα έκταση και Ανατολικά με μη δασική έκταση.

Τμήμα VI,

εμβαδού 2,040 στρ., με στοιχεία κορυφών «94,95, 96,97,98,.....,104,105, 94» και όρια: Βόρεια με δασική αναδασωτέα έκταση και με μη δασική έκταση, Ανατολικά με μη δασική έκταση και Νότια και Δυτικά με δασική αναδασωτέα έκταση.

Τμήμα VII,

εμβαδού 2,764 στρ., με στοιχεία κορυφών «106,107,108, ...,116,117,118,119,120, 106» και όρια: Βόρεια, Ανατολικά, Νότια και Δυτικά με μη δασική έκταση.

Τμήμα VIII,

εμβαδού 0,659 στρ., με στοιχεία κορυφών «Α,Β,Γ, Δ,Ε,Ζ,Η,Θ,Ι, Α» και όρια: Βόρεια και Ανατολικά με μη δασική έκταση και Νότια και Δυτικά με δασική αναδασωτέα έκταση.

Τμήμα IX,

εμβαδού 0,321 στρ., με στοιχεία κορυφών «Κ,Λ,Μ,Ν,Ξ,Ο,Κ» και όρια: Βόρεια με δασική αναδασωτέα έκταση και με μη δασική έκταση, Ανατολικά με μη δασική έκταση και Νότια και Δυτικά με δασική αναδασωτέα έκταση.

Τμήμα Χ,

εμβαδού 5,037 στρ., με στοιχεία κορυφών «Α΄,Β΄,Γ΄,Δ΄, Ε΄,Ζ΄,Η΄,Θ΄,Ι΄,Κ΄,Λ΄,Π,Ρ,Σ,Τ,Υ,Φ,Χ,Ψ, Ω, Α΄» και όρια: Βόρεια και Δυτικά με μη δασική έκταση και Ανατολικά και Νότια με δασική αναδασωτέα έκταση.

Τμήμα XI,

εμβαδού 0,696 στρ., με στοιχεία κορυφών «α,β,γ,δ,ε,ζ, η,θ,ι,κ,λ,μ,ν,ξ,ο,π,ρ,σ, α» και όρια: Βόρεια και Ανατολικά με μη δασική έκταση και Νότια και Δυτικά με δασική αναδασωτέα έκταση.

Τμήμα XII,

εμβαδού 0,750 στρ., με στοιχεία κορυφών «α΄,β΄,γ΄, δ΄,ε΄,ζ΄,τ,υ,φ,χ,ψ,ω, α΄» και όρια: Βόρεια με μη δασική έκταση και Ανατολικά, Νότια και Δυτικά με δασική αναδασωτέα έκταση.

Τμήμα XIII,

εμβαδού 0,227 στρ., με στοιχεία κορυφών «η΄,θ΄,ι΄, κ΄,λ΄,μ΄,ν΄,ξ΄, η΄» και όρια: Βόρεια με δασική αναδασωτέα έκταση, Ανατολικά και Νότια με δασική αναδασωτέα έκταση και Δυτικά με δασική αναδασωτέα έκταση και με μη δασική έκταση.

Τμήμα XIV,

εμβαδού 0,969 στρ., με στοιχεία κορυφών «Α1,Α2,Α3, Α4,Α5,Α6,Α7,Α8,Α9,Α10,Α11,Α12, Α1» και όρια: Βόρεια με δασική αναδασωτέα έκταση και με μη δασική έκταση, Ανατολικά και Νότια με μη δασική έκταση και Δυτικά με δασική αναδασωτέα έκταση.

Τμήμα XV,

εμβαδού 0,230 στρ., με στοιχεία κορυφών «Α13,Α14, Α15,Α16,Α17,Α18,Α19, Α13» και όρια: Βόρεια με μη δασική έκταση, Ανατολικά και Δυτικά με δασική αναδασωτέα έκταση και με μη δασική έκταση και Νότια με δασική αναδασωτέα έκταση.

Τμήμα XVI,

εμβαδού 0,177 στρ., με στοιχεία κορυφών «Α20,Α21, Α22,Α23,Α24,Α25,Α26, Α20» και όρια: Βόρεια και Νότια με δασική αναδασωτέα έκταση και με μη δασική έκταση, Ανατολικά με μη δασική έκταση και Δυτικά με δασική αναδασωτέα έκταση.

Τμήμα XVII,

εμβαδού 0,769 στρ., με στοιχεία κορυφών «Α27,Α28, Α29,Α30,Α31,Α32,Α33,Α34, Α27» και όρια: Βόρεια με μη δασική έκταση, Ανατολικά και Δυτικά με δασική αναδασωτέα έκταση και με μη δασική έκταση και Νότια με δασική αναδασωτέα έκταση.

Τμήμα XVIII,

εμβαδού 0,152 στρ., με στοιχεία κορυφών «Α35,Α36,Α37, Α38,Α39,Α40,Α41,Α42,Α43,Α44, Α35» και όρια: Βόρεια με δασική αναδασωτέα έκταση και με μη δασική έκταση, Ανατολικά με μη δασική έκταση και Νότια και Δυτικά με δασική αναδασωτέα έκταση.

Τμήμα XIX,

εμβαδού 0,948 στρ., με στοιχεία κορυφών «Α45,Α46, Α47,Α48,Α49,Α50,Α51,Α52,Α53,Α54,Α55,Α56,Α΄ 57, Α45» και όρια: Βόρεια και Ανατολικά με μη δασική έκταση και Νότια και Δυτικά με δασική αναδασωτέα έκταση.

Τμήμα XX,

εμβαδού 0,534 στρ., με στοιχεία κορυφών «Α58,Α59, Α60,Α61,Α62,Α63,Α64,Α65,Α66,Α67,Α68,Α69,Α΄ 70, Α58» και όρια: Βόρεια και Ανατολικά με μη δασική έκταση, Νότια με δασική αναδασωτέα έκταση και Δυτικά με δασική αναδασωτέα έκταση και με μη δασική έκταση.

Τμήμα XXI,

εμβαδού 0,761 στρ., με στοιχεία κορυφών «Α71,Α72, Α73,Α74,Α75,Α76,Α77,Α78,Α79,Α80,Α81, Α71» και όρια: Βόρεια και Δυτικά με μη δασική έκταση, Ανατολικά και Νότια με δασική αναδασωτέα έκταση.

Τμήμα XXII,

εμβαδού 115,268 στρ., με στοιχεία κορυφών «1,2,3,4,5,6, ...,186,187,188, 1» και όρια: Βόρεια με δασική έκταση και με δασική αναδασωτέα έκταση, Ανατολικά με δασική αναδασωτέα έκταση, Νότια με μη δασική έκταση και Δυτικά με δασική αναδασωτέα έκταση και με μη δασική έκταση.

Τμήμα XXIII,

εμβαδού 0,450 στρ., με στοιχεία κορυφών «Α82,Α83, Α84,Α85,Α86,Α87,Α88,Α89,Α90,Α91,Α92,Α93,Α94,Α95, Α96, Α82» και όρια: Βόρεια με μη δασική έκταση, Δυτικά και Νότια με δασική αναδασωτέα έκταση και Ανατολικά με δασική αναδασωτέα έκταση και με μη δασική έκταση.

Τμήμα XXIV,

εμβαδού 6,828 στρ., με στοιχεία κορυφών «Α97,Α98,Α99, Α100,. ...,Α129,Α130,Α131,Α132,Α133,Α134, Α97» και όρια: Βόρεια, Ανατολικά, Νότια και Δυτικά με δασική αναδασωτέα έκταση.

Τμήμα XXV,

εμβαδού 0,117 στρ., με στοιχεία κορυφών «Β1,Β2,Β3, Β4,Β5,Β6,Β7,Β8,Β9, Β1» και όρια: Βόρεια και Ανατολικά με δασική αναδασωτέα έκταση, Νότια με μη δασική έκταση και Δυτικά με μη δασική έκταση και με δασική αναδασωτέα έκταση.

Τμήμα XXVI,

εμβαδού 1,299 στρ., με στοιχεία κορυφών «Α’,Β’,Γ’,Δ’,Ε’,Ζ’, Η’,Θ’,....,Ψ’,Ω’,Α’’,Β’’,....,Κ’’,Λ’’, Α’» και όρια: Βόρεια, Δυτικά και Νότια με δασική αναδασωτέα έκταση και Ανατολικά με μη δασική έκταση.

Τμήμα XXVII,

εμβαδού 1,275 στρ., με στοιχεία κορυφών «Α,Β,Γ,Δ,Ε, Ζ,Η,Θ,Ι,Κ,Λ,Μ,Ν,Ξ,Ο,Π,Ρ,Σ,Τ,Υ, Α» και όρια: Βόρεια, Ανατολικά, Νότια και Δυτικά με δασική αναδασωτέα έκταση.

Τμήμα XXVIII,

εμβαδού 4,764 στρ., με στοιχεία κορυφών «α,β,γ,δ,ε,ζ, η,θ,ι,κ,λ,μ,ν,ξ,ο,π,ρ,σ,τ,υ,φ,χ,ψ, α» και όρια: Βόρεια, Ανατολικά, Νότια και Δυτικά με δασική αναδασωτέα έκταση.

Τμήμα XXIX,

εμβαδού 7,306 στρ., με στοιχεία κορυφών «Β1,Β2,Β3, Β4,Β5,....,Β33,Β34,Β35,Β36,Β37, Β1» και όρια: Βόρεια και Ανατολικά με δασική αναδασωτέα έκταση και με μη δασική έκταση και Νότια και Δυτικά με δασική αναδασωτέα έκταση.

Τμήμα XXX,

εμβαδού 0,253 στρ., με στοιχεία κορυφών «Β38,Β39,Β40, Β41,Β42,Β43,Β44,Β45,Β46,Β47,Β48, Β38» και όρια: Βόρεια με δασική έκταση και με μη δασική έκταση, Ανατολικά και Νότια με δασική αναδασωτέα έκταση και Δυτικά με δασική αναδασωτέα έκταση και με μη δασική έκταση.

Τμήμα XXXI,

εμβαδού 14,309 στρ., με στοιχεία κορυφών «Γ1,Γ2, Γ3,Γ4,Γ5,.....,Γ102,Γ103,Γ104,Γ105,Γ106,Γ107,Γ108, Γ109, Γ1» και όρια: Βόρεια, Ανατολικά, Νότια και Δυτικά με δασική αναδασωτέα έκταση.

Τμήμα XXXII,

εμβαδού 16,539 στρ., με στοιχεία κορυφών «Δ1,Δ2,Δ3, Δ4,Δ5,...,Δ125,Δ126,Δ127, Δ1» και όρια: Βόρεια, Ανατολικά, Νότια και Δυτικά με δασική αναδασωτέα έκταση.

Τμήμα XXXIII,

εμβαδού 16,389 στρ., με στοιχεία κορυφών «Ε1,Ε2, Ε3,Ε4,Ε5,.....,Ε139,Ε140,Ε141,Ε142,Ε143, Ε1» και όρια: Βόρεια, Ανατολικά, Νότια και Δυτικά με δασική αναδασωτέα έκταση.

Τμήμα XXXIV,

εμβαδού 20,141 στρ., με στοιχεία κορυφών «Β49,Β50, Β51,....,Β127,Β128,Β129,Β130,Β131, Β49» και όρια: Βόρεια, Ανατολικά, Νότια και Δυτικά με δασική αναδασωτέα έκταση.

Τμήμα XXXV,

εμβαδού 13,795 στρ., με στοιχεία κορυφών «Κ1,Κ2,Κ3, Κ4,Κ5,....,Κ61,Κ62,Κ63,Κ64, Κ1» και όρια: Βόρεια, Ανατολικά, Νότια και Δυτικά με δασική αναδασωτέα έκταση.

Τμήμα XXXVI,

εμβαδού 2,636 στρ., με στοιχεία κορυφών «Κ65,Κ66, Κ67,Κ68,.....,Κ99,Κ100,Κ101,Κ102, Κ65» και όρια: Βόρεια, Ανατολικά, Νότια και Δυτικά με δασική αναδασωτέα έκταση.

Τμήμα XXXVII,

εμβαδού 0,544 στρ., με στοιχεία κορυφών «Κ103,Κ104, Κ105,Κ106,....,Κ115,Κ116,Κ117, Κ103» και όρια: Βόρεια, Ανατολικά, Νότια και Δυτικά με δασική αναδασωτέα έκταση.

Τμήμα XXXVIII,

εμβαδού 0,979 στρ., με στοιχεία κορυφών «α,β,γ,δ,ε, ζ,η,θ,ι,κ,λ,μ,ν,ξ,ο, α» και όρια: Βόρεια και Ανατολικά με δασική αναδασωτέα έκταση, Νότια με δασική έκταση και με μη δασική έκταση και Δυτικά με μη δασική έκταση.

Τμήμα XXXIX,

εμβαδού 0,151 στρ., με στοιχεία κορυφών «π,ρ,σ,τ,υ,φ,χ,π» και όρια: Βόρεια και Ανατολικά με δασική αναδασωτέα έκταση και Νότια και Δυτικά με μη δασική έκταση.

Τμήμα XL,

εμβαδού 3,259 στρ., με στοιχεία κορυφών «Μ1,Μ2,Μ3, Μ4,Μ5,.....,Μ19,Μ20,Μ21,Μ22,Μ23,Μ24, Μ1» και όρια: Βόρεια και Ανατολικά με μη δασική έκταση και Νότια και Δυτικά με δασική έκταση.

Τμήμα XLI,

εμβαδού 0,738 στρ., με στοιχεία κορυφών «Μ25,Μ26, Μ27,Μ28,Μ29,Μ30,Μ31,Μ32, Μ25» και όρια: Βόρεια και Ανατολικά με μη δασική έκταση και Νότια και Δυτικά με δασική έκταση.

Τμήμα XLII,

εμβαδού 1,039 στρ., με στοιχεία κορυφών «Μ33,Μ34, Μ35,Μ36,Μ37,.....,Μ49,Μ50,Μ51, Μ33» και όρια: Δυτικά, Βόρεια και Ανατολικά με δασική αναδασωτέα έκταση και Νότια με μη δασική έκταση.

Τμήμα XLIII,

εμβαδού 2,002 στρ., με στοιχεία κορυφών «Μ52,Μ53, Μ54,Μ55,.....,Μ66,Μ67,Μ68,Μ69, Μ52» και όρια: Βόρεια και Ανατολικά με μη δασική έκταση και Νότια και Δυτικά με δασική αναδασωτέα έκταση.

Τμήμα XLIV,

εμβαδού 1,379 στρ., με στοιχεία κορυφών «Μ70,Μ71, Μ72,Μ73,.....,Μ96,Μ97, Μ70» και όρια: Βόρεια και Δυτικά με δασική αναδασωτέα έκταση, Νότια με δασική αναδασωτέα έκταση και με μη δασική έκταση και Ανατολικά με μη δασική έκταση.

Τμήμα XLV,

εμβαδού 1,050 στρ., με στοιχεία κορυφών «Λ1,Λ2, Λ3,Λ4,....,Λ21,Λ22,Λ23, Λ1» και όρια:Βόρεια με δασική αναδασωτέα έκταση, Ανατολικά με μη δασική έκταση και με δασική άναδασωτέα έκταση, Νότια με μη δασική έκταση και Δυτικά με δασική έκταση και με δασική αναδασωτέα έκταση.

Τμήμα XLVI,

εμβαδού 0,209 στρ., με στοιχεία κορυφών «Λ24,Λ25,Λ26, Λ27,Λ28,Λ29,Λ30,Λ31, Λ24» και όρια: Βόρεια, Ανατολικά, Νότια και Δυτικά με δασική αναδασωτέα έκταση.

Τμήμα XLVII,

εμβαδού 0,102 στρ., με στοιχεία κορυφών «Λ32,Λ33, Λ34,Λ35,Λ36,Λ37,Λ38,Λ39,Λ40,Λ41,Λ42,Λ43, Λ32» και όρια:.Βόρεια, Ανατολικά, Νότια και Δυτικά με δασική αναδασωτέα έκταση.

Τμήμα XLVIII,

εμβαδού 0,737 στρ., με στοιχεία κορυφών «Λ44,Λ45, Λ46,Λ47,....,Λ54,Λ55,Λ56,Λ57, Λ44» και όρια: Βόρεια και Νότια με δασική αναδασωτέα έκταση και με μη δασική έκταση, Δυτικά με δασική αναδασωτέα έκταση και Ανατολικά με μη δασική έκταση.

Τμήμα XLIX,

εμβαδού 0,585 στρ., με στοιχεία κορυφών «Λ58,Λ59, Λ60,Λ61,Λ62,Λ63,Λ64,Λ65,Λ66,Λ67,Λ68, Λ58» και όρια: Βόρεια με δασική αναδασωτέα έκταση και Ανατολικά, Νότια και Δυτικά με μη δασική έκταση.

Τμήμα L,

εμβαδού 1,163 στρ., με στοιχεία κορυφών «Λ69,Λ70,Λ71, Λ72,Λ73,Λ74,Λ75,Λ76,Λ77,Λ78,Λ79,Λ80, Λ69» και όρια: Βόρεια με μη δασική έκταση και με δασική αναδασωτέα έκταση, Ανατολικά και Νότια με δασική αναδασωτέα έκταση και Δυτικά με μη δασική έκταση.

Τμήμα LI,

εμβαδού 3,429 στρ., με στοιχεία κορυφών «Λ81,Λ82, Λ83,Λ84,Λ85,.....,Λ96,Λ97,Λ98,Λ99,Λ100, Λ81» και όρια: Βόρεια, Ανατολικά, Νότια και Δυτικά με δασική αναδασωτέα έκταση.

Τμήμα LII,

εμβαδού 4,023 στρ., με στοιχεία κορυφών «Α,Β,Γ,Δ,....., Χ,Ψ,Ω,α,β,γ,δ,.....,χ,ψ,ω,α’,β’,γ’,....,μ’,ν’, Α» και όρια: Βόρεια, Ανατολικά, Νότια και Δυτικά με δασική αναδασωτέα έκταση.

Τμήμα LIII,

εμβαδού 0,410 στρ., με στοιχεία κορυφών «λ,μ,ν,ξ,ο, π,ρ,σ,τ,υ,φ,χ,ψ,ω,α’, λ» και όρια: Βόρεια, Ανατολικά και Νότια με δασική αναδασωτέα έκταση και Δυτικά με μη δασική έκταση.

Τμήμα LIV,

εμβαδού 0,281 στρ., με στοιχεία κορυφών «α,β,γ,δ, ε,ζ,η,θ,ι,κ, α» και όρια: Βόρεια με μη δασική έκταση και Ανατολικά, Νότια και Δυτικά με δασική αναδασωτέα έκταση.

Τμήμα LV,

εμβαδού 0,120 στρ., με στοιχεία κορυφών «1,2,3,4, 5,6,7,8, 1» και όρια: Βόρεια, Δυτικά και Νότια με δασική αναδασωτέα έκταση και Ανατολικά με μη δασική έκταση.

Τμήμα LVI,

εμβαδού 0,251 στρ., με στοιχεία κορυφών «Τ1,Τ2,Τ3, Τ4,Τ5,Τ6,Τ7,Τ8,Τ9,Τ10, Τ1» και όρια: Βόρεια, Ανατολικά και Νότια με δασική αναδασωτέα έκταση και Δυτικά με μη δασική έκταση.

Τμήμα LVII,

εμβαδού 1,660 στρ., με στοιχεία κορυφών «Τ11,Τ12,Τ13, Τ14,.....,Τ35,Τ36,Τ37, Τ11» και όρια: Βόρεια, Ανατολικά, Νότια και Δυτικά με δασική αναδασωτέα έκταση.

Τμήμα LVIII,

εμβαδού 32,788 στρ., με στοιχεία κορυφών «9,10, 11,12,13,.....,85,86,87, 9» και όρια: Βόρεια με δασική αναδασωτέα έκταση και με μη δασική έκταση, Ανατολικά και Νότια με δασική αναδασωτέα έκταση και Δυτικά με μη δασική έκταση.

Τμήμα LIX,

εμβαδού 38,287 στρ., με στοιχεία κορυφών «Τ38, Τ39,Τ40,Τ41,...., Τ137,Τ138,Τ139, Τ38» και όρια: Βόρεια, Δυτικά και Ανατολικά με δασική αναδασωτέα έκταση και με μη δασική έκταση και Νότια με δασική αναδασωτέα έκταση.

Τμήμα LX,

εμβαδού 0,094 στρ., με στοιχεία κορυφών «Σ1,Σ2, Σ3,Σ4,Σ5,Σ6,Σ7,Σ8, Σ1» και όρια: Βόρεια και Ανατολικά με μη δασική έκταση και Νότια και Δυτικά με δασική αναδασωτέα έκταση.

Τμήμα LXI,

εμβαδού 17,068 στρ., με στοιχεία κορυφών «Σ9,Σ10,Σ11, Σ12,.....,Σ50,Σ51,Σ52, Σ9» και όρια: Βόρεια και Δυτικά με μη δασική έκταση και Νότια και Ανατολικά με δασική αναδασωτέα έκταση.

Τμήμα LXII,

εμβαδού 7,625 στρ., με στοιχεία κορυφών «Σ52,Σ54, Σ55,Σ56,.....,Σ113,Σ114,Σ115, Σ53» και όρια: Βόρεια και Ανατολικά με δασική αναδασωτέα έκταση και με μη δασική έκταση και Νότια και Δυτικά με δασική αναδασωτέα έκταση.

Τμήμα LXIII,

εμβαδού 1,470 στρ., με στοιχεία κορυφών «Ν1,Ν2,Ν3, Ν4,Ν5,.....,Ν25,Ν26,Ν27,Ν28,Ν29,Ν30, Ν1» και όρια: Βόρεια, Ανατολικά και Νότια με δασική αναδασωτέα έκταση και Δυτικά με μη δασική έκταση και με δασική αναδασωτέα έκταση.

Τμήμα LXIV,

εμβαδού 8,370 στρ., με στοιχεία κορυφών «Ν31,Ν32,Ν33, Ν34,Ν35,...,Ν71,Ν72, Ν31» και όρια: Βόρεια με μη δασική έκταση, Ανατολικά με δασική αναδασωτέα έκταση και με μη δασική έκταση και Νότια και Δυτικά με δασική αναδασωτέα έκταση.

Τμήμα LXV,

εμβαδού 0,948 στρ., με στοιχεία κορυφών «Ν73,Ν74, Ν75,Ν76,Ν77,.....,Ν88,Ν89,Ν90,Ν91, Ν73» και όρια: Βόρεια, Δυτικά και Νότια με δασική αναδασωτέα έκταση και Ανατολικά με μη δασική έκταση και με δασική αναδασωτέα έκταση.

Τμήμα LXVI,

εμβαδού 3,476 στρ., με στοιχεία κορυφών «N92,N93, N94,N95,N96,.....,N111,N112,N113,N114, N92» και όρια: Βόρεια και Δυτικά με μη δασική έκταση, Ανατολικά με δασική αναδασωτέα έκταση και με μη δασική έκταση και Νότια με δασική αναδασωτέα έκταση.

Τμήμα LXVII,

εμβαδού 0,290 στρ., με στοιχεία κορυφών «N115, N116,N117,N118,N119, N115» και όρια: Βόρεια και Δυτικά με μη δασική έκταση και Ανατολικά και Νότια με δασική αναδασωτέα έκταση.

Τμήμα LXVIII,

εμβαδού 30,937 στρ., με στοιχεία κορυφών «A1,A2,A3, A4,A5,.....,A220,A221,A222,A223, A1» και όρια: Βόρεια με μη δασική έκταση, Δυτικά και Νότια και Ανατολικά με δασική αναδασωτέα έκταση.

Με την παρούσα απόφαση δεν προκαλείται δημοσιονομική δαπάνη σε βάρος του κρατικού προϋπολογισμού (άρθρο 90 του π.δ. 63/2005).

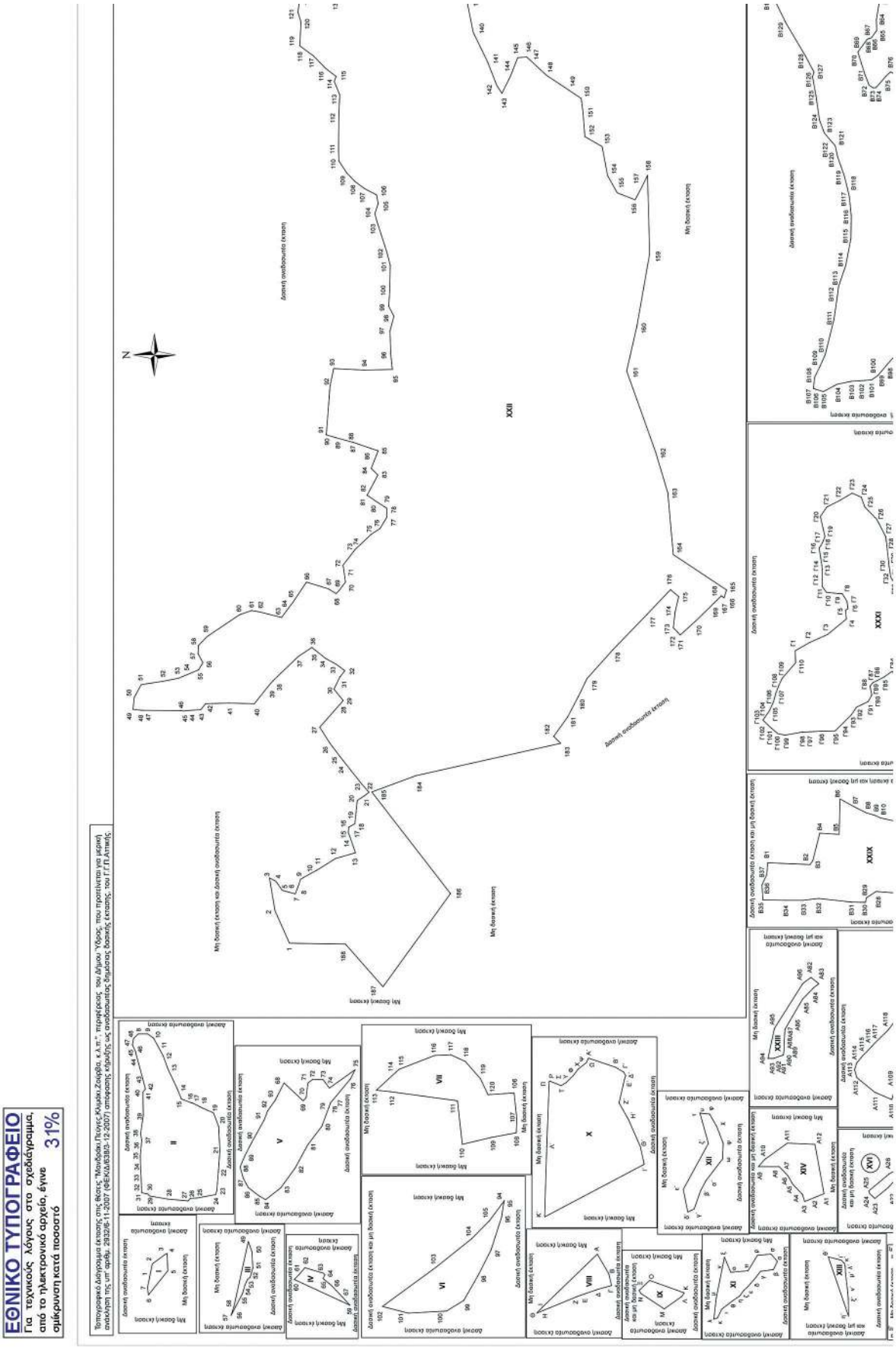
Τοπογραφικό Διάγραμμα έκτασης στις θέσεις "Μπούδρο Πέτρας-Κλιμάκι-Ζαλόφο, κ.λ.π.", περιφέρειας του Δήμου Ύδρας, που προτείνεται για μερική ανάκληση της υπ' αριθμ. 29326/11-2007 ΦΕΚ/ΔΙΕΙΒΔ-12-2007) απόφασης κήρυξης ως αναδασωτέας δημόσιας δασικής έκτασης, του Γ.Γ.Π.Δ.Ανατολής
Δασική αναδασωτέα έκταση
Μη δασική έκταση
Δασική αναδασωτέα έκταση και μη δασική έκταση
Μη δασική έκταση και

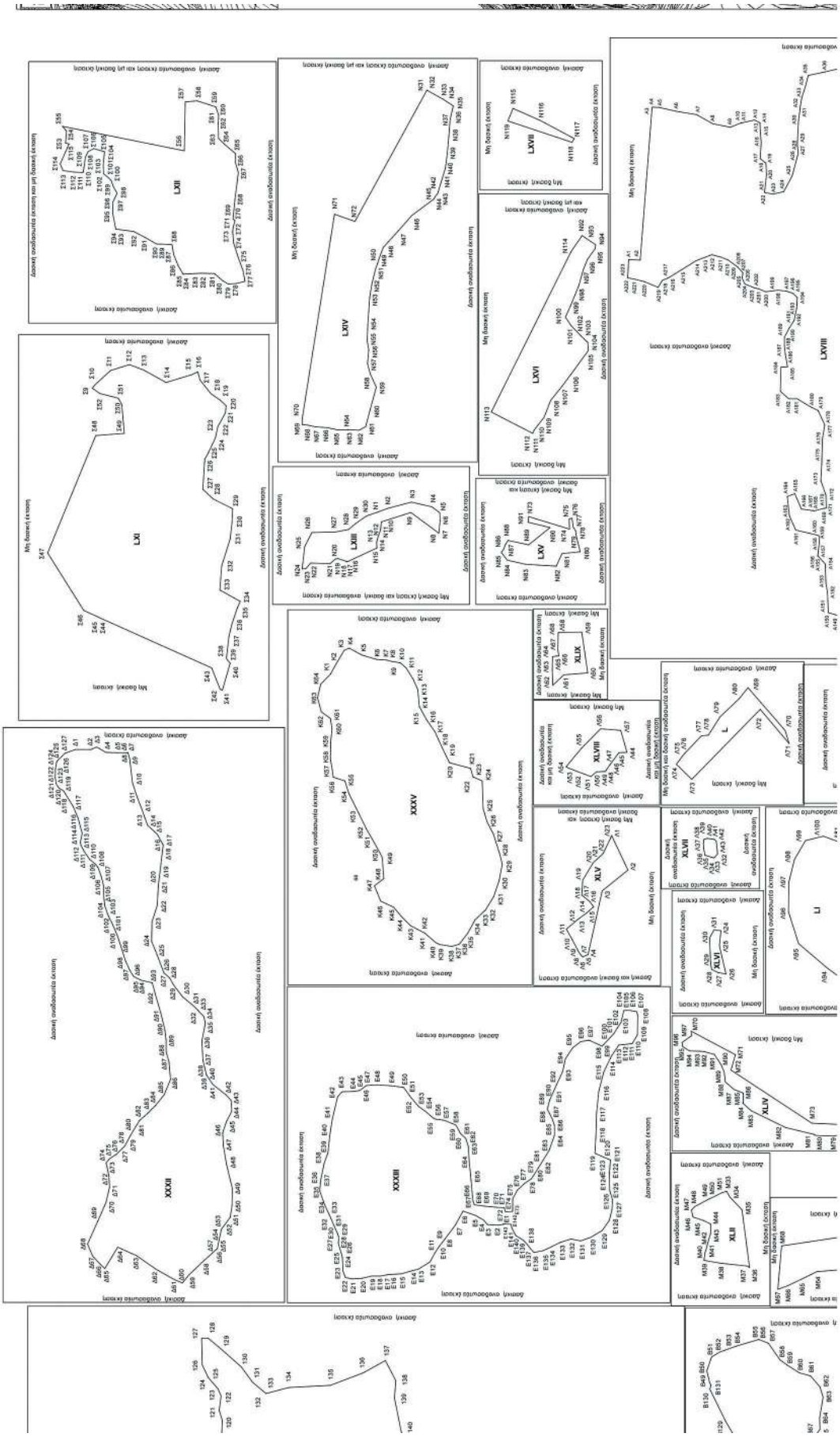


ΑΠΟΣΠΑΣΜΑ ΦΥΛΛΟΥ ΧΑΡΤΗ ΓΥΣ
ΚΛΙΜΑΚΑΣ 1: 5.000 ΑΡ.ΦΥΛ 7412-5
ΑΠΟΣΠΑΣΜΑ ΦΥΛΛΟΥ ΧΑΡΤΗ ΓΥΣ
ΚΛΙΜΑΚΑΣ 1: 5.000 ΑΡ.ΦΥΛ 7412-6
ΑΠΟΣΠΑΣΜΑ ΦΥΛΛΟΥ ΧΑΡΤΗ ΓΥΣ
ΚΛΙΜΑΚΑΣ 1: 5.000 ΑΡ.ΦΥΛ 7412-4
ΑΠΟΣΠΑΣΜΑ ΦΥΛΛΟΥ ΧΑΡΤΗ ΓΥΣ
ΚΛΙΜΑΚΑΣ 1: 5.000 ΑΡ.ΦΥΛ 7412-7
ΑΠΟΣΠΑΣΜΑ ΦΥΛΛΟΥ ΧΑΡΤΗ ΓΥΣ
ΚΛΙΜΑΚΑΣ 1: 5.000 ΑΡ.ΦΥΛ 7412-5
ΑΠΟΣΠΑΣΜΑ ΦΥΛΛΟΥ ΧΑΡΤΗ ΓΥΣ
ΚΛΙΜΑΚΑΣ 1: 5.000 ΑΡ.ΦΥΛ 7412-6
ΑΠΟΣΠΑΣΜΑ ΦΥΛΛΟΥ ΧΑΡΤΗ ΓΥΣ
ΚΛΙΜΑΚΑΣ 1: 5.000 ΑΡ.ΦΥΛ 7412-5
N
E
S
W

ΤΜΗΜΑ Ι ΕΜΒΑΔΟ 0.205 σημ.

ΣΗΜΕΙΑ	Χ ΕΓΣΑ '87	Ψ ΕΓΣΑ '87
1	452343.919	3130484.638
2	452349.618	3130483.363
3	452356.587	3130471.829
4	452356.822	3130471.021
5	452344.892	3130472.523
6	452327.827	3130481.147
7	452333.013	3130486.653

ΤΜΗΜΑ ΙΙ ΕΜΒΑΔΟ 4.429 σημ.

ΣΗΜΕΙΑ	Χ ΕΓΣΑ '87	Ψ ΕΓΣΑ '87
8	452384.901	3131007.266
9	452386.659	3131001.583
10	452380.815	3130996.461
11	452387.177	3130982.103
12	452381.337	3130981.784
13	452372.100	3130981.352
14	452358.031	3130981.870
15	452351.198	3131477.117
16	452348.859	3131470.373
17	452348.509	3131470.363
18	452344.702	3131461.751
19	452341.459	3131454.638
20	452332.071	3131451.011
21	452315.047	3131450.150
22	452306.552	3131451.294
23	452287.245	3131452.211
24	452284.492	3131450.150
25	452282.194	3131455.423
26	452281.656	3131470.196
27	452279.982	3131472.417
28	452281.370	3131480.640
29	452283.495	3131499.200
30	452284.938	3131501.156
31	452285.641	3131504.651
32	452288.543	3131504.871
33	452305.251	3131505.212
34	452303.651	3131505.558
35	452311.636	3131505.685
36	452305.200	3131490.150
37	452322.909	3131504.630
38	452328.824	3131505.671
39	452339.787	3131504.230
40	452358.163	3131503.918
41	452358.212	3131503.860
42	452358.136	3131504.000
43	452365.742	3131504.200
44	452381.855	3131509.472
45	452384.691	3131509.691
46	452384.734	3131509.101
47	452388.122	3131514.315
48	452393.671	3131510.391

ΤΜΗΜΑ ΙΙΙ ΕΜΒΑΔΟ 0.208 σημ.

ΣΗΜΕΙΑ	Χ ΕΓΣΑ '87	Ψ ΕΓΣΑ '87
49	450655.549	3131794.351
50	450648.480	3131781.771
51	450637.022	3131791.112
52	450630.361	3131793.095
53	450628.972	3131794.907
54	450625.068	3131796.693
55	450619.182	3131798.439
56	450604.696	3131808.020
57	450603.694	3131808.525
58	450610.318	3131809.305

ΤΜΗΜΑ IV ΕΜΒΑΔΟ 0.312 σημ.

ΣΗΜΕΙΑ	Χ ΕΓΣΑ '87	Ψ ΕΓΣΑ '87
59	450698.329	3131802.617
60	450696.207	3131803.363
61	450689.066	3131808.502
62	450694.500	3131814.430
63	450699.714	3131820.553
64	450685.652	3131820.470
65	450687.031	3131824.062
66	450682.627	3131816.239
67	450673.018	3131806.001

ΤΜΗΜΑ V ΕΜΒΑΔΟ 2.307 σημ.

ΣΗΜΕΙΑ	Χ ΕΓΣΑ '87	Ψ ΕΓΣΑ '87
68	450669.726	3131856.716
69	450681.409	3131843.356
70	450683.473	3131843.356
71	450690.861	3131839.815
72	450696.306	3131839.615
73	450696.795	3131829.343
74	450690.149	3131824.804
75	450693.047	3131806.651
76	450696.825	3131809.989
77	450683.000	3131821.432
78	450680.039	3131822.885
79	450676.054	3131825.168
80	450663.630	3131830.144
81	450650.327	3131840.048
82	450634.208	3131846.853
83	450620.244	3131854.846
84	450612.151	3131855.828
85	450614.918	3131874.205
86	450620.527	3131881.566
87	450627.407	3131885.150
88	450635.027	3131887.381
89	450642.232	3131894.178
90	450652.076	3131894.800
91	450667.946	3131870.631
92	450674.304	3131868.104
93	450681.705	3131868.782

ΤΜΗΜΑ VI ΕΜΒΑΔΟ 2.040 σημ.

ΣΗΜΕΙΑ	Χ ΕΓΣΑ '87	Ψ ΕΓΣΑ '87
94	451207.881	3131934.559
95	451206.431	3131935.051
96	451196.426	3131936.384
97	451173.340	3131943.975
98	451156.078	3131952.454
99	451138.004	3131962.938
100	451130.572	3131974.964
101	451128.982	3132001.924

ΤΜΗΜΑ VII ΕΜΒΑΔΟ 0.227σημ.

ΣΗΜΕΙΑ	Χ ΕΓΣΑ '87	Ψ ΕΓΣΑ '87
α	453325.110	3132103.914
β	453386.915	3132128.144
γ	453364.290	3132108.975
κ	453352.156	3132106.842
λ	453339.788	3132106.302
μ	453355.440	3132106.048
ν	453344.169	3132104.709
ξ	453337.728	3132103.911

ΤΜΗΜΑ XIV ΕΜΒΑΔΟ 0.999σημ.

ΣΗΜΕΙΑ	Χ ΕΓΣΑ '87	Ψ ΕΓΣΑ '87
A1	453436.487	3132282.895
A2	453434.000	3132286.000
A3	453431.103	3132286.367
A4	453425.880	3132287.278
A5	453403.273	3132304.870
A6	453449.161	3132307.930
A7	453452.443	3132311.290
A8	453455.531	3132314.248
A9	453455.481	3132328.855
A10	453460.611	3132324.417
A11	453471.896	3132324.000
A12	453471.199	3132289.249

ΤΜΗΜΑ XV ΕΜΒΑΔΟ 0.330σημ.

ΣΗΜΕΙΑ	Χ ΕΓΣΑ '87	Ψ ΕΓΣΑ '87
A13	453554.129	3132180.330
A14	453547.021	3132179.921
A15	453544.671	3132179.815
A16	453538.694	3132176.323
A17	453536.061	3132162.590
A18	453528.727	3132162.351
A19	453540.832	3132160.235

ΤΜΗΜΑ XVI ΕΜΒΑΔΟ 0.170σημ.

ΣΗΜΕΙΑ	Χ ΕΓΣΑ '87	Ψ ΕΓΣΑ '87
A20	453534.899	3132134.855
A21	453522.218	3132138.472
A22	453506.006	3132147.332
A23	453500.469	3132158.619
A24	453506.309	3132162.908
A25	453505.765	3132162.895
A26	453517.588	3132148.900

ΤΜΗΜΑ XVII ΕΜΒΑΔΟ 0.760σημ.

ΣΗΜΕΙΑ	Χ ΕΓΣΑ '87	Ψ ΕΓΣΑ '87
A27	453791.938	3132102.128
A28	453696.785	3132097.444
A29	453679.302	3132097.179
A30	453662.908	3132115.368
A31	453649.938	3132128.468
A32	453634.868	3132136.753
A33	453629.073	3132150.618
A34	453629.557	3132156.949

ΤΜΗΜΑ XVIII ΕΜΒΑΔΟ 0.252σημ.

ΣΗΜΕΙΑ	Χ ΕΓΣΑ '87	Ψ ΕΓΣΑ '87
A35	453587.905	3130964.762
A36	453574.729	3130962.264
A37	453569.907	3130961.540
A38	453568.995	3130961.399
A39	453564.423	3130962.573
A40	453568.235	3130962.966
A41	453567.089	3130965.514
A42	453579.399	3130963.240
A43	453580.457	3130979.277
A44	453580.890	3130978.565

ΤΜΗΜΑ XIX ΕΜΒΑΔΟ 0.948σημ.

ΣΗΜΕΙΑ	Χ ΕΓΣΑ '87	Ψ ΕΓΣΑ '87
A45	453666.417	3131983.478
A46	453680.750	3131988.889
A47	453682.170	3131989.299
A48	453680.424	3131990.633
A49	453667.580	3131999.548
A50	453668.614	3132004.662
A51	453663.124	3132030.700
A52	453636.767	3132030.504
A53	453636.543	3132029.672
A54	453636.824	3132028.531
A55	453669.521	3132025.823
A56	453850.327	3132032.406
A57	453864.909	3132033.650
A58	453875.148	3132033.036
A59	453895.129	3132033.035

ΤΜΗΜΑ XX ΕΓΣΑ '87 0.534σημ.

ΣΗΜΕΙΑ	Χ ΕΓΣΑ '87	Ψ ΕΓΣΑ '87
A60	453741.665	3131961.681
A61	453740.109	3131962.405
A62	453728.104	3131962.880
A63	453727.338	3131962.922
A64	453723.989	3131978.632
A65	453718.904	3131981.066
A66	453701.960	3131982.173
A67	453701.924	3131982.186
A68	453700.208	3131983.483
A69	453620.244	3131894.846
A70	453612.151	3131895.828
A71	453614.918	3131874.205
A72	453620.527	3131881.566
A73	453627.407	3131885.150
A74	453635.027	3131887.381
A75	453642.232	3131894.178
A76	453652.076	3131894.800
A77	453667.946	3131870.631
A78	453674.304	3131868.104
A79	453681.705	3131868.782

ΤΜΗΜΑ XXI ΕΜΒΑΔΟ 0.783σημ.

ΣΗΜΕΙΑ	Χ ΕΓΣΑ '87	Ψ ΕΓΣΑ '87
A80	453771.644	3133069.299
A81	453761.640	3133021.450
A82	453781.750	3133031.530
A83	453796.650	3133038.000
A84	453816.070	3133038.840
A85	453828.300	3133035.940
A86	453835.700	3133028.400
A87	453802.990	3133002.130
A88	453784.920	3133018.100
A89	453782.120	3133018.810
A90	453777.930	3133019.080
A91	453779.371	3133023.641
A92	453779.761	3133023.530

ΤΜΗΜΑ XXII ΕΜΒΑΔΟ 115.266σημ.

ΣΗΜΕΙΑ	Χ ΕΓΣΑ '87	Ψ ΕΓΣΑ '87
A93	454447.945	3132337.240
A94	454472.200	3132331.075
A95	454468.791	3132342.137
A96	454463.584	3132359.200
A97	454457.186	3132370.169
A98	454451.322	3132386.150
A99	454450.984	3132387.241
A100	454451.186	3132390.194
A101	454452.322	3132393.891
A102	454453.322	3132396.150
A103	454457.186	3132370.169
A104	454463.584	3132359.200
A105	454468.791	3132342.137
A106	454472.200	3132331.075
A107	454447.945	3132337.240

ΤΜΗΜΑ XXIII ΕΜΒΑΔΟ 0.800σημ.

ΣΗΜΕΙΑ	Χ ΕΓΣΑ '87	Ψ ΕΓΣΑ '87
A108	454447.945	3132337.240
A109	454472.200	3132331.075
A110	454468.791	3132342.137
A111	454463.584	3132359.200
A112	454457.186	3132370.169
A113	454451.322	3132386.150
A114	454450.984	3132387.241
A115	454451.186	3132390.194
A116	454452.322	3132393.891
A117	454453.322	3132396.150
A118	454457.186	3132370.169
A119	454463.584	3132359.200
A120	454468.791	3132342.137
A121	454472.200	3132331.075
A122	454447.945	3132337.240

| | | |

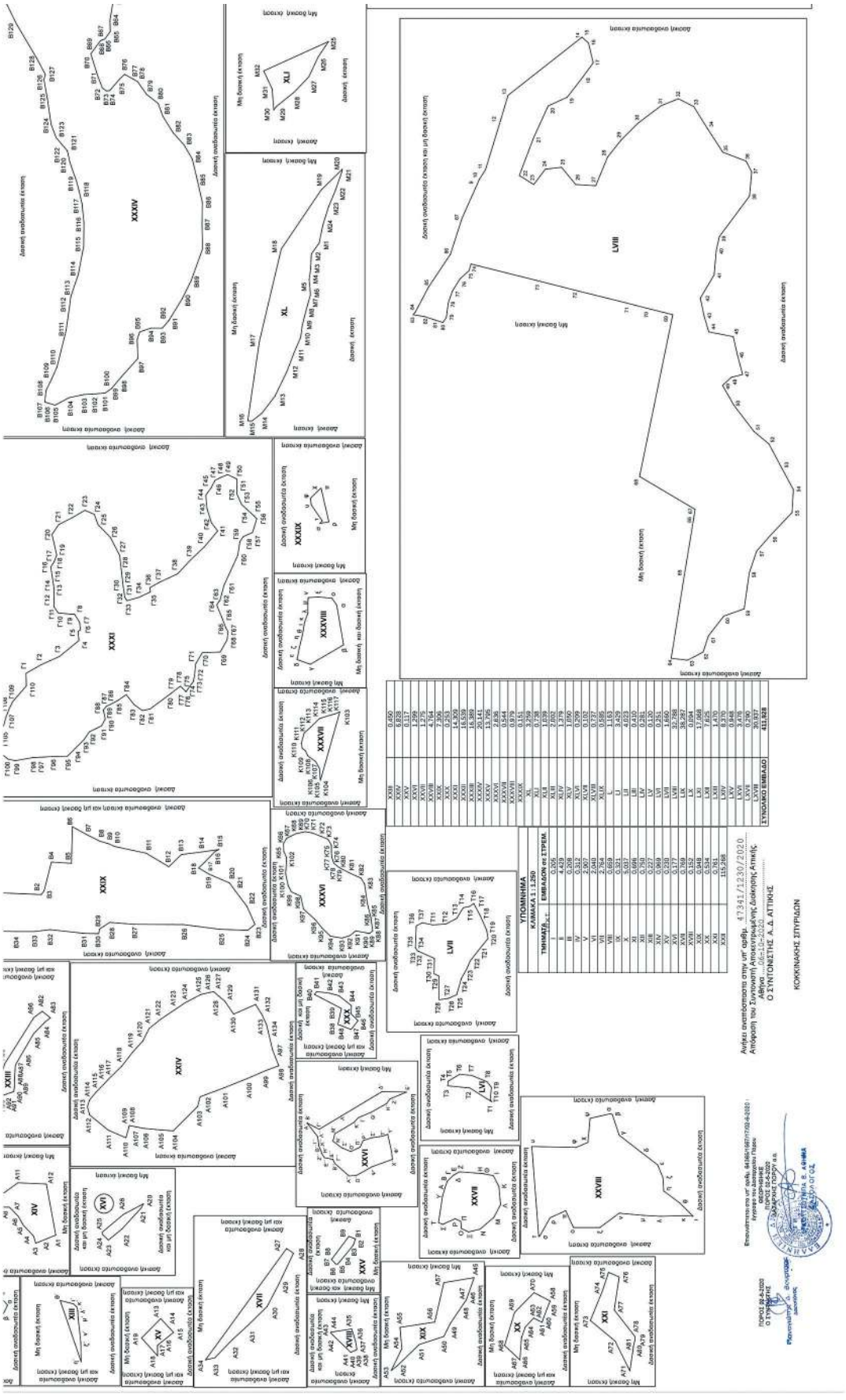
ΥΠΟΜΝΗΜΑ
ΚΛΙΜΑΚΑ 1:1.250
ΤΜΗΜΑΤΑ
ΕΜΒΑΔΟΝ σε ΣΤΡΕΜ.
ΣΥΝΟΛΙΚΟ ΕΜΒΑΔΟ
Αντίγραφο αναπαραγωγής στην υπ' αριθμ. 47341/1230/2020 Απόφαση του Συντονιστή Αποκεντρωμένης Διοίκησης Αττικής.
Ο ΣΥΝΤΟΝΙΣΤΗΣ Α.Δ. ΑΤΤΙΚΗΣ
ΚΟΚΚΙΝΑΚΗΣ ΣΤΥΡΙΔΩΝ

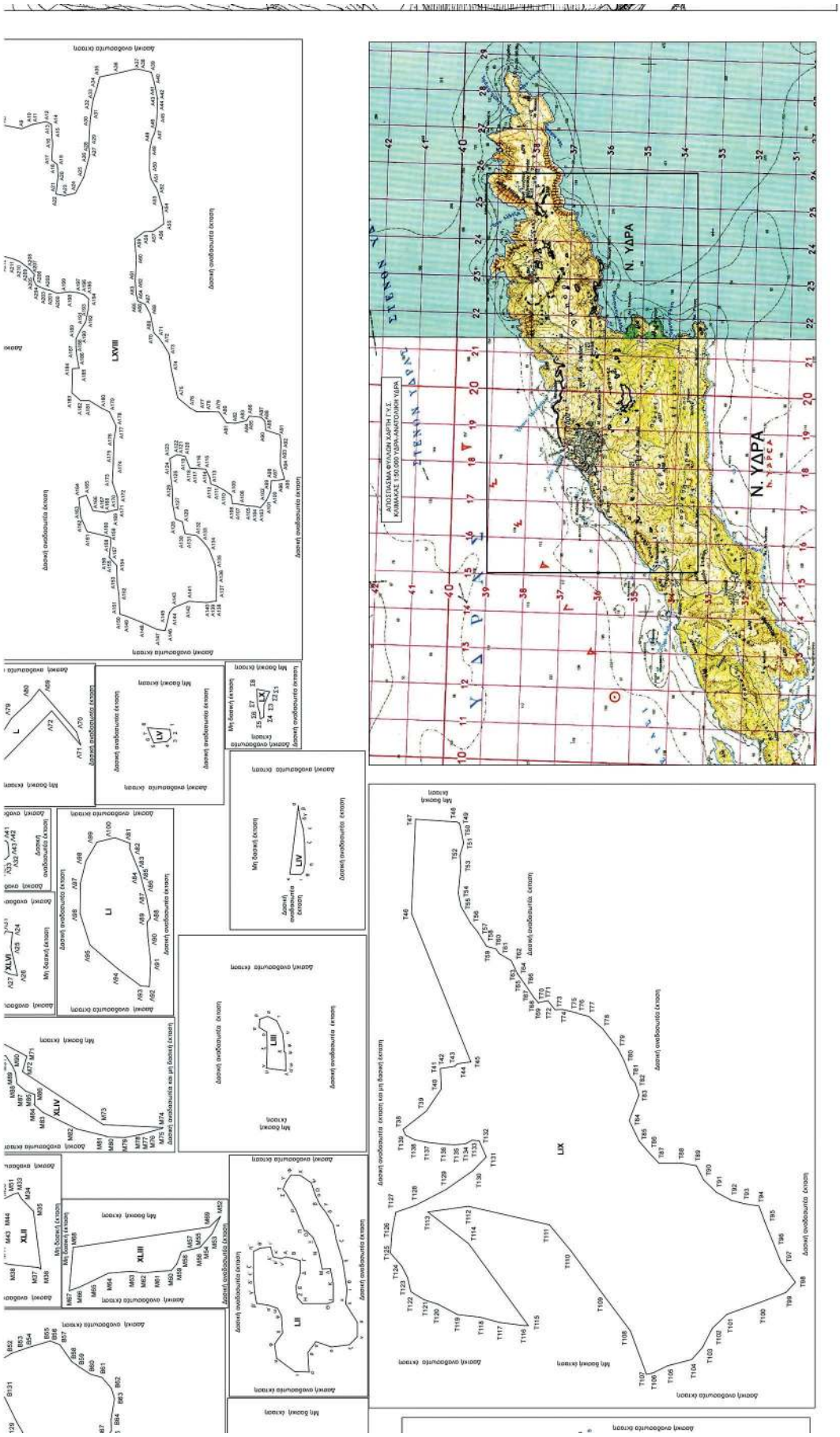
ΕΓΕΝΟΝ ΥΔΡΑ
Ν. ΥΔΡΑ
ΑΠΟΣΠΑΣΜΑ ΦΥΛΛΩΝ ΧΑΡΤΗ Γ.Υ.Σ.
ΚΛΙΜΑΚΑΣ 1:50.000 ΤΡΙΜΑΝΙΟΥΣΙΑ 10.015
LXVIII
LXIX
LI
LII
LIII
LIV
LV
XLII
XLIII
XLIV
XLVI

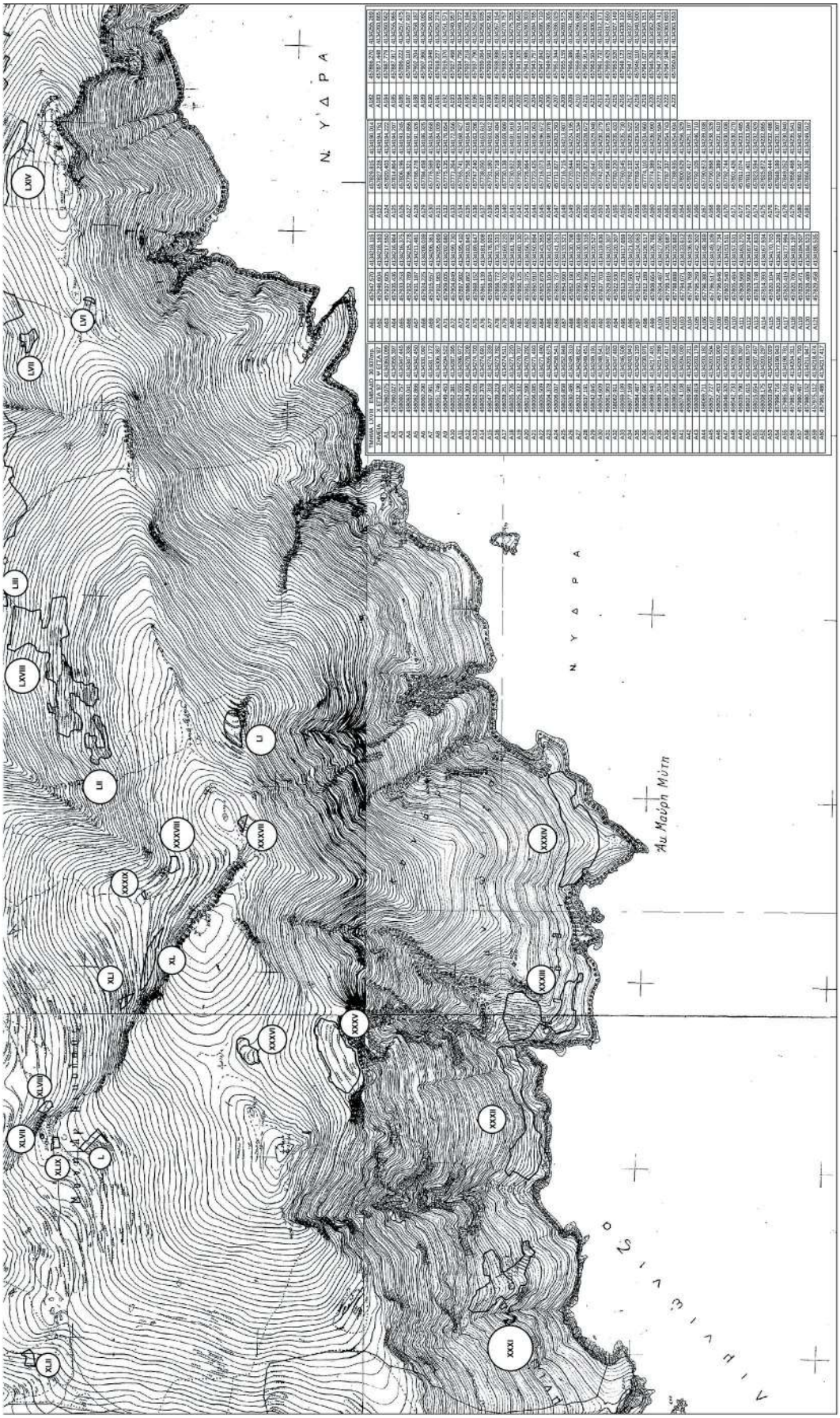
Ν Υ Δ Ρ Α
Ν Υ Δ Ρ Α
Αυ Μαύρη Μύτη
Σ Ι Λ Β Ι Λ Η Ι Ν Ο
Μ Α Υ Ρ Η Μ Υ Τ Η
LXIV
LVI
LIII
LXVIII
LII
LI
XXXVIII
XXXVII
XXXIX
XL
XLI
XXXVI
XXXV
XXXIV
XXXIII
XXXII
XXXI
XLVII
XLVIII
XLIX
L
XLII

66,270	4134255,269	
71,448	4134280,895	
87,779	4134280,592	
87,617	4134255,965	
86,222	4134257,475	
90,110	4134257,937	
92,204	4134258,187	
97,960	4134258,092	
13,948	4134254,901	
18,227	4134252,274	
19,370	4134251,571	
27,468	4134249,957	
34,756	4134249,772	
37,218	4134252,194	
37,790	4134252,849	
39,064	4134256,535	
39,583	4134262,561	
39,668	4134267,154	
38,521	4134276,757	
40,445	4134275,335	
41,325	4134278,649	
41,565	4134280,303	
43,757	4134284,765	
47,842	4134285,710	
49,922	4134286,305	
51,344	4134286,029	
55,159	4134289,575	
56,386	4134291,395	
59,684	4134294,988	
61,914	4134300,752	
63,504	4134306,955	
61,732	4134312,171	
59,425	4134317,890	
53,520	4134327,149	
48,125	4134336,110	
47,632	4134337,180	
46,110	4134340,900	
41,627	4134343,151	
35,292	4134352,282	
47,238	4134359,741	
47,948	4134363,693	
50,811	4134363,553	

88	450635,027	4131987,383
89	450642,552	4131984,176
90	450652,070	4131979,204
91	450687,840	4131970,633
92	450674,304	4131968,104
93	450681,705	4131962,780

ΤΜΗΜΑ VII ΕΜΒΑΔΟ 2.040 στρ.

ΣΗΜΕΙΑ	Χ ΕΤΑΣ 87	Ψ ΕΤΑΣ 87
94	451207,691	4131934,999
95	451206,431	4131935,051
96	451196,426	4131944,394
97	451173,340	4131943,976
98	451156,078	4131952,494
99	451138,004	4131962,408
100	451130,572	4131974,964
101	451126,962	4132001,924
102	451133,622	4132012,881
103	451161,526	4131981,914
104	451181,053	4131957,495
105	451191,984	4131944,394

ΤΜΗΜΑ VIII ΕΜΒΑΔΟ 2.764 στρ.

ΣΗΜΕΙΑ	Χ ΕΤΑΣ 87	Ψ ΕΤΑΣ 87
106	453159,029	4133497,543
107	453141,983	4133495,747
108	453133,636	4133496,066
109	453118,514	4133523,245
110	453123,584	4133543,980
111	453153,987	4133547,268
112	453180,334	4133494,012
113	453161,383	4133504,020
114	453174,429	4133498,906
115	453176,022	4133486,236
116	453185,834	4133493,150
117	453188,200	4133491,901
118	453181,492	4133481,753
119	453169,526	4133431,243
120	453156,395	4133426,806

ΤΜΗΜΑ VIII ΕΜΒΑΔΟ 0,656στρ.

ΣΗΜΕΙΑ	Χ ΕΤΑΣ 87	Ψ ΕΤΑΣ 87
A	453113,670	4132500,102
B	453099,667	4132492,120
Γ	453091,804	4132490,330
Δ	453089,138	4132498,463
E	453085,023	4132511,897
Z	453084,078	4132514,194
H	453074,304	4132537,938
Θ	453072,503	4132542,490
I	453076,738	4132538,921

ΤΜΗΜΑ IX ΕΜΒΑΔΟ 0,321στρ.

ΣΗΜΕΙΑ	Χ ΕΤΑ 87	Ψ ΕΤΑ 87
K	453001,138	4133093,840
Λ	452966,680	4133092,464
M	452969,971	4133107,888
N	453000,783	4133124,183
Ξ	453002,719	4133126,397
O	453000,737	4133118,052

ΤΜΗΜΑ X ΕΜΒΑΔΟ 5,037στρ.

ΣΗΜΕΙΑ	Χ ΕΤΑ 87	Ψ ΕΤΑ 87
Π	451167,901	4132626,900
Ρ	451148,311	4132628,563
Σ	451146,331	4132621,647
T	451145,127	4132618,691
Υ	451147,204	4132613,070
Φ	451152,209	4132609,973
X	451156,746	4132606,555
Ψ	451161,168	4132603,970
Ω	451162,180	4132600,515
Α	451164,396	4132599,500
Β	451168,075	4132596,148
Γ	451154,613	4132574,903
Δ	451152,008	4132573,398
Ε	451149,792	4132573,711
Ζ	451133,112	4132578,103
Η	451121,311	4132571,649
Θ	451102,428	4132569,163
Ι	451090,015	4132560,342
Κ	451063,131	4132630,272
Λ	451010,393	4132628,365

ΤΜΗΜΑ XI ΕΜΒΑΔΟ 0,686στρ.

ΣΗΜΕΙΑ	Χ ΕΤΑ 87	Ψ ΕΤΑ 87
α	452047,437	4133125,803
β	452041,604	4133128,170
γ	452040,471	4133137,680
δ	452036,251	4133140,917
ε	452029,621	4133143,881
ζ	452026,787	4133149,592
η	452023,995	4133152,159
θ	452019,671	4133157,495
ι	452013,924	4133164,790
κ	452007,670	4133167,885
λ	452007,046	4133170,448
μ	452021,878	4133168,949
ν	452041,988	4133164,387
ξ	452050,377	4133148,981
ο	452039,840	4133158,919
π	452040,692	4133146,425
ρ	452051,630	4133139,839
σ	452027,773	4133099,592
τ	452023,995	4133152,159
υ	452019,671	4133157,495
φ	452013,924	4133164,790
χ	452007,670	4133167,885
ψ	452007,046	4133170,448
ω	452021,878	4133168,949
Α	452041,988	4133164,387
Β	452050,377	4133148,981
Γ	452039,840	4133158,919
Δ	452040,692	4133146,425
Ε	452051,630	4133139,839
Ζ	452052,448	4133136,364

ΤΜΗΜΑ XII ΕΜΒΑΔΟ 0,750στρ.

ΣΗΜΕΙΑ	Χ ΕΤΑ 87	Ψ ΕΤΑ 87
τ	453325,110	4132103,914
υ	453324,607	4132103,186
φ	453324,294	4132097,007
χ	453315,323	4132091,958
ψ	453303,753	4132087,486
ω	453292,952	4132087,007
Α	453277,773	4132090,573
Β	453270,639	4132103,449
γ	453257,778	4132107,898
δ	453299,601	4132112,332
κ	453271,556	4132115,381
ξ	453303,734	4132097,698

A72	451381,648	4131921,450
A73	451381,750	4131931,500
A74	451375,650	4131948,180
A76	451318,070	4131939,840
A75	451328,260	4131935,940
A78	451325,220	4131935,640
A77	451302,990	4131931,260
A79	451284,920	4131918,200
A80	451280,130	4131918,110
A82	451277,920	4131919,080
A81	451277,120	4131919,180

ΤΜΗΜΑ XIII ΕΜΒΑΔΟ 215,286στρ.

ΣΗΜΕΙΑ	Χ ΕΤΑ 87	Ψ ΕΤΑ 87
1	451567,012	4132788,044
2	451585,846	4132808,388
3	451612,669	4132812,021
4	451610,316	4132807,559
5	451620,932	4132801,194
6	451622,714	4132795,201
7	451601,431	4132794,003
8	451606,359	4132792,623
9	451611,883	4132790,308
10	451615,904	4132781,041
11	451618,452	4132778,490
12	451626,189	4132781,047
13	451630,188	4132791,901
14	451641,967	4132796,055
15	451644,641	4132793,600
16	451648,287	4132796,535
17	451648,683	4132795,806
18	451650,535	4132797,049
19	451656,463	4132791,841
20	451657,092	4132792,582
21	451658,265	4132791,551
22	451662,542	4132792,490
23	451663,728	4132790,128
24	451664,313	4132791,768
25	451667,583	4132792,676
26	451707,016	4132770,045
27	451718,162	4132777,049
28	451735,647	4132791,538
29	451737,090	4132790,330
30	451744,717	4132796,664
31	451753,501	4132792,761
32	451757,629	4132799,480
33	451757,874	4132799,289
34	451763,717	4132803,811
35	451772,128	4132780,118
36	451773,953	4132782,590
37	451767,726	4132791,966
38	451750,374	4132809,948
39	451747,275	4132812,026
40	451734,530	4132832,612
41	451735,139	4132840,412
42	451734,530	4132844,884
43	451730,321	4132860,070
44	451729,678	4132867,270
45	451728,817	4132871,795
46	451728,211	4132874,270
47	451730,058	4132880,139
48	451730,025	4132881,207
49	451730,351	4132882,077
50	451738,909	4132906,631
51	451746,046	4132901,746
52	451750,711	4132896,072
53	451752,332	4132775,853
54	451754,928	4132769,738
55	451754,355	4132761,504
56	451763,522	4132758,665
57	451765,475	4132762,177
58	451775,475	4132761,873
59	451781,627	4132795,682
60	451796,867	4132832,981
61	451795,883	4132824,961
62	451796,851	4132818,693
63	451794,966	4132809,711
64	451791,395	4132800,266
65	451805,709	4132795,011
66	451819,707	4132786,217
67	451815,135	4132777,000
68	451811,626	4132785,490
69	451813,661	4132793,654
70	451816,818	4132793,600
71	451827,338	4132800,006
72	451831,503	4132800,622
73	451841,152	4132802,867
74	451842,325	4132792,412
75	451853,349	4132793,912
76	451857,211	4132794,601
77	451866,335	4132799,936
78	451871,372	4132800,080
79	451871,135	4132801,500
80	451876,211	4132797,633
81	451880,928	4132791,791
82	451884,124	4132793,800
83	451884,783	4132795,244
84	451885,147	4132790,999
85	451901,600	4132791,300
86	451912,303	4132791,105
87	451917,468	4132793,639
88	451917,168	4132796,131
89	451920,374	4132797,945
90	451926,115	4132797,257
91	451926,115	4132797,257
92	451926,115	4132797,257
93	451868,188	4132787,189
94	451866,138	4132785,959
95	451868,552	4132786,180
96	451878,334	4132787,189
97	451878,334	4132787,189
98	451878,334	4132787,189
99	451878,334	4132787,189
100	451878,334	4132787,189
101	451878,334	4132787,189
102	451878,334	4132787,189
103	451878,334	4132787,189
104	451878,334	4132787,189
105	451878,334	4132787,189
106	451878,334	4132787,189
107	451878,334	4132787,189
108	451878,334	4132787,189
109	451878,334	4132787,189
110	451878,334	4132787,189
111	451878,334	4132787,189
112	451878,334	4132787,189
113	451878,334	4132787,189
114	451878,334	4132787,189
115	451878,334	4132787,189
116	451878,334	4132787,189
117	451878,334	4132787,189
118	451878,334	4132787,189
119	451878,334	4132787,189
120	451878,334	4132787,189
121	451878,334	4132787,189
122	451878,334	4132787,189
123	451878,334	4132787,189
124	451878,334	4132787,189
125	451878,334	4132787,189
126	451878,334	4132787,189
127	451878,334	4132787,189
128	451878,334	4132787,189
129	451878,334	4132787,189
130	451878,334	4132787,189
131	451878,334	4132787,189

ΤΜΗΜΑ XIV ΕΜΒΑΔΟ 1,275 στρ.

ΣΗΜΕΙΑ	Χ ΕΤΑ 87	Ψ ΕΤΑ 87
A	454870,178	4132361,183
B	454870,178	4132359,945
Γ	454870,214	4132351,934
Δ	454878,745	4132355,375
E	454878,745	4132362,367
Z	454880,699	4132361,427
H	454879,988	4132357,014
Θ	454879,160	4132355,388
I	454878,358	4132358,597
K	454870,806	4132364,787
Λ	454870,806	4132364,787
M	454850,203	4132368,241
N	454842,012	4132337,451
Ξ	454840,167	4132345,330

F12	450270,034	4133882,010
F13	450277,777	4133882,071
F14	450278,787	4133882,356
F15	450285,227	4133883,062
F16	450292,038	4133884,091
F17	450293,649	4133883,918
F18	450296,633	4133881,734
F19	450300,243	4133880,166
F20	450314,080	4133883,264
F21	450318,187	4133883,981
F22	450325,390	4133889,788
F23	450330,463	4133901,136
F24	450327,285	4133903,507
F25	450320,933	4133952,160
F26	450312,290	4133944,003
F27	450296,903	4133937,108
F28	450298,215	4133937,426
F29	450281,329	4133935,556
F30	450279,703	4133935,734
F31	450275,180	4133934,655
F32	450271,805	4133934,222
F33	450265,323	4133933,207
F34	450271,645	4133924,370
F35	450275,129	4133918,736
F36	450278,091	4133918,107
F37	450281,580	4133911,101
F38	450287,543	4133908,497
F39	450290,374	4133909,119
F40	450306,909	4133900,210
F41	450325,990	4133871,307
F42	450333,183	4133875,568
F43	450331,479	4133878,574
F44	450340,584	4133878,342
F45	450340,584	4133878,342
F46	450347,376	4133874,656
F47	450350,676	4133873,062
F48	450353,479	4133873,166
F49	450354,529	4133864,562
F50	450351,596	4133858,438
F51	450345,283	4133858,634
F52	450341,054	4133858,434
F53	450334,530	4133853,211
F54	450331,578	4133852,072
F55	450326,806	4133846,559
F56	450324,730	4133844,621
F57	450316,408	4133847,669
F58	450312,753	4133853,921
F59	450309,261	4133856,303
F60	450299,894	4133857,811
F61	450279,574	4133867,086
F62	450269,331	4133869,787
F63	450264,275	4133870,365
F64	450266,382	4133872,005
F65	450256,436	4133867,856
F66	450250,770	4133866,878
F67	450248,257	4133864,384
F68	450242,753	4133864,862
F69	450234,466	4133868,648
F70	450234,089	4133881,567
F71	450228,705	4133886,041
F72	450218,643	4133887,020
F73	450214,436	4133887,023
F74	450213,072	4133888,900
F75	450208,800	4133892,110
F76	450207,699	4133892,761
F77	450207,845	4133892,906
F78	450213,582	4133898,514
F79	450206,572	4133903,233
F80	450206,572	4133903,233
F81	450195,895	4133911,107
F82	450194,930	4133922,209
F83	450188,013	4133927,756
F84	450208,843	4133933,072
F85	450201,878	4133938,797
F86	450199,209	4133943,760
F87	450187,881	4133943,684
F88	450185,436	4133948,597
F89	450184,368	4133948,246
F90	450181,107	4133947,240
F91	450184,465	4133949,615
F92	450180,555	4133958,020
F93	450175,489	4133960,445
F94	450180,530	4133967,475
F95	450184,073	4133972,929
F96	450183,889	4133972,922
F97	450183,388	4133980,807
F98	450183,063	4133995,992
F99	450182,181	4133996,684
F100	450182,129	4133113,171
F101	450166,171	4133117,805
F102	450166,931	4133117,240
F103	450173,590	4133123,668
F104	450171,877	4133123,320
F105	450168,178	4133118,789
F106	450164,407	4133116,175
F107	450160,447	4133114,494
F108	450160,447	4133114,494
F109	450160,874	4133110,011
F110	450121,781	4133113,215

ΤΜΗΜΑ XXXII ΕΜΒΑΔΟ 16,580στρ.

ΣΗΜΕΙΑ	Χ ΕΤΑ 87	Ψ ΕΤΑ 87
A1	450877,775	4133832,441
A2	450877,858	4133821,906
A3	450877,858	4133821,906
A4	450875,877	4133811,817
A5	450875,876	4133804,495
A6	450875,576	4133797,242
A7	450875,576	4133796,973
A8	450875,341	4133796,905
A9	450875,341	4133796,905
A10	450895,458	4133795,808
A11	450905,654	4133790,690
A12	450908,961	4133787,399
A13	450913,121	4133828,819
A14	450913,121	4133828,819
A15	450913,121	4133828,819
A16	450915,293	4133809,098
A17	450916,391	4133809,008
A18	450916,391	4133809,008
A19	450917,591	4133809,008
A20	450917,591	4133809,008
A21	450918,791	4133809,008
A22	450919,991	4133809,008
A23	450921,191	4133809,008
A24	450922,391	4133809,008
A25	450923,591	4133809,008
A26	450924,791	4133809,008
A27	450925,991	4133809,008
A28	450927,191	4133809,008
A29	450928,391	4133809,008
A30	450929,591	4133809,008
A31	450930,791	4133809,008
A32	450931,991	4133809,008
A33	450933,191	4133809,008
A34	450934,391	4133809,008
A35	450935,591	4133809,008
A36	450936,791	4133809,008
A37	450937,991	4133809,008
A38	450939,191	4133809,008
A39	450940,391	4133809,008
A40	450941,591	4133809,008
A41	450942,791	4133809,008
A42	450943,991	4133809,008
A43	450945,191	4133809,008
A44	450946,391	4133809,008
A45	450947,591	4133809,008
A46	450948,791	4133809,008
A47	450949,991	4133809,008
A48	450951,191	4133809,008
A49	450952,391	4133809,008
A50	450953,591	4133809,008
A51	450954,791	4133809,008
A52	450955,991	4133809,008
A53	450957,191	4133809,008
A54	450958,391	4133809,008
A55	450959,591	4133809,008
A56	450960,791	4133809,008
A57	450961,991	4133809,008
A58	450963,191	4133809,008
A59	450964,391	4133809,008
A60	450965,591	4133809,008
A61	450966,791	4133809,008
A62	450967,991	4133809,008
A63	450969,191	4133809,008
A64	450970,391	4133809,008
A65	450971,591	4133809,008
A66	450972,791	4133809,008
A67	450973,991	4133809,008
A68	450975,191	4133809,008
A69	450976,391	4133809,008
A70	450977,591	4133809,008
A71	450978,791	4133809,008
A72	450979,991	4133809,008
A73	450981,191	4133809,008
A74	450982,391	4133809,008
A75	450983,591	4133809,008
A76	450984,791	4133809,008
A77	450985,991	4133809,008
A78	450987,191	4133809,008
A79	450988,391	4133809,008
A80	450989,591	4133809,008
A81	450990,791	4133809,008
A82	450991,991	4133809,008
A83	450993,191	4133809,008
A84	450994,391	4133809,008
A85	450995,591	4133809,008
A86	450996,791	4133809,008
A87	450997,991	4133809,008
A88	450999,191	4133809,008
A89	451000,391	4133809,008
A90	451001,591	4133809,008
A91	451002,791	4133809,008
A92	451003,991	4133809,008
A93	451005,191	4133809,008
A94	451006,391	4133809,008
A95	451007,591	4133809,008
A96	451008,791	4133809,008
A97	451009,991	4133809,008
A98	451011,191	4133809,008
A99	451012,391	4133809,008
A100	451013,591	4133809,008
A101	451014,791	4133809,008
A102	451015,991	4133809,008
A103	451017,191	4133809,008
A104	451018,391	4133809,008
A105	451019,591	4133809,008
A106	451020,791	4133809,008
A107	451021,991	4133809,008
A108	451023,191	4133809,008
A109	451024,391	4133809,008
A110	451025,591	4133809,008
A111	451026,791	4133809,008
A112	451027,991	4133809,008
A113	451029,191	4133809,008
A114	451030,391	4133809,008
A115	451031,591	4133809,008
A116	451032,791	4133809,008
A117	451033,991	4133809,008
A118	451035,191	4133809,008
A119	451036,391	4133809,008
A120	451037,591	4133809,008
A121	451038,791	4133809,008
A122	451039,991	4133809,008
A123	451041,191	4133809,008
A124	451042,391	4133809,008
A125	451043,591	4133809,008
A126	451044,791	4133809,008
A127	451045,991	4133809,008
A128	451047,191	4133809,008
A129	451048,391	4133809,008
A130	451049,591	4133809,008
A131	451050,791	4133809,008

ΤΜΗΜΑ XXXIII ΕΜΒΑΔΟ 13,795στρ.

ΣΗΜΕΙΑ	Χ ΕΤΑ 87	Ψ ΕΤΑ 87
K1	450936,195	4133850,188
K2	450943,805	4133825,720
K3	450952,298	4133820,986
K4	450952,987	4133817,279
K5	450946,190	4133806,891
K6	450946,277	4133798,979
K7	450946,277	4133798,979
K8	450944,803	4133788,440
K9	450944,422	4133786,319
K10	450940,438	4133778,678
K11	450940,438	4133778,931
K12	450932,726	4133774,077
K13	450932,726	4133774,077
K14	450914,424	4133770,037
K15	450912,199	4133788,849
K16	450908,488	4133815,270
K17	450897,306	4133816,649
K18	450891,527	4133856,932
K19	450891,527	4133856,932
K20	450876,642	4133849,729
K21	450872,785	4133835,691
K22	450872,785	4133835,691
K23	450866,608	4133833,486
K24	450864,983	4133827,723
K25	450864,983	4133827,723
K26	450836,804	4133824,958
K27	450828,387	4133820,279
K28	450828,387	4133820,279
K29	450829,343	4133831,827
K30	450829,343	4133831,827
K31	450829,343	4133831,827
K32	450829,343	4133831,827
K33	450829,343	4133831,827
K34	450829,343	4133831,827
K35	450829,343	4133831,827
K36	450829,343	4133831,827
K37	450829,343	4133831,827
K38	450829,343	4133831,827
K39	450829,343	4133831,827
K40	450829,343	4133831,827
K41	450829,343	4133831,827
K42	450829,343	4133831,827
K43	450829,343	4133831,827
K44	450829,343	4133831,827
K45	450829,343	4133831,827
K46	450829,343	4133831,827
K47	450829,343	4133831,827
K48	450829,343	4133831,827
K49	450829,343	4133831,827
K50	450829,343	4133831,827
K51	450829,343	4133831,827
K52	450829,343	4133831,827
K53	450829,343	4133831,827
K54	450829,343	4133831,827
K55	450829,343	4133831,827
K56	450829,343	4133831,827
K57	450829,343	4133831,827
K58	450829,343	4133831,827
K59	450829,343	4133831,827
K60	450829,343	4133831,827
K61	450829,343	4133831,827
K62	450829,343	4133831,827
K63	450829,343	4133831,827
K64	450829,343	4133831,827

B93	451798,464	4132796,499
B94	451798,470	4132806,189
B95	451796,947	4132811,837
B96	451790,734	4132815,443
B97	451791,954	4132815,107
B98	451791,466	4132815,405
B99	451791,583	4132832,292
B100	451791,515	4132832,899
B101	451791,515	4132832,899
B102	451791,105	4132843,733
B103	451791,105	4132843,733
B104	451791,105	4132843,733
B105	451791,105	4132843,733
B106	451791,105	4132843,733
B107	451791,105	4132843,733
B108	451791,105	4132843,733
B109	451791,105	4132843,733
B110	451791,105	4132843,733
B111	451791,016	4132863,529
B112	451791,125	4132861,271
B113	451791,125	4132861,271
B114	451794,924	4132855,294
B115	451793,532	4132851,738
B116	451793,532	4132851,738
B117	451792,461	4132852,058
B118	451791,055	4132854,932
B119	451791,055	4132854,932
B120	451791,016	4132861,021
B121	451791,367	4132862,745
B122	451791,367	4132862,745
B123	451791,323	4132870,320
B124	451790,452	4132873,793
B125	451791,021	4132876,173
B126	451791,188	4132878,931
B127	451791,625	4132877,399
B128	451791,188	4132883,141
B129	451791,320	4132887,124
B130	451791,601	4132897,898
B131	451791,601	4132897,898

ΤΜΗΜΑ XXXIV ΕΜΒΑΔΟ 13,795στρ.

ΣΗΜΕΙΑ	Χ ΕΤΑ 87	Ψ ΕΤΑ 87
K1	450936,195	4133850,188
K2	450943,805	4133825,720
K3	450952,298	4133820,986
K4	450952,987	4133817,279
K5	450946,190	4133806,891
K6	450946,277	4133798,979
K7	450946,277	4133798,979
K8	450944,803	4133788,440
K9	450944,422	4133786,319
K10	450940,438	4133778,678
K11	450940,438	4133778,931
K12	450932,726	4133774,077
K13	450932,726	4133774,077
K14	450914,424	4133770,037
K15	450912,199	4133788,849
K16	450908,488	4133815,270
K17	450897,306	4133816,649
K18	450891,527	4133856,932
K19	450891,527	4133856,932
K20	450876,642	4133849,729
K21	450872,785	4133835,691
K22	450872,785	4133835,691
K23	450866,608	4133833,486
K24	450864,983	4133827,723
K25	450864,983	4133827,723
K26	450836,804	4133824,958
K27	450828,387	4133820,279
K28	450828,387	4133820,279
K29	450829,343	4133831,827
K30	450829,343	4133831,827
K31	450829,343	4133831,827
K32	450829,343	4133831,827
K33	450829,343	4133831,827
K34	450829,343	4133831,827
K35	450829,343	4133831,827
K36	450829,343	4133831,827
K37	450829,343	4133831,827
K38	450829,343	4133831,827
K39	450829,343	4133831,827
K40	450829,343	4133831,827
K41	450829,343	4133831,827
K42	450829,343	4133831,827
K43	450829,343	4133831,827
K44	450829,343	4133831,827
K45	450829,343	4133831,827
K46	450829,343	4133831,827
K47	450829,343	4133831,827
K48	450829,343	4133831,827
K49	450829,343	4133831,827
K50	450829,343	4133831,827
K51	450829,343	4133831,827
K52	450829,343	4133831,827
K53	450829,343	4133831,827
K54	450829,343	4133831,827
K55	450829,343	4133831,827
K56	450829,343	4133831,827
K57	450829,343	4133831,827
K58	450829,343	4133831,827
K59	450829,343	4133831,827
K60	450829,343	4133831,827
K61	450829,343	4133831,827
K62	450829,343	4133831,827
K63	450829,343	4133831,827
K64	450829,343	4133831,827

M13	451702,722	4133967,874
M14	451702,875	4133970,460
M15	451704,881	4133

Η απόφαση αυτή, να δημοσιευθεί στην Εφημερίδα της Κυβερνήσεως.

Αθήνα, 6 Οκτωβρίου 2020

Ο Συντονιστής Αποκεντρωμένης Διοίκησης

ΣΠΥΡΙΔΩΝ ΚΟΚΚΙΝΑΚΗΣ

ΕΘΝΙΚΟ ΤΥΠΟΓΡΑΦΕΙΟ

Το Εθνικό Τυπογραφείο αποτελεί δημόσια υπηρεσία υπαγόμενη στην Προεδρία της Κυβέρνησης και έχει την ευθύνη τόσο για τη σύνταξη, διαχείριση, εκτύπωση και κυκλοφορία των Φύλλων της Εφημερίδας της Κυβερνήσεως (ΦΕΚ), όσο και για την κάλυψη των εκτυπωτικών - εκδοτικών αναγκών του δημοσίου και του ευρύτερου δημόσιου τομέα (ν. 3469/2006/Α΄ 131 και π.δ. 29/2018/Α΄58).

1. ΦΥΛΛΟ ΤΗΣ ΕΦΗΜΕΡΙΔΑΣ ΤΗΣ ΚΥΒΕΡΝΗΣΕΩΣ (ΦΕΚ)

• Τα **ΦΕΚ σε ηλεκτρονική μορφή** διατίθενται δωρεάν στο **www.et.gr**, την επίσημη ιστοσελίδα του Εθνικού Τυπογραφείου. Όσα ΦΕΚ δεν έχουν ψηφιοποιηθεί και καταχωριστεί στην ανωτέρω ιστοσελίδα, ψηφιοποιούνται και αποστέλλονται επίσης δωρεάν με την υποβολή αίτησης, για την οποία αρκεί η συμπλήρωση των αναγκαίων στοιχείων σε ειδική φόρμα στον ιστότοπο www.et.gr.

• Τα **ΦΕΚ σε έντυπη μορφή** διατίθενται σε μεμονωμένα φύλλα είτε απευθείας από το Τμήμα Πωλήσεων και Συνδρομητών, είτε ταχυδρομικά με την αποστολή αιτήματος παραγγελίας μέσω των ΚΕΠ, είτε με ετήσια συνδρομή μέσω του Τμήματος Πωλήσεων και Συνδρομητών. Το κόστος ενός ασπρόμαυρου ΦΕΚ από 1 έως 16 σελίδες είναι 1,00 €, αλλά για κάθε επιπλέον οκτασέλιδο (ή μέρος αυτού) προσαυξάνεται κατά 0,20 €. Το κόστος ενός έγχρωμου ΦΕΚ από 1 έως 16 σελίδες είναι 1,50 €, αλλά για κάθε επιπλέον οκτασέλιδο (ή μέρος αυτού) προσαυξάνεται κατά 0,30 €. Το τεύχος Α.Σ.Ε.Π. διατίθεται δωρεάν.

• **Τρόποι αποστολής κειμένων προς δημοσίευση:**

Α. Τα κείμενα προς δημοσίευση στο ΦΕΚ, από τις υπηρεσίες και τους φορείς του δημοσίου, αποστέλλονται ηλεκτρονικά στη διεύθυνση **webmaster.et@et.gr** με χρήση προηγμένης ψηφιακής υπογραφής και χρονοσήμανσης.

Β. Κατ’ εξαίρεση, όσοι πολίτες δεν διαθέτουν προηγμένη ψηφιακή υπογραφή μπορούν είτε να αποστέλλουν ταχυδρομικά, είτε να καταθέτουν με εκπρόσωπό τους κείμενα προς δημοσίευση εκτυπωμένα σε χαρτί στο Τμήμα Παραλαβής και Καταχώρισης Δημοσιευμάτων.

• Πληροφορίες, σχετικά με την αποστολή/κατάθεση εγγράφων προς δημοσίευση, την ημερήσια κυκλοφορία των Φ.Ε.Κ., με την πώληση των τευχών και με τους ισχύοντες τιμοκαταλόγους για όλες τις υπηρεσίες μας, περιλαμβάνονται στον ιστότοπο (www.et.gr). Επίσης μέσω του ιστότοπου δίδονται πληροφορίες σχετικά με την πορεία δημοσίευσης των εγγράφων, με βάση τον Κωδικό Αριθμό Δημοσιεύματος (ΚΑΔ). Πρόκειται για τον αριθμό που εκδίδει το Εθνικό Τυπογραφείο για όλα τα κείμενα που πληρούν τις προϋποθέσεις δημοσίευσης.

2. ΕΚΤΥΠΩΤΙΚΕΣ - ΕΚΔΟΤΙΚΕΣ ΑΝΑΓΚΕΣ ΤΟΥ ΔΗΜΟΣΙΟΥ

Το Εθνικό Τυπογραφείο ανταποκρινόμενο σε αιτήματα υπηρεσιών και φορέων του δημοσίου αναλαμβάνει να σχεδιάσει και να εκτυπώσει έντυπα, φυλλάδια, βιβλία, αφίσες, μπλοκ, μηχανογραφικά έντυπα, φακέλους για κάθε χρήση, κ.ά.

Επίσης σχεδιάζει ψηφιακές εκδόσεις, λογότυπα και παράγει οπτικοακουστικό υλικό.

Ταχυδρομική Διεύθυνση: Καποδιστρίου 34, τ.κ. 10432, Αθήνα	Ιστότοπος: **www.et.gr**
ΤΗΛΕΦΩΝΙΚΟ ΚΕΝΤΡΟ: 210 5279000 - fax: 210 5279054	Πληροφορίες σχετικά με την λειτουργία του ιστότοπου: **helpdesk.et@et.gr**
ΕΞΥΠΗΡΕΤΗΣΗ ΚΟΙΝΟΥ **Πωλήσεις - Συνδρομές:** (Ισόγειο, τηλ. 210 5279178 - 180) **Πληροφορίες:** (Ισόγειο, Γρ. 3 και τηλεφ. κέντρο 210 5279000) **Παραλαβή Δημ. Ύλης:** (Ισόγειο, τηλ. 210 5279167, 210 5279139)	Αποστολή ψηφιακά υπογεγραμμένων εγγράφων προς δημοσίευση στο ΦΕΚ: **webmaster.et@et.gr**
Ωράριο για το κοινό: Δευτέρα ως Παρασκευή: 8:00 - 13:30	Πληροφορίες για γενικό πρωτόκολλο και αλληλογραφία: **grammateia@et.gr**

Πείτε μας τη γνώμη σας,

για να βελτιώσουμε τις υπηρεσίες μας, συμπληρώνοντας την ειδική φόρμα στον ιστότοπό μας.

04006862310200016