Signature Not Verified
Digitally signed by KONSTANTINOS MOSCHONAS
Date: 2021.02.09 18:58:23 EET
Reason: Signed PDF (embedded)
Location: Athens, Ethniko Typografio

ΕΦΗΜΕΡΙΔΑ ΤΗΣ ΚΥΒΕΡΝΗΣΕΩΣ

ΤΗΣ ΕΛΛΗΝΙΚΗΣ ΔΗΜΟΚΡΑΤΙΑΣ

9 Φεβρουαρίου 2021 | ΤΕΥΧΟΣ ΤΕΤΑΡΤΟ | Αρ. Φύλλου **59**

ΑΠΟΦΑΣΕΙΣ

Αριθμ. ΥΠΕΝ/ΔΝΕΠ/8675/443

Αναστολή χορήγησης οικοδομικών αδειών και εκτέλεσης οικοδομικών εργασιών στην περιοχή του ρέματος «Πικροδάφνη» Δήμων Ηλιούπολης, Αγίου Δημητρίου, Αλίμου και Παλαιού Φαλήρου (Ν. Αττικής).

Ο ΥΦΥΠΟΥΡΓΟΣ ΠΕΡΙΒΑΛΛΟΝΤΟΣ ΚΑΙ ΕΝΕΡΓΕΙΑΣ

Έχοντας υπόψη:

1. Τις διατάξεις της παρ. 5 του άρθρου 152 και της παρ. 2 του άρθρου 159 του Κώδικα Βασικής Πολεοδομικής Νομοθεσίας (ΚΒΠΝ), που κυρώθηκε με το άρθρο πρώτο του από π.δ. 14.7/27.7.1999 (Δ' 580).

2. Τις διατάξεις της παρ. 3 του άρθρου 6 του ν. 2242/1994 «Πολεοδόμηση περιοχών δεύτερης κατοικίας σε Ζώνες Οικιστικού Ελέγχου, προστασία φυσικού και δομημένου περιβάλλοντος και άλλες διατάξεις» (Α' 162).

3. Τις διατάξεις της παρ. 5 του άρθρου 95 του Συντάγματος της Ελλάδας και την υποχρέωση της Διοίκησης να συμμορφώνεται προς τις δικαστικές αποφάσεις.

4. Την υπ' αρ. 2/2021 κοινή απόφαση του Πρωθυπουργού και του Υπουργού Περιβάλλοντος και Ενέργειας «Ανάθεση αρμοδιοτήτων στον Υφυπουργό Περιβάλλοντος και Δημοσίων Έργων Νικόλαο Ταγαρά» (Β' 45).

5. Το π.δ. 132/2017 «Οργανισμός Υπουργείου Περιβάλλοντος και Ενέργειας» (Α' 160).

6. Την υπό στοιχεία ΣτΕ 2313/20120 απόφαση.

7. Το υπό στοιχεία ΥΠΕΝ/ΔΤΟΠΕΦ/6089/74/21-1-2021 έγγραφο της Διεύθυνσης Τοπογραφικών Εφαρμογών.

8. Το άρθρο 90 του Κώδικα Νομοθεσίας για την Κυβέρνηση και τα κυβερνητικά όργανα, που κυρώθηκε με το άρθρο πρώτο του π.δ. 63/2005 (Α' 98), όπως διατηρήθηκε σε ισχύ με την παρ. 22 του άρθρου 119 του ν. 4622/2019 (Α' 133) και το γεγονός ότι από τις κανονιστικές διατάξεις της παρούσας απόφασης δεν προκαλείται δαπάνη σε βάρος του κρατικού προϋπολογισμού και του προϋπολογισμού των οικείων ΟΤΑ, αποφασίζουμε:

1. Αναστέλλεται για ένα (1) έτος η έκδοση οικοδομικών αδειών και η εκτέλεση οικοδομικών εργασιών (πλην κατεδαφίσεων) στην περιοχή που εμπίπτει εντός των προτεινομένων οριογραμμών, χωρίς έργα διευθέτησης, του τμήματος του ρέματος Πικροδάφνης, από την οδό Σαρανταπόρου Δήμου Ηλιούπολης έως την εκβολή του, στην περιοχή των Δήμων Ηλιούπολης, Αγ. Δημητρίου, Αλίμου, και Π. Φαλήρου Ν. Αττικής και στα γήπεδα που βρίσκονται σε άμεση γειτνίαση με αυτές, όπως αυτή φαίνεται περικλειόμενη με μπλε διακεκομμένη γραμμή και προσδιορίζεται με τις αναγραφόμενες σε πίνακες με τις συντεταγμένες σε ΕΓΣΑ΄87 των κορυφών της στα δέκα τρία (13) σχετικά πρωτότυπα διαγράμματα, με αρίθμηση 5.1 έως 5.13, σε κλίμακα 1:500, που θεωρήθηκαν από τον Προϊστάμενο της Διεύθυνσης Τοπογραφικών Εφαρμογών και αντίτυπά τους σε φωτοσμίκρυνση δημοσιεύονται με την παρούσα απόφαση.

ΡΕΜΑ
ΠΙΚΡΟΔΑΦΝΗΣ
ΕΘΝΙΚΟ ΤΥΠΟΓΡΑΦΕΙΟ
Για τεχνικούς λόγους στο σχεδιάγραμμα, από το ηλεκτρονικό αρχείο, έγινε σμίκρυνση κατά ποσοστό
30%

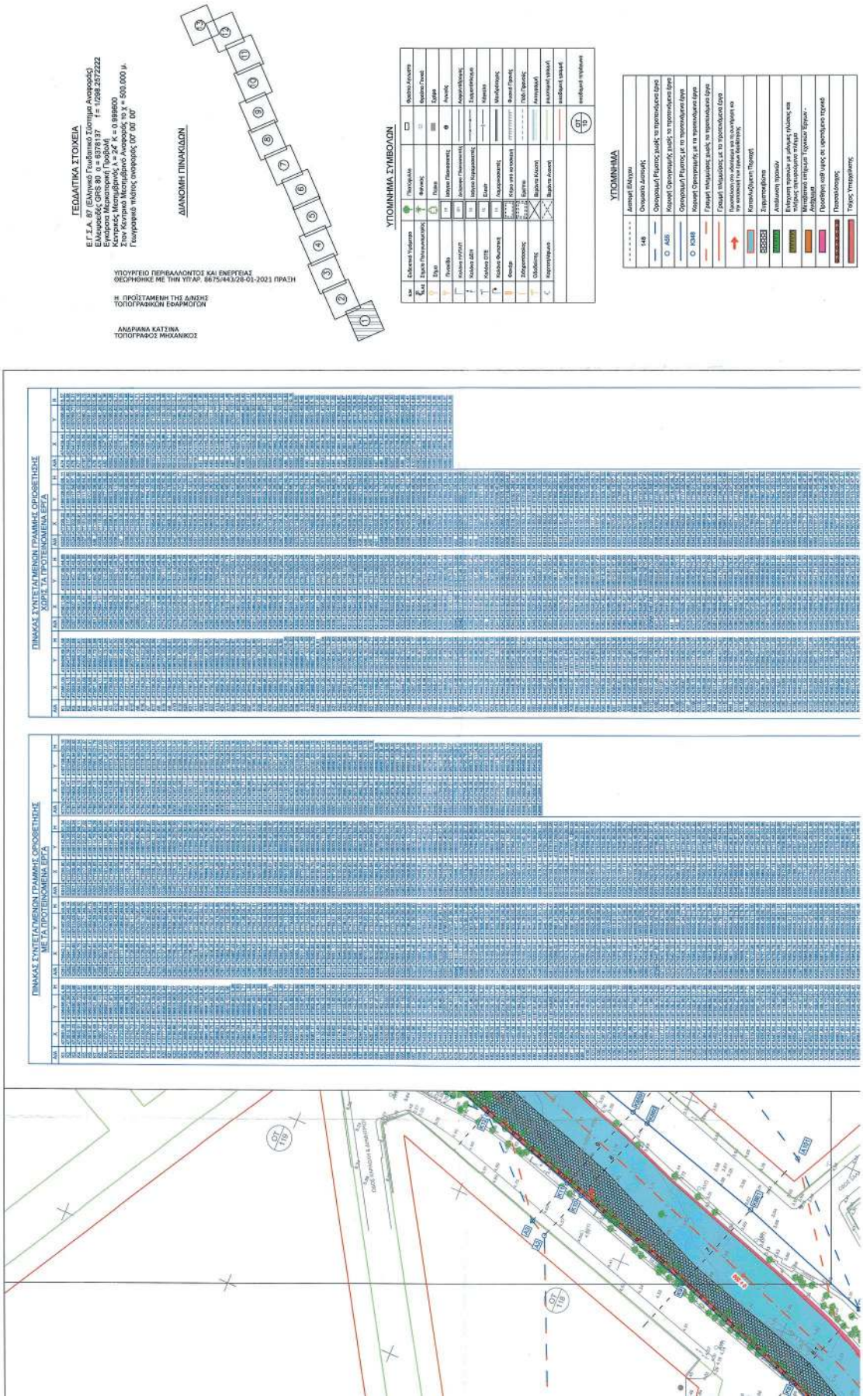
ΓΕΩΔΑΙΤΙΚΑ ΣΤΟΙΧΕΙΑ
Ε.Γ.Σ.Α. 87 (Ελληνικό Γεωδαιτικό Σύστημα Αναφοράς)
Ελλειψοειδές GRS-80 α = 6378137 f= 1/298.257222
Εγκάρσια Μερκατορική Προβολή
Κεντρικός Μεσημβρινός λ = 24° Κ = 0.9996600
Στον Κεντρικό Μεσημβρινό Αναφοράς το Χ = 500.000 μ.
Γεωγραφικό Πλάτος αναφοράς 00° 00' 00"
ΥΠΟΥΡΓΕΙΟ ΠΕΡΙΒΑΛΛΟΝΤΟΣ ΚΑΙ ΕΝΕΡΓΕΙΑΣ
ΘΕΩΡΗΘΗΚΕ ΜΕ ΤΗΝ ΥΠ'ΑΡ. 8675/443/28-01-2021 ΠΡΑΞΗ
Η ΠΡΟΪΣΤΑΜΕΝΗ ΤΗΣ Δ/ΝΣΗΣ
ΤΟΠΟΓΡΑΦΙΚΩΝ ΕΦΑΡΜΟΓΩΝ
ΑΝΔΡΙΑΝΑ ΚΑΤΣΙΝΑ
ΤΟΠΟΓΡΑΦΟΣ ΜΗΧΑΝΙΚΟΣ
ΔΙΑΝΟΜΗ ΠΙΝΑΚΙΔΩΝ
ΥΠΟΜΝΗΜΑ ΣΥΜΒΟΛΩΝ
ΥΠΟΜΝΗΜΑ
ΠΙΝΑΚΑΣ ΣΥΝΤΕΤΑΓΜΕΝΩΝ ΓΡΑΜΜΗΣ ΟΡΙΟΘΕΤΗΣΗΣ
ΜΕΤΑ ΤΑ ΠΡΟΤΕΙΝΟΜΕΝΑ ΕΡΓΑ
ΠΙΝΑΚΑΣ ΣΥΝΤΕΤΑΓΜΕΝΩΝ ΓΡΑΜΜΗΣ ΟΡΙΟΘΕΤΗΣΗΣ
ΧΩΡΙΣ ΤΑ ΠΡΟΤΕΙΝΟΜΕΝΑ ΕΡΓΑ

ΡΕΜΑ
ΓΙΝΚΡΟΔΑΦΝΗΣ

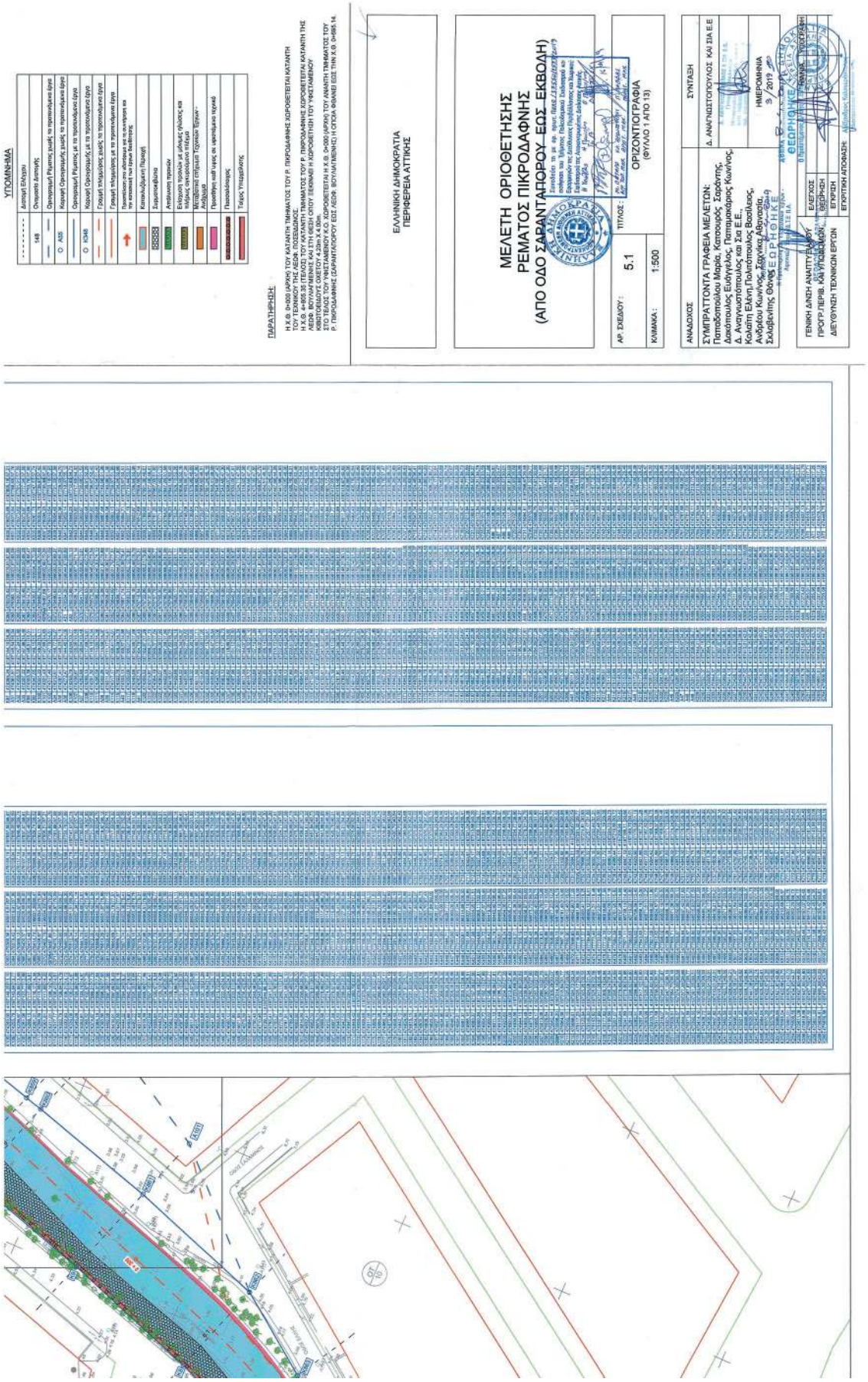
ΥΠΟΜΝΗΜΑ
Διάταξη Έλκυστου
148 Ονομαστικο Διατομής
Ορατογραμμή Ρίψατος χωρίς τα προπολεμικά έργα
Κόρυφή Ορατογραμμής χωρίς τα προπολεμικά έργα
Ορατογραμμή Ρίψατος με τα προπολεμικά έργα
Κόρυφή Ορατογραμμής με τα προπολεμικά έργα
Γραμμή πλαγιάσεις χωρίς τα προπολεμικά έργα
Γραμμή πλαγιάσεις με τα προπολεμικά έργα
Κατευθύνεται στην κίνηση και τα ανάγκες και τα κατασκευή των τμημάτων θεωρίας
Κατασκευή Ζωνικού Πρανούς
Χαρακτικοβάνια
Ανάπλαση πρασίνου
Εύφορη Τοπικά με μέλαμα γόμας και λιθάρι ανεπιφάνειας πάχους
Μεταβατικό επίχωμα Τρόπικο Βρόχα-Ανάβαση
Πρανέστερη κατά τμήμα σε υφιστάμενο πρανέ
Πεζοπόριος
Τάφος Υπεραβάσης
ΠΑΡΑΤΗΡΗΣΗ:
Η Χ.Θ. 0+000 (ΑΡΧΗ) ΤΟΥ ΚΑΤΑΝΤΗ ΤΜΗΜΑΤΟΣ ΤΟΥ Ρ. ΠΙΚΡΟΔΑΦΝΗΣ ΧΟΡΟΕΘΕΤΕΙ ΚΑΤΑΝΤΗ ΤΟΥ ΤΕΡΜΟΝΟΥ ΤΗΣ ΛΕΩΦ. ΠΟΣΕΙΔΩΝΟΣ.
Η Χ.Θ. 4+905.35 (ΤΕΛΟΣ) ΤΟΥ ΚΑΤΑΝΤΗ ΤΜΗΜΑΤΟΣ ΤΟΥ Ρ. ΠΙΚΡΟΔΑΦΝΗΣ ΧΟΡΟΕΘΕΤΕΙ ΚΑΤΑΝΤΗ ΤΗΣ ΛΕΩΦ. ΒΟΥΛΙΑΓΜΕΝΗΣ ΚΑΙ ΣΤΗ ΘΕΣΗ ΟΠΟΥ ΞΕΚΙΝΑΕΙ Η ΧΟΡΟΕΘΕΤΗΣΗ ΤΟΥ ΥΦΙΣΤΑΜΕΝΟΥ ΚΑΤΑΝΤΗ ΤΗΣ ΛΕΩΦ. ΒΟΥΛΙΑΓΜΕΝΗΣ Χ.Θ. 0+000.
ΣΤΟ ΤΕΛΟΣ ΤΟΥ ΥΦΙΣΤΑΜΕΝΟΥ Χ.Θ. ΧΟΡΟΕΘΕΤΕΙ Η Χ.Θ. 0+000 (ΑΡΧΗ) ΤΟΥ ΑΝΑΠΤΗ ΤΜΗΜΑΤΟΣ ΤΟΥ Ρ. ΠΙΚΡΟΔΑΦΝΗΣ (ΣΑΡΑΝΤΑΠΟΡΟΥ ΕΩΣ ΛΕΩΦ. ΒΟΥΛΙΑΓΜΕΝΗΣ) Η ΟΠΟΙΑ ΦΘΑΝΕΙ ΕΩΣ ΤΗΝ Χ.Θ. 0+885.14.
ΕΛΛΗΝΙΚΗ ΔΗΜΟΚΡΑΤΙΑ
ΠΕΡΙΦΕΡΕΙΑ ΑΤΤΙΚΗΣ
ΜΕΛΕΤΗ ΟΡΙΟΘΕΤΗΣΗΣ
ΡΕΜΑΤΟΣ ΠΙΚΡΟΔΑΦΝΗΣ
(ΑΠΟ ΟΔΟ ΣΑΡΑΝΤΑΠΟΡΟΥ ΕΩΣ ΕΚΒΟΛΗ)
ΑΡ. ΣΧΕΔΙΟΥ: 5.1
ΤΙΤΛΟΣ: ΟΡΙΖΟΝΤΟΓΡΑΦΙΑ (ΦΥΛΛΟ 1 ΑΠΟ 13)
ΚΛΙΜΑΚΑ: 1:500
ΑΝΑΔΟΧΟΣ
ΣΥΜΠΡΑΤΤΟΝΤΑ ΓΡΑΦΕΙΑ ΜΕΛΕΤΩΝ:
Παπαδοπούλου Μαρία, Κατσουρός Σαράντης, Δακόπουλος Ευάγγελος, Παπαμιχαήλος Κώννος, Δ. Αναγνωστόπουλος και Σία Ε.Ε.
Κοιλάρη Ελένη, Ποιητόπουλος Βασίλειος, Ανδρέου Κώννος, Σκλάβενιτης Θανάσης
ΣΥΝΤΑΞΗ
Δ. ΑΝΑΓΝΩΣΤΟΠΟΥΛΟΣ ΚΑΙ ΣΙΑ Ε.Ε
ΗΜΕΡΟΜΗΝΙΑ
3/2019
ΓΕΝΙΚΗ ΔΙΝΣΗ ΑΝΑΠΤΥΞΗΣ ΕΡΓΩΝ
ΠΡΟΓΡ.ΠΕΡΙΒ. ΚΑΙ ΥΠΟΔΟΜΩΝ
ΔΙΕΥΘΥΝΣΗ ΤΕΧΝΙΚΩΝ ΕΡΓΩΝ
ΕΛΕΓΧΟΣ
ΘΕΩΡΗΣΗ
ΕΓΚΡΙΣΗ
ΕΓΚΡΙΤΗΚΗ ΑΠΟΦΑΣΗ:

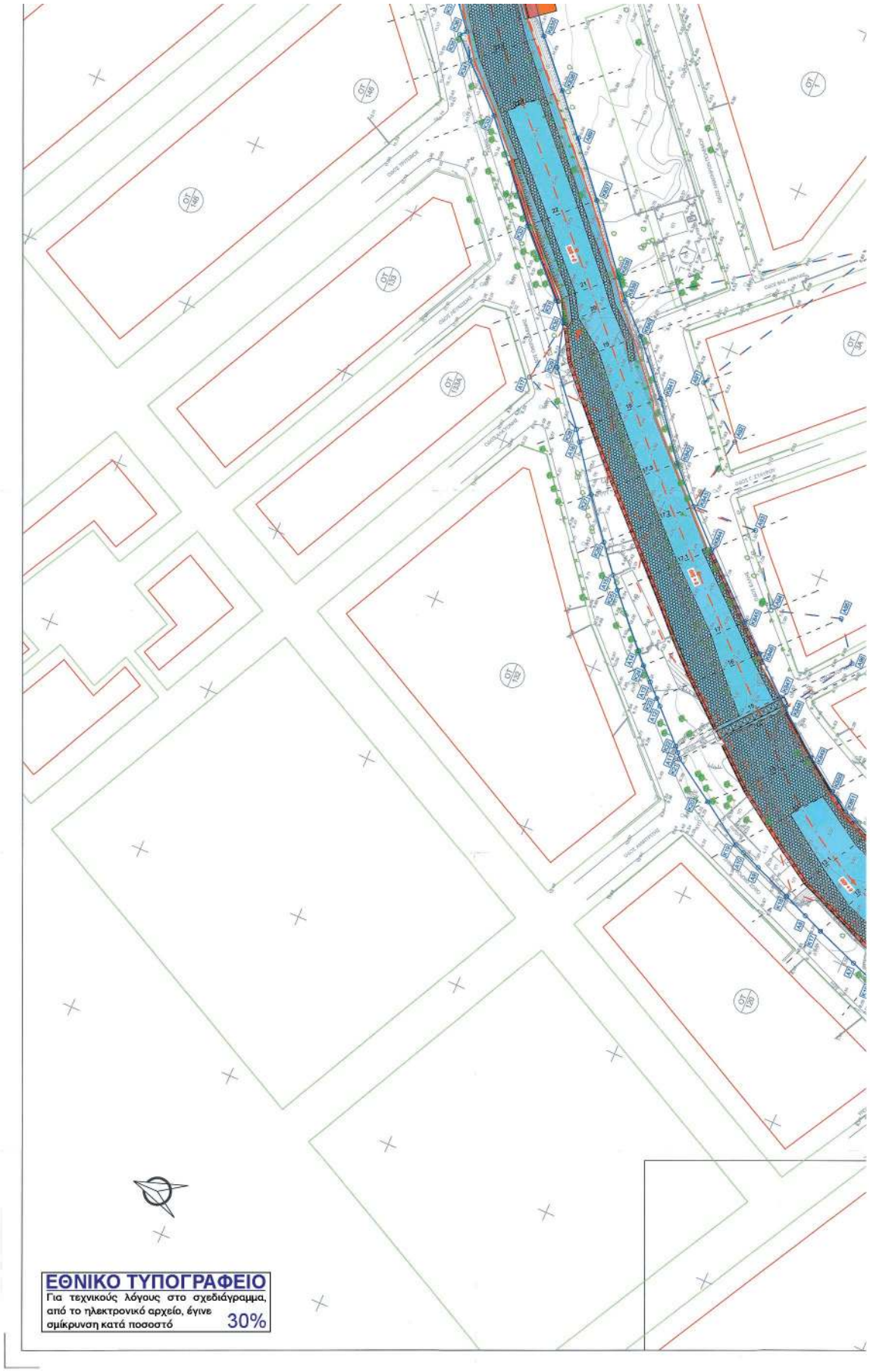
ΕΘΝΙΚΟ ΤΥΠΟΓΡΑΦΕΙΟ
Για τεχνικούς λόγους στο σχεδιάγραμμα, από το ηλεκτρονικό αρχείο, έγινε σμίκρυνση κατά ποσοστό 30%


ΓΕΩΔΑΙΤΙΚΑ ΣΤΟΙΧΕΙΑ
Ε.Γ.Σ.Α. 87 (Ελληνικό Γεωδαιτικό Σύστημα Αναφοράς)
Ελλειψοειδές GRS 80 a = 6378137 f = 1/298.2572222
Προβολή Μερκατόρου (Transverse Mercator)
Κεντρικός Μεσημβρινός λ = 24° Κ = 0.999600
Στον Κεντρικό Μεσημβρινό Αναφοράς το χ = 500.000 μ.
Γεωγραφικό πλάτος αναφοράς 00° 00' 00"
ΥΠΟΥΡΓΕΙΟ ΠΕΡΙΒΑΛΛΟΝΤΟΣ ΚΑΙ ΕΝΕΡΓΕΙΑΣ
ΘΕΩΡΗΘΗΚΕ ΜΕ ΤΗΝ ΥΠ'ΑΡ. 8675/443/28-01-2021 ΠΡΑΞΗ
Η ΠΡΟΪΣΤΑΜΕΝΗ ΤΗΣ Δ/ΝΣΗΣ ΤΟΠΟΓΡΑΦΙΚΩΝ ΕΦΑΡΜΟΓΩΝ
ΑΝΔΡΙΑΝΑ ΚΑΤΣΙΝΑ
ΤΟΠΟΓΡΑΦΟΣ ΜΗΧΑΝΙΚΟΣ
ΔΙΑΝΟΜΗ ΠΙΝΑΚΙΔΩΝ
ΥΠΟΜΝΗΜΑ ΣΥΜΒΟΛΩΝ
ΥΠΟΜΝΗΜΑ
ΠΙΝΑΚΑΣ ΣΥΝΤΕΤΑΓΜΕΝΩΝ ΓΡΑΜΜΗΣ ΟΡΟΘΕΤΗΣΗΣ
ΜΕΤΑ ΤΑ ΠΡΟΤΕΙΝΟΜΕΝΑ ΕΡΓΑ
ΠΙΝΑΚΑΣ ΣΥΝΤΕΤΑΓΜΕΝΩΝ ΓΡΑΜΜΗΣ ΟΡΟΘΕΤΗΣΗΣ
ΧΩΡΙΣ ΤΑ ΠΡΟΤΕΙΝΟΜΕΝΑ ΕΡΓΑ
ΡΕΜΑ ΠΙΚΡΟΔΑΦΝΗΣ

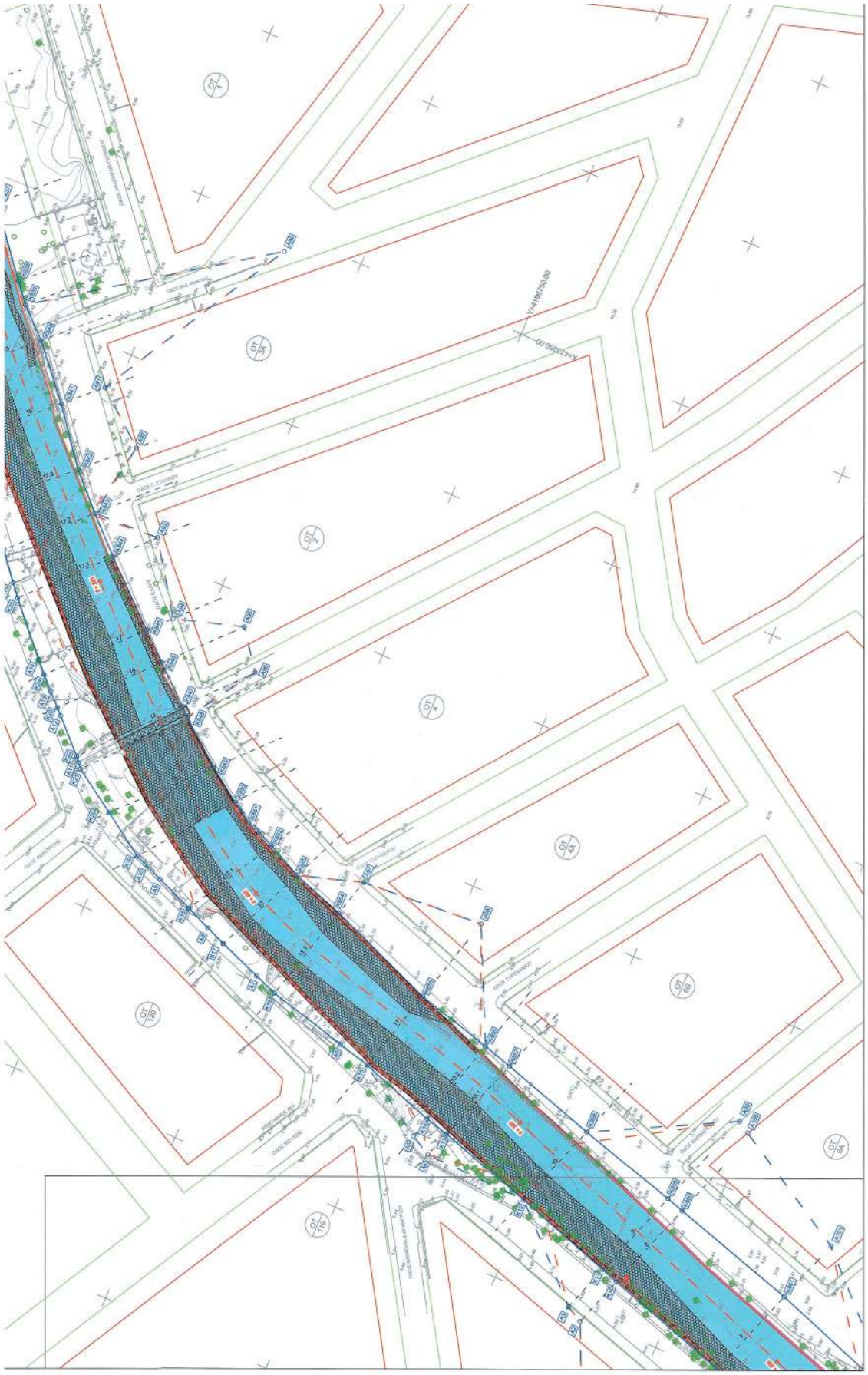

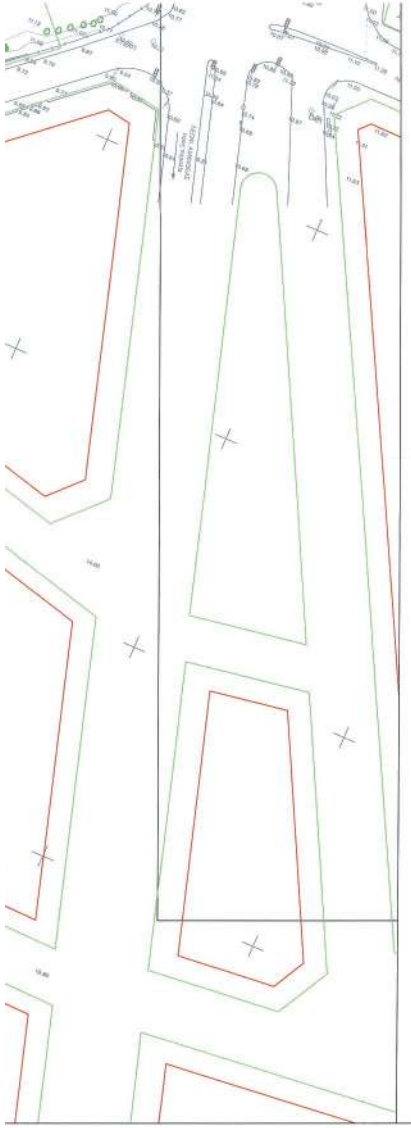





ΥΠΟΜΝΗΜΑ

	Διατομή Ελέγχου
148	Ονομαστικό Διατομής
	Οριογραμμή Ρήματος χωρίς τα προτεινόμενα έργα
A55	Κορυφή Οριογραμμής χωρίς τα προτεινόμενα έργα
	Οριογραμμή Ρήματος με τα προτεινόμενα έργα
K348	Κορυφή Οριογραμμής με τα προτεινόμενα έργα
	Γραμμή πλημμύρας χωρίς τα προτεινόμενα έργα
	Γραμμή πλημμύρας με τα προτεινόμενα έργα
	Προσπέλαση στο υδατόρευμα για τη συντήρηση και την καθαιρεσή των έργων διώλεύσης
	Κατακλυζόμενη Περιοχή
	Σωματοκιβώτια
	Απόληψη πρανών
	Ενίσχυση πρανών με μόνιμες ηλώσεις και πλήρως ανακαλούμενο πέδιμα
	Μεταβατικό επίχωμα Τεχνικών Έργων - Ανάβαμβα
	Προσθήκη καθ'ύψος σε υφιστάμενο πρανικό
	Πασσαλόπτοχος
	Τοίχος Υπερχείλισης

ΠΑΡΑΤΗΡΗΣΗ:

Η Χ.Θ. 0+000 (ΑΡΧΗ) ΤΟΥ ΚΑΤΑΝΤΗ ΤΜΗΜΑΤΟΣ ΤΟΥ Ρ. ΠΙΚΡΟΔΑΦΝΗΣ ΧΩΡΟΘΕΤΕΙΤΑΙ ΚΑΤΑΝΤΗ ΤΟΥ ΤΕΧΝΙΚΟΥ ΤΗΣ ΛΕΩΦ. ΠΟΣΕΙΔΩΝΟΣ.
Η Χ.Θ. 4+805.35 (ΤΕΛΟΣ) ΤΟΥ ΚΑΤΑΝΤΗ ΤΜΗΜΑΤΟΣ ΤΟΥ Ρ. ΠΙΚΡΟΔΑΦΝΗΣ ΧΩΡΟΘΕΤΕΙΤΑΙ ΚΑΤΑΝΤΗ ΤΗΣ ΛΕΩΦ. ΒΟΥΛΙΑΓΜΕΝΗΣ ΚΑΙ ΣΤΗ ΘΕΣΗ ΟΠΟΥ ΣΕΚΟΝΑΒΗ Η ΧΩΡΟΘΕΤΗΣΗ ΤΟΥ ΥΦΙΣΤΑΜΕΝΟΥ ΚΙΒΩΤΟΕΙΔΟΥΣ ΟΧΕΤΟΥ 4.20m X 4.00m.
ΣΤΟ ΤΕΛΟΣ ΤΟΥ ΥΦΙΣΤΑΜΕΝΟΥ Κ.Ο. ΧΩΡΟΘΕΤΕΙΤΑΙ Η Χ.Θ. 0+000 (ΑΡΧΗ) ΤΟΥ ΑΝΑΝΤΗ ΤΜΗΜΑΤΟΣ ΤΟΥ Ρ. ΠΙΚΡΟΔΑΦΝΗΣ (ΣΑΡΑΝΤΑΠΟΡΟΥ ΕΩΣ ΛΕΩΦ. ΒΟΥΛΙΑΓΜΕΝΗΣ) Η ΟΠΟΙΑ ΦΘΑΝΕΙ ΕΩΣ ΤΗΝ Χ.Θ. 0+695.14.

ΕΛΛΗΝΙΚΗ ΔΗΜΟΚΡΑΤΙΑ
ΠΕΡΙΦΕΡΕΙΑ ΑΤΤΙΚΗΣ

ΜΕΛΕΤΗ ΟΡΙΟΘΕΤΗΣΗΣ ΡΕΜΑΤΟΣ ΠΙΚΡΟΔΑΦΝΗΣ (ΑΠΟ ΟΔΟ ΣΑΡΑΝΤΑΠΟΡΟΥ ΕΩΣ ΕΚΒΟΔΗ)

Συνοδεύει το με αρ. πρωτ. Πολ/2255/05/03/2019 εισήγηση του Τμήματος Πολεοδομικού Σχεδιασμού και Εφαρμογών της Διεύθυνσης Περιβάλλοντος και Χωροταξίας Σχεδιασμού της Αποκεντρωμένης Διοίκησης Αττικής.

ΑΡ. ΣΧΕΔΙΟΥ : 5.2	ΤΙΤΛΟΣ : ΟΡΙΖΟΝΤΙΟΓΡΑΦΙΑ (ΦΥΛΛΟ 2 ΑΠΟ 13)
ΚΛΙΜΑΚΑ : 1:500	

ΑΝΑΔΟΧΟΣ	ΣΥΝΤΑΞΗ
ΣΥΜΠΡΑΤΤΟΝΤΑ ΓΡΑΦΕΙΑ ΜΕΛΕΤΩΝ: Παπαδοπούλου Μαρία, Κατσουρός Σαράντης, Δακόπουλος Ευάγγελος, Παπαμακάριος Κων/νος, Δ. Αναγνωστόπουλος και Σια Ε.Ε., Κολαΐτη Ελένη,Πολιτόπουλος Βασίλειος, Ανδρέου Κων/νος, Σαμίκας Αθανάσιος, Σκλαβενίτης Θάνος	Δ. ΑΝΑΓΝΩΣΤΟΠΟΥΛΟΣ ΚΑΙ ΣΙΑ Ε.Ε ΗΜΕΡΟΜΗΝΙΑ 9 /2019

ΘΕΩΡΗΘΗΚΕ
Θ. Παπαδόπουλος Δ/ντής Τεχνικών Έργων - Αναπληρωτής Γ.Γ.

ΓΕΝΙΚΗ Δ/ΝΣΗ ΑΝΑΠΤΥΞΙΑΚΟΥ ΠΡΟΓΡ.ΠΕΡΙΒ. ΚΑΙ ΥΠΟΔΟΜΩΝ ΔΙΕΥΘΥΝΣΗ ΤΕΧΝΙΚΩΝ ΕΡΓΩΝ	ΑΓΑ ΤΟΠΟΓΡΑΦΟΣ	ΑΓΑ ΕΛΕΓΚΤΗΣ	ΗΜΕΡΟΜΗΝΙΑ - ΥΠΟΓΡΑΦΗ
		ΕΛΕΓΧΟΣ	
		ΘΕΩΡΗΣΗ	
		ΕΠΚΡΙΣΗ	
	ΕΓΚΡΙΤΙΚΗ ΑΠΟΦΑΣΗ:		

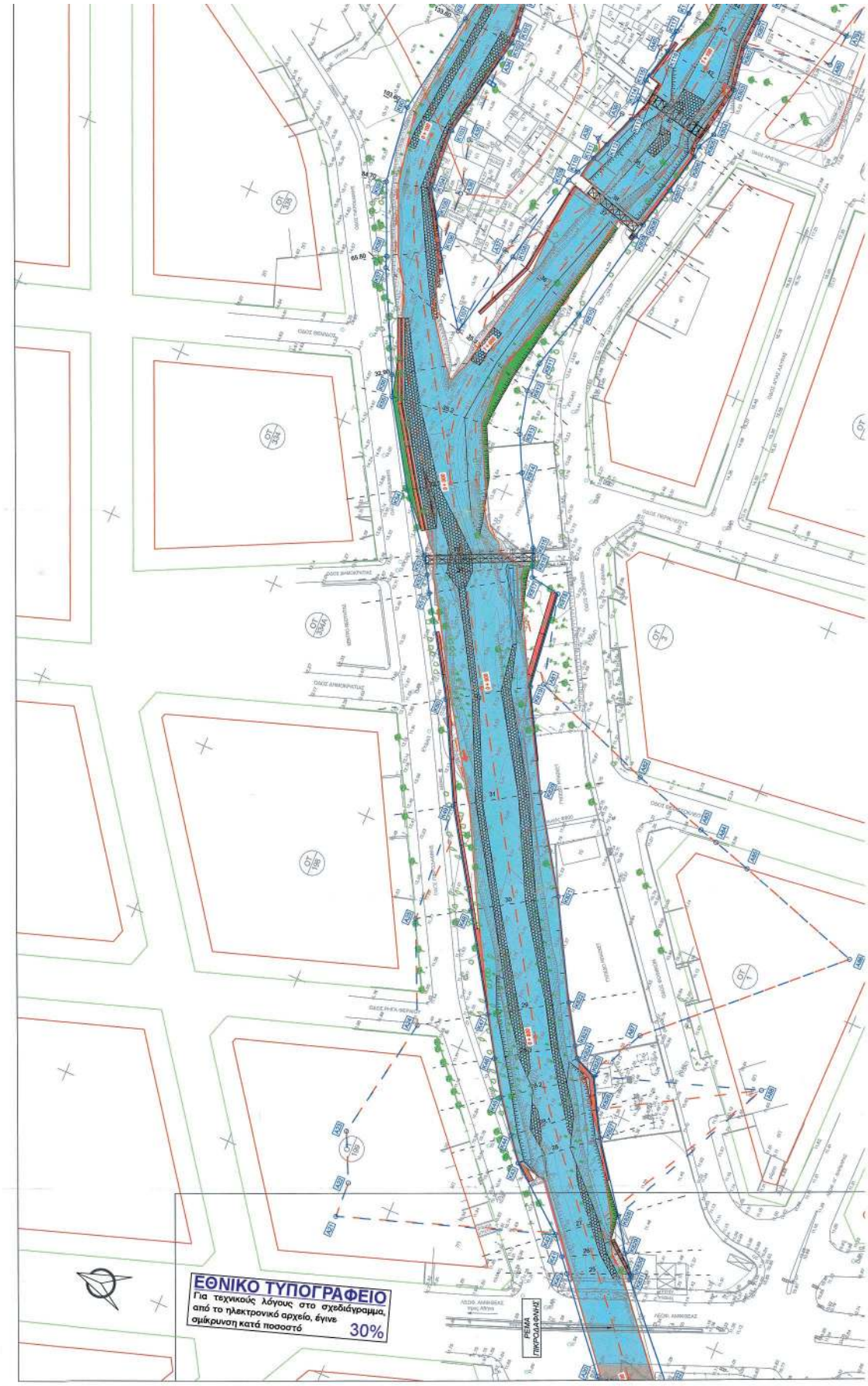
ΕΘΝΙΚΟ ΤΥΠΟΓΡΑΦΕΙΟ
Για τεχνικούς λόγους στο σχεδιάγραμμα, από το ηλεκτρονικό αρχείο, έγινε σμίκρυνση κατά ποσοστό 30%

ΓΕΩΔΑΙΤΙΚΑ ΣΤΟΙΧΕΙΑ
Ε.Γ.Σ.Α. 87 (Ελληνικό Γεωδαιτικό Σύστημα Αναφοράς)
Ελλειψοειδές GRS 80 α = 6378137 f = 1/298.2572222
Εκτάφαρα Μερκατορική (Προβολή)
Κεντρικός Μεσημβρινός λ = 24° Κ = 0.9996000
Σύστημα Κάνευας Μερκατορικής Αναφοράς Τιμών Χ = 500.000 μ.
Γεωγραφικό πλάτος αναφοράς 00° 00' 00"
ΔΙΑΝΟΜΗ ΠΙΝΑΚΙΔΩΝ
ΥΠΟΥΡΓΕΙΟ ΠΕΡΙΒΑΛΛΟΝΤΟΣ ΚΑΙ ΕΝΕΡΓΕΙΑΣ
ΘΕΩΡΗΘΗΚΕ ΜΕ ΤΗΝ ΥΠ'ΑΡ. 8675/443/28-01-2021 ΠΡΑΞΗ
Η ΠΡΟΪΣΤΑΜΕΝΗ ΤΗΣ ΔΙΝΣΗΣ
ΤΟΠΟΓΡΑΦΙΚΩΝ ΕΦΑΡΜΟΓΩΝ
ΑΝΔΡΙΑΝΑ ΚΑΤΣΙΝΑ
ΤΟΠΟΓΡΑΦΟΣ ΜΗΧΑΝΙΚΟΣ
ΥΠΟΜΝΗΜΑ ΣΥΜΒΟΛΩΝ
ΥΠΟΜΝΗΜΑ
ΠΙΝΑΚΑΣ ΣΥΝΤΕΤΑΓΜΕΝΩΝ ΓΡΑΜΜΗΣ ΟΡΙΟΘΕΤΗΣΗΣ ΧΩΡΙΣ ΤΑ ΠΡΟΤΕΙΝΟΜΕΝΑ ΕΡΓΑ
ΠΙΝΑΚΑΣ ΣΥΝΤΕΤΑΓΜΕΝΩΝ ΓΡΑΜΜΗΣ ΟΡΙΟΘΕΤΗΣΗΣ ΜΕ ΤΑ ΠΡΟΤΕΙΝΟΜΕΝΑ ΕΡΓΑ
ΡΕΜΑ ΚΑΛΟΓΗΡΩΝ
ΡΕΜΑ ΠΙΚΡΟΔΑΦΝΗΣ

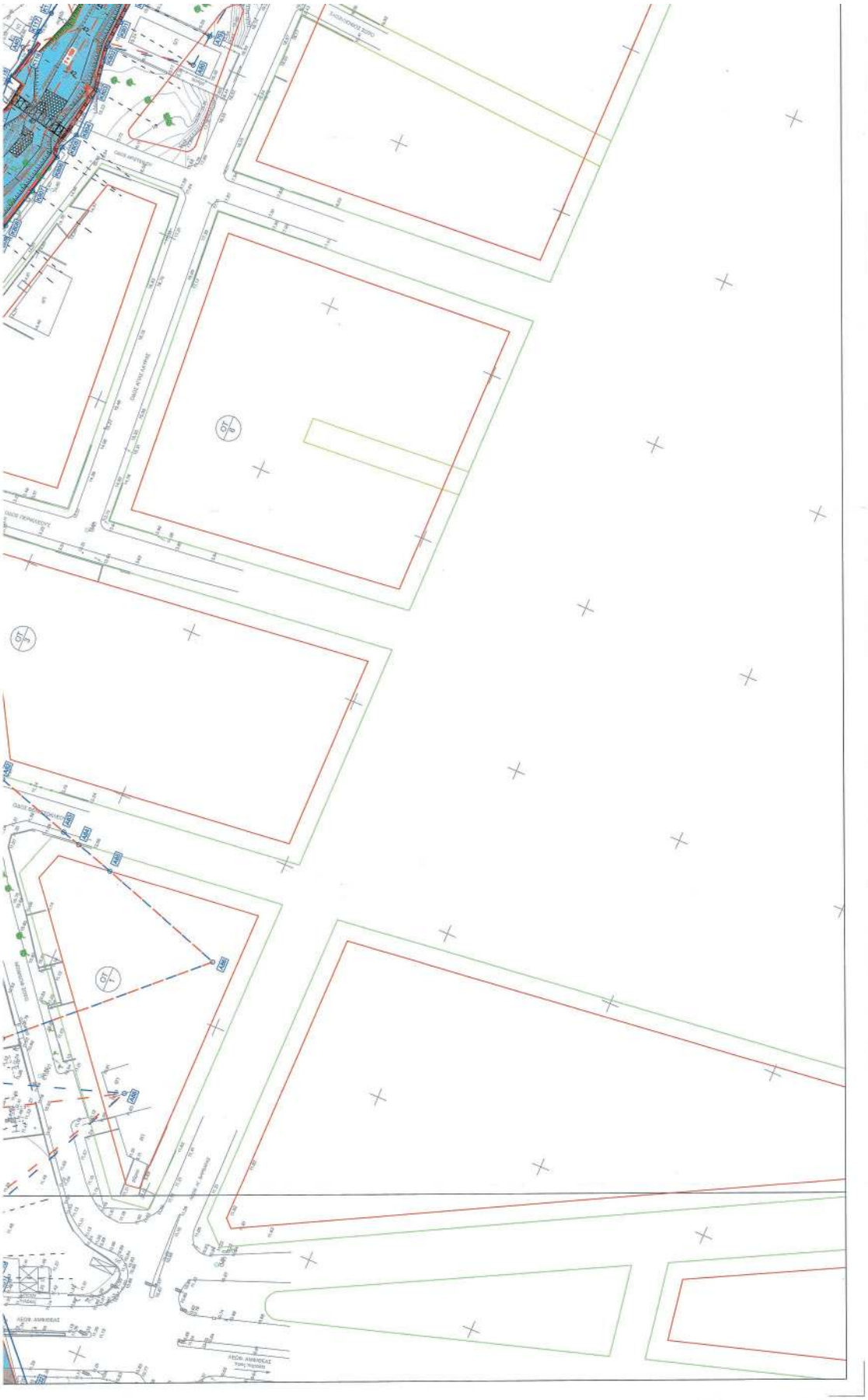


ΕΛΛΗΝΙΚΗ ΔΗΜΟΚΡΑΤΙΑ
ΠΕΡΙΦΕΡΕΙΑ ΑΤΤΙΚΗΣ
ΜΕΛΕΤΗ ΟΡΙΟΘΕΤΗΣΗΣ
ΡΕΜΑΤΟΣ ΠΙΚΡΟΔΑΦΝΗΣ
(ΑΠΟ ΟΔΟ ΣΑΡΑΝΤΑΠΟΡΟΥ ΕΩΣ ΕΚΒΟΛΗ)
ΟΡΙΖΟΝΤΙΟΓΡΑΦΙΑ
(ΦΥΛΛΟ 3 ΑΠΟ 13)
ΑΡ. ΣΧΕΔΙΟΥ: 5.3
ΚΛΙΜΑΚΑ: 1:500
ΣΥΝΤΑΞΗ
ΗΜΕΡΟΜΗΝΙΑ
ΠΑΡΑΤΗΡΗΣΗ:
ΡΕΜΑ ΠΙΚΡΟΔΑΦΝΗΣ

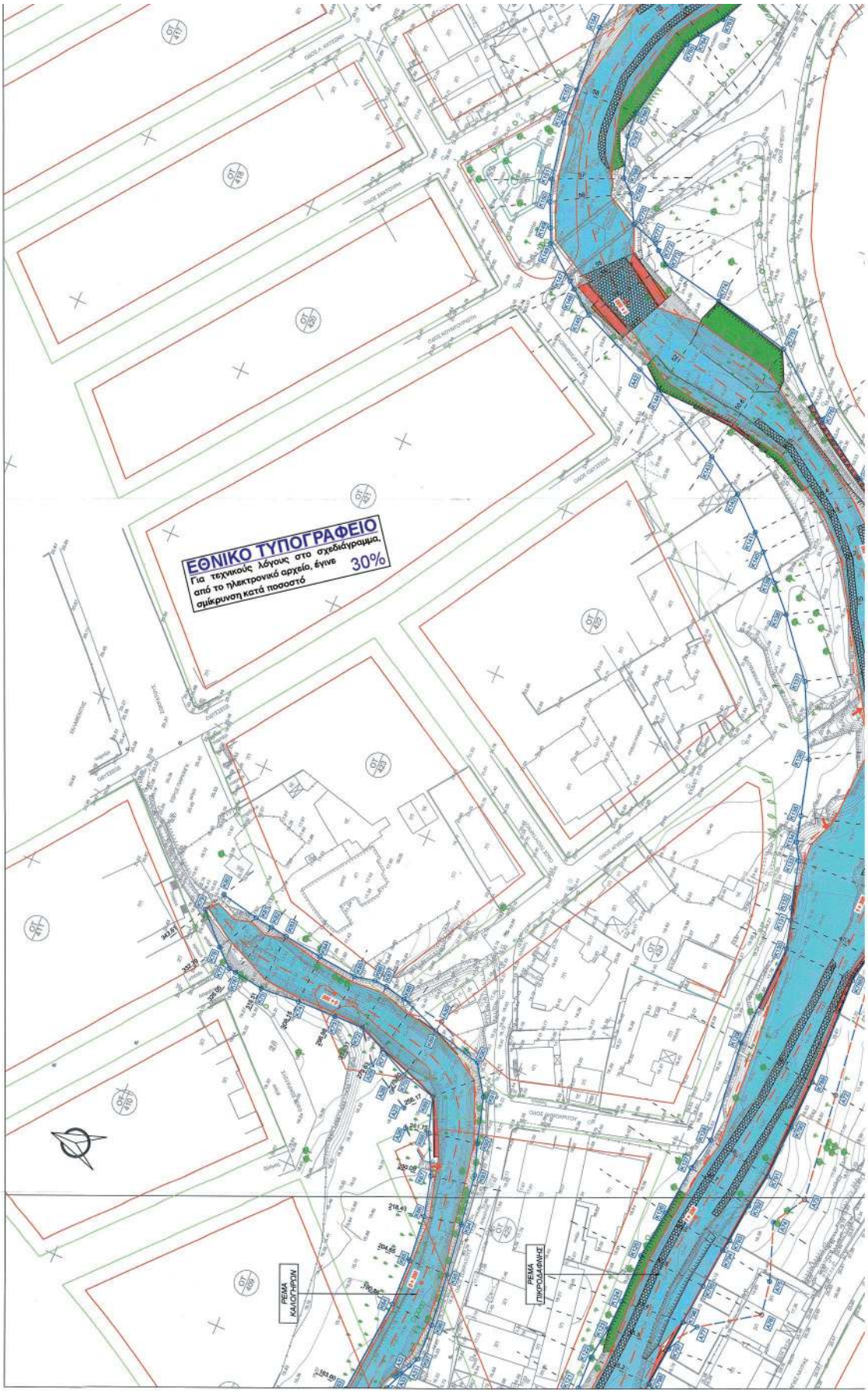

ΕΘΝΙΚΟ ΤΥΠΟΓΡΑΦΕΙΟ
Για τεχνικούς λόγους στο σχεδιάγραμμα, από το ηλεκτρονικό αρχείο, έγινε σμίκρυνση κατά ποσοστό 30%

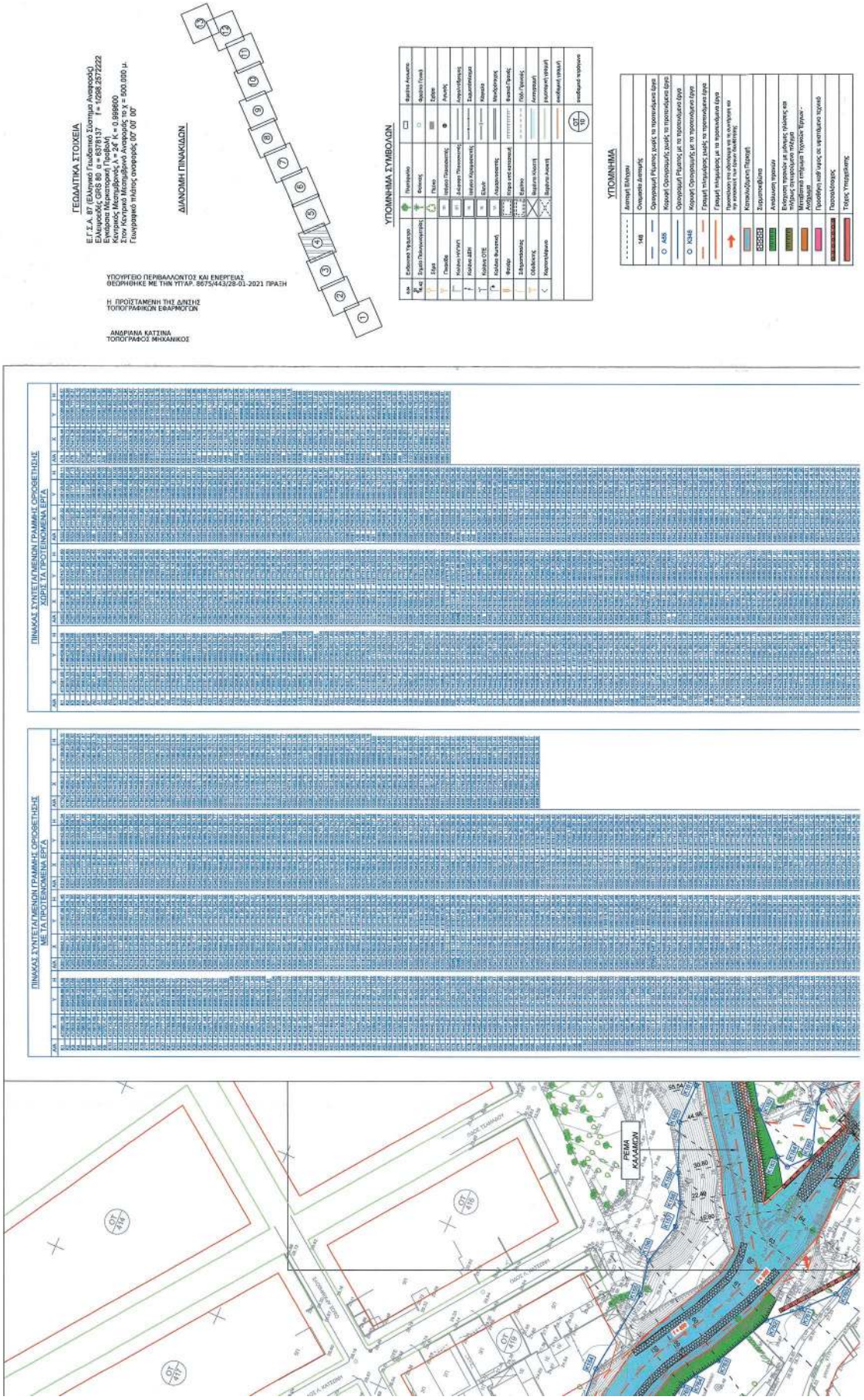
ΓΕΩΔΑΙΤΙΚΑ ΣΤΟΙΧΕΙΑ
Ε.Γ.Σ.Α. 87 (Ελληνικό Γεωδαιτικό Σύστημα Αναφοράς)
Ελλειψοειδές GRS 80 α = 6378137 f = 1/298.2572222
Ενιαία Προιστορική Προβολή
Κεντρικός Μεσημβρινός λ = 24° Κ = 0.999600
Στον Κεντρικό Μεσημβρινό Ανατολές το Χ = 500.000 μ.
Γεωγραφικό πλάτος αναφοράς 00° 00' 00"
ΥΠΟΥΡΓΕΙΟ ΠΕΡΙΒΑΛΛΟΝΤΟΣ ΚΑΙ ΕΝΕΡΓΕΙΑΣ
ΘΕΩΡΗΘΗΚΕ ΜΕ ΤΗΝ ΥΠΑΡ. 8675/443/28-01-2021 ΠΡΑΞΗ
Η ΠΡΟΪΣΤΑΜΕΝΗ ΤΗΣ Δ/ΝΣΗΣ
ΤΟΠΟΓΡΑΦΙΚΩΝ ΕΦΑΡΜΟΓΩΝ
ΑΝΔΡΙΑΝΑ ΚΑΤΣΙΝΑ
ΤΟΠΟΓΡΑΦΟΣ ΜΗΧΑΝΙΚΟΣ
ΔΙΑΝΟΜΗ ΠΙΝΑΚΙΔΩΝ
ΥΠΟΜΝΗΜΑ ΣΥΜΒΟΛΩΝ
ΥΠΟΜΝΗΜΑ
ΠΙΝΑΚΑΣ ΣΥΝΤΕΤΑΓΜΕΝΩΝ ΓΡΑΜΜΗΣ ΟΡΟΘΕΤΗΣΗΣ ΜΕ ΤΑ ΠΡΟΤΕΙΝΟΜΕΝΑ ΕΡΓΑ
ΠΙΝΑΚΑΣ ΣΥΝΤΕΤΑΓΜΕΝΩΝ ΓΡΑΜΜΗΣ ΟΡΟΘΕΤΗΣΗΣ ΧΩΡΙΣ ΤΑ ΠΡΟΤΕΙΝΟΜΕΝΑ ΕΡΓΑ
ΡΕΜΑ ΚΑΛΑΜΩΝ

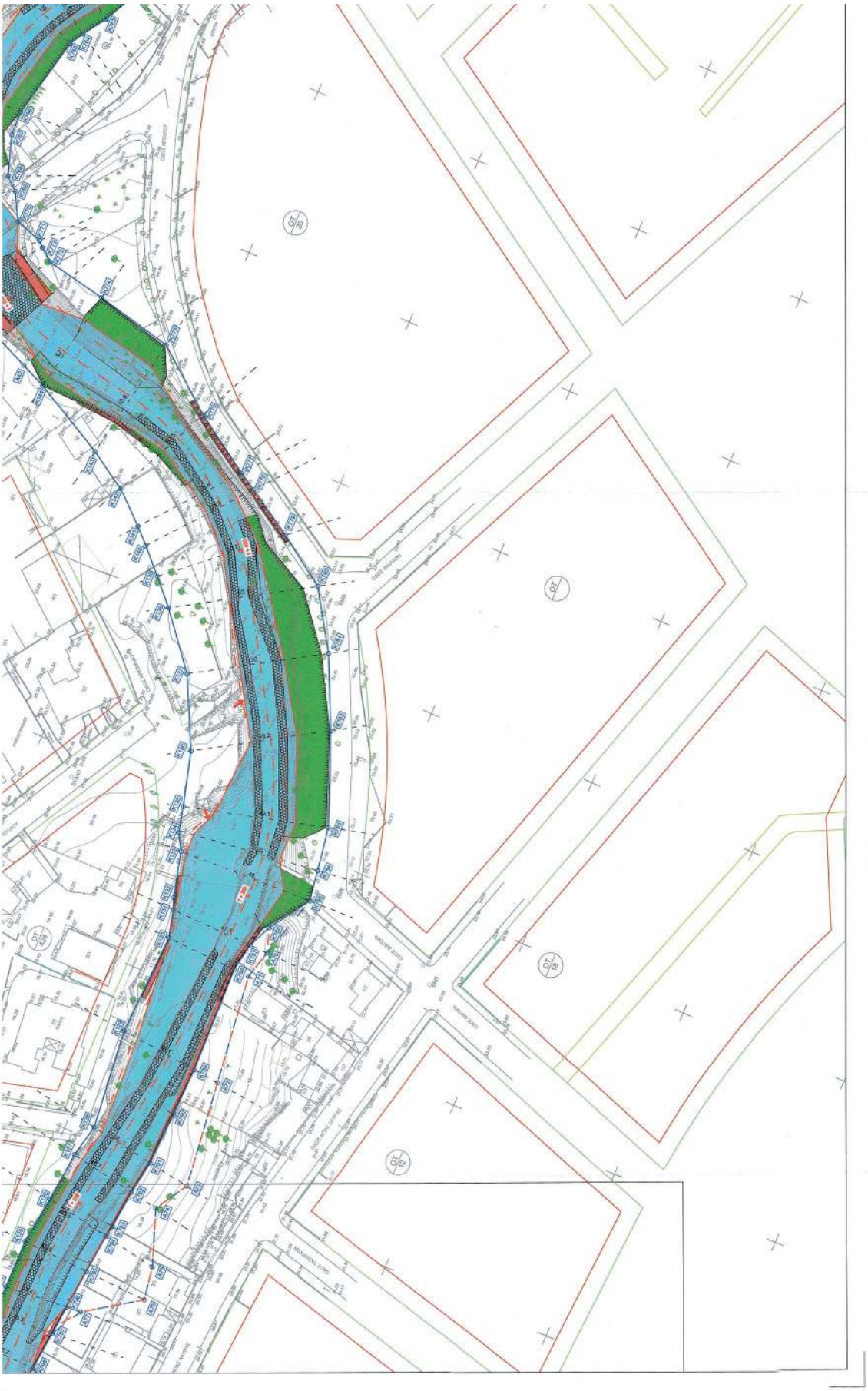


ΕΛΛΗΝΙΚΗ ΔΗΜΟΚΡΑΤΙΑ
ΠΕΡΙΦΕΡΕΙΑ ΑΤΤΙΚΗΣ
ΜΕΛΕΤΗ ΟΡΙΟΘΕΤΗΣΗΣ
ΡΕΜΑΤΟΣ ΠΙΚΡΟΔΑΦΝΗΣ
(ΑΠΟ ΟΔΟ ΣΑΡΑΝΤΑΠΟΡΟΥ ΕΩΣ ΕΚΒΟΛΗ)
ΟΡΙΖΟΝΤΙΟΓΡΑΦΙΑ
(ΦΥΛΛΟ 4 ΑΠΟ 13)
ΑΡ. ΣΧΕΔΙΟΥ: 5.4
ΚΛΙΜΑΚΑ: 1:500
ΣΥΝΤΑΞΗ
ΗΜΕΡΟΜΗΝΙΑ
3/2019
ΕΓΚΡΙΣΗ
ΕΚΚΡΙΤΙΚΗ ΑΠΟΦΑΣΗ
ΡΕΜΑ ΚΑΛΛΑΜΩΝ
ΡΕΜΑ ΠΙΚΡΟΔΑΦΝΗΣ

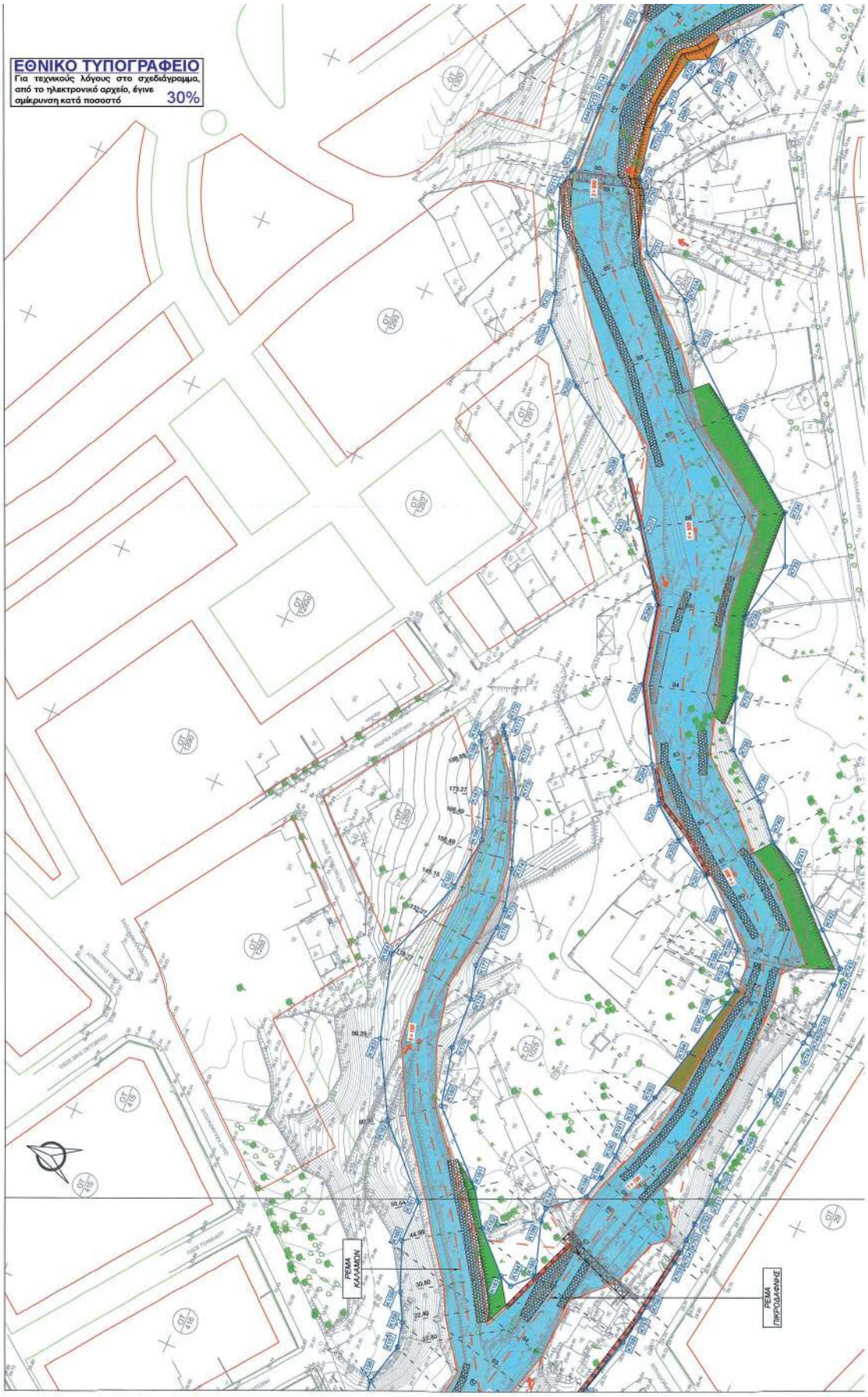
ΕΘΝΙΚΟ ΤΥΠΟΓΡΑΦΕΙΟ
Για τεχνικούς λόγους στο σχεδιάγραμμα, από το ηλεκτρονικό αρχείο, έγινε σμίκρυνση κατά ποσοστό 30%
ΡΕΜΑ ΚΑΛΑΜΩΝ
ΡΕΜΑ ΠΙΚΡΟΔΑΦΝΗΣ


ΓΕΩΔΑΙΤΙΚΑ ΣΤΟΙΧΕΙΑ
Ε.Γ.Σ.Α. 87 (Ελληνικό Γεωδαιτικό Σύστημα Αναφοράς)
Ελλειψοειδές GRS 80, a = 6378137, f = 1/298.2572222
Συνάρτηση Μετατροπής Πρισβολή
Κεντρικός Μεσημβρινός λ = 24° Κ = 0.999600
Στον Κεντρικό Μεσημβρινό Αναφορές το χ = 500.000 μ.
Γεωμετρικό Πλάτος Αναφοράς 00° 00' 00"
ΔΙΑΝΟΜΗ ΠΙΝΑΚΙΩΝ
ΥΠΟΥΡΓΕΙΟ ΠΕΡΙΒΑΛΛΟΝΤΟΣ ΚΑΙ ΕΝΕΡΓΕΙΑΣ
ΘΕΩΡΗΘΗΚΕ ΜΕ ΤΗΝ ΥΠ'ΑΡ. 8675/443/28-01-2021 ΠΡΑΞΗ
Η ΠΡΟΪΣΤΑΜΕΝΗ ΤΗΣ Δ/ΝΣΗΣ
ΤΟΠΟΓΡΑΦΙΚΩΝ ΕΦΑΡΜΟΓΩΝ
ΑΝΔΡΙΑΝΑ ΚΑΤΣΙΝΑ
ΤΟΠΟΓΡΑΦΟΣ ΜΗΧΑΝΙΚΟΣ
ΥΠΟΜΝΗΜΑ ΣΥΜΒΟΛΩΝ
ΥΠΟΜΝΗΜΑ
ΠΙΝΑΚΑΣ ΣΥΝΤΕΤΑΓΜΕΝΩΝ ΓΡΑΜΜΗΣ ΟΡΙΟΘΕΤΗΣΗΣ
ΜΕΤΑ ΤΑ ΠΡΟΤΕΙΝΟΜΕΝΑ ΕΡΓΑ
ΠΙΝΑΚΑΣ ΣΥΝΤΕΤΑΓΜΕΝΩΝ ΓΡΑΜΜΗΣ ΟΡΙΟΘΕΤΗΣΗΣ
ΧΩΡΙΣ ΤΑ ΠΡΟΤΕΙΝΟΜΕΝΑ ΕΡΓΑ
ΡΕΜΑ ΠΙΚΡΟΔΑΦΝΗΣ

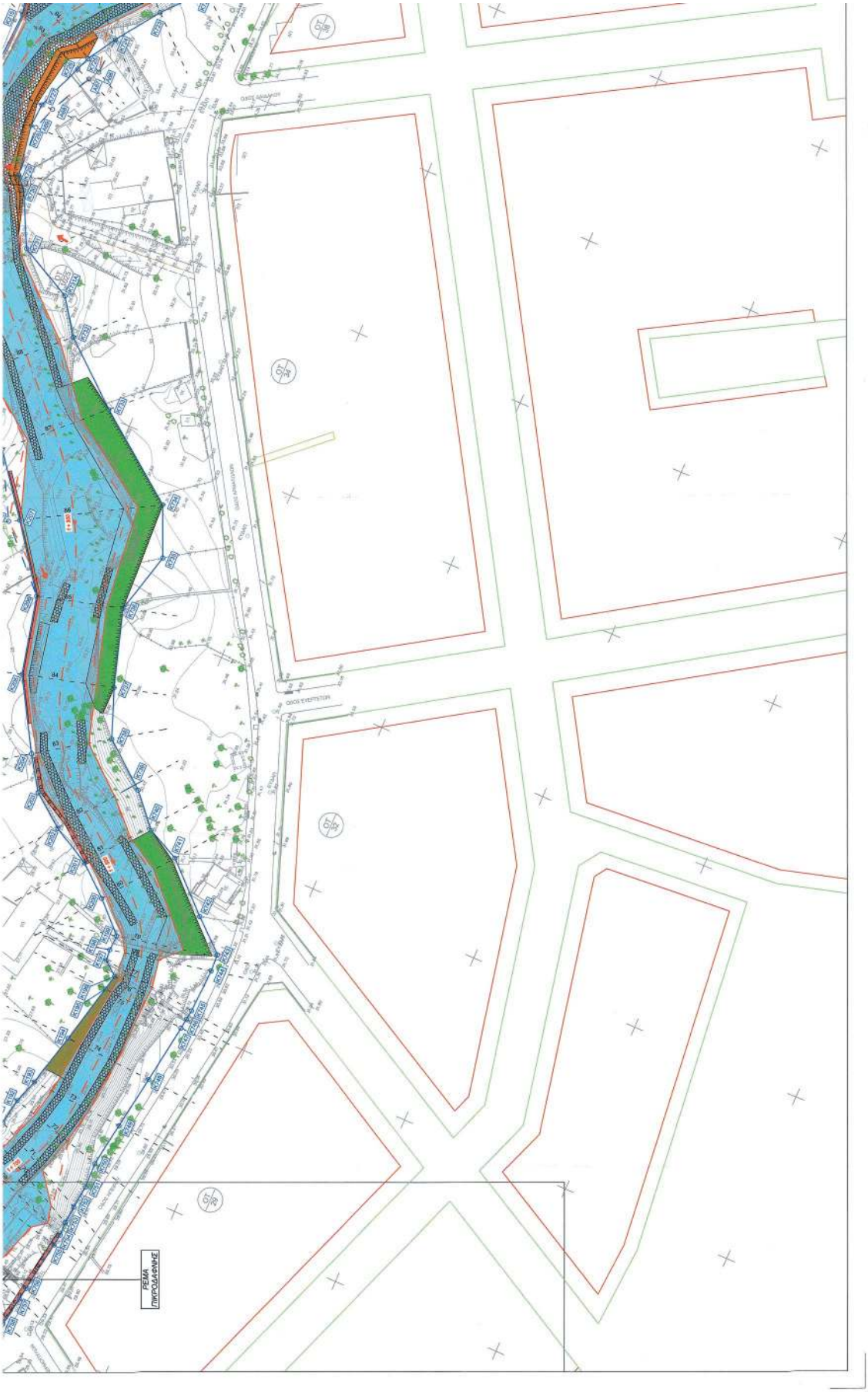
ΡΕΜΑ
ΠΙΚΡΟΔΑΦΝΗΣ


Δαπανή Ελέγχου
148 Ονομασία Δαπανής
Ορισμογραμμή Ρύμοτης χωρίς τα τροποποιούμενα έργα
Α48 Κορυφή Ορισμογραμής χωρίς τα τροποποιούμενα έργα
Ορισμογραμή Ρύμοτης με τα τροποποιούμενα έργα
Κ348 Κορυφή Ορισμογραμής με τα τροποποιούμενα έργα
Γεφαμή πλημμύρας χωρίς τα τροποποιούμενα έργα
Γεφαμή πλημμύρας με τα τροποποιούμενα έργα
Προκύπτουν στο εξωτερικό και τα συνήφεια και τα κοινόκτητα των έργων διαβάσεις
Κατασκεύαστα Πεζοδρόμια
Ζωοστασιόβιοι
Ανοίξεων τεμαχίων
Ειδικοί τοπικοί με ιδιάτερες ιδιότητες και πλήρεις τεκμηριώσεις πλήρεις
Μεταβατικά πλήρεις Τεχνικών Κριτηρίων - Λεπτομέρειες
Προσόψεις κάθε χώρας σε υφιστάμενο περιοχή
Πεζοπόροι
Τόξος Υπερχείλισης
ΠΑΡΑΤΗΡΗΣΕΙΣ:
Η Χ.Θ. 0+000 (ΑΡΧΗ) ΤΟΥ ΚΑΤΑΝΤΗ ΤΜΗΜΑΤΟΣ ΤΟΥ Ρ. ΠΙΚΡΟΔΑΦΝΗΣ ΧΟΡΟΘΕΤΕΙΤΑΙ ΚΑΤΑΝΤΗ ΤΟΥ ΤΕΧΝΙΚΟΥ ΤΗΣ ΛΕΩΦ. ΒΟΥΛΙΑΓΜΕΝΗΣ ΚΑΙ ΣΤΗ ΘΕΣΗ ΟΠΟΥ ΣΕΟΛΜΕΙ Η ΧΩΡΟΘΕΤΗΣΗ ΤΟΥ ΥΦΙΣΤΑΜΕΝΟΥ
Η Χ.Θ. 4+805.35 (ΤΕΛΟΣ) ΤΟΥ ΚΑΤΑΝΤΗ ΤΜΗΜΑΤΟΣ ΤΟΥ Ρ. ΠΙΚΡΟΔΑΦΝΗΣ ΧΟΡΟΘΕΤΕΙΤΑΙ ΚΑΤΑΝΤΗ ΤΗΣ ΛΕΩΦ. ΒΟΥΛΙΑΓΜΕΝΗΣ ΚΑΙ ΣΤΗ ΘΕΣΗ ΟΠΟΥ ΣΕΟΛΜΕΙ Η ΧΩΡΟΘΕΤΗΣΗ ΤΟΥ ΥΦΙΣΤΑΜΕΝΟΥ
ΚΑΤΑΝΤΗ ΤΟΥ ΠΕΖΟΔΡΟΜΟΥ ΜΕΤΑΞΥ Ο.Τ. 148 & Ο.Τ. 348
ΣΤΟ ΤΕΛΟΣ ΤΟΥ ΥΦΙΣΤΑΜΕΝΟΥ Κ.Ο. ΧΟΡΟΘΕΤΕΙΤΑΙ Η Χ.Θ. 0+000 (ΑΡΧΗ) ΤΟΥ ΑΝΑΝΤΗ ΤΜΗΜΑΤΟΣ ΤΟΥ Ρ. ΠΙΚΡΟΔΑΦΝΗΣ (ΣΑΡΑΝΤΑΠΟΡΟΥ ΕΩΣ ΛΕΩΦ. ΒΟΥΛΙΑΓΜΕΝΗΣ) Η ΟΠΟΙΑ ΦΑΙΝΕΙ ΕΩΣ ΤΗΝ Χ.Θ. 0+085.14.
ΕΛΛΗΝΙΚΗ ΔΗΜΟΚΡΑΤΙΑ
ΠΕΡΙΦΕΡΕΙΑ ΑΤΤΙΚΗΣ
ΜΕΛΕΤΗ ΟΡΙΟΘΕΤΗΣΗΣ
ΡΕΜΑΤΟΣ ΠΙΚΡΟΔΑΦΝΗΣ
(ΑΠΟ ΟΔΟ ΣΑΡΑΝΤΑΠΟΡΟΥ ΕΩΣ ΕΚΒΟΛΗ)
ΑΡ. ΣΧΕΔΙΟΥ: 5.5
ΤΙΤΛΟΣ: ΟΡΙΖΟΝΤΙΟΓΡΑΦΙΑ
(ΦΥΛΛΟ 5 ΑΠΟ 13)
ΚΛΙΜΑΚΑ: 1:500
ΑΝΑΔΟΧΟΣ
ΣΥΜΠΡΑΤΤΟΝΤΑ ΓΡΑΦΕΙΑ ΜΕΛΕΤΩΝ:
Παπαδοπούλου Μαρία, Κατσουράς Ζαχαρίας, Δακόπουλος Ευάγγελος, Παπαμιχαήλος Κώνυνος, Δ. Αναγνωστόπουλος και Σια Ε.Ε.
Κοκάτη Ελένη, Τσιλιπτσιώτης Βασίλης, Ανδρέου Κωνσταντίνος, Σκαμπρεντής Θεόφ.
ΣΥΝΤΑΞΗ
Δ. ΑΝΑΓΝΩΣΤΟΠΟΥΛΟΣ ΚΑΙ ΣΙΑ Ε.Ε
ΗΜΕΡΟΜΗΝΙΑ
3 / 2019
ΓΕΝΙΚΗ ΔΙΝΣΗ ΑΝΑΠΤΥΞΗΣ ΚΑΙ ΠΕΡΙΒΑΛΛΟΝΤΟΣ
ΠΡΟΓΡ. ΠΕΡΙΒ. ΚΑΙ ΥΠΟΔΟΜΩΝ
ΔΙΕΥΘΥΝΣΗ ΤΕΧΝΙΚΩΝ ΕΡΓΩΝ
ΕΛΕΓΧΟΣ
ΘΕΩΡΗΣΗ
ΕΠΙΡΡΗΣΗ
ΕΠΙΡΡΗΣΗ ΑΠΟΦΑΣΗΣ
ΡΕΜΑ ΠΙΚΡΟΔΑΦΝΗΣ

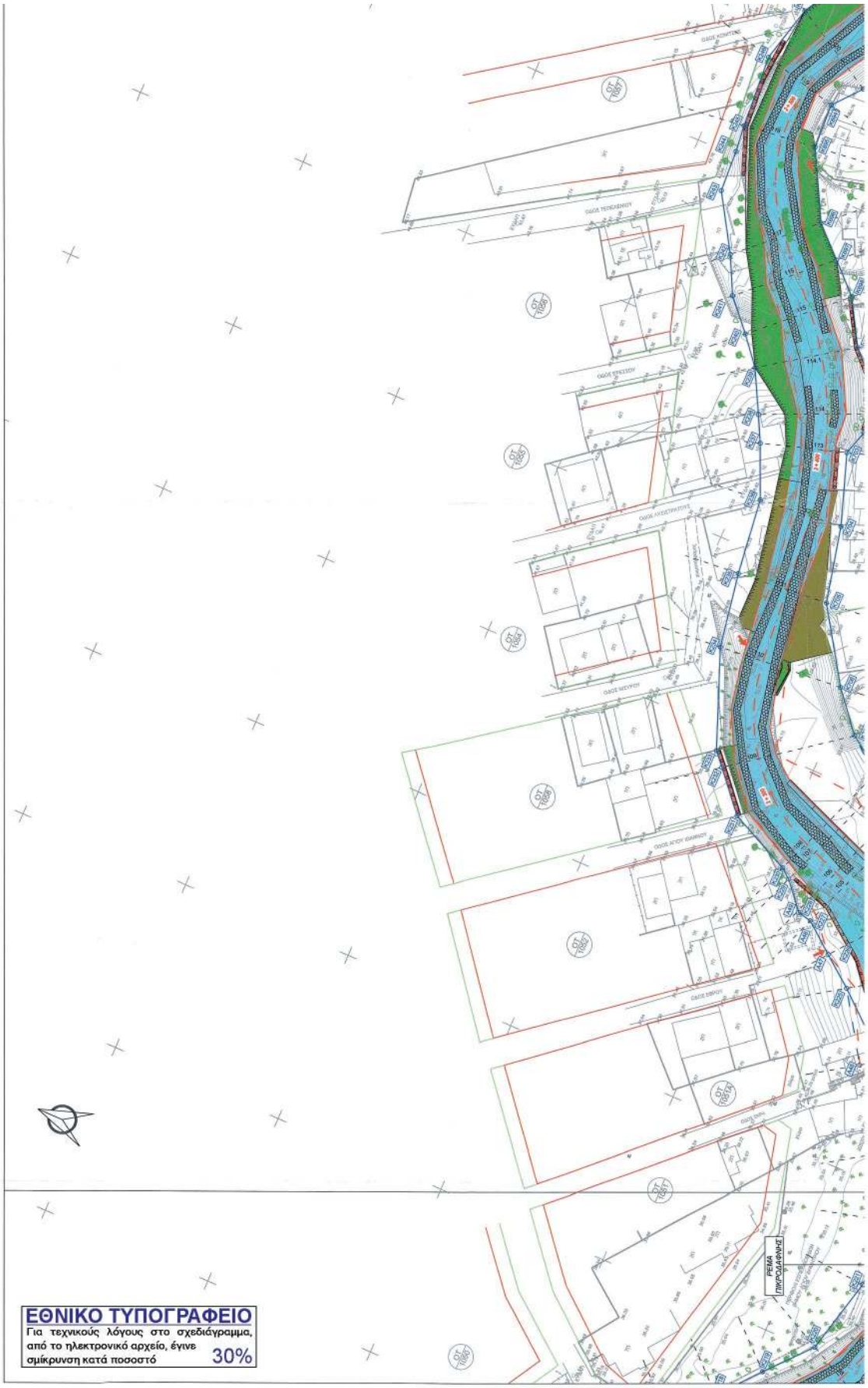
ΕΘΝΙΚΟ ΤΥΠΟΓΡΑΦΕΙΟ
Για τεχνικούς λόγους στο σχεδιάγραμμα, από το ηλεκτρονικό αρχείο, έγινε σμίκρυνση κατά ποσοστό 30%
ΡΕΜΑ ΠΙΚΡΟΔΑΦΝΗΣ

ΓΕΩΔΑΙΤΙΚΑ ΣΤΟΙΧΕΙΑ
Ε.Γ.Σ.Α. 87 (Ελληνικό Γεωδαιτικό Σύστημα Αναφοράς)
ΕΛΛληνικές GRS 80 α = 6378137 f= 1/298.2572222
Ενιαίοι Μερκατορικί Προβολή
Κεντρικός Μεσημβρινός λ = 24° Κ = 0.999600
Στον Κεντρικό Μεσημβρινό Ανατολικός το x = 500.000 μ.
Γεωγραφικό πλάτος αναφοράς 00° 00' 00"
ΔΙΑΝΟΜΗ ΠΙΝΑΚΙΔΩΝ
ΥΠΟΥΡΓΕΙΟ ΠΕΡΙΒΑΛΛΟΝΤΟΣ ΚΑΙ ΕΝΕΡΓΕΙΑΣ
ΘΕΩΡΗΘΗΚΕ ΜΕ ΤΗΝ ΥΠΑΡ. 8675/443/28-01-2021 ΠΡΑΞΗ
Η ΠΡΟΪΣΤΑΜΕΝΗ ΤΗΣ Δ/ΝΣΗΣ
ΤΟΠΟΓΡΑΦΙΚΩΝ ΕΦΑΡΜΟΓΩΝ
ΑΝΔΡΙΑΝΑ ΚΑΤΣΙΝΑ
ΤΟΠΟΓΡΑΦΟΣ ΜΗΧΑΝΙΚΟΣ
ΥΠΟΜΝΗΜΑ ΣΥΜΒΟΛΩΝ
ΥΠΟΜΝΗΜΑ
ΠΙΝΑΚΑΣ ΣΥΝΤΕΤΑΓΜΕΝΩΝ ΓΡΑΜΜΗΣ ΟΡΟΘΕΤΗΣΗΣ ΜΕ ΤΑ ΠΡΟΤΕΙΝΟΜΕΝΑ ΕΡΓΑ
ΠΙΝΑΚΑΣ ΣΥΝΤΕΤΑΓΜΕΝΩΝ ΓΡΑΜΜΗΣ ΟΡΟΘΕΤΗΣΗΣ ΧΩΡΙΣ ΤΑ ΠΡΟΤΕΙΝΟΜΕΝΑ ΕΡΓΑ
ΡΕΜΑ ΠΙΚΡΟΔΑΦΝΗΣ

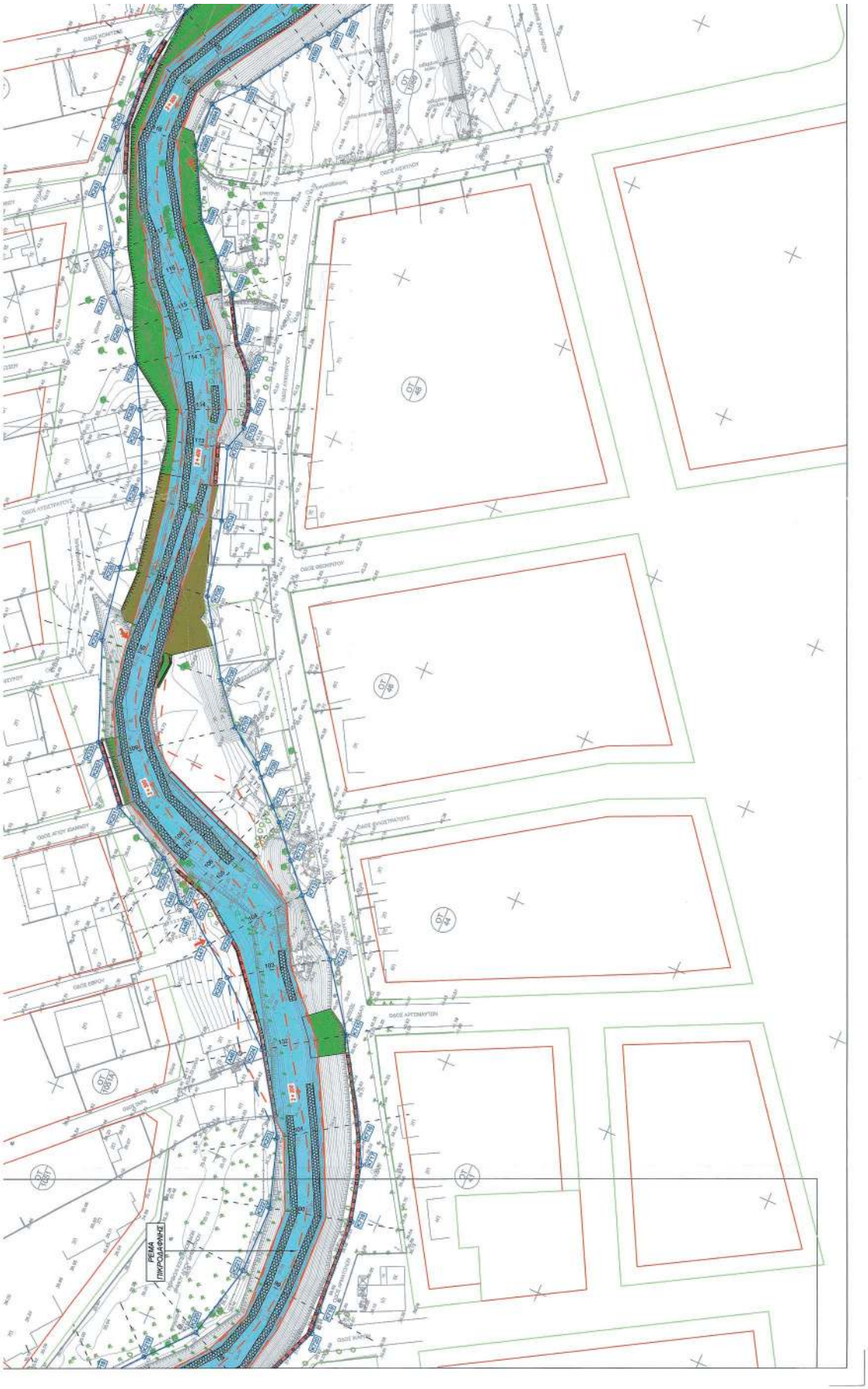
ΡΕΜΑ
ΠΙΚΡΟΔΑΦΝΗΣ

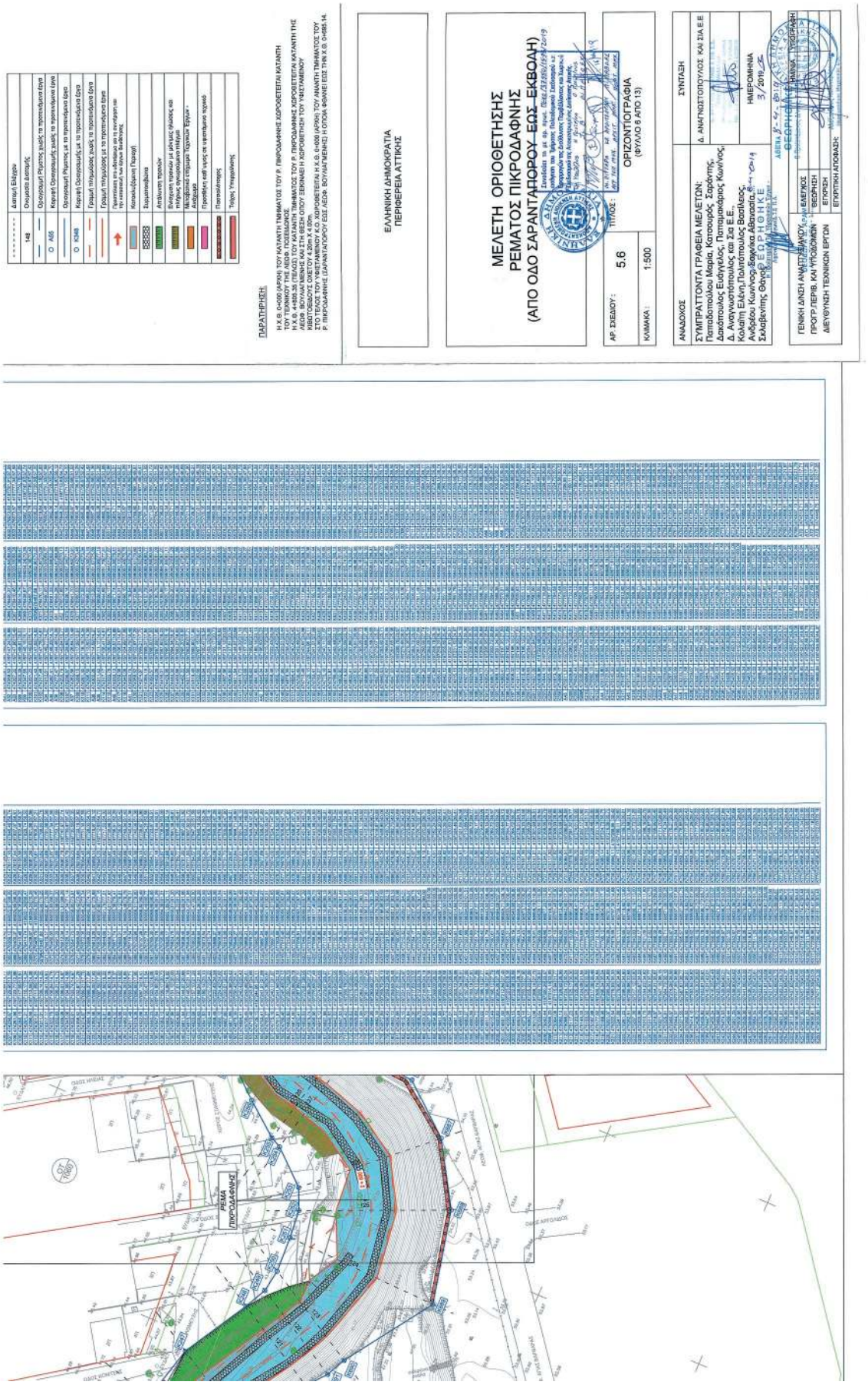
ΕΛΛΗΝΙΚΗ ΔΗΜΟΚΡΑΤΙΑ
ΠΕΡΙΦΕΡΕΙΑ ΑΤΤΙΚΗΣ
ΜΕΛΕΤΗ ΟΡΙΟΘΕΤΗΣΗΣ
ΡΕΜΑΤΟΣ ΠΙΚΡΟΔΑΦΝΗΣ
(ΑΠΟ ΟΔΟ ΣΑΡΑΝΤΑΠΟΡΟΥ-ΕΩΣ-ΕΚΒΟΑΗ)
ΟΡΙΖΟΝΤΙΟΓΡΑΦΙΑ
(ΦΥΛΛΟ 6 ΑΠΟ 13)
ΑΡ. ΣΧΕΔΙΟΥ : 5.6
ΤΙΤΛΟΣ :
ΚΛΙΜΑΚΑ : 1:500
ΣΥΝΤΑΞΗ
Δ. ΑΝΑΓΝΩΣΤΟΠΟΥΛΟΣ ΚΑΙ ΣΙΑ Ε.Ε.Ε
ΗΜΕΡΟΜΗΝΙΑ
3/2019
ΑΝΑΔΟΧΟΣ
ΣΥΜΠΡΑΤΤΟΝΤΑ ΓΡΑΦΕΙΑ ΜΕΛΕΤΩΝ:
Παταδατούλου Μαρία, Κατσουρός Σαράντης,
Δακάτσουλος Ευάγγελος, Παπαμακάριος Κωνίνος,
Δ. Αναγνωστόπουλος και Σια Ε.Ε.,
Κολλάτη Ελένη,Πολιτόπουλος Βασίλειος,
Ανδρέου Κυριάκος,Σαφκάκα Αθανασία,
Σκλαβενίτης Θανάσης
ΕΠΙΘΕΩΡΗΣΗ
ΓΕΝΙΚΗ ΔΙΝΣΗ ΑΝΑΠΤΥΞΙΑΚΟΥ
ΠΡΟΓΡ.ΠΕΡΙΦ. ΚΑΙ ΥΠΟΔΟΜΩΝ
ΔΙΕΥΘΥΝΣΗ ΤΕΧΝΙΚΩΝ ΕΡΓΩΝ
ΕΛΕΓΧΟΣ
ΘΕΩΡΗΣΗ
ΕΠΚΡΙΣΗ
ΕΠΚΡΙΤΙΚΗ ΑΠΟΦΑΣΗ:
ΠΑΡΑΤΗΡΗΣΗ:
ΡΕΜΑ ΠΙΚΡΟΔΑΦΝΗΣ

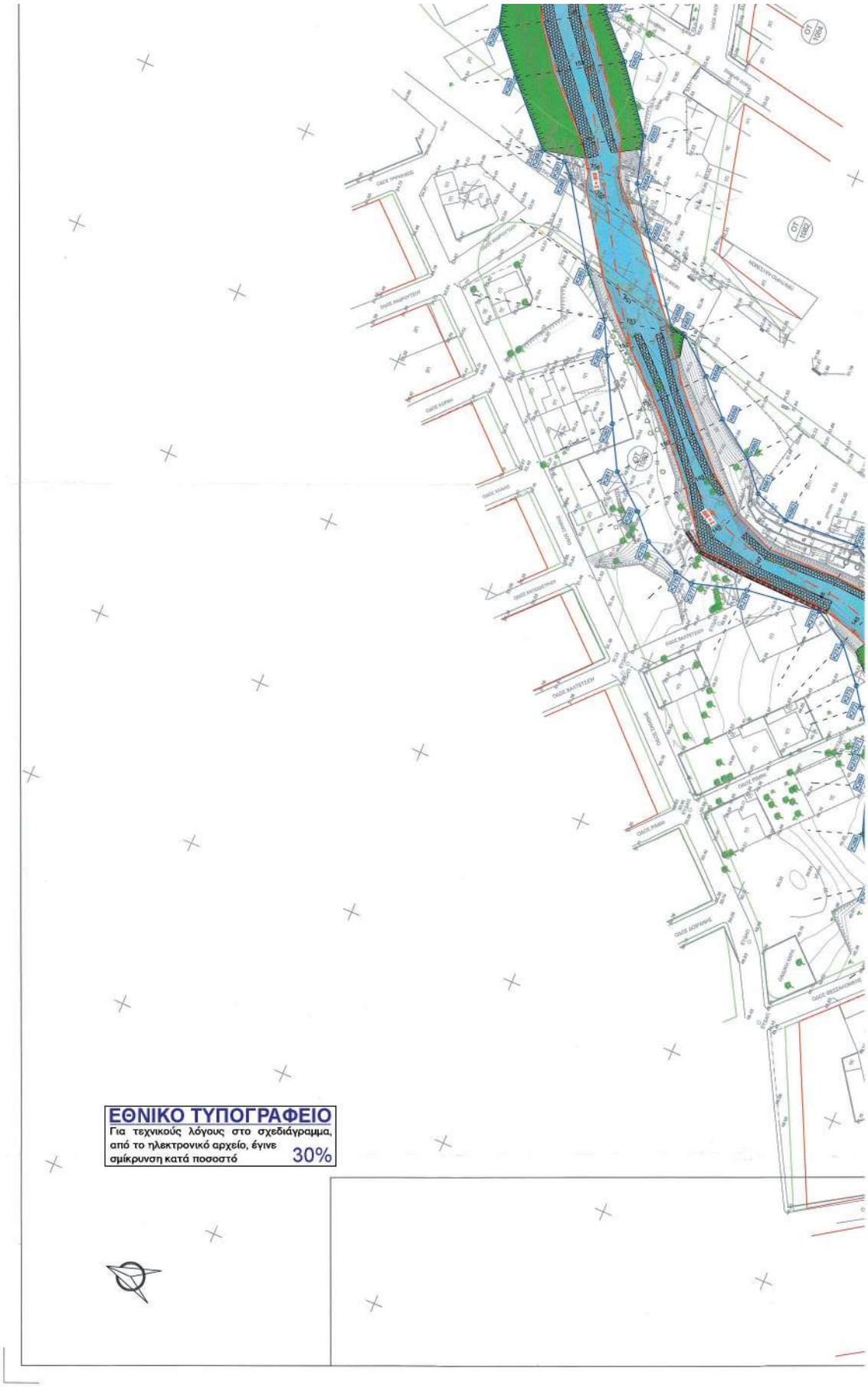
ΕΘΝΙΚΟ ΤΥΠΟΓΡΑΦΕΙΟ
Για τεχνικούς λόγους στο σχεδιάγραμμα, από το ηλεκτρονικό αρχείο, έγινε σμίκρυνση κατά ποσοστό 30%


ΓΕΩΔΑΙΤΙΚΑ ΣΤΟΙΧΕΙΑ
Ε.Γ.Σ.Α. 87 (Ελληνικό Γεωδαιτικό Σύστημα Αναφοράς)
Ελλειψοειδές GRS 80 α = 6378137 f = 1/298.257222
Εγκάρσια Μερκατορική Προβολή
Κεντρικός Μεσημβρινός λ = 24° Κ = 0.9996000
Στον Κεντρικό Μεσημβρινό Ανατολής το χ = 500.000 μ.
Γεωγραφικό πλάτος αναφοράς 00° 00' 00"
ΔΙΑΝΟΜΗ ΠΙΝΑΚΙΔΩΝ
ΥΠΟΥΡΓΕΙΟ ΠΕΡΙΒΑΛΛΟΝΤΟΣ ΚΑΙ ΕΝΕΡΓΕΙΑΣ
ΘΕΩΡΗΘΗΚΕ ΜΕ ΤΗΝ ΥΠ'ΑΡ. 8675/443/28-01-2021 ΠΡΑΞΗ
Η ΠΡΟΪΣΤΑΜΕΝΗ ΤΗΣ ΔΙΝΣΗΣ
ΤΟΠΟΓΡΑΦΙΚΩΝ ΕΦΑΡΜΟΓΩΝ
ΑΝΔΡΙΑΝΑ ΚΑΤΣΙΝΑ
ΤΟΠΟΓΡΑΦΟΣ ΜΗΧΑΝΙΚΟΣ
ΥΠΟΜΝΗΜΑ ΣΥΜΒΟΛΩΝ
ΥΠΟΜΝΗΜΑ
ΠΙΝΑΚΑΣ ΣΥΝΤΕΤΑΓΜΕΝΩΝ ΓΡΑΜΜΗΣ ΟΡΙΟΘΕΤΗΣΗΣ ΜΕΤΑ ΤΑ ΠΡΟΤΕΙΝΟΜΕΝΑ ΕΡΓΑ
ΠΙΝΑΚΑΣ ΣΥΝΤΕΤΑΓΜΕΝΩΝ ΓΡΑΜΜΗΣ ΟΡΙΟΘΕΤΗΣΗΣ ΧΩΡΙΣ ΤΑ ΠΡΟΤΕΙΝΟΜΕΝΑ ΕΡΓΑ
ΡΕΜΑ ΑΜΑΛΙΑΣ
ΡΕΜΑ ΠΙΚΡΟΔΑΦΝΗΣ

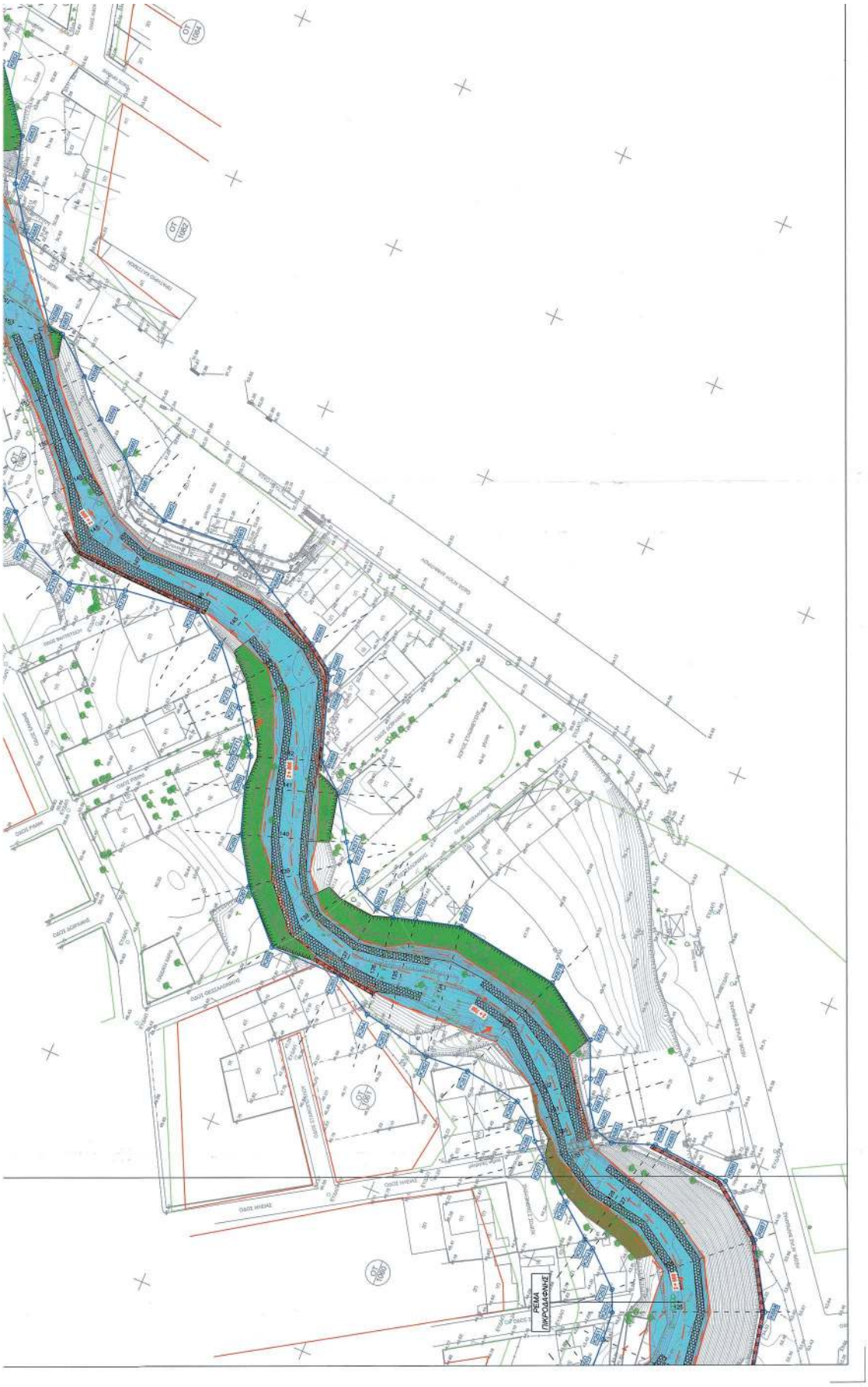
ΡΕΜΑ
ΠΙΚΡΟΔΑΦΝΗΣ


Διατομή Ελέγχου
148 Ονομαστικό Διατομής
Ονομαστική Ρίμανσης χωρίς τα προπαρόδια έργα
Κλειστή Οδοστρωτής χωρίς τα προπαρόδια έργα
Ονομαστική Ρίμανσης με τα προπαρόδια έργα
Κλειστή Οδοστρωτής με τα προπαρόδια έργα
Γραμμή Υπαρχούσας χωρίς τα προπαρόδια έργα
Γραμμή Υπαρχούσας με τα προπαρόδια έργα
Γεφυρώνει στο εδάφος και τη συνέχεια του τα κτίσματα των έργων διώδευσης
Κατασκάμμα (Τομή)
Σωληνοσκάμμα
Αποθεσεις υλικων
Βαθμιδωτη τομη με μηκος σκαμματος και πλατος τμηματος υπολογισμο
Μεταβατικό επίπεδο Τεχνικών Έργων - Ασφάλειας
Προσβαση κάθε ιδιας σε ακατοικητα τεμαχη
Πασσαλοπηγες
Τοίχος Υπερμάλωσης
ΠΑΡΑΤΗΡΗΣΗ:
Η Χ.Θ. 0+000 (ΑΡΧΗ) ΤΟΥ ΚΑΤΑΝΤΗ ΤΜΗΜΑΤΟΣ ΤΟΥ Ρ. ΠΙΚΡΟΔΑΦΝΗΣ ΧΩΡΟΘΕΤΕΙΤΑΙ ΚΑΤΑΝΤΗ ΤΟΥ ΕΘΝΙΚΟΥ ΟΔΙΚΟΥ ΔΙΚΤΥΟΥ ΑΕΟΚ ΤΟΠΟΘΕΣΙΑ.
Η Χ.Θ. 4+805.35 (ΤΕΛΟΣ) ΤΟΥ ΚΑΤΑΝΤΗ ΤΜΗΜΑΤΟΣ ΤΟΥ Ρ. ΠΙΚΡΟΔΑΦΝΗΣ ΧΩΡΟΘΕΤΕΙΤΑΙ ΚΑΤΑΝΤΗ ΤΗΣ ΑΕΟΚ ΒΟΥΛΑΓΜΕΝΗΣ ΚΑΙ ΣΤΗ ΘΕΣΗ ΟΠΟΥ ΣΕΒΗΛΑΕΙ Η ΧΩΡΟΘΕΤΗΣΗ ΤΟΥ ΥΦΙΣΤΑΜΕΝΟΥ ΚΟΜΒΟΥ ΠΟΥ ΕΙΝΑΙ ΚΑΤΑΛΗΚΤΗΣ ΣΤΟ ΤΕΛΟΣ ΤΟΥ ΥΦΙΣΤΑΜΕΝΟΥ Κ.Ο. ΧΩΡΟΘΕΤΕΙΤΑΙ Η Χ.Θ. 0+000 (ΑΡΧΗ) ΤΟΥ ΑΝΑΝΤΗ ΤΜΗΜΑΤΟΣ ΤΟΥ Ρ. ΠΙΚΡΟΔΑΦΝΗΣ (ΣΑΡΑΝΤΑΠΟΡΟΥ ΕΩΣ ΛΕΩΦ. ΒΟΥΛΑΓΜΕΝΗΣ) Η ΟΠΟΙΑ ΦΙΑΝΕΙ ΕΩΣ ΤΗΝ Χ.Θ. 0+695.14.
ΕΛΛΗΝΙΚΗ ΔΗΜΟΚΡΑΤΙΑ
ΠΕΡΙΦΕΡΕΙΑ ΑΤΤΙΚΗΣ
ΜΕΛΕΤΗ ΟΡΙΟΘΕΤΗΣΗΣ
ΡΕΜΑΤΟΣ ΠΙΚΡΟΔΑΦΝΗΣ
(ΑΠΟ ΟΔΟ ΣΑΡΑΝΤΑΠΟΡΟΥ-ΕΩΣ ΕΚΒΟΛΗ)
ΑΡ. ΣΧΕΔΙΟΥ: 5.7
ΤΙΤΛΟΣ: ΟΡΙΖΟΝΤΙΟΓΡΑΦΙΑ (ΦΥΛΛΟ 7 ΑΠΟ 13)
ΚΛΙΜΑΚΑ: 1:500
ΑΝΑΔΟΧΟΣ
ΣΥΜΠΡΑΤΤΟΝΤΑ ΓΡΑΦΕΙΑ ΜΕΛΕΤΩΝ:
Παπαδοπουλου Μαρία, Κατσουρός Σαράντης, Δακόπουλος Ευάγγελος, Παπαμακάριος Κων/νος, Δ. Αναγνωστόπουλος και Σια Ε.Ε., Κολάτη Ελένη,Πολιτόπουλος Βασίλειος, Ανδρέου Κων/νος,Χλαγκάκα Αθανασία, Σκαλβενίτης Θεόφιλος
ΣΥΝΤΑΞΗ
Δ. ΑΝΑΓΝΩΣΤΟΠΟΥΛΟΣ ΚΑΙ ΣΙΑ Ε.Ε
ΗΜΕΡΟΜΗΝΙΑ 3/2019
ΓΕΝΙΚΗ ΔΝΣΗ ΑΝΑΠΤΥΞΗΣ ΕΡΓΩΝ ΚΑΙ ΤΕΧΝΙΚΟΥ ΕΛΕΓΧΟΥ
ΠΡΟΓΡ.ΠΕΡΙΦ. ΚΑΙ ΥΠΟΔΟΜΩΝ
ΕΓΚΡΙΣΗ
ΔΙΕΥΘΥΝΣΗ ΤΕΧΝΙΚΩΝ ΕΡΓΩΝ
ΕΠΙΚΡΙΤΗΗ ΑΠΟΦΑΣΗ
ΡΕΜΑ ΠΙΚΡΟΔΑΦΝΗΣ

ΟΤ 1284
ΟΤ 1287
ΟΤ 1289
ΟΤ 1288
ΟΤ 1286
ΟΤ 1283
ΟΤ 1285
ΟΤ 1285/5
ΡΕΜΑ ΑΜΑΛΙΑΣ
ΕΘΝΙΚΟ ΤΥΠΟΓΡΑΦΕΙΟ
Για τεχνικούς λόγους στο σχεδιάγραμμα, από το ηλεκτρονικό αρχείο, έγινε σμίκρυνση κατά ποσοστό 30%


ΓΕΩΔΑΙΤΙΚΑ ΣΤΟΙΧΕΑ
Ε.Γ.Σ.Α. 87 (Ελληνικό Γεωδαιτικό Σύστημα Αναφοράς)
Ελλειψοειδές GRS 80 α = 6378137 f = 1/298.257222
Εγκάρσια Μερκατορική Προβολή
Κεντρικός Μεσημβρινός λ = 24° Κ = 0.9996800
Στον Κεντρικό Μεσημβρινό Αναφοράς το y = 500.000 μ.
Γεωγραφικό πλάτος αναφοράς 00° 00' 00"
ΔΙΑΝΟΜΗ ΠΙΝΑΚΙΔΩΝ
ΥΠΟΥΡΓΕΙΟ ΠΕΡΙΒΑΛΛΟΝΤΟΣ ΚΑΙ ΕΝΕΡΓΕΙΑΣ
ΘΕΩΡΗΘΗΚΕ ΜΕ ΤΗΝ ΥΠ'ΑΡ. 8675/443/28-01-2021 ΠΡΑΞΗ
Η ΠΡΟΪΣΤΑΜΕΝΗ ΤΗΣ ΔΙΝΣΗΣ
ΤΟΠΟΓΡΑΦΙΚΩΝ ΕΦΑΡΜΟΓΩΝ
ΑΝΔΡΙΑΝΑ ΚΑΤΣΙΝΑ
ΤΟΠΟΓΡΑΦΟΣ ΜΗΧΑΝΙΚΟΣ
ΥΠΟΜΝΗΜΑ ΣΥΜΒΟΛΩΝ
ΥΠΟΜΝΗΜΑ
ΠΙΝΑΚΑΣ ΣΥΝΤΕΤΑΓΜΕΝΩΝ ΓΡΑΜΜΗΣ ΟΡΟΘΕΤΗΣΗΣ
ΜΕΤΑ ΤΑ ΠΡΟΤΕΙΝΟΜΕΝΑ ΕΡΓΑ
ΠΙΝΑΚΑΣ ΣΥΝΤΕΤΑΓΜΕΝΩΝ ΓΡΑΜΜΗΣ ΟΡΟΘΕΤΗΣΗΣ
ΧΩΡΙΣ ΤΑ ΠΡΟΤΕΙΝΟΜΕΝΑ ΕΡΓΑ
ΡΕΜΑ ΠΙΚΡΟΔΑΦΝΗΣ

ΡΕΜΑ
ΠΙΚΡΟΔΑΦΝΗΣ

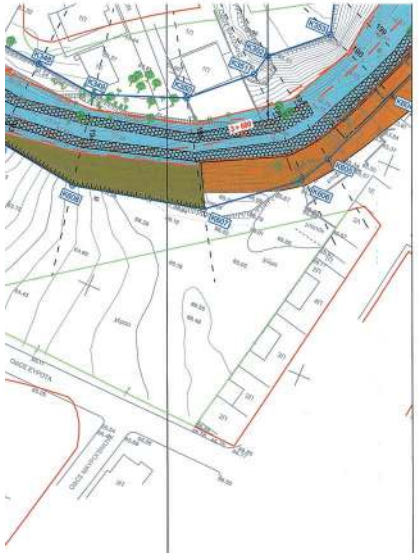

- - - - - - - -	Διατομή Ελέγχου
148	Ονομασία Διατομής
— —	Οριογραμμή Ρέματος χωρίς τα προτεινόμενα έργα
O A55	Κορυφή Οριογραμμής χωρίς τα προτεινόμενα έργα
— —	Οριογραμμή Ρέματος με τα προτεινόμενα έργα
O K148	Κορυφή Οριογραμμής με τα προτεινόμενα έργα
— —	Γραμμή πλημμύρας χωρίς τα προτεινόμενα έργα
— —	Γραμμή πλημμύρας με τα προτεινόμενα έργα
→	Κατεύθυνση στο υδατόρευμα για τη συντήρηση και τη κατασκευή των έργων διεύθυνσης
	Καταλαμβανόμενη Περιοχή
	Συρματοκιβώτια
	Απόληψη προϊόντων
	Ενίσχυση προϊόντων με μόνιμες πλάκες και πλήρως ογκομαρμάρο πλήρωμα
	Μεταβατικό στήριγμα Τεχνικών Έργων - Ανάχωμα
	Προσθήκη καθ' ύψος σε υφιστάμενο τεχνικό
	Πασσαλότοιχος
	Τοίχος Υπερχείλισης

ΠΑΡΑΤΗΡΗΣΗ:

Η Χ.Θ. 0+000 (ΑΡΧΗ) ΤΟΥ ΚΑΤΑΝΤΗ ΤΜΗΜΑΤΟΣ ΤΟΥ Ρ. ΠΙΚΡΟΔΑΦΝΗΣ ΧΟΡΟΘΕΤΕΙΤΑΙ ΚΑΤΑΝΤΗ ΤΟΥ ΤΕΧΝΙΚΟΥ ΤΗΣ ΛΕΩΦ. ΠΟΣΕΙΔΩΝΟΣ.
Η Χ.Θ. 4+805.35 (ΤΕΛΟΣ) ΤΟΥ ΚΑΤΑΝΤΗ ΤΜΗΜΑΤΟΣ ΤΟΥ Ρ. ΠΙΚΡΟΔΑΦΝΗΣ ΧΟΡΟΘΕΤΕΙΤΑΙ ΚΑΤΑΝΤΗ ΤΗΣ ΛΕΩΦ. ΒΟΥΛΙΑΓΜΕΝΗΣ ΚΑΙ ΣΤΗ ΘΕΣΗ ΟΠΟΥ ΞΕΚΙΝΑΕΙ Η ΧΟΡΟΘΕΤΗΣΗ ΤΟΥ ΥΦΙΣΤΑΜΕΝΟΥ ΚΙΒΩΤΟΕΙΔΟΥΣ ΟΧΕΤΟΥ 4.20m X 4.00m.
ΣΤΟ ΤΕΛΟΣ ΤΟΥ ΥΦΙΣΤΑΜΕΝΟΥ Κ.Ο. ΧΟΡΟΘΕΤΕΙΤΑΙ Η Χ.Θ. 0+000 (ΑΡΧΗ) ΤΟΥ ΑΝΑΝΤΗ ΤΜΗΜΑΤΟΣ ΤΟΥ Ρ. ΠΙΚΡΟΔΑΦΝΗΣ (ΣΑΡΑΝΤΑΠΟΡΟΥ ΕΩΣ ΛΕΩΦ. ΒΟΥΛΙΑΓΜΕΝΗΣ) Η ΟΠΟΙΑ ΦΘΑΝΕΙ ΕΩΣ ΤΗΝ Χ.Θ. 0+695.14.

ΕΛΛΗΝΙΚΗ ΔΗΜΟΚΡΑΤΙΑ
ΠΕΡΙΦΕΡΕΙΑ ΑΤΤΙΚΗΣ

ΜΕΛΕΤΗ ΟΡΙΟΘΕΤΗΣΗΣ ΡΕΜΑΤΟΣ ΠΙΚΡΟΔΑΦΝΗΣ (ΑΠΟ ΟΔΟ ΣΑΡΑΝΤΑΠΟΡΟΥ ΕΩΣ ΕΚΒΟΛΗ)

Συνοδεύει τη με αρ. πρωτ. 17662/5560/1973/2019 απόφαση του Τμήματος Πολεοδομικού Σχεδιασμού και Χωροταξίας της Διεύθυνσης Περιβάλλοντος και Χωρικού Σχεδιασμού της Αποκεντρωμένης Διοίκησης Αττικής.

ΑΡ. ΣΧΕΔΙΟΥ : 5.8	ΤΙΤΛΟΣ: ΟΡΙΖΟΝΤΙΟΓΡΑΦΙΑ (ΦΥΛΛΟ 8 ΑΠΟ 13)
ΚΛΙΜΑΚΑ : 1:500	

ΑΝΑΔΟΧΟΣ	ΣΥΝΤΑΞΗ
ΣΥΜΠΡΑΤΤΟΝΤΑ ΓΡΑΦΕΙΑ ΜΕΛΕΤΩΝ: Παπαδοπούλου Μαρία, Κατσουρός Σαράντης, Δακόπουλος Ευάγγελος, Παπαμακάριος Κων/νος, Δ. Αναγνωστόπουλος και Σια Ε.Ε., Κολαΐτη Ελένη,Πολιτόπουλος Βασίλειος, Ανδρέου Κων/νος, Σταυνάκα Αθανασία, Σκλαβενίτης Θάνος.	Δ. ΑΝΑΓΝΩΣΤΟΠΟΥΛΟΣ ΚΑΙ ΣΙΑ Ε.Ε ΗΜΕΡΟΜΗΝΙΑ 3/2019

ΓΕΝΙΚΗ Δ/ΝΣΗ ΑΝΑΠΤΥΞΙΑΚΟΥ ΠΡΟΓΡ.ΠΕΡΙΒ. ΚΑΙ ΥΠΟΔΟΜΩΝ ΔΙΕΥΘΥΝΣΗ ΤΕΧΝΙΚΩΝ ΕΡΓΩΝ	ΕΛΕΓΧΟΣ		
	ΘΕΩΡΗΣΗ		
	ΕΓΚΡΙΣΗ		
	ΕΓΚΡΙΤΙΚΗ ΑΠΟΦΑΣΗ:		

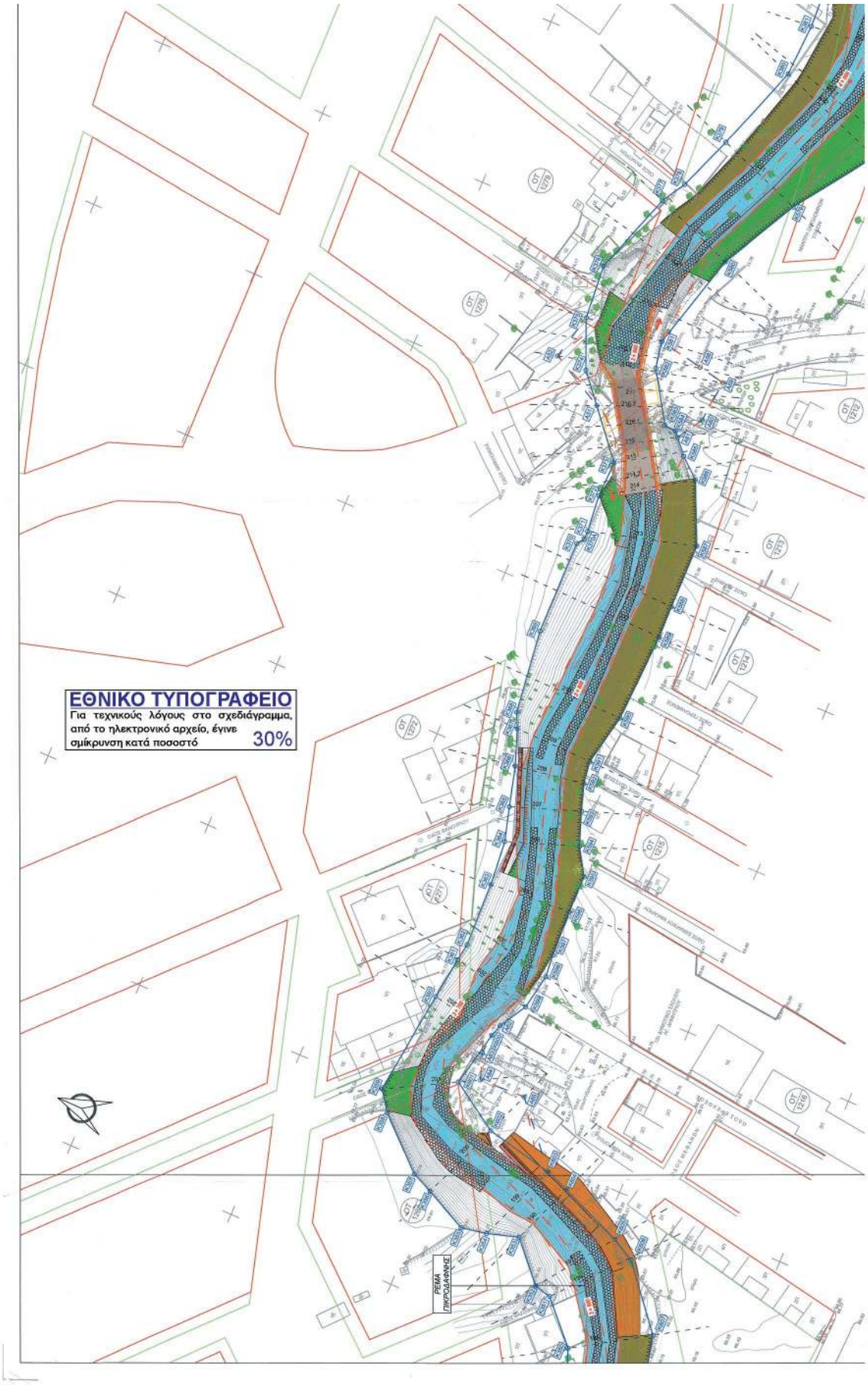
ΕΘΝΙΚΟ ΤΥΠΟΓΡΑΦΕΙΟ
Για τεχνικούς λόγους στο σχεδιάγραμμα, από το ηλεκτρονικό αρχείο, έγινε σμίκρυνση κατά ποσοστό 30%
ΡΕΜΑ ΠΙΚΡΟΔΑΦΝΗΣ

ΓΕΩΔΑΙΤΙΚΑ ΣΤΟΙΧΕΙΑ
Ε.Γ.Σ.Α. 87 (Ελληνικό Γεωδαιτικό Σύστημα Αναφοράς)
Ελλειψοειδές GRS 80 α = 6378137 , f = 1/298.25722222
Εγκάρσιο Μερκατόρικο Προβολή
Κεντρικός Μεσημβρινός λ = 24° Κ = 0.999600
Στον Κεντρικό Μεσημβρινό Ανατολής το y = 500.000 μ.
Γεωγραφικό πλάτος αναφοράς 00° 00' 00"
ΥΠΟΥΡΓΕΙΟ ΠΕΡΙΒΑΛΛΟΝΤΟΣ ΚΑΙ ΕΝΕΡΓΕΙΑΣ
ΘΕΩΡΗΘΗΚΕ ΜΕ ΤΗΝ ΥΠ'ΑΡ. 8675/443/28-01-2021 ΠΡΑΞΗ
Η ΠΡΟΪΣΤΑΜΕΝΗ ΤΗΣ Δ/ΝΣΗΣ
ΤΟΠΟΓΡΑΦΙΚΩΝ ΕΦΑΡΜΟΓΩΝ
ΑΝΔΡΙΑΝΑ ΚΑΤΣΙΝΑ
ΤΟΠΟΓΡΑΦΟΣ ΜΗΧΑΝΙΚΟΣ
ΔΙΑΝΟΜΗ ΠΙΝΑΚΙΔΩΝ
ΥΠΟΜΝΗΜΑ ΣΥΜΒΟΛΩΝ
ΥΠΟΜΝΗΜΑ
ΠΙΝΑΚΑΣ ΣΥΝΤΕΤΑΓΜΕΝΩΝ ΓΡΑΜΜΗΣ ΟΡΟΘΕΤΗΣΗΣ
ΜΕ ΣΑ ΠΡΟΤΕΙΝΟΜΕΝΑ ΕΡΓΑ
ΠΙΝΑΚΑΣ ΣΥΝΤΕΤΑΓΜΕΝΩΝ ΓΡΑΜΜΗΣ ΟΡΟΘΕΤΗΣΗΣ
ΧΩΡΙΣ ΤΑ ΠΡΟΤΕΙΝΟΜΕΝΑ ΕΡΓΑ
ΡΕΜΑ ΠΙΚΡΟΔΑΦΝΗΣ

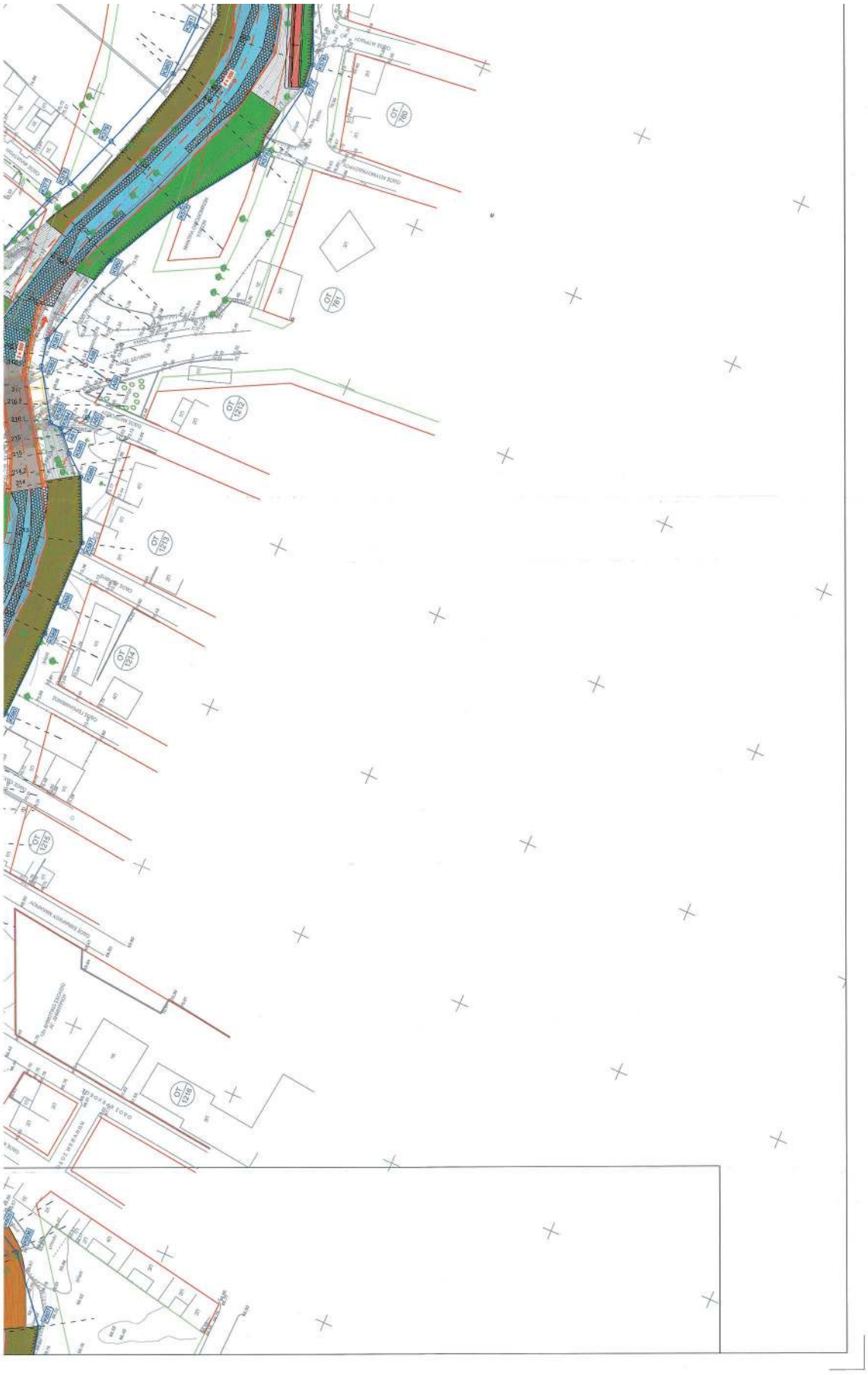


ΥΠΟΜΝΗΜΑ
Δίπτυχα Εύκαμπτο
Υπόγειο Δίκτυο
Υπογειοποίηση Ρεύματος χωρίς τα τεχνικά έργα
Κορυφή Ορλογραμής χωρίς τα τεχνικά έργα
Υπογειοποίηση Ρεύματος με τα τεχνικά έργα
Κορυφή Ορλογραμής με τα τεχνικά έργα
Γραμμή πεταμούσας χωρίς τα τεχνικά έργα
Γραμμή πεταμούσας με τα τεχνικά έργα
Κατακλιβόμενη Περιοχή
Σωματοκιβώτια
Αποθήκευση τροχιών
Ενίσχυση τροχιών με μόνιμες ράβδους και τεμάχια σκυροδεμένου πλέγματος
Κάθετος Σύνδεσμος Τύπου "Ερμής"
Ανάχωμα
Προσβάσεις κατά τμήματα σε υφιστάμενο τεχνικό
Πασσαλόπορος
Τοίχος Υπομονάδας
ΠΑΡΑΤΗΡΗΣΗ:
Η Χ.Θ. 0+000 (ΑΡΧΗ) ΤΟΥ ΚΑΤΑΝΤΗ ΤΜΗΜΑΤΟΣ ΤΟΥ Ρ. ΠΙΚΡΟΔΑΦΝΗΣ ΧΟΡΟΘΕΤΕΙΤΑΙ ΚΑΤΑΝΤΗ ΤΟΥ ΤΕΧΝΙΚΟΥ ΤΗΣ ΛΕΩΦ. ΠΟΣΕΙΔΩΝΟΣ.
Η Χ.Θ. 0+000 (ΑΡΧΗ) ΤΟΥ ΚΑΤΑΝΤΗ ΤΜΗΜΑΤΟΣ ΤΟΥ Ρ. ΠΙΚΡΟΔΑΦΝΗΣ ΧΟΡΟΘΕΤΕΙΤΑΙ ΚΑΤΑΝΤΗ ΤΗΣ ΛΕΩΦ. ΒΟΥΛΙΑΓΜΕΝΗΣ ΚΑΙ ΣΤΗ ΘΕΣΗ ΟΠΟΥ ΞΕΚΙΝΑΕΙ Η ΧΟΡΟΘΕΤΗΣΗ ΤΟΥ ΥΦΙΣΤΑΜΕΝΟΥ
ΚΙΒΩΤΟΕΙΔΟΥΣ ΟΧΕΤΟΥ 4.20m Χ 4.00m.
ΣΤΟ ΤΕΛΟΣ ΤΟΥ ΤΜΗΜΑΤΟΣ ΤΟΥ Ρ. ΠΙΚΡΟΔΑΦΝΗΣ ΧΟΡΟΘΕΤΕΙΤΑΙ Η Χ.Θ. 0+000 (ΑΡΧΗ) ΤΟΥ ΑΝΑΝΤΗ ΤΜΗΜΑΤΟΣ ΤΟΥ Ρ. ΠΙΚΡΟΔΑΦΝΗΣ (ΑΡΑΝΤΑΠΟΡΟΥ ΕΟΣ ΛΕΩΦ. ΒΟΥΛΙΑΓΜΕΝΗΣ) Η ΟΠΟΙΑ ΦΘΑΝΕΙ ΕΩΣ ΤΗΝ Χ.Θ. 0+058.14.
ΕΛΛΗΝΙΚΗ ΔΗΜΟΚΡΑΤΙΑ
ΠΕΡΙΦΕΡΕΙΑ ΑΤΤΙΚΗΣ
ΜΕΛΕΤΗ ΟΡΙΟΘΕΤΗΣΗΣ
ΡΕΜΑΤΟΣ ΠΙΚΡΟΔΑΦΝΗΣ
(ΑΠΟ ΟΔΟ ΣΑΡΑΝΤΑΠΟΡΟΥ ΕΩΣ ΕΚΒΟΛΗ)
ΑΡ. ΣΧΕΔΙΟΥ : 5.9
ΟΡΙΖΟΝΤΙΟΓΡΑΦΙΑ
(ΦΥΛΛΟ 9 ΑΠΟ 13)
ΚΛΙΜΑΚΑ : 1:500
ΑΝΑΔΟΧΟΣ
ΣΥΜΠΡΑΤΤΟΝΤΑ ΓΡΑΦΕΙΑ ΜΕΛΕΤΩΝ:
Παπαδοπούλου Μαρία, Κατσουρός Σαράντης, Δακόπουλος Ευάγγελος, Παπαμακάριος Κωνίνος, Δ. Αναγνωστόπουλος και Σια Ε.Ε.,
Κολαΐτη Ελένη,Πολιτόπουλος Βασίλειος, Ανδρέου Κωνίνος, Βάγιας Αθανάσιος Σ.Ε.
Σκλαβενίτης Θάνος
ΣΥΝΤΑΞΗ
Δ. ΑΝΑΓΝΩΣΤΟΠΟΥΛΟΣ ΚΑΙ ΣΙΑ Ε.Ε
ΗΜΕΡΟΜΗΝΙΑ
3/2019
ΓΕΝΙΚΗ ΔΝΣΗ ΑΝΑΠΤΥΞΗΣ ΕΡΓΩΝ
ΠΡΟΓΡ.ΠΕΡΙΦ. ΚΑΙ ΥΠΟΔΟΜΩΝ
ΔΙΕΥΘΥΝΣΗ ΤΕΧΝΙΚΩΝ ΕΡΓΩΝ
ΘΕΩΡΗΣΗ
ΕΠΚΡΙΣΗ
ΕΠΚΡΙΤΗΝ ΑΠΟΦΑΣΗ:
ΡΕΜΑ
ΠΙΚΡΟΔΑΦΝΗΣ

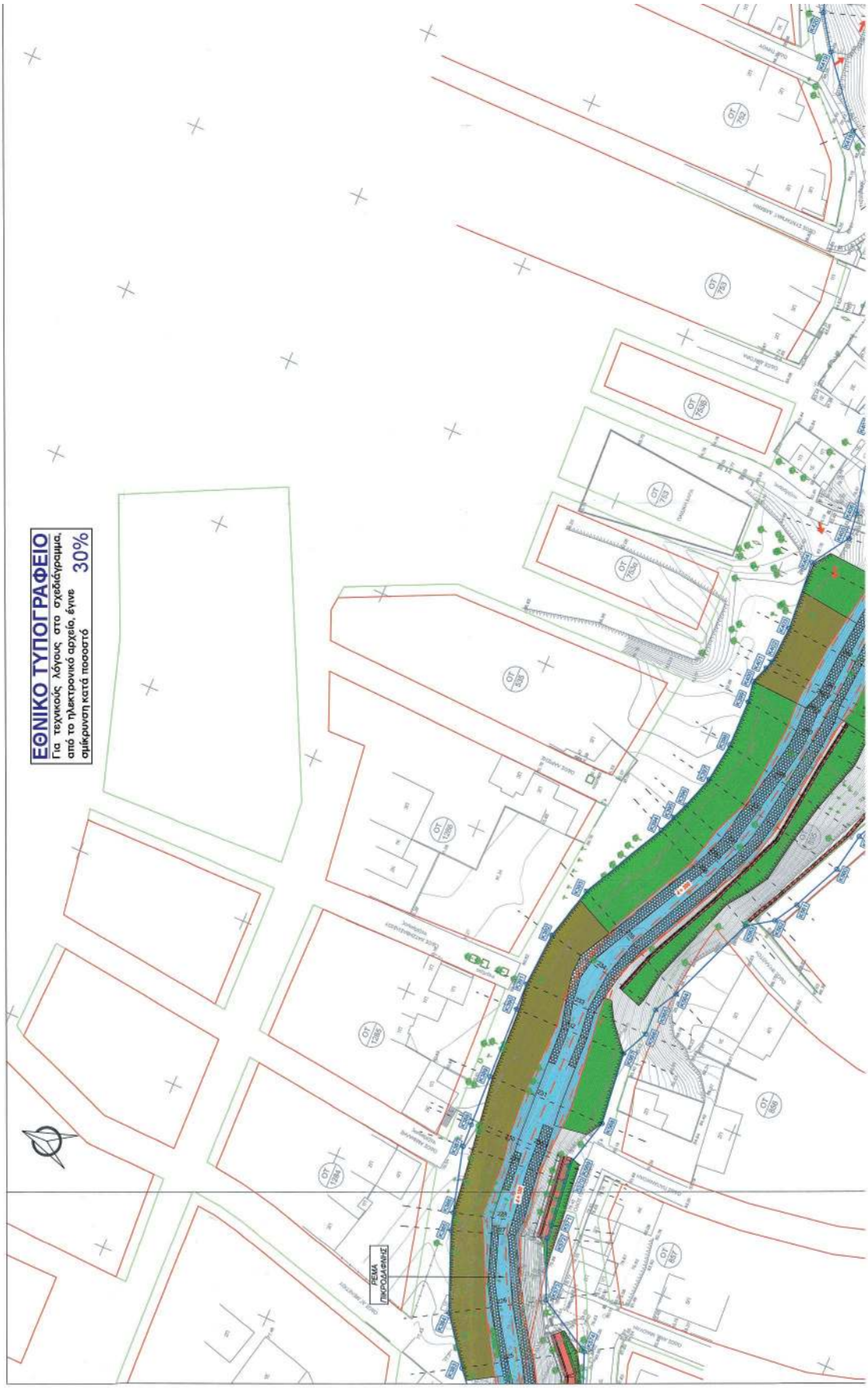
ΕΘΝΙΚΟ ΤΥΠΟΓΡΑΦΕΙΟ
Για τεχνικούς λόγους στο σχεδίαγραμμα, από το ηλεκτρονικό αρχείο, έγινε σμίκρυνση κατά ποσοστό 30%
ΓΕΦΥΡΑ ΠΙΚΡΟΔΑΦΝΗΣ


ΓΕΩΔΑΙΤΙΚΑ ΣΤΟΙΧΕΙΑ
Ε.Γ.Σ.Α. 87 (Ελληνικό Γεωδαιτικό Σύστημα Αναφοράς)
Ελλειψοειδές GRS 80 α = 6378137 f = 1/298.2572222
Εγκάρσια Μερκατορική Προβολή
Κεντρικός Μεσημβρινός λ = 24° Κ = 0.999600
Στον Κεντρικό Μεσημβρινό Αναφορές το Χ = 500.000 μ.
Γεωμετρικό πλάτος αναφοράς 00° 00' 00"
ΔΙΑΝΟΜΗ ΠΙΝΑΚΙΔΩΝ
ΥΠΟΥΡΓΕΙΟ ΠΕΡΙΒΑΛΛΟΝΤΟΣ ΚΑΙ ΕΝΕΡΓΕΙΑΣ
ΘΕΩΡΗΘΗΚΕ ΜΕ ΤΗΝ ΥΠΑΡ. 8875/443/28-01-2021 ΠΡΑΞΗ
Η ΠΡΟΪΣΤΑΜΕΝΗ ΤΗΣ Δ/ΝΣΗΣ
ΤΟΠΟΓΡΑΦΙΚΩΝ ΕΦΑΡΜΟΓΩΝ
ΑΝΔΡΙΑΝΑ ΚΑΤΣΙΝΑ
ΤΟΠΟΓΡΑΦΟΣ ΜΗΧΑΝΙΚΟΣ
ΥΠΟΜΝΗΜΑ ΣΥΜΒΟΛΩΝ
ΥΠΟΜΝΗΜΑ
ΠΙΝΑΚΑΣ ΣΥΝΤΕΤΑΓΜΕΝΩΝ ΓΡΑΜΜΗΣ ΟΡΙΟΘΕΤΗΣΗΣ
ΜΕ ΤΑ ΠΡΟΤΕΙΝΟΜΕΝΑ ΕΡΓΑ
ΠΙΝΑΚΑΣ ΣΥΝΤΕΤΑΓΜΕΝΩΝ ΓΡΑΜΜΗΣ ΟΡΙΟΘΕΤΗΣΗΣ
ΧΩΡΙΣ ΤΑ ΠΡΟΤΕΙΝΟΜΕΝΑ ΕΡΓΑ
ΡΕΜΑ ΠΡΟΤΟΔΑΦΝΗΣ


ΕΛΛΗΝΙΚΗ ΔΗΜΟΚΡΑΤΙΑ
ΠΕΡΙΦΕΡΕΙΑ ΑΤΤΙΚΗΣ
ΜΕΛΕΤΗ ΟΡΙΟΘΕΤΗΣΗΣ
ΡΕΜΑΤΟΣ ΠΙΚΡΟΔΑΦΝΗΣ
(ΑΠΟ ΟΔΟ ΣΑΡΑΝΤΑΠΟΡΟΥ ΕΩΣ ΕΚΒΟΔΗ)
ΟΡΙΖΟΝΤΙΟΓΡΑΦΙΑ
(ΦΥΛΛΟ 10 ΑΠΟ 13)
ΑΡ. ΣΧΕΔΙΟΥ : 5.10
ΚΛΙΜΑΚΑ : 1:500
ΤΙΤΛΟΣ:
ΑΝΑΔΟΧΟΣ
ΣΥΝΤΑΞΗ
ΣΥΜΠΡΑΤΤΟΝΤΑ ΓΡΑΦΕΙΑ ΜΕΛΕΤΩΝ:
Δ. ΑΝΑΓΝΩΣΤΟΠΟΥΛΟΣ ΚΑΙ ΣΙΑ Ε.Ε
ΗΜΕΡΟΜΗΝΙΑ
ΓΕΝΙΚΗ ΔΙΝΣΗ ΑΝΑΠΤΥΞΙΑΚΩΝ ΕΡΓΩΝ
ΠΡΟΓΡ.-ΠΕΡΙΒ. ΚΑΙ ΥΠΟΔΟΜΩΝ
ΔΙΕΥΘΥΝΣΗ ΤΕΧΝΙΚΩΝ ΕΡΓΩΝ
ΕΠΙΒΕΠΟΣ
ΘΕΩΡΗΣΗ
ΕΓΚΡΙΣΗ
ΕΠΙΚΥΡΩΣΗ ΑΠΟΦΑΣΗ:
ΡΕΜΑ ΠΙΚΡΟΔΑΦΝΗΣ

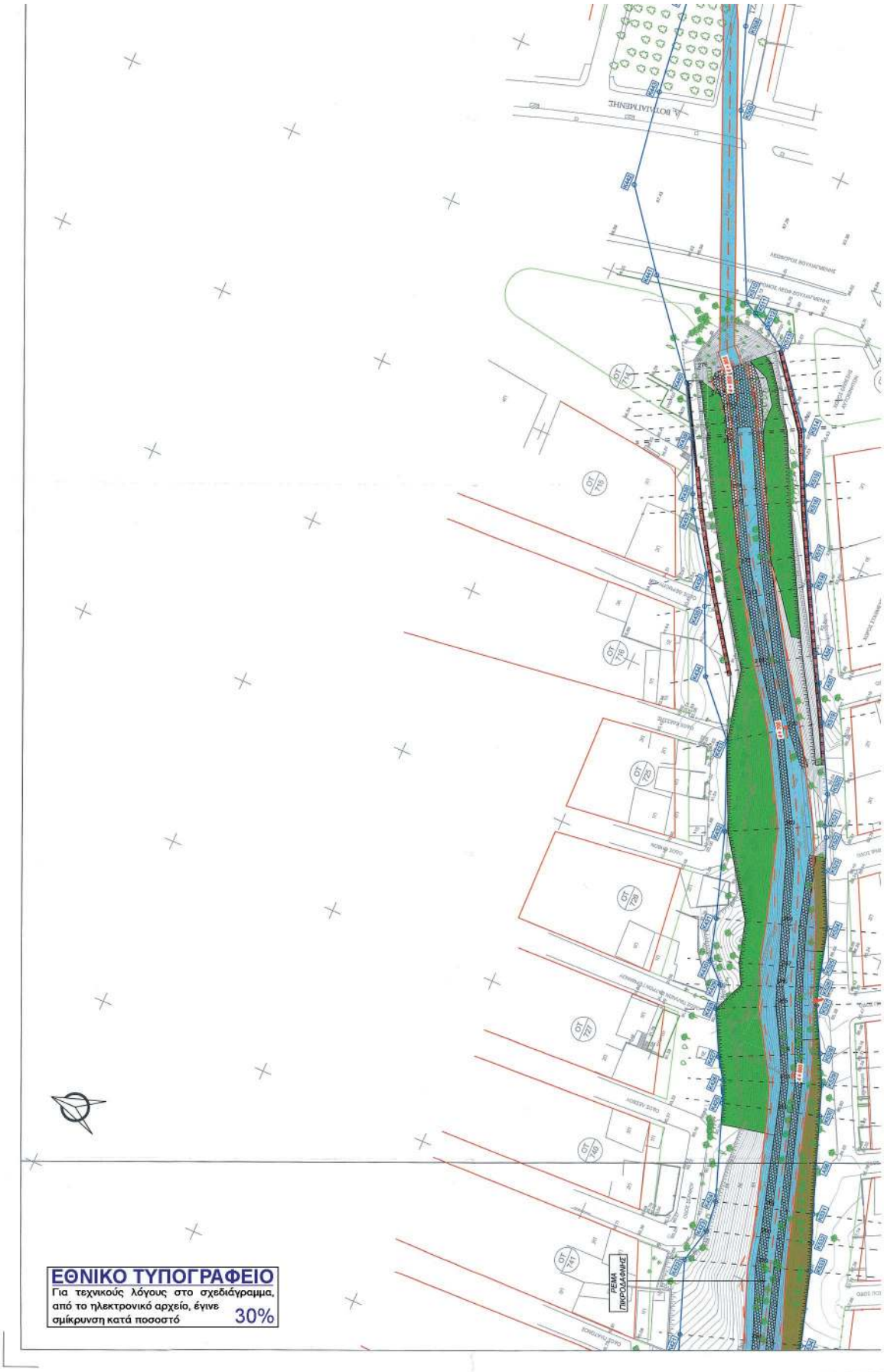
ΕΘΝΙΚΟ ΤΥΠΟΓΡΑΦΕΙΟ
Για τεχνικούς λόγους στο σχεδιάγραμμα, από το ηλεκτρονικό αρχείο, έγινε σμίκρυνση κατά ποσοστό 30%
ΡΕΜΑ ΠΙΚΡΟΔΑΦΝΗΣ


ΓΕΩΔΑΙΤΙΚΑ ΣΤΟΙΧΕΙΑ
Ε.Γ.Σ.Α. 87 (Ελληνικό Γεωδαιτικό Σύστημα Αναφοράς)
Ελλειψοειδές GRS 80 α = 6378137 f = 1/298.2572222
Ενιαίοι Μετασχηματισμοί Προβολή)
Κεντρικός Μεσημβρινός λ = 24° Κ = 0.999600
Στον Κεντρικό Μεσημβρινό Αναφορές το χ = 500.000 μ.
Γεωγραφικό πλάτος αναφοράς 00° 00' 00"
ΔΙΑΝΟΜΗ ΠΙΝΑΚΙΔΩΝ
ΥΠΟΥΡΓΕΙΟ ΠΕΡΙΒΑΛΛΟΝΤΟΣ ΚΑΙ ΕΝΕΡΓΕΙΑΣ
ΘΕΩΡΗΘΗΚΕ ΜΕ ΤΗΝ ΥΠ'ΑΡ. 8675/443/28-01-2021 ΠΡΑΞΗ
Η ΠΡΟΪΣΤΑΜΕΝΗ ΤΗΣ Δ/ΝΣΗΣ
ΤΟΠΟΓΡΑΦΙΚΩΝ ΕΦΑΡΜΟΓΩΝ
ΑΝΔΡΙΑΝΑ ΚΑΤΣΙΝΑ
ΤΟΠΟΓΡΑΦΟΣ ΜΗΧΑΝΙΚΟΣ
ΥΠΟΜΝΗΜΑ ΣΥΜΒΟΛΩΝ
ΥΠΟΜΝΗΜΑ
ΠΙΝΑΚΑΣ ΣΥΝΤΕΤΑΓΜΕΝΩΝ ΓΡΑΜΜΗΣ ΟΡΙΟΘΕΤΗΣΗΣ ΜΕ ΤΑ ΠΡΟΤΕΙΝΟΜΕΝΑ ΕΡΓΑ
ΠΙΝΑΚΑΣ ΣΥΝΤΕΤΑΓΜΕΝΩΝ ΓΡΑΜΜΗΣ ΟΡΙΟΘΕΤΗΣΗΣ ΧΩΡΙΣ ΤΑ ΠΡΟΤΕΙΝΟΜΕΝΑ ΕΡΓΑ
ΟΔΟΣ ΑΣΚΛΗΠΙΟΥ
ΣΕΛΙΒΕΛΛΑ

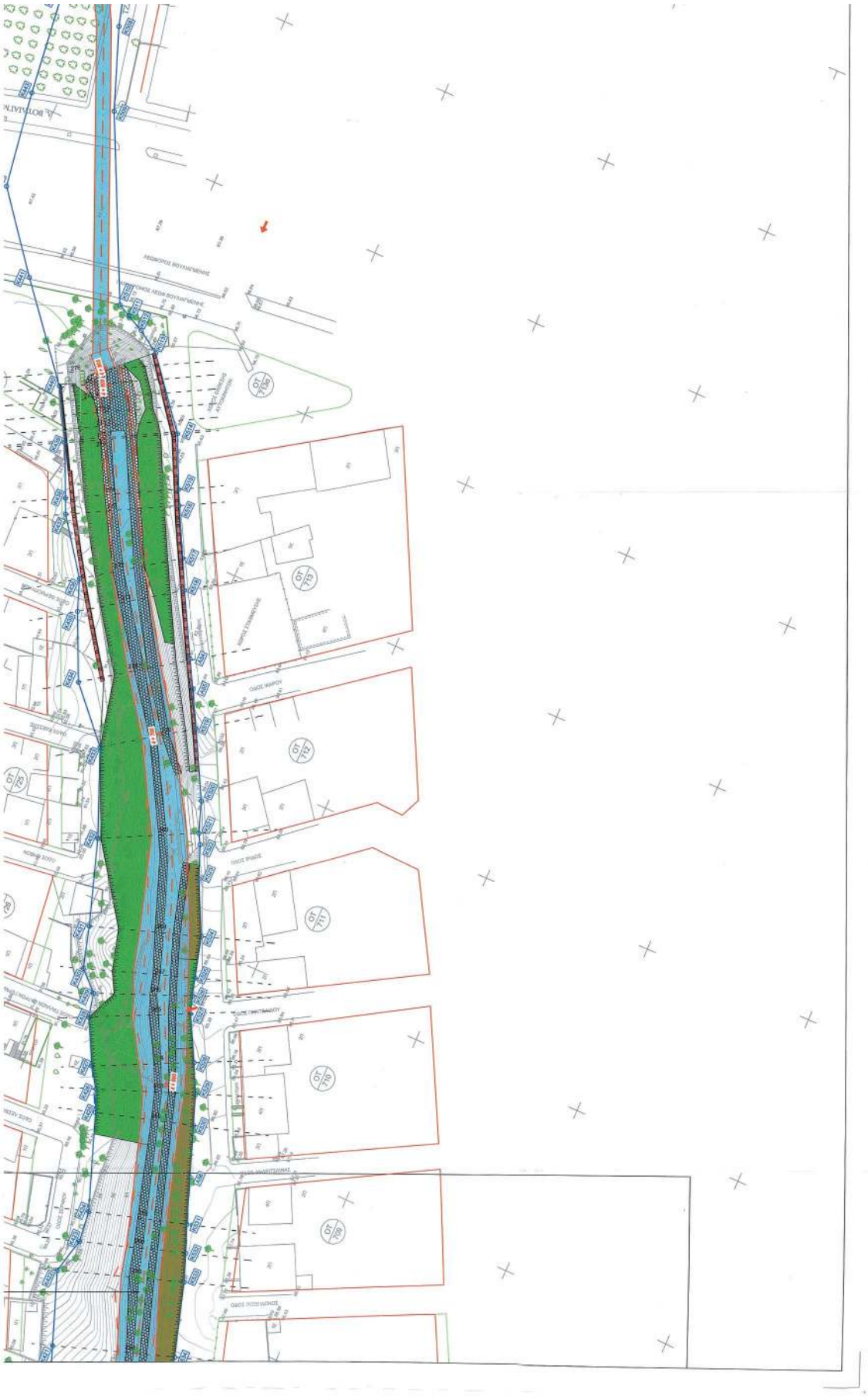

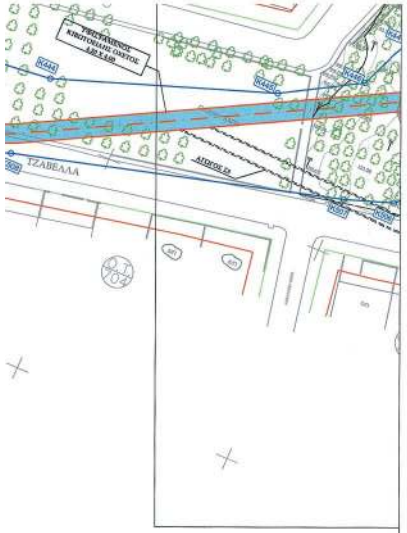

- - - - - - - -	Διαπαμή Ελέγχου
148	Ονομαστία Διαπαμής
	Οριογραμμή Ρέματος χωρίς το προτεινόμενο έργο
O A55	Κορυφή Οριογραμμής χωρίς το προτεινόμενο έργο
	Οριογραμμή Ρέματος με το προτεινόμενο έργο
O K348	Κορυφή Οριογραμμής με το προτεινόμενο έργο
	Γραμμή πλημμύρας χωρίς το προτεινόμενο έργο
	Γραμμή πλημμύρας με το προτεινόμενο έργο
	Προσπέλαση στο οδόστρωμα για τη συντήρηση και την κυκλοφορία των οχημάτων διαθέσεως
	Κατακλυζόμενη Περιοχή
	Συμμετοκβάτα
	Απόκλιση τραπεζών
	Ενίσχυση τραπεζών με μόνιμης ηλώσεως και πλήρους αγκυροβόλησης τέλεμα
	Μεταβατικό επίχωμα Τεχνικών Έργων - Ανάχωμα
	Προσθήκη καθ' ύψος σε υφιστάμενο-τεχνικό
	Πασσαλότοιχος
	Τοίχος Υπερχείλισης

ΠΑΡΑΤΗΡΗΣΗ:

Η Χ.Θ. 0+000 (ΑΡΧΗ) ΤΟΥ ΚΑΤΑΝΤΗ ΤΜΗΜΑΤΟΣ ΤΟΥ Ρ. ΠΙΚΡΟΔΑΦΝΗΣ ΧΟΡΟΘΕΤΕΙΤΑΙ ΚΑΤΑΝΤΗ ΤΟΥ ΤΕΧΝΙΚΟΥ ΤΗΣ ΛΕΩΦ. ΠΟΣΕΙΔΩΝΟΣ.
Η Χ.Θ. 4+805.35 (ΤΕΛΟΣ) ΤΟΥ ΚΑΤΑΝΤΗ ΤΜΗΜΑΤΟΣ ΤΟΥ Ρ. ΠΙΚΡΟΔΑΦΝΗΣ ΧΟΡΟΘΕΤΕΙΤΑΙ ΚΑΤΑΝΤΗ ΤΗΣ ΛΕΩΦ. ΒΟΥΛΙΑΓΜΕΝΗΣ ΚΑΙ ΣΤΗ ΘΕΣΗ ΟΠΟΥ ΞΕΚΙΝΑΕΙ Η ΧΟΡΟΘΕΤΗΣΗ ΤΟΥ ΥΦΙΣΤΑΜΕΝΟΥ ΚΙΒΩΤΟΕΙΔΟΥΣ ΟΧΕΤΟΥ 4.20m Χ 4.00m.
ΣΤΟ ΤΕΛΟΣ ΤΟΥ ΥΦΙΣΤΑΜΕΝΟΥ Κ.Ο. ΧΟΡΟΘΕΤΕΙΤΑΙ Η Χ.Θ. 0+000 (ΑΡΧΗ) ΤΟΥ ΑΝΑΝΤΗ ΤΜΗΜΑΤΟΣ ΤΟΥ Ρ. ΠΙΚΡΟΔΑΦΝΗΣ (ΣΑΡΑΝΤΑΠΟΡΟΥ ΕΩΣ ΛΕΩΦ. ΒΟΥΛΙΑΓΜΕΝΗΣ) Η ΟΠΟΙΑ ΦΘΑΝΕΙ ΕΩΣ ΤΗΝ Χ.Θ. 0+695.14.

ΕΛΛΗΝΙΚΗ ΔΗΜΟΚΡΑΤΙΑ
ΠΕΡΙΦΕΡΕΙΑ ΑΤΤΙΚΗΣ

ΜΕΛΕΤΗ ΟΡΙΟΘΕΤΗΣΗΣ ΡΕΜΑΤΟΣ ΠΙΚΡΟΔΑΦΝΗΣ (ΑΠΟ ΟΔΟ ΣΑΡΑΝΤΑΠΟΡΟΥ ΕΩΣ ΕΚΒΟΛΗ)

Συνοδεύει τη με αρ. πρωτ. Π6ΟΠ.Ο7556/1523/2019 εισήγηση του Τμήματος Ποιοτικού Σχεδιασμού στη Υπηρεσία της Διεύθυνσης Περιβάλλοντος και Χωρικού Σχεδιασμού της Αποκεντρωμένης Διοίκησης Αττικής.
Η Προϊστάμενη Η Προϊστάμενη Η Διευθύντρια
Π. ΠΙΤΣΕΡΑ Α. ΜΟΥΤΣΟΠΟΥΛΟΥ Δ. ΜΠΑΛΑΣ
ΑΠΟ ΤΟΥ ΑΝΤΙΠΡ. ΑΡΧΙΤΕΚΤΟΝΑ ΜΗΧ. ΠΕΡΙΒ. & ΟΙΚ.

ΑΡ. ΣΧΕΔΙΟΥ : 5.11	ΤΙΤΛΟΣ : ΟΡΙΖΟΝΤΙΟΓΡΑΦΙΑ (ΦΥΛΛΟ 11 ΑΠΟ 13)
ΚΛΙΜΑΚΑ : 1:500	

ΑΝΑΔΟΧΟΣ	ΣΥΝΤΑΞΗ
ΣΥΜΠΡΑΤΤΟΝΤΑ ΓΡΑΦΕΙΑ ΜΕΛΕΤΩΝ: Παταβοπούλου Μαρία, Κατσουρός Σαράντης, Δακόπουλος Ευάγγελος, Παπαμακάριος Κων/νος, Δ. Αναγνωστόπουλος και Σια Ε.Ε., Κολαΐτη Ελένη,Πολιτόπουλος Βασίλειος, Ανδρέου Κων/νος, Σεγγίκα Αθανασία, Σκλαβενίτης Θάνος	Δ. ΑΝΑΓΝΩΣΤΟΠΟΥΛΟΣ ΚΑΙ ΣΙΑ Ε.Ε
	ΗΜΕΡΟΜΗΝΙΑ 3/2012

ΘΕΩΡΗΘΗΚΕ
Αθήνα 8-4-2019

ΓΕΝΙΚΗ Δ/ΝΣΗ ΑΝΑΠΤΥΞΙΑΚΟΥ ΠΡΟΓΡ.ΠΕΡΙΒ. ΚΑΙ ΥΠΟΔΟΜΩΝ - ΔΙΕΥΘΥΝΣΗ ΤΕΧΝΙΚΩΝ ΕΡΓΩΝ	ΕΛΕΓΧΟΣ	ΗΜΕΡΟΜΗΝΙΑ	ΥΠΟΓΡΑΦΗ
	ΘΕΩΡΗΣΗ		
	ΕΠΚΡΙΣΗ		
	ΕΠΚΡΙΤΙΚΗ ΑΠΟΦΑΣΗ:		

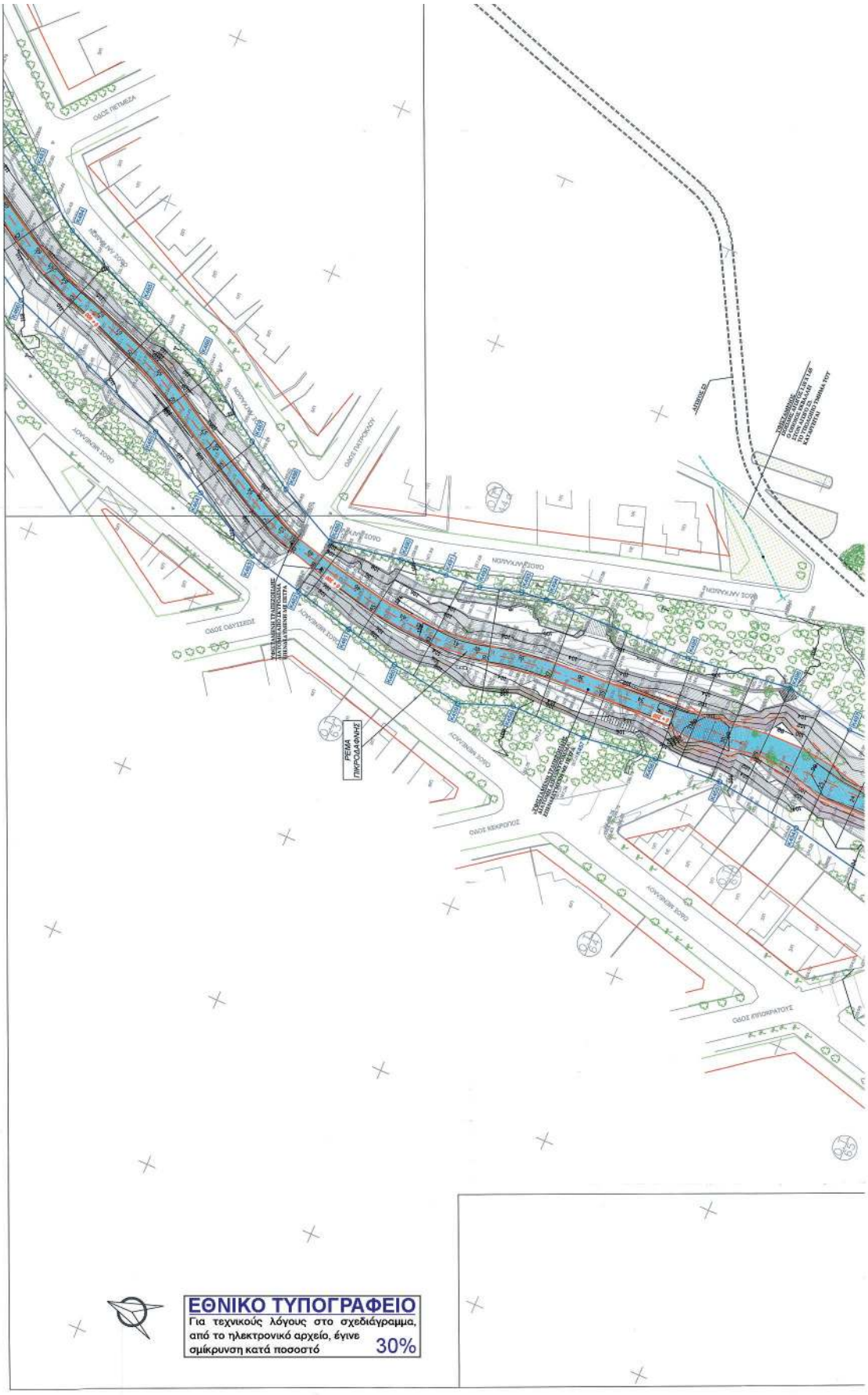

ΕΘΝΙΚΟ ΤΥΠΟΓΡΑΦΕΙΟ
Για τεχνικούς λόγους στο σχεδιάγραμμα, από το ηλεκτρονικό αρχείο, έγινε σμίκρυνση κατά ποσοστό 30%


ΓΕΩΔΑΙΤΙΚΑ ΣΤΟΙΧΕΙΑ
Ε.Γ.Σ.Α. 87 (Ελληνικό Γεωδαιτικό Σύστημα Αναφοράς)
Ελλειψοειδές GRS 80 α = 6378137 f = 1/298.257222
Ανάχωρο Μετατοπισή (Προβολή)
Κεντρικός Μεσημβρινός λ = 24° Κ = 0.999600
Στον Κεντρικό Μεσημβρινό Αναφοράς το χ = 500.000 μ.
Παγκοσμικό πλάτος αναφοράς 00° 00' 00"
ΔΙΑΝΟΜΗ ΠΙΝΑΚΙΔΩΝ
ΥΠΟΥΡΓΕΙΟ ΠΕΡΙΒΑΛΛΟΝΤΟΣ ΚΑΙ ΕΝΕΡΓΕΙΑΣ
ΘΕΩΡΗΘΗΚΕ ΜΕ ΤΗΝ ΥΠ'ΑΡ. 8675/443/28-01-2021 ΠΡΑΞΗ
Η ΠΡΟΣΤΑΜΕΝΗ ΤΗΣ ΔΙΝΣΗΣ
ΤΟΠΟΓΡΑΦΙΚΩΝ ΕΦΑΡΜΟΓΩΝ
ΑΝΔΡΙΑΝΑ ΚΑΤΣΙΝΑ
ΤΟΠΟΓΡΑΦΟΣ ΜΗΧΑΝΙΚΟΣ
ΥΠΟΜΝΗΜΑ ΣΥΜΒΟΛΩΝ
ΥΠΟΜΝΗΜΑ
ΠΙΝΑΚΑΣ ΣΥΝΤΕΤΑΓΜΕΝΩΝ ΓΡΑΜΜΗΣ ΟΡΟΘΕΤΗΣΗΣ ΜΕ ΤΑ ΠΡΟΤΕΙΝΟΜΕΝΑ ΕΡΓΑ
ΠΙΝΑΚΑΣ ΣΥΝΤΕΤΑΓΜΕΝΩΝ ΓΡΑΜΜΗΣ ΟΡΟΘΕΤΗΣΗΣ ΜΕ ΤΑ ΠΡΟΤΕΙΝΟΜΕΝΑ ΕΡΓΑ

ΟΔΟΣ ΑΜΥΝΟΔΩΡΟΥ
ΟΔΟΣ ΙΠΠΟΚΡΑΤΟΥΣ
ΟΔΟΣ ΑΣΚΛΗΠΙΟΥ
ΟΔΟΣ ΑΣΚΛΗΠΙΟΥ
ΟΔΟΣ ΑΣΚΛΗΠΙΟΥ

- - - - - - - -	Διαπαμή Ελέγχου
148	Οικεμαία Διαπαμής
— —	Οριογραμμή Ρέματος χωρίς το προτεινόμενο έργο
○ A55	Κορυφή Οριογραμμής χωρίς το προτεινόμενο έργο
— —	Οριογραμμή Ρέματος με το προτεινόμενο έργο
○ K348	Κορυφή Οριογραμμής με το προτεινόμενο έργο
— —	Γραμμή πλημμύρας χωρίς το προτεινόμενο έργο
— —	Γραμμή πλημμύρας με το προτεινόμενο έργο
→	Προσπέλαση στο υδατόρεμα για τη συντήρηση και την κατασκευή των έργων διαθέτηγης
	Κατακλυζόμενη Περιοχή
	Συρματοπεβίτσα
	Ανάλυκωση πρανών
	Ενίσχυση πρανών με μόνιμης ηλώσεις και πλήρως ογκωρούμενο πλέγμα
	Μεταβλητικό επίχωμα Τεχνικών Έργων - Ανθεμών
	Προσθήκη κοΐ' ιψος σε υφιστάμενο τρχικό
	Πασσαλόπαχος
	Τοίχος Υπηρεσίας

ΠΑΡΑΤΗΡΗΣΗ:

Η Χ.Θ. 0+000 (ΑΡΧΗ) ΤΟΥ ΚΑΤΑΝΤΗ ΤΜΗΜΑΤΟΣ ΤΟΥ Ρ. ΠΙΚΡΟΔΑΦΝΗΣ ΧΩΡΟΘΕΤΕΙΤΑΙ ΚΑΤΑΝΤΗ ΤΟΥ ΤΕΧΝΙΚΟΥ ΤΗΣ ΛΕΩΦ. ΠΟΣΕΙΔΩΝΟΣ.
Η Χ.Θ. 4+805.35 (ΤΕΛΟΣ) ΤΟΥ ΚΑΤΑΝΤΗ ΤΜΗΜΑΤΟΣ ΤΟΥ Ρ. ΠΙΚΡΟΔΑΦΝΗΣ ΧΩΡΟΘΕΤΕΙΤΑΙ ΚΑΤΑΝΤΗ ΤΗΣ ΛΕΩΦ. ΒΟΥΛΙΑΓΜΕΝΗΣ. ΚΑΙ ΣΤΗ ΘΕΣΗ ΟΠΟΥ ΞΕΚΙΝΑΕΙ Η ΧΩΡΟΘΕΤΗΣΗ ΤΟΥ ΥΦΙΣΤΑΜΕΝΟΥ ΚΙΒΩΤΟΕΙΔΟΥΣ ΟΧΕΤΟΥ 4.20m X 4.00m.
ΣΤΟ ΤΕΛΟΣ ΤΟΥ ΥΦΙΣΤΑΜΕΝΟΥ Κ.Ο. ΧΩΡΟΘΕΤΕΙΤΑΙ Η Χ.Θ. 0+000 (ΑΡΧΗ) ΤΟΥ ΑΝΑΝΤΗ ΤΜΗΜΑΤΟΣ ΤΟΥ Ρ. ΠΙΚΡΟΔΑΦΝΗΣ (ΣΑΡΑΝΤΑΠΟΡΟΥ ΕΩΣ ΛΕΩΦ. ΒΟΥΛΙΑΓΜΕΝΗΣ) Η ΟΠΟΙΑ ΦΘΑΝΕΙ ΕΩΣ ΤΗΝ Χ.Θ. 0+695.14.

ΕΛΛΗΝΙΚΗ ΔΗΜΟΚΡΑΤΙΑ
ΠΕΡΙΦΕΡΕΙΑ ΑΤΤΙΚΗΣ

ΜΕΛΕΤΗ ΟΡΙΟΘΕΤΗΣΗΣ ΡΕΜΑΤΟΣ ΠΙΚΡΟΔΑΦΝΗΣ (ΑΠΟ ΟΔΟ ΣΑΡΑΝΤΑΠΟΡΟΥ ΕΩΣ ΕΚΒΟΛΗ)

Συνοδεύει τη με αρ. πρωτ. 80282/27555/15/29/2019 απόφαση του Τμήματος Πολεοδομικού Σχεδιασμού και Εφαρμογών της Διεύθυνσης Περιβάλλοντος και Χωρικού Σχεδιασμού της Αποκεντρωμένης Διοίκησης Αττικής

ΑΡ. ΣΧΕΔΙΟΥ : 5.12	ΤΙΤΛΟΣ: ΟΡΙΖΟΝΤΙΟΓΡΑΦΙΑ (ΦΥΛΛΟ 12 ΑΠΟ 13)
ΚΛΙΜΑΚΑ : 1:500	

ΑΝΑΔΟΧΟΣ	ΣΥΝΤΑΞΗ
ΣΥΜΠΡΑΤΤΟΝΤΑ ΓΡΑΦΕΙΑ ΜΕΛΕΤΩΝ: Παταβοπούλου Μαρία, Κατσουρός Σαράντης, Δακόπουλος Ευάγγελος, Παπαμακάριος Κων/νος, Δ. Αναγνωστόπουλος και Σια Ε.Ε., Κολαΐτη Ελένη,Πολιτόπουλος Βασίλειος, Ανδρέου Κων/νος, Σπυλιώτα Αθανασία, Σκλαβενίτης Θάνος	Δ. ΑΝΑΓΝΩΣΤΟΠΟΥΛΟΣ ΚΑΙ ΣΙΑ Ε.Ε
	ΗΜΕΡΟΜΗΝΙΑ 3/2019

ΓΕΝΙΚΗ Δ/ΝΣΗ ΑΝΑΠΤΥΞΙΑΚΩΝ ΑΡΤΙΕΡΓΩΝ ΠΡΟΓΡ.ΠΕΡΙΒ. ΚΑΙ ΥΠΟΔΟΜΩΝ ΔΙΕΥΘΥΝΣΗ ΤΕΧΝΙΚΩΝ ΕΡΓΩΝ	ΜΕΤΑΦΟΡΑ	ΥΠΟΓΡΑΦΗ
	ΘΕΩΡΗΣΗ	
	ΕΓΚΡΙΣΗ	
	ΕΓΚΡΙΤΙΚΗ ΑΠΟΦΑΣΗ:	

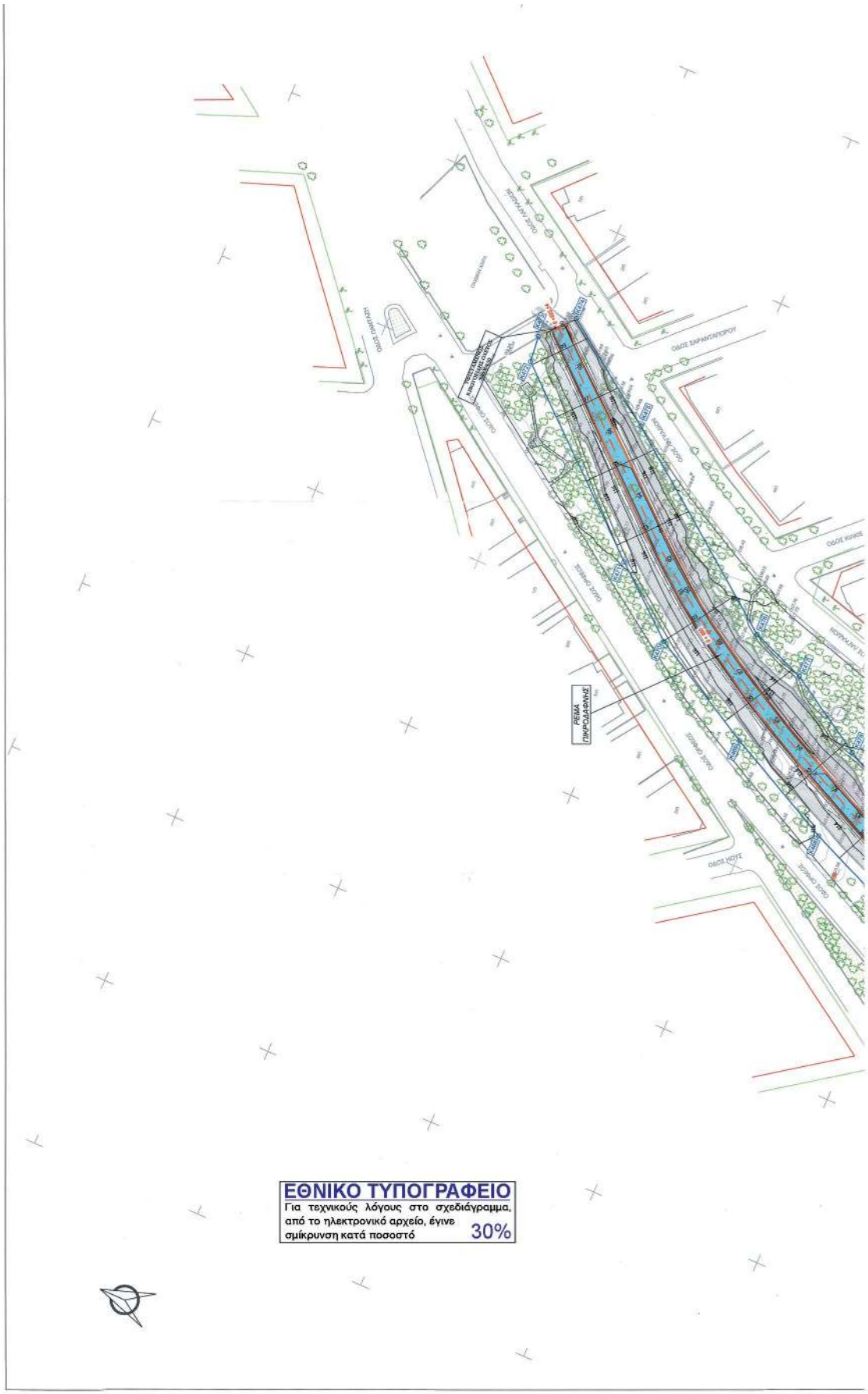
ΟΔΟΣ ΣΑΡΝΤΑΠΟΡΟΥ
ΟΔΟΣ ΚΥΚΝΟΣ
ΟΔΟΣ ΜΟΥΣΕ
ΟΔΟΣ ΟΡΦΕΩΣ
ΟΔΟΣ ΟΡΦΕΩΣ
ΟΔΟΣ ΟΡΦΕΩΣ

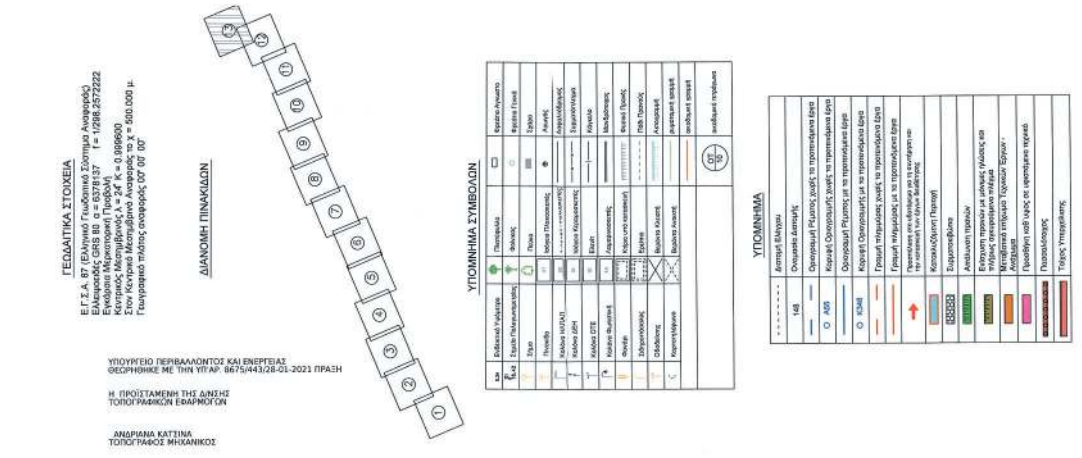
ΓΕΩΔΑΙΤΙΚΑ ΣΤΟΙΧΕΙΑ
Ε.Γ.Σ.Α. 87 (Ελληνικό Γεωδαιτικό Σύστημα Αναφοράς)
Ελλιψοειδές GRS 80 α = 6378137 f = 1/298.2572222
Κεντρικός Μεридιανός Τ=24Κ
Κεντρικός Παράλληλος Λ=4Κ κ = 0.999600
Στον Κεντρικό Μεридιανό Αναφοράς τα x = 500.000 μ.
Γεωγραφικό πλάτος αναφοράς 00° 00' 00"
ΥΠΟΥΡΓΕΙΟ ΠΕΡΙΒΑΛΛΟΝΤΟΣ ΚΑΙ ΕΝΕΡΓΕΙΑΣ
ΘΕΩΡΗΘΗΚΕ ΜΕ ΤΗΝ ΥΠ' ΑΡ. 8675/443/28-01-2021 ΠΡΑΞΗ
Η ΠΡΟΪΣΤΑΜΕΝΗ ΤΗΣ Δ/ΝΣΗΣ
ΤΟΠΟΓΡΑΦΙΚΩΝ ΕΦΑΡΜΟΓΩΝ
ΑΝΔΡΙΑΝΑ ΚΑΤΣΙΝΑ
ΤΟΠΟΓΡΑΦΟΣ ΜΗΧΑΝΙΚΟΣ
ΔΙΑΝΟΜΗ ΠΙΝΑΚΙΔΩΝ
ΥΠΟΜΝΗΜΑ ΣΥΜΒΟΛΩΝ
ΥΠΟΜΝΗΜΑ
ΠΙΝΑΚΑΣ ΣΥΝΤΕΤΑΓΜΕΝΩΝ ΓΡΑΜΜΗΣ ΟΡΟΘΕΤΗΣΗΣ ΜΕ ΤΑ ΠΡΟΤΕΙΝΟΜΕΝΑ ΕΡΓΑ
ΠΙΝΑΚΑΣ ΣΥΝΤΕΤΑΓΜΕΝΩΝ ΓΡΑΜΜΗΣ ΟΡΟΘΕΤΗΣΗΣ ΧΩΡΙΣ ΤΑ ΠΡΟΤΕΙΝΟΜΕΝΑ ΕΡΓΑ

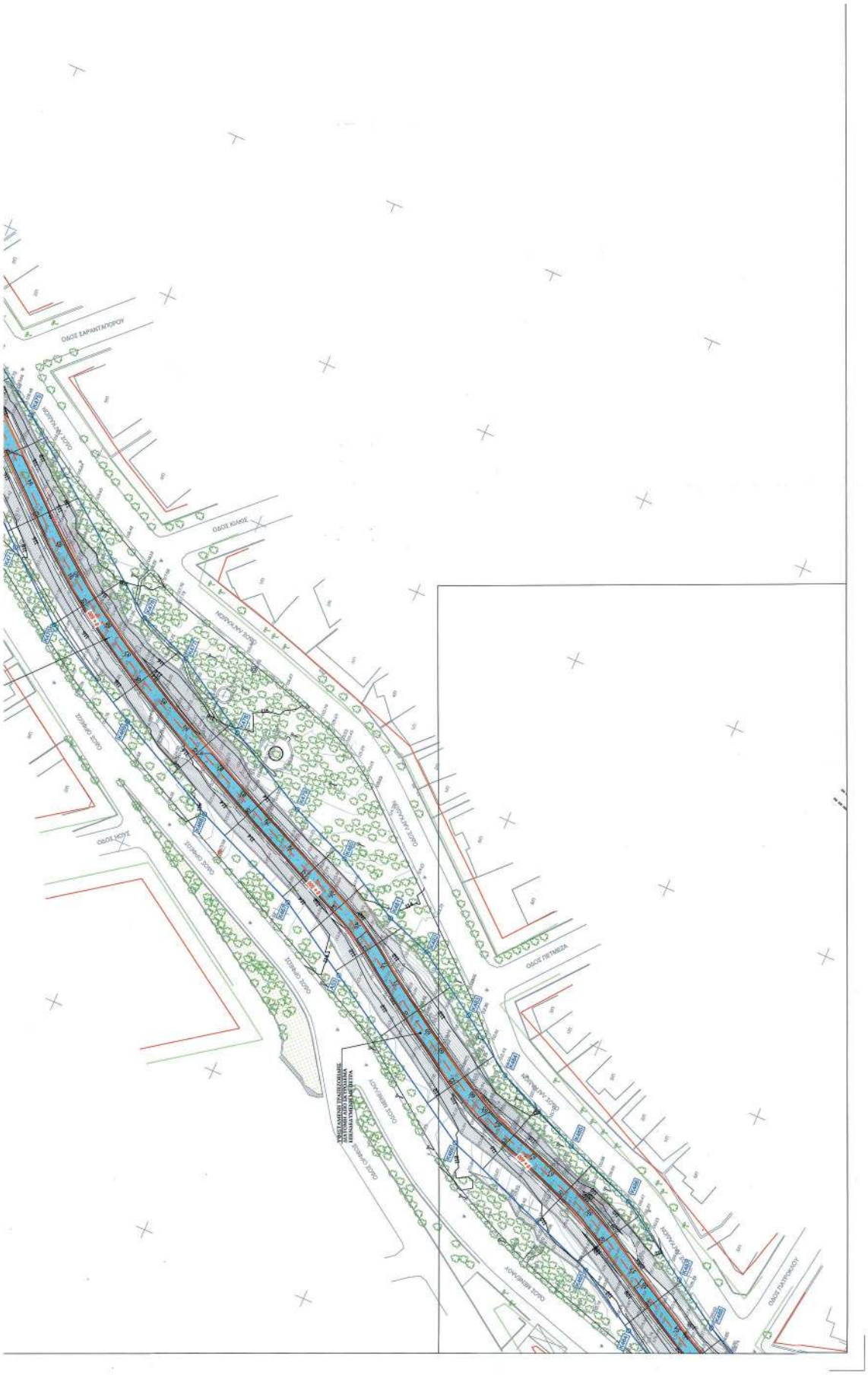
ΟΔΟΣ ΣΑΡΑΝΤΑΠΟΡΟΥ
ΟΔΟΣ ΛΑΜΠΡΑΚΗ
ΟΔΟΣ ΚΑΛΑΣ
ΟΔΟΣ ΛΑΜΠΡΑΚΗ
ΟΔΟΣ ΟΡΦΕΩΣ
ΟΔΟΣ ΟΡΦΕΩΣ
ΟΔΟΣ ΛΕΩΣ
ΟΔΟΣ ΟΡΦΕΩΣ
ΟΔΟΣ ΛΑΜΠΡΑΚΗ
ΟΔΟΣ ΠΕΤΜΕΖΑ
ΟΔΟΣ ΛΑΜΠΡΑΚΗ
ΟΔΟΣ ΛΕΩΝΙΔΟΥ
ΟΔΟΣ ΟΡΦΕΩΣ
ΟΔΟΣ ΛΕΩΝΙΔΟΥ
ΟΔΟΣ ΠΑΠΡΙΟΚΟΥ





ΥΠΟΜΝΗΜΑ

- - - - - - - -	Διαιρεμή Ελέγχου
148	Ονομαστικά Διαιρεμής
— —	Οριογραμμή Ρέματος χωρίς το προτεινόμενο έργο
○ A95	Κορυφή Οριογραμμής χωρίς το προτεινόμενο έργο
———	Οριογραμμή Ρέματος με το προτεινόμενο έργο
○ K348	Κορυφή Οριογραμμής με το προτεινόμενο έργο
— —	Γραμμή πλημμύρας χωρίς το προτεινόμενο έργο
———	Γραμμή πλημμύρας με το προτεινόμενο έργο
→	Προσπέλαση στο υδατόρεμα για τη συντήρηση και την καταπολεμή των άγριων βλαβόντων
	Κατακλυζόμενη Περιοχή
	Συμμετοκιβώτιο
	Απόθεση προϊόντων
	Ενίσχυση πρανών με μόνιμης ηλίσεως και πλήρους αγκυρούμενο πλέγμα
	Μεταβατικό επίχωμα Τεχνικών Έργων - Ανάχωμα
	Προσάθηση καθ' ύψος σε υφιστάμενο τεχνικό
	Πασσαλόπαχος
	Τοίχος Υπερχείλισης

ΠΑΡΑΤΗΡΗΣΗ:

Η Χ.Θ. 0+000 (ΑΡΧΗ) ΤΟΥ ΚΑΤΑΝΤΗ ΤΜΗΜΑΤΟΣ ΤΟΥ Ρ. ΠΙΚΡΟΔΑΦΝΗΣ ΧΟΡΟΘΕΤΕΙΤΑΙ ΚΑΤΑΝΤΗ ΤΟΥ ΤΕΧΝΙΚΟΥ ΤΗΣ ΛΕΩΦ. ΠΟΣΕΙΔΩΝΟΣ.
Η Χ.Θ. 4+805.35 (ΤΕΛΟΣ) ΤΟΥ ΚΑΤΑΝΤΗ ΤΜΗΜΑΤΟΣ ΤΟΥ Ρ. ΠΙΚΡΟΔΑΦΝΗΣ ΧΟΡΟΘΕΤΕΙΤΑΙ ΚΑΤΑΝΤΗ ΤΗΣ ΛΕΩΦ. ΒΟΥΛΙΑΓΜΕΝΗΣ ΚΑΙ ΣΤΗ ΘΕΣΗ ΟΠΟΥ ΣΕΚΙΝΑΕΙ Η ΧΟΡΟΘΕΤΗΣΗ ΤΟΥ ΥΦΙΣΤΑΜΕΝΟΥ ΚΙΒΩΤΟΕΙΔΟΥΣ ΟΧΕΤΟΥ 4.20m Χ 4.00m.
ΣΤΟ ΤΕΛΟΣ ΤΟΥ ΥΦΙΣΤΑΜΕΝΟΥ Κ.Ο. ΧΟΡΟΘΕΤΕΙΤΑΙ Η Χ.Θ. 0+000 (ΑΡΧΗ) ΤΟΥ ΑΝΑΝΤΗ ΤΜΗΜΑΤΟΣ ΤΟΥ Ρ. ΠΙΚΡΟΔΑΦΝΗΣ (ΣΑΡΑΝΤΑΠΟΡΟΥ ΕΩΣ ΛΕΩΦ. ΒΟΥΛΙΑΓΜΕΝΗΣ) Η ΟΠΟΙΑ ΦΘΑΝΕΙ ΕΩΣ ΤΗΝ Χ.Θ. 0+695.14.

ΕΛΛΗΝΙΚΗ ΔΗΜΟΚΡΑΤΙΑ
ΠΕΡΙΦΕΡΕΙΑ ΑΤΤΙΚΗΣ

ΜΕΛΕΤΗ ΟΡΙΟΘΕΤΗΣΗΣ ΡΕΜΑΤΟΣ ΠΙΚΡΟΔΑΦΝΗΣ (ΑΠΟ ΟΔΟ ΣΑΡΑΝΤΑΠΟΡΟΥ ΕΩΣ ΕΚΒΟΛΗ)

Εγκρίθηκε με απ. πρωτ. 70143/19-7-2019/2019 απόφαση του Τμήματος Πολεοδομικού Σχεδιασμού και Εφαρμογών της Διεύθυνσης Περιβάλλοντος και Χωρικού Σχεδιασμού της Αποκεντρωμένης Διοίκησης Αττικής.
Η Υπάλληλος Η Βοηθός Ο Προϊστάμενος
Ο.Π. ΠΑΠΑΡΑ Σ.Α. ΑΡΑΠΟΓΛΟΥ Α. ΠΑΚΟΒΑΣ
ΔΙΠ. ΤΟΠ. ΜΗΧ. ΔΙΠΛΩΜ. ΜΗΧ. ΔΙΟΙΚ. ΟΙΚΟΝ.

ΑΡ. ΣΧΕΔΙΟΥ : 5.13	ΤΙΤΛΟΣ : ΟΡΙΖΟΝΤΙΟΓΡΑΦΙΑ (ΦΥΛΛΟ 13 ΑΠΟ 13)
ΚΛΙΜΑΚΑ : 1:500	

ΑΝΑΔΟΧΟΣ	ΣΥΝΤΑΞΗ
ΣΥΜΠΡΑΤΤΟΝΤΑ ΓΡΑΦΕΙΑ ΜΕΛΕΤΩΝ: Παπαδοπούλου Μαρία, Κατσουρός Σαράντης, Δακότπουλος Ευάγγελος, Παπαμακάριος Κων/νος, Δ. Αναγνωστόπουλος και Σια Ε.Ε., Κολάπη Ελένη,Πολιτόπουλος Βασίλειος, Ανδρέου Κων/νος, Δενίκη Λβρανάρα, Σκλαβενίτης Θάνος	Δ. ΑΝΑΓΝΩΣΤΟΠΟΥΛΟΣ ΚΑΙ ΣΙΑ Ε.Ε
	ΗΜΕΡΟΜΗΝΙΑ 3/2019

ΓΕΝΙΚΗ Δ/ΝΣΗ ΑΝΑΠΤΥΞΙΑΚΩΝ ΠΡΟΓΡ.ΠΕΡΙΒ. ΚΑΙ ΥΠΟΔΟΜΩΝ ΔΙΕΥΘΥΝΣΗ ΤΕΧΝΙΚΩΝ ΕΡΓΩΝ		ΗΜΕΝΙΑ	ΥΠΟΓΡΑΦΗ
	ΕΛΕΓΧΟΣ		
	ΘΕΩΡΗΣΗ		
	ΕΓΚΡΙΣΗ		
	ΕΓΚΡΙΤΙΚΗ ΑΠΟΦΑΣΗ:		

2. Η ισχύς της παρούσας απόφασης αρχίζει από τη δημοσίευσή της στην Εφημερίδα της Κυβερνήσεως.
Η απόφαση αυτή να δημοσιευθεί στην Εφημερίδα της Κυβερνήσεως.

Αθήνα, 28 Ιανουαρίου 2021

Ο Υφυπουργός

ΝΙΚΟΛΑΟΣ ΤΑΓΑΡΑΣ

ΕΘΝΙΚΟ ΤΥΠΟΓΡΑΦΕΙΟ

Το Εθνικό Τυπογραφείο αποτελεί δημόσια υπηρεσία υπαγόμενη στην Προεδρία της Κυβέρνησης και έχει την ευθύνη τόσο για τη σύνταξη, διαχείριση, εκτύπωση και κυκλοφορία των Φύλλων της Εφημερίδας της Κυβερνήσεως (ΦΕΚ), όσο και για την κάλυψη των εκτυπωτικών - εκδοτικών αναγκών του δημοσίου και του ευρύτερου δημόσιου τομέα (ν. 3469/2006/Α΄ 131 και π.δ. 29/2018/Α΄58).

1. ΦΥΛΛΟ ΤΗΣ ΕΦΗΜΕΡΙΔΑΣ ΤΗΣ ΚΥΒΕΡΝΗΣΕΩΣ (ΦΕΚ)

• Τα **ΦΕΚ σε ηλεκτρονική μορφή** διατίθενται δωρεάν στο **www.et.gr**, την επίσημη ιστοσελίδα του Εθνικού Τυπογραφείου. Όσα ΦΕΚ δεν έχουν ψηφιοποιηθεί και καταχωριστεί στην ανωτέρω ιστοσελίδα, ψηφιοποιούνται και αποστέλλονται επίσης δωρεάν με την υποβολή αίτησης, για την οποία αρκεί η συμπλήρωση των αναγκαίων στοιχείων σε ειδική φόρμα στον ιστότοπο www.et.gr.

• Τα **ΦΕΚ σε έντυπη μορφή** διατίθενται σε μεμονωμένα φύλλα είτε απευθείας από το Τμήμα Πωλήσεων και Συνδρομητών, είτε ταχυδρομικά με την αποστολή αιτήματος παραγγελίας μέσω των ΚΕΠ, είτε με ετήσια συνδρομή μέσω του Τμήματος Πωλήσεων και Συνδρομητών. Το κόστος ενός ασπρόμαυρου ΦΕΚ από 1 έως 16 σελίδες είναι 1,00 €, αλλά για κάθε επιπλέον οκτασέλιδο (ή μέρος αυτού) προσαυξάνεται κατά 0,20 €. Το κόστος ενός έγχρωμου ΦΕΚ από 1 έως 16 σελίδες είναι 1,50 €, αλλά για κάθε επιπλέον οκτασέλιδο (ή μέρος αυτού) προσαυξάνεται κατά 0,30 €. Το τεύχος Α.Σ.Ε.Π. διατίθεται δωρεάν.

• **Τρόποι αποστολής κειμένων προς δημοσίευση:**

Α. Τα κείμενα προς δημοσίευση στο ΦΕΚ, από τις υπηρεσίες και τους φορείς του δημοσίου, αποστέλλονται ηλεκτρονικά στη διεύθυνση **webmaster.et@et.gr** με χρήση προηγμένης ψηφιακής υπογραφής και χρονοσήμανσης.

Β. Κατ’ εξαίρεση, όσοι πολίτες δεν διαθέτουν προηγμένη ψηφιακή υπογραφή μπορούν είτε να αποστέλλουν ταχυδρομικά, είτε να καταθέτουν με εκπρόσωπό τους κείμενα προς δημοσίευση εκτυπωμένα σε χαρτί στο Τμήμα Παραλαβής και Καταχώρισης Δημοσιευμάτων.

• Πληροφορίες, σχετικά με την αποστολή/κατάθεση εγγράφων προς δημοσίευση, την ημερήσια κυκλοφορία των Φ.Ε.Κ., με την πώληση των τευχών και με τους ισχύοντες τιμοκαταλόγους για όλες τις υπηρεσίες μας, περιλαμβάνονται στον ιστότοπο (www.et.gr). Επίσης μέσω του ιστότοπου δίδονται πληροφορίες σχετικά με την πορεία δημοσίευσης των εγγράφων, με βάση τον Κωδικό Αριθμό Δημοσιεύματος (ΚΑΔ). Πρόκειται για τον αριθμό που εκδίδει το Εθνικό Τυπογραφείο για όλα τα κείμενα που πληρούν τις προϋποθέσεις δημοσίευσης.

2. ΕΚΤΥΠΩΤΙΚΕΣ - ΕΚΔΟΤΙΚΕΣ ΑΝΑΓΚΕΣ ΤΟΥ ΔΗΜΟΣΙΟΥ

Το Εθνικό Τυπογραφείο ανταποκρινόμενο σε αιτήματα υπηρεσιών και φορέων του δημοσίου αναλαμβάνει να σχεδιάσει και να εκτυπώσει έντυπα, φυλλάδια, βιβλία, αφίσες, μπλοκ, μηχανογραφικά έντυπα, φακέλους για κάθε χρήση, κ.ά.

Επίσης σχεδιάζει ψηφιακές εκδόσεις, λογότυπα και παράγει οπτικοακουστικό υλικό.

Ταχυδρομική Διεύθυνση: Καποδιστρίου 34, τ.κ. 10432, Αθήνα	Ιστότοπος: **www.et.gr**
ΤΗΛΕΦΩΝΙΚΟ ΚΕΝΤΡΟ: 210 5279000 - fax: 210 5279054	Πληροφορίες σχετικά με την λειτουργία του ιστότοπου: **helpdesk.et@et.gr**
ΕΞΥΠΗΡΕΤΗΣΗ ΚΟΙΝΟΥ **Πωλήσεις - Συνδρομές:** (Ισόγειο, τηλ. 210 5279178 - 180) **Πληροφορίες:** (Ισόγειο, Γρ. 3 και τηλεφ. κέντρο 210 5279000) **Παραλαβή Δημ. Ύλης:** (Ισόγειο, τηλ. 210 5279167, 210 5279139)	Αποστολή ψηφιακά υπογεγραμμένων εγγράφων προς δημοσίευση στο ΦΕΚ: **webmaster.et@et.gr**
Ωράριο για το κοινό: Δευτέρα ως Παρασκευή: 8:00 - 13:30	Πληροφορίες για γενικό πρωτόκολλο και αλληλογραφία: **grammateia@et.gr**

Πείτε μας τη γνώμη σας,

για να βελτιώσουμε τις υπηρεσίες μας, συμπληρώνοντας την ειδική φόρμα στον ιστότοπό μας.

04000590902210056