Signature Not Verified
Digitally signed by KONSTANTINOS MOSCHONAS
Date: 2021.07.05 18:30:28 EEST
Reason: Signed PDF (embedded)
Location: Athens, Ethniko Typografio

ΕΦΗΜΕΡΙΔΑ ΤΗΣ ΚΥΒΕΡΝΗΣΕΩΣ

ΤΗΣ ΕΛΛΗΝΙΚΗΣ ΔΗΜΟΚΡΑΤΙΑΣ

5 Ιουλίου 2021 | ΤΕΥΧΟΣ ΤΕΤΑΡΤΟ | Αρ. Φύλλου **387**

ΑΠΟΦΑΣΕΙΣ

Αριθμ. οικ.103656

Επικύρωση καθορισμού οριοθέτησης - διευθέτησης ρεμάτων περιοχής Σχίνου, Δήμου Λουτρακίου - Αγίων Θεοδώρων, Νομού Κορινθίας.

Ο ΣΥΝΤΟΝΙΣΤΗΣ
ΑΠΟΚΕΝΤΡΩΜΕΝΗΣ ΔΙΟΙΚΗΣΗΣ
ΠΕΛΟΠΟΝΝΗΣΟΥ, ΔΥΤΙΚΗΣ ΕΛΛΑΔΑΣ ΚΑΙ ΙΟΝΙΟΥ

Έχοντας υπόψη:

1. Τον ν. 2853/1922 «Περί υδραυλικών εν γένει έργων και αστυνομεύσεως των Δημοσίων Υδάτων», όπως αυτός τροποποιήθηκε με τις αντίστοιχες διατάξεις του από 10-12-1923 ΝΔ και κωδικοποιήθηκε από τις διατάξεις του από 18-03-1924 π.δ. (Α΄ 61).

2. Τον ν. 4258/2014 «Διαδικασία οριοθέτησης και ρυθμίσεις θεμάτων για τα υδατορέματα - Ρυθμίσεις πολεοδομικής νομοθεσίας και άλλες διατάξεις» (Α΄ 94) και ιδίως τα άρθρα 3, 4 και 5 αυτού.

3. Την υπ' αρ. 140055/2017 υπουργική απόφαση «Τεχνικές προδιαγραφές σύνταξης του περιεχομένου του φακέλου οριοθέτησης κατ' εφαρμογή της παρ. 5 του άρθρου 2 του ν. 4258/2014 - Διευκρινίσεις για την εφαρμογή της διαδικασίας οριοθέτησης» (Β΄ 428).

4. Τον ν. 3852/2010 «Νέα Αρχιτεκτονική της Αυτοδιοίκησης και της Αποκεντρωμένης Διοίκησης - Πρόγραμμα Καλλικράτης» (Α΄ 87).

5. Το π.δ. 139/2010 «Οργανισμός της Αποκεντρωμένης Διοίκησης Πελοποννήσου, Δυτικής Ελλάδας και Ιονίου» (Α΄ 232).

6. Την υπ' αρ. 15870/15-05-2017 απόφαση του Υπουργού Εσωτερικών για το διορισμό του Νικόλαου Παπαθεοδώρου του Αγγελάκη ως Συντονιστή της Αποκεντρωμένης Διοίκησης Πελοποννήσου, Δυτικής Ελλάδας και Ιονίου (ΥΟΔΔ 250).

7. Την υπ' αρ. 130479/12-06-2017 απόφαση του Συντονιστή Αποκεντρωμένης Διοίκησης Πελοποννήσου, Δυτικής Ελλάδας και Ιονίου, για τη μεταβίβαση δικαιώματος υπογραφής «Με εντολή Συντονιστή» στον Προϊστάμενο της Γενικής Διεύθυνσης Χωροταξικής και Περιβαλλοντικής Πολιτικής, καθώς και στους Προϊσταμένους των Υπηρεσιών της Γενικής Διεύθυνσης Χωροταξικής και Περιβαλλοντικής Πολιτικής της Αποκεντρωμένης Διοίκησης Πελοποννήσου, Δυτικής Ελλάδας και Ιονίου (Β΄ 2113).

8. Το υπ' αρ. 216867/52802/30-09-2020 έγγραφο της Διεύθυνσης Τεχνικών Έργων της Περιφέρειας Πελοποννήσου με θεωρημένη τη μελέτη οριοθέτησης και διευθέτησης των ρεμάτων στην περιοχή Σχίνου του Δήμου Λουτρακίου - Αγίων Θεοδώρων με ελεγμένη την εν θέματι μελέτη από τη ΔΤΕ ΠΕ Κορινθίας και θεωρημένη από της ΔΤΕ Περιφέρειας Πελοποννήσου.

9. Την υπ' αρ. 453/2020 απόφαση Δήμου Λουτρακίου - Περαχώρας περί έγκρισης και παραλαβής της μελέτης οριοθέτησης ρεμάτων και συνοδών αντιπλημμυρικών έργων περιοχής Σχίνου.

10. Την υπ' αρ. 110750/13-04-2021 σύμφωνη γνώμη της Υπηρεσίας Νεωτέρων Μνημείων και Κινητών Πολιτιστικών Αγαθών της Υπηρεσίας Νεωτέρων Μνημείων και Τεχνικών Έργων Δυτικής Ελλάδας, Πελοποννήσου και Νοτίου Ιονίου.

11. Την υπ' αρ. 60794/26-05-2021 σύμφωνη γνώμη της Διεύθυνσης Υδάτων της ΑΔΑ.

12. Την υπ' αρ. 92009/31-05-2021 απόφαση Γενικού Διευθυντή ΧΩΠΕΠΟ ΑΔΠΔΕΙ «Απόφαση έγκρισης περιβαλλοντικών όρων του έργου "ΜΠΕ οριοθέτησης ρεμάτων και συνοδών αντιπλημμυρικών έργων περιοχής Σχίνου", Δήμου Λουτρακίου - Αγίων Θεοδώρων, Νομού Κορινθίας» (ΑΔΑ: Ρ7ΖΠΟΡ1Φ-Ξ0Ξ).

13. Το γεγονός ότι επείγει η αντιπλημμυρική θωράκιση της περιοχής εξαιτίας της πρόσφατης πυρκαγιάς, αποφασίζουμε:

Την επικύρωση καθορισμού των οριογραμμών τμημάτων ρεμάτων Σέλκι, Καλογέρι και Καλύβια στην περιοχή του Σχίνου του Δήμου Λουτρακίου - Αγίων Θεοδώρων, Περιφέρειας Πελοποννήσου, όπως αυτές αποτυπώνονται στα Τοπογραφικά Διαγράμματα Προτεινόμενης Οριοθέτησης (Αρ. Σχεδίων Ο2-1, Ο2-2, Ο2-3, Ο2-4 και Ο2-5) της εταιρείας ENCODIA ΕΠΕ, που συνοδεύουν την παρούσα και αποτελούν αναπόσπαστο τμήμα αυτής.

Οι οριογραμμές για τα ρέματα Σέλκι, Καλογέρι και Καλύβια καθορίζονται από τις συντεταγμένες των κορυφών που ορίζονται από τα σημεία:

• Ο1-1, Ο1-2, …, Ο1-72 (αριστερή οριογραμμή)
• Ο2-1, Ο2-2, …, Ο2-19 (δεξιά οριογραμμή)
• Ο3-1, Ο3-2, …, Ο3-59 (αριστερή οριογραμμή)
• Ο4-1, Ο4-2, …, Ο4-106 (δεξιά οριογραμμή)
• Ο5-0, Ο5-1, Ο5-2, …, Ο5-66 (αριστερή οριογραμμή)
• Ο6-0, Ο6-1, Ο6-2, …, Ο6-61 (δεξιά οριογραμμή)

είναι εξαρτημένες από το ΕΓΣΑ ’87 και αναγράφονται στα σχετικά Τοπογραφικά Διαγράμματα Προτεινόμενης Οριοθέτησης.

Η ισχύς της απόφασης αυτής αρχίζει από τη δημοσίευσή της στην Εφημερίδα της Κυβερνήσεως.

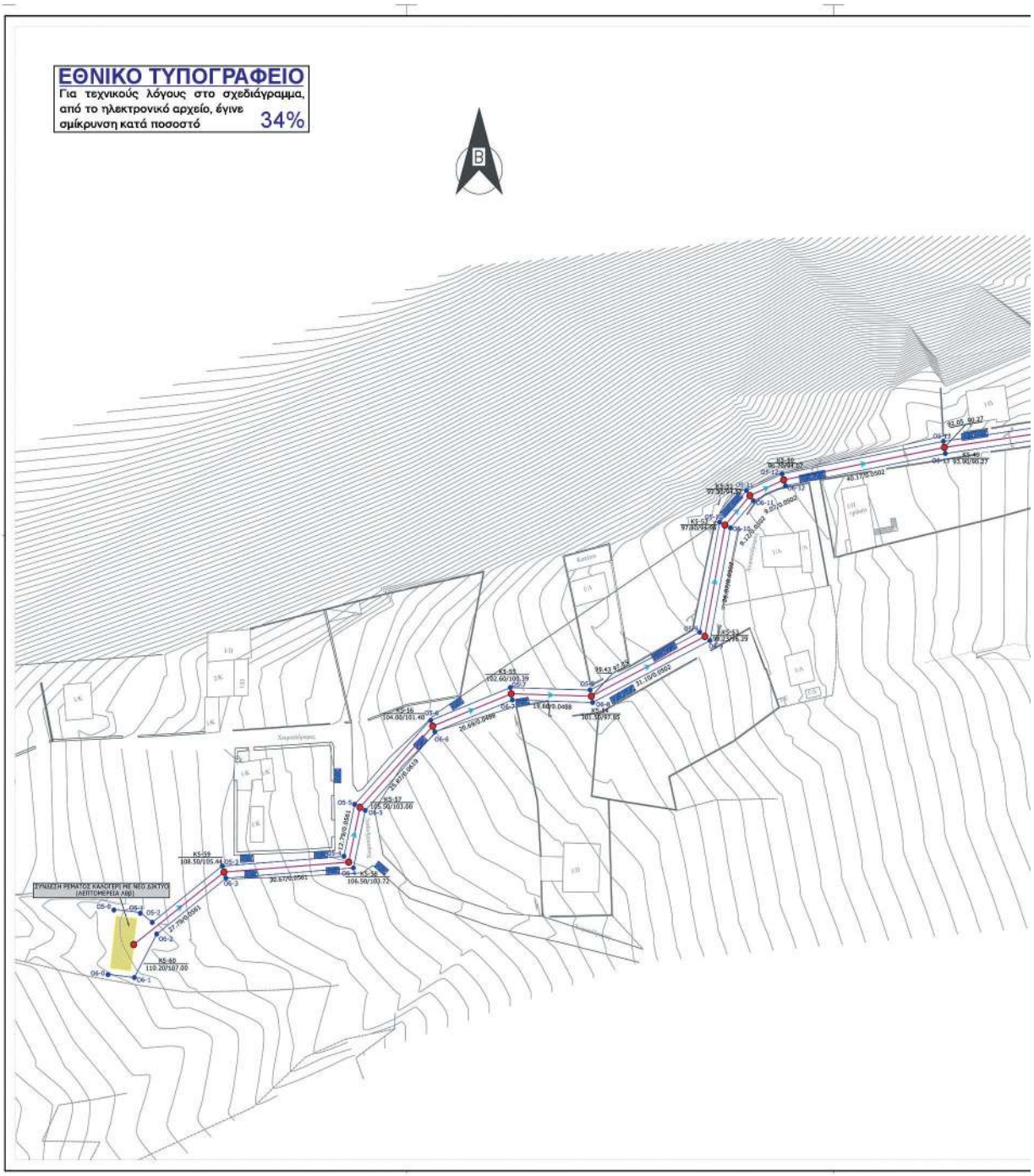
ΕΘΝΙΚΟ ΤΥΠΟΓΡΑΦΕΙΟ
Για τεχνικούς λόγους στο σχεδιάγραμμα, από το ηλεκτρονικό αρχείο, έγινε σμίκρυνση κατά ποσοστό 34%
B

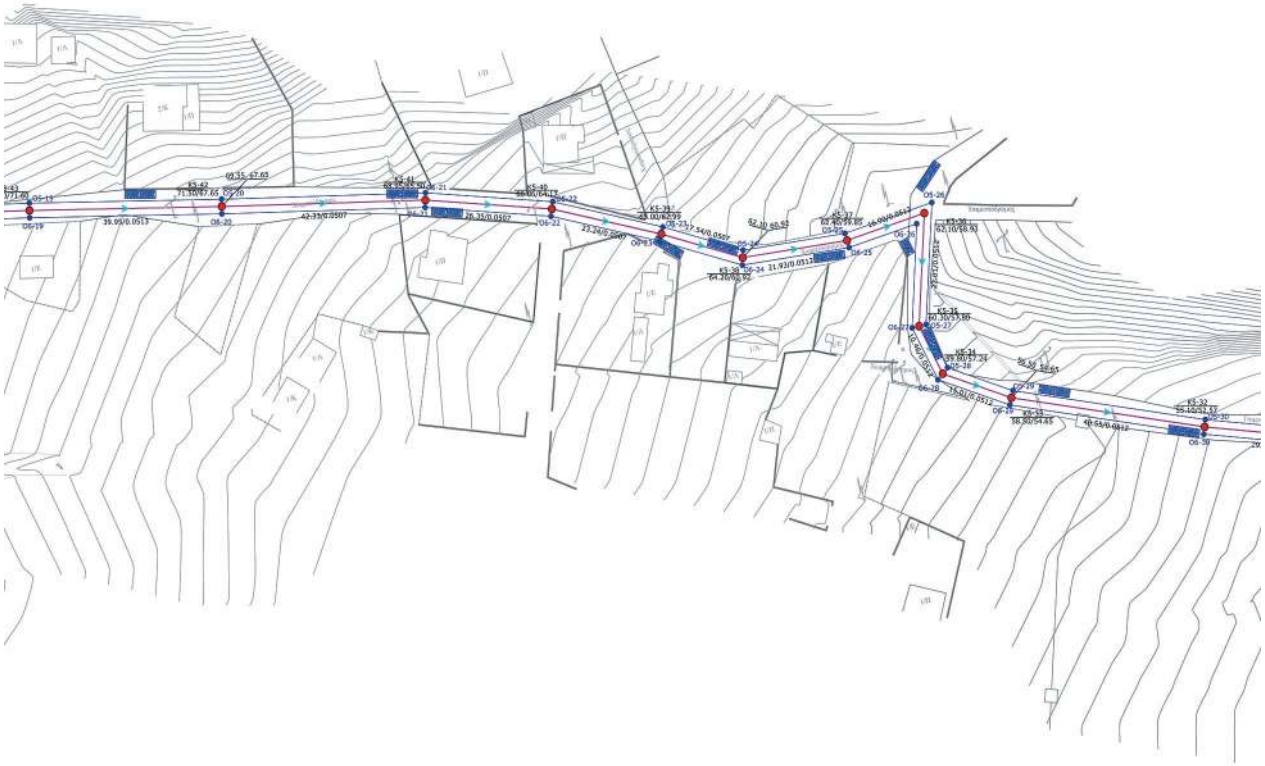

Συντεταγμένες αριστερής οριογραμμής κατά ΕΓΣΑ '87 (Χωστός Κολοκύθα)		
OS-1	413623.26	4211326.81
OS-2	413625.36	4211342.39
OS-3	413629.19	4211362.38
OS-4	413632.90	4211388.33
OS-5	413636.21	4211391.17
OS-6	413638.94	4211403.11
OS-7	413639.02	4211406.24
OS-8	413637.19	4211420.31
OS-9	413633.47	4211429.35
OS-10	413634.03	4211429.48
OS-11	413633.02	4211436.11
OS-12	413631.97	4211446.85
OS-13	413631.04	4211448.33
OS-14	413631.99	4211468.23
OS-15	413633.81	4211478.23
OS-16	413634.92	4211486.31
OS-17	413634.06	4211492.43
OS-18	413636.06	4211496.32
OS-19	413637.00	4211499.51
OS-20	413638.00	4211506.11
OS-21	413638.28	4211508.15
OS-22	413638.97	4211509.40
OS-23	413639.03	4211508.41
OS-24	413639.50	4211508.40
OS-25	413639.61	4211507.88
OS-26	413639.61	4211507.88
OS-27	413639.59	4211505.34
OS-28	413638.86	4211505.36
OS-29	413638.55	4211503.38
OS-30	413638.04	4211502.46
OS-31	413638.28	4211501.16
OS-32	413634.99	4211484.18
OS-33	413634.55	4211466.35
OS-34	413633.56	4211466.35
OS-35	413633.56	4211466.35
OS-36	413633.56	4211466.35
OS-37	413633.56	4211466.35
OS-38	413633.56	4211466.35
OS-39	413633.56	4211466.35
OS-40	413633.56	4211466.35
OS-41	413633.56	4211466.35
OS-42	413633.56	4211466.35
OS-43	413633.56	4211466.35
OS-44	413633.56	4211466.35
OS-45	413633.56	4211466.35
OS-46	413633.56	4211466.35
OS-47	413633.56	4211466.35
OS-48	413633.56	4211466.35

Συντεταγμένες δεξιάς οριογραμμής κατά ΕΓΣΑ '87 (Χωστός Κολοκύθα)		
OD-1	413623.23	4211322.56
OD-2	413625.80	4211339.75
OD-3	413629.43	4211359.75
OD-4	413632.90	4211385.15
OD-5	413636.21	4211388.10
OD-6	413638.94	4211400.72
OD-7	413638.63	4211416.72
OD-8	413637.19	4211426.72
OD-9	413633.47	4211432.35
OD-10	413633.03	4211432.35
OD-11	413633.03	4211432.35
OD-12	413633.03	4211432.35
OD-13	413633.03	4211432.35
OD-14	413633.03	4211432.35
OD-15	413633.03	4211432.35
OD-16	413633.03	4211432.35
OD-17	413633.03	4211432.35
OD-18	413633.03	4211432.35
OD-19	413633.03	4211432.35
OD-20	413633.03	4211432.35
OD-21	413633.03	4211432.35
OD-22	413633.03	4211432.35
OD-23	413633.03	4211432.35
OD-24	413633.03	4211432.35
OD-25	413633.03	4211432.35
OD-26	413633.03	4211432.35
OD-27	413633.03	4211432.35
OD-28	413633.03	4211432.35
OD-29	413633.03	4211432.35
OD-30	413633.03	4211432.35
OD-31	413633.03	4211432.35
OD-32	413633.03	4211432.35
OD-33	413633.03	4211432.35
OD-34	413633.03	4211432.35
OD-35	413633.03	4211432.35
OD-36	413633.03	4211432.35
OD-37	413633.03	4211432.35
OD-38	413633.03	4211432.35
OD-39	413633.03	4211432.35
OD-40	413633.03	4211432.35
OD-41	413633.03	4211432.35
OD-42	413633.03	4211432.35
OD-43	413633.03	4211432.35
OD-44	413633.03	4211432.35
OD-45	413633.03	4211432.35
OD-46	413633.03	4211432.35
OD-47	413633.03	4211432.35
OD-48	413633.03	4211432.35

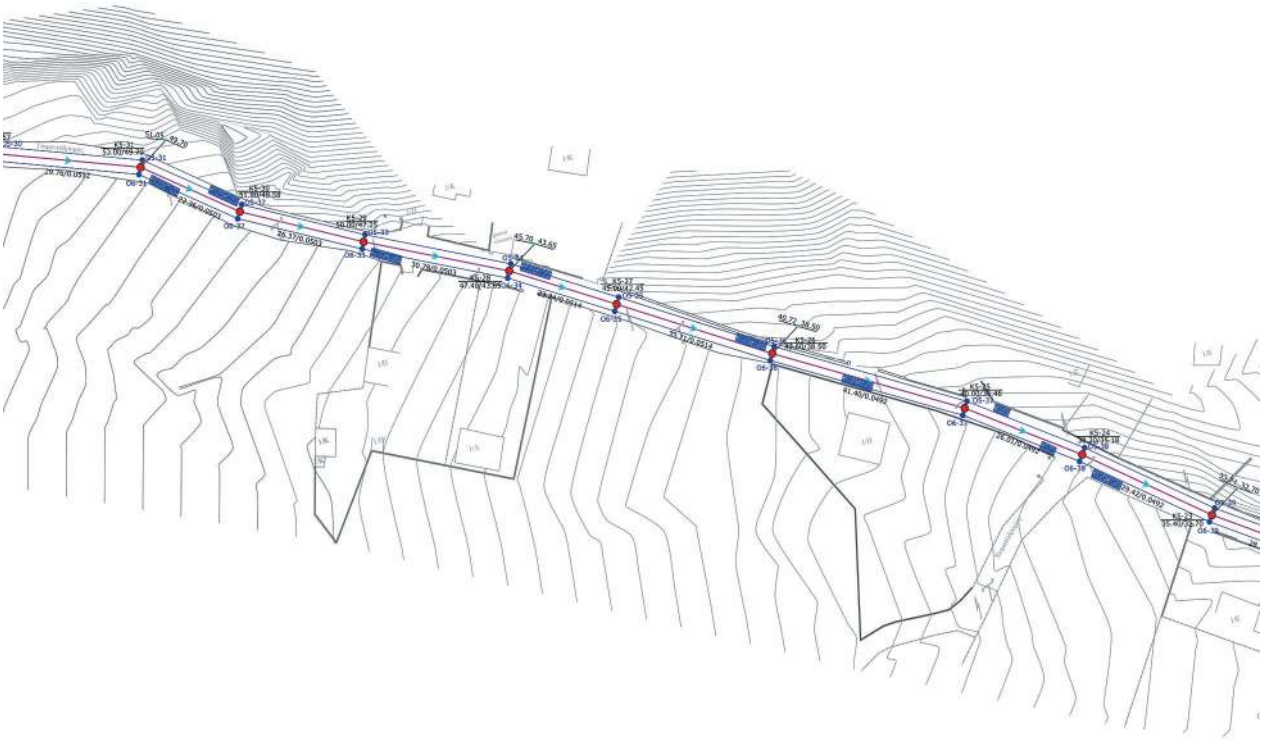

Ψηφιακά υπογεγραμμένο από DIONYSIOS PANAGIOTOPOULOS
Ημερομηνία: 2021.06.16 11:42:32 EEST

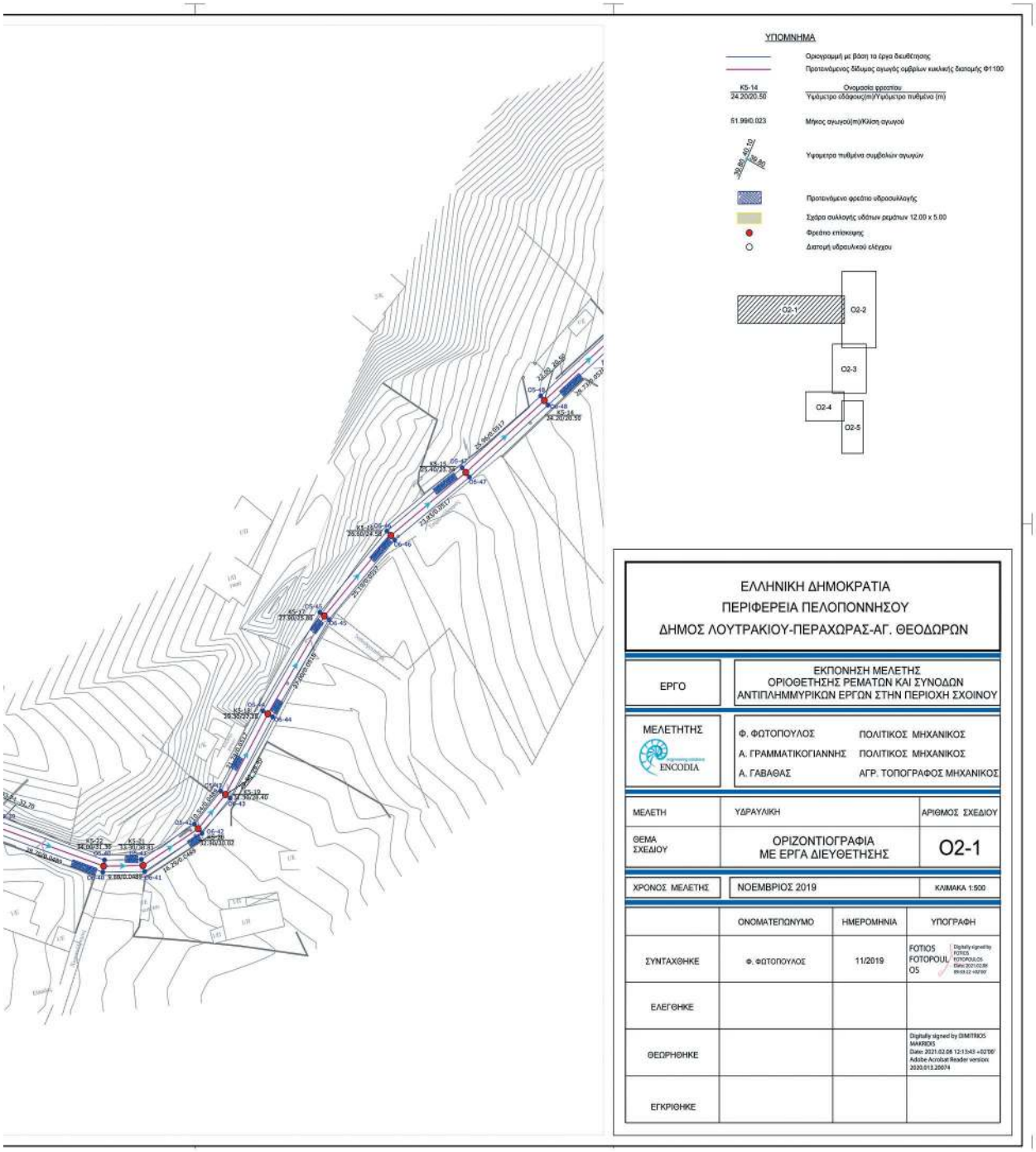
ΥΠΟΜΝΗΜΑ
Ορογραμμή με βάση τα έργα διευθέτησης
Προτεινόμενος δίδυμος αγωγός ομβρίων κυκλικής διατομής Φ1100
Ονομασία φρεατίου
Υψόμετρο οδόφακος(m)/Υψόμετρο πυθμένα (m)
Μήκος αγωγού(m)/Κλίση αγωγού
Υψομετρα πυθμένα συμβολών αγωγών
Προτεινόμενο φρεάτιο υδροσυλλογής
Σχάρα συλλογής υδάτων ρεμάτων 12.00 x 5.00
Φρεάτιο επίσκεψης
Διατομή υδραυλικού ελέγχου
O2-1
O2-2
O2-3
O2-4
O2-5
ΕΛΛΗΝΙΚΗ ΔΗΜΟΚΡΑΤΙΑ
ΠΕΡΙΦΕΡΕΙΑ ΠΕΛΟΠΟΝΝΗΣΟΥ
ΔΗΜΟΣ ΛΟΥΤΡΑΚΙΟΥ-ΠΕΡΑΧΩΡΑΣ-ΑΓ. ΘΕΟΔΩΡΩΝ
ΕΡΓΟ
ΕΚΠΟΝΗΣΗ ΜΕΛΕΤΗΣ
ΟΡΙΟΘΕΤΗΣΗΣ ΡΕΜΑΤΩΝ ΚΑΙ ΣΥΝΟΔΩΝ
ΑΝΤΙΠΛΗΜΜΥΡΙΚΩΝ ΕΡΓΩΝ ΣΤΗΝ ΠΕΡΙΟΧΗ ΣΧΟΙΝΟΥ
ΜΕΛΕΤΗΤΗΣ
ENCODIA
Φ. ΦΩΤΟΠΟΥΛΟΣ ΠΟΛΙΤΙΚΟΣ ΜΗΧΑΝΙΚΟΣ
Α. ΓΡΑΜΜΑΤΙΚΟΓΙΑΝΝΗΣ ΠΟΛΙΤΙΚΟΣ ΜΗΧΑΝΙΚΟΣ
Α. ΓΑΒΑΘΑΣ ΑΓΡ. ΤΟΠΟΓΡΑΦΟΣ ΜΗΧΑΝΙΚΟΣ
ΜΕΛΕΤΗ ΥΔΡΑΥΛΙΚΗ ΑΡΙΘΜΟΣ ΣΧΕΔΙΟΥ
ΘΕΜΑ ΣΧΕΔΙΟΥ
ΟΡΙΖΟΝΤΙΟΓΡΑΦΙΑ
ΜΕ ΕΡΓΑ ΔΙΕΥΘΕΤΗΣΗΣ
O2-1
ΧΡΟΝΟΣ ΜΕΛΕΤΗΣ ΝΟΕΜΒΡΙΟΣ 2019 ΚΛΙΜΑΚΑ 1:500
ΟΝΟΜΑΤΕΠΩΝΥΜΟ ΗΜΕΡΟΜΗΝΙΑ ΥΠΟΓΡΑΦΗ
ΣΥΝΤΑΧΘΗΚΕ Φ. ΦΩΤΟΠΟΥΛΟΣ 11/2019
ΕΛΕΓΘΗΚΕ
ΘΕΩΡΗΘΗΚΕ
ΕΓΚΡΙΘΗΚΕ

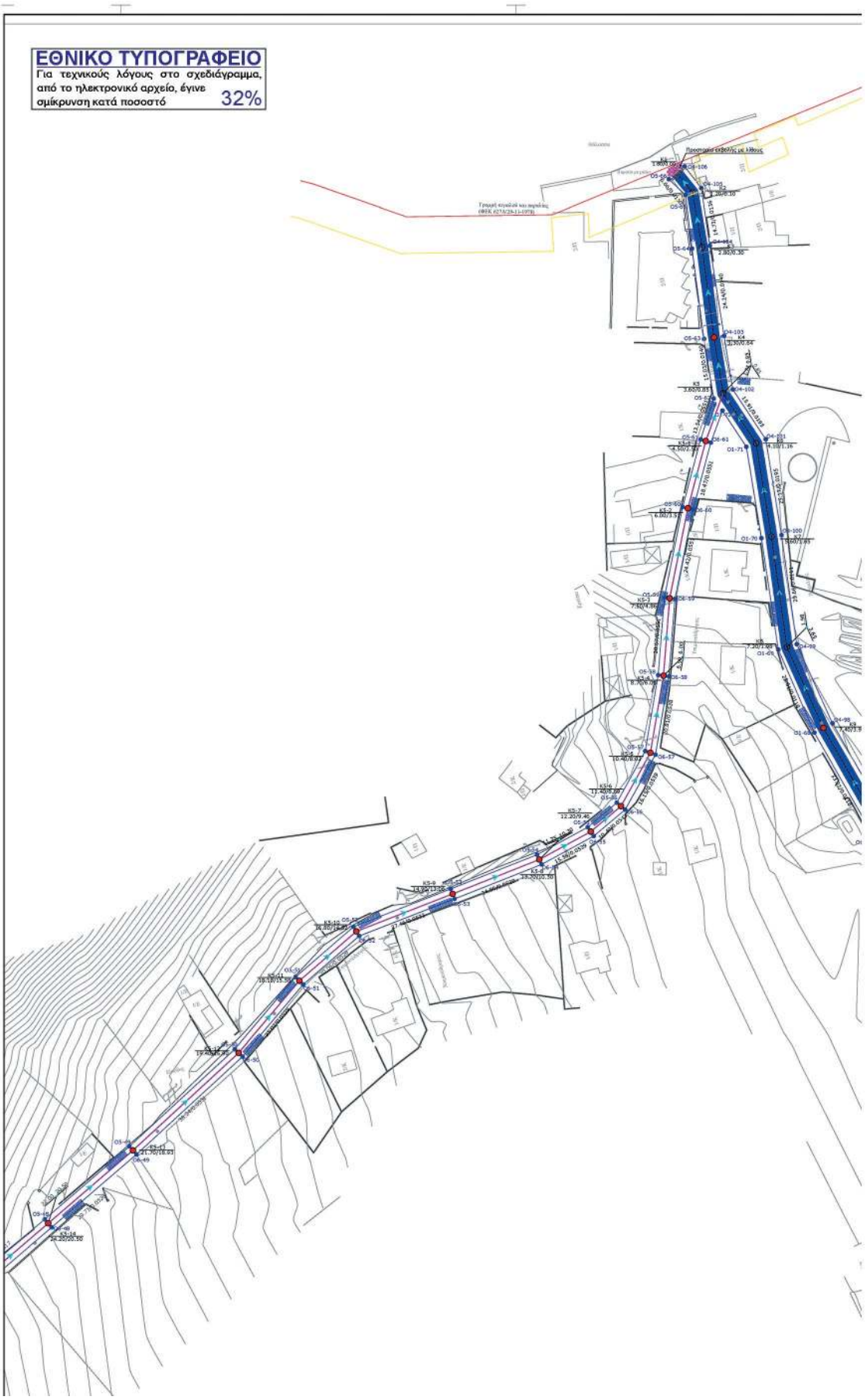
ΕΘΝΙΚΟ ΤΥΠΟΓΡΑΦΕΙΟ
Για τεχνικούς λόγους στο σχεδιάγραμμα, από το ηλεκτρονικό αρχείο, έγινε σμίκρυνση κατά ποσοστό
32%

ΥΠΟΜΝΗΜΑ
Διατομές
Βαθιά γραμμή ρέματος
Γραμμή ύπημόρας με βάση το έργο διευθέτησης
Γραμμή ύπημόρας χωρίς το έργο διευθέτησης
Οριογραμμή με βάση το έργο διευθέτησης
Πυθμένας με βάση το έργο διευθέτησης
Δ55
53.55
Ονομασία διατομής ελέγχου
Υψόμετρο εδάφους
13.41/0.148
Μήκος / κλίση
Προτεινόμενος δίδυμος αγωγός ομβρίων κυκλικής διατομής Φ1100
Προτεινόμενος αγωγός ομβρίων ορθογωνικής διατομής 3 x 2
K5-14
24.30/20.50
Ονομαστό φρεατίου
Υψόμετρο εδάφους(m)/Υψόμετρο πυθμένα (m)
51.98/0.023
Μήκος αγωγού(m)/Κλίση αγωγού
Υψομετρα πυθμένα συμβολών αγωγών
Προτεινόμενο φρεάτιο υδροσυλλογής
Σχάρα συλλογής υδάτων ρεμάτων 6.00 x 2.00
Φρεάτιο επίσκεψης
Διατομή υδραυλικού ελέγχου
B
O2-1
O2-2
O2-3
O2-4
O2-5



Συντεταγμένες αριστερής ορογραμμής κατά ΕΓΣΑ '87		
	Y	X
OE-46	414351.30	4311111.63
OE-47	414383.03	4311110.60
OE-48	414399.02	4311110.07
OE-49	414414.00	4311109.57
OE-50	414419.08	4311105.57
OE-51	414419.10	4311079.57
OE-52	414439.10	4311101.50
OE-53	414439.13	4311054.56
OE-54	414439.20	4311009.56
OE-55	414439.30	4310964.57
OE-56	414439.36	4310944.57
OE-57	414439.50	4310925.57
OE-58	414439.66	4310905.58
OE-59	414439.81	4310886.58
OE-60	414439.46	4310866.59
OE-61	414439.66	4310846.59
OE-62	414439.77	4310826.59
OE-63	414439.89	4310806.59
OE-64	414439.99	4310786.59
OE-65	414440.10	4310766.60
OE-66	414440.20	4310746.60
OE-67	414440.31	4310726.60
OE-68	414440.41	4310706.60
OE-69	414440.52	4310686.61
OE-70	414440.62	4310666.61
OE-71	414440.73	4310646.61
OE-72	414440.83	4310626.61
OE-73	414440.94	4310606.62
OE-74	414441.04	4310586.62
OE-75	414441.15	4310566.62
OE-76	414441.25	4310546.63
OE-77	414441.36	4310526.63
OE-78	414441.46	4310506.63
OE-79	414441.57	4310486.64
OE-80	414441.67	4310466.64
OE-81	414441.78	4310446.64
OE-82	414441.88	4310426.65
OE-83	414441.99	4310406.65
OE-84	414442.09	4310386.65
OE-85	414442.20	4310366.66
OE-86	414442.30	4310346.66
OE-87	414442.41	4310326.66
OE-88	414442.51	4310306.67
OE-89	414442.62	4310286.67
OE-90	414442.72	4310266.67
OE-91	414442.83	4310246.68
OE-92	414442.93	4310226.68
OE-93	414443.04	4310206.68
OE-94	414443.14	4310186.69
OE-95	414443.25	4310166.69
OE-96	414443.35	4310146.69
OE-97	414443.46	4310126.70
OE-98	414443.56	4310106.70
OE-99	414443.67	4310086.70
OE-100	414443.77	4310066.71
OE-101	414443.88	4310046.71
OE-102	414443.98	4310026.71
OE-103	414444.09	4310006.72
OE-104	414444.19	4309986.72
OE-105	414444.30	4309966.72
OE-106	414444.40	4309946.73

Συντεταγμένες δεξιάς ορογραμμής κατά ΕΓΣΑ '87		
	Y	X
OE-26	414382.31	4311086.95
OE-27	414382.41	4311066.95
OE-28	414382.52	4311046.96
OE-29	414382.62	4311026.96
OE-30	414382.73	4311006.97
OE-31	414382.83	4310986.97
OE-32	414382.94	4310966.98
OE-33	414383.04	4310946.98
OE-34	414383.15	4310926.98
OE-35	414383.25	4310906.99
OE-36	414383.36	4310886.99
OE-37	414383.46	4310866.99
OE-38	414383.57	4310846.99
OE-39	414383.67	4310826.99
OE-40	414383.78	4310806.99
OE-41	414383.88	4310786.99
OE-42	414383.99	4310766.99
OE-43	414384.09	4310746.99
OE-44	414384.20	4310726.99
OE-45	414384.30	4310706.99
OE-46	414384.41	4310686.99
OE-47	414384.51	4310666.99
OE-48	414384.62	4310646.99
OE-49	414384.72	4310626.99
OE-50	414384.83	4310606.99
OE-51	414384.93	4310586.99
OE-52	414385.04	4310566.99
OE-53	414385.14	4310546.99
OE-54	414385.25	4310526.99
OE-55	414385.35	4310506.99
OE-56	414385.46	4310486.99
OE-57	414385.56	4310466.99
OE-58	414385.67	4310446.99
OE-59	414385.77	4310426.99
OE-60	414385.88	4310406.99
OE-61	414385.98	4310386.99
OE-62	414386.09	4310366.99
OE-63	414386.19	4310346.99
OE-64	414386.30	4310326.99
OE-65	414386.40	4310306.99
OE-66	414386.51	4310286.99
OE-67	414386.61	4310266.99
OE-68	414386.72	4310246.99
OE-69	414386.82	4310226.99
OE-70	414386.93	4310206.99
OE-71	414387.03	4310186.99
OE-72	414387.14	4310166.99
OE-73	414387.24	4310146.99
OE-74	414387.35	4310126.99
OE-75	414387.45	4310106.99
OE-76	414387.56	4310086.99
OE-77	414387.66	4310066.99
OE-78	414387.77	4310046.99
OE-79	414387.87	4310026.99
OE-80	414387.98	4310006.99
OE-81	414388.08	4309986.99
OE-82	414388.19	4309966.99
OE-83	414388.29	4309946.99
OE-84	414388.40	4309926.99
OE-85	414388.50	4309906.99
OE-86	414388.61	4309886.99
OE-87	414388.71	4309866.99
OE-88	414388.82	4309846.99
OE-89	414388.92	4309826.99
OE-90	414389.03	4309806.99
OE-91	414389.13	4309786.99
OE-92	414389.24	4309766.99
OE-93	414389.34	4309746.99
OE-94	414389.45	4309726.99
OE-95	414389.55	4309706.99
OE-96	414389.66	4309686.99
OE-97	414389.76	4309666.99
OE-98	414389.87	4309646.99
OE-99	414389.97	4309626.99
OE-100	414390.08	4309606.99
OE-101	414390.18	4309586.99
OE-102	414390.29	4309566.99
OE-103	414390.39	4309546.99
OE-104	414390.50	4309526.99
OE-105	414390.60	4309506.99
OE-106	414390.71	4309486.99

Συντεταγμένες αριστερής ορισμογραμμής κατά ΕΓΣΑ '87		
	Y	X
OE-46	414352.31	4311084.92
OE-47	414384.03	4311083.89
OE-48	414400.02	4311083.37
OE-49	414415.00	4311082.86
OE-50	414420.08	4311078.86
OE-51	414420.10	4311052.86
OE-52	414440.10	4311074.79
OE-53	414440.13	4311027.85
OE-54	414440.20	4310982.85
OE-55	414440.30	4310937.86
OE-56	414440.36	4310917.86
OE-57	414440.50	4310898.86
OE-58	414440.66	4310878.87
OE-59	414440.81	4310859.87
OE-60	414440.46	4310839.88
OE-61	414440.66	4310819.88
OE-62	414440.77	4310799.88
OE-63	414440.89	4310779.88
OE-64	414440.99	4310759.88
OE-65	414441.10	4310739.89
OE-66	414441.20	4310719.89
OE-67	414441.31	4310699.89
OE-68	414441.41	4310679.89
OE-69	414441.52	4310659.90
OE-70	414441.62	4310639.90
OE-71	414441.73	4310619.90
OE-72	414441.83	4310599.91
OE-73	414441.94	4310579.91
OE-74	414442.04	4310559.91
OE-75	414442.15	4310539.91
OE-76	414442.25	4310519.92
OE-77	414442.36	4310499.92
OE-78	414442.46	4310479.92
OE-79	414442.57	4310459.93
OE-80	414442.67	4310439.93
OE-81	414442.78	4310419.93
OE-82	414442.88	4310399.94
OE-83	414442.99	4310379.94
OE-84	414443.09	4310359.94
OE-85	414443.20	4310339.95
OE-86	414443.30	4310319.95
OE-87	414443.41	4310299.95
OE-88	414443.51	4310279.96
OE-89	414443.62	4310259.96
OE-90	414443.72	4310239.96
OE-91	414443.83	4310219.97
OE-92	414443.93	4310199.97
OE-93	414444.04	4310179.97
OE-94	414444.14	4310159.98
OE-95	414444.25	4310139.98
OE-96	414444.35	4310119.98
OE-97	414444.46	4310099.99
OE-98	414444.56	4310079.99
OE-99	414444.67	4310059.99
OE-100	414444.77	4310039.99
OE-101	414444.88	4310019.99
OE-102	414444.98	4309999.99
OE-103	414445.09	4309979.99
OE-104	414445.19	4309959.99
OE-105	414445.30	4309939.99
OE-106	414445.40	4309919.99

Συντεταγμένες δεξιάς ορισμογραμμής κατά ΕΓΣΑ '87		
	Y	X
OE-26	414383.95	4311088.95
OE-27	414383.95	4311068.95
OE-28	414383.96	4311048.96
OE-29	414383.96	4311028.96
OE-30	414383.97	4311008.97
OE-31	414383.97	4310988.97
OE-32	414383.98	4310968.98
OE-33	414383.98	4310948.98
OE-34	414383.98	4310928.98
OE-35	414383.99	4310908.99
OE-36	414383.99	4310888.99
OE-37	414383.99	4310868.99
OE-38	414383.99	4310848.99
OE-39	414383.99	4310828.99
OE-40	414383.99	4310808.99
OE-41	414383.99	4310788.99
OE-42	414383.99	4310768.99
OE-43	414383.99	4310748.99
OE-44	414383.99	4310728.99
OE-45	414383.99	4310708.99
OE-46	414383.99	4310688.99
OE-47	414383.99	4310668.99
OE-48	414383.99	4310648.99
OE-49	414383.99	4310628.99
OE-50	414383.99	4310608.99
OE-51	414383.99	4310588.99
OE-52	414383.99	4310568.99
OE-53	414383.99	4310548.99
OE-54	414383.99	4310528.99
OE-55	414383.99	4310508.99
OE-56	414383.99	4310488.99
OE-57	414383.99	4310468.99
OE-58	414383.99	4310448.99
OE-59	414383.99	4310428.99
OE-60	414383.99	4310408.99
OE-61	414383.99	4310388.99
OE-62	414383.99	4310368.99
OE-63	414383.99	4310348.99
OE-64	414383.99	4310328.99
OE-65	414383.99	4310308.99
OE-66	414383.99	4310288.99
OE-67	414383.99	4310268.99
OE-68	414383.99	4310248.99
OE-69	414383.99	4310228.99
OE-70	414383.99	4310208.99
OE-71	414383.99	4310188.99
OE-72	414383.99	4310168.99
OE-73	414383.99	4310148.99
OE-74	414383.99	4310128.99
OE-75	414383.99	4310108.99
OE-76	414383.99	4310088.99
OE-77	414383.99	4310068.99
OE-78	414383.99	4310048.99
OE-79	414383.99	4310028.99
OE-80	414383.99	4310008.99
OE-81	414383.99	4309988.99
OE-82	414383.99	4309968.99
OE-83	414383.99	4309948.99
OE-84	414383.99	4309928.99
OE-85	414383.99	4309908.99
OE-86	414383.99	4309888.99
OE-87	414383.99	4309868.99
OE-88	414383.99	4309848.99
OE-89	414383.99	4309828.99
OE-90	414383.99	4309808.99
OE-91	414383.99	4309788.99
OE-92	414383.99	4309768.99
OE-93	414383.99	4309748.99
OE-94	414383.99	4309728.99
OE-95	414383.99	4309708.99
OE-96	414383.99	4309688.99
OE-97	414383.99	4309668.99
OE-98	414383.99	4309648.99
OE-99	414383.99	4309628.99
OE-100	414383.99	4309608.99
OE-101	414383.99	4309588.99
OE-102	414383.99	4309568.99
OE-103	414383.99	4309548.99
OE-104	414383.99	4309528.99
OE-105	414383.99	4309508.99
OE-106	414383.99	4309488.99

Ψηφιακά υπογεγραμμένο από DIONYSIOS PANAGIOTOPOULOS
Ημερομηνία: 2021.06.16 11:48:24 EEST

ΕΛΛΗΝΙΚΗ ΔΗΜΟΚΡΑΤΙΑ
ΠΕΡΙΦΕΡΕΙΑ ΠΕΛΟΠΟΝΝΗΣΟΥ
ΔΗΜΟΣ ΛΟΥΤΡΑΚΙΟΥ-ΠΕΡΑΧΩΡΑΣ-ΑΓ. ΘΕΟΔΩΡΩΝ

ΕΡΓΟ	ΕΚΠΟΝΗΣΗ ΜΕΛΕΤΗΣ ΟΡΙΟΘΕΤΗΣΗΣ ΡΕΜΑΤΩΝ ΚΑΙ ΣΥΝΟΔΩΝ ΑΝΤΙΠΛΗΜΜΥΡΙΚΩΝ ΕΡΓΩΝ ΣΤΗΝ ΠΕΡΙΟΧΗ ΣΧΟΙΝΟΥ
ΜΕΛΕΤΗΤΗΣ	Φ. ΦΩΤΟΠΟΥΛΟΣ ΠΟΛΙΤΙΚΟΣ ΜΗΧΑΝΙΚΟΣ Α. ΓΡΑΜΜΑΤΙΚΟΠΑΝΝΗΣ ΠΟΛΙΤΙΚΟΣ ΜΗΧΑΝΙΚΟΣ Α. ΓΑΒΑΘΑΣ ΑΓΡ. ΤΟΠΟΓΡΑΦΟΣ ΜΗΧΑΝΙΚΟΣ

ΜΕΛΕΤΗ	ΥΔΡΑΥΛΙΚΗ	ΑΡΙΘΜΟΣ ΣΧΕΔΙΟΥ
ΘΕΜΑ ΣΧΕΔΙΟΥ	ΟΡΙΖΟΝΤΙΟΓΡΑΦΙΑ ΜΕ ΕΡΓΑ ΔΙΕΥΘΕΤΗΣΗΣ	Ο2-2
ΧΡΟΝΟΣ ΜΕΛΕΤΗΣ	ΝΟΕΜΒΡΙΟΣ 2019	ΚΛΙΜΑΚΑ 1:500

	ΟΝΟΜΑΤΕΠΩΝΥΜΟ	ΗΜΕΡΟΜΗΝΙΑ	ΥΠΟΓΡΑΦΗ
ΣΥΝΤΑΧΘΗΚΕ	Φ. ΦΩΤΟΠΟΥΛΟΣ	11/2019	FOTIOS FOTOPOULOS Digitally signed by FOTIOS FOTOPOULOS Date: 2021.00.06 09:23:22 +02'00'
ΕΛΕΓΘΗΚΕ			
ΘΕΩΡΗΘΗΚΕ			Digitally signed by DIMITRIOS MARKIDIS Date: 2021.02.08 12:14:15 +02'00' Adobe Acrobat Reader version: 2020.013.20074
ΕΓΚΡΙΘΗΚΕ			

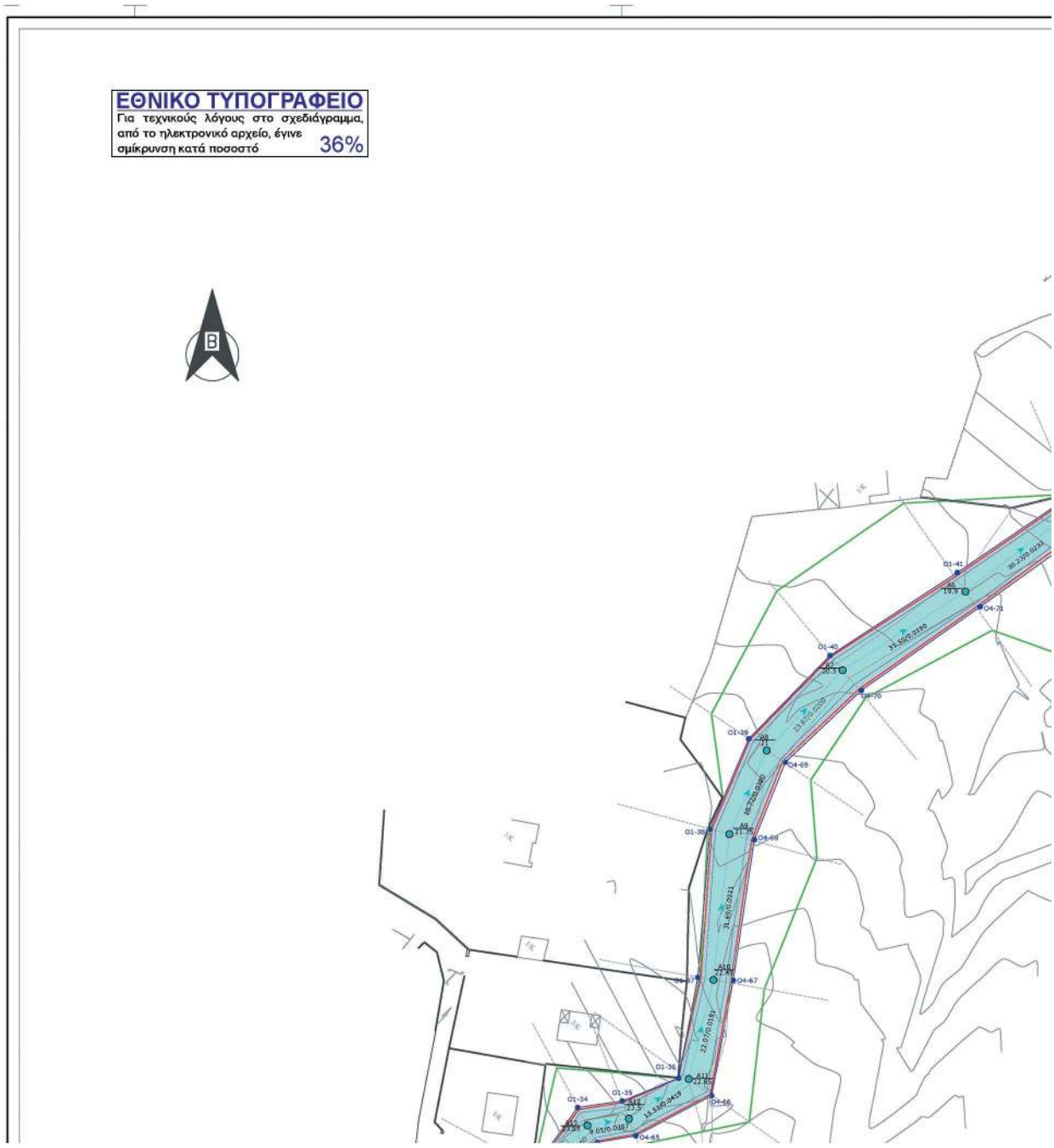
ΕΘΝΙΚΟ ΤΥΠΟΓΡΑΦΕΙΟ
Για τεχνικούς λόγους στο σχεδιάγραμμα, από το ηλεκτρονικό αρχείο, έγινε σμίκρυνση κατά ποσοστό 36%
B

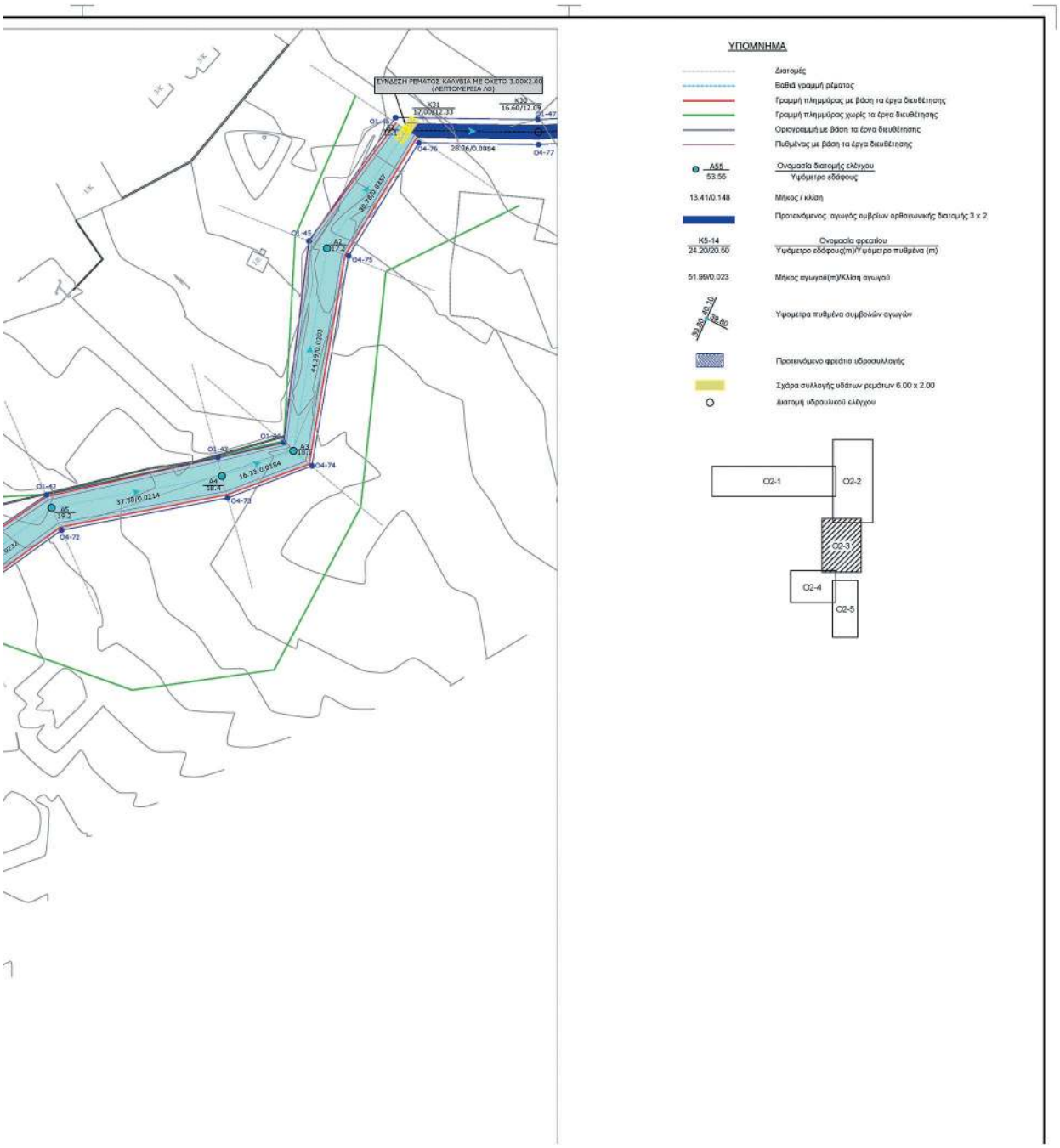
ΕΝΩΣΕΗ ΡΕΜΑΤΟΣ ΚΑΛΥΦΙΑ ΜΕ ΟΧΕΤΟ 3.00X2.00
(ΛΕΙΤΟΜΕΡΕΙΑ ΛΒ)
ΥΠΟΜΝΗΜΑ
Διατομές
Βαθιά γραμμή ρέματος
Γραμμή πλημμύρας με βάση τα έργα διευθέτησης
Γραμμή πλημμύρας χωρίς τα έργα διευθέτησης
Οριογραμμή με βάση τα έργα διευθέτησης
Πυθμένας με βάση τα έργα διευθέτησης
Ονομασία διατομής ελέγχου
Υψόμετρο εδάφους
Μήκος / κλίση
Προτεινόμενος αγωγός ομβρίων ορθογωνικής διατομής 3 x 2
Ονομασία φρεατίου
Υψόμετρο εδάφους(m)/Υψόμετρο πυθμένα (m)
Μήκος αγωγού(m)/Κλίση αγωγού
Υψομετρα πυθμένα συμβολών αγωγών
Προτεινόμενο φρεάτιο υδροσυλλογής
Σχάρα συλλογής υδάτων ρεμάτων 6.00 x 2.00
Διατομή υδραυλικού ελέγχου
O2-1
O2-2
O2-3
O2-4
O2-5

ΜΕΛΛΟΝΤΙΚΗ ΚΑΤΑΣΚΕΥΗ ΕΡΓΩΝ ΓΕΦΥΡΩΣΗΣ
Ψηφιακά υπογεγραμμένο από DIONYSIOS PANAGIOTOPOULOS
Ημερομηνία: 2021.06.16 11:46:59 EEST

Συντεταγμένες ορισταρίς ορογραμμής κατά ΕΓΣΑ ΄87 Ρέματος Καλύβα μετά τη συμβολή με το Ρ. Σέλκι		
	X	Y
01-20	414091.73	4210873.94
01-21	414088.56	4210888.17
01-22	414097.92	4210913.40
01-23	414101.13	4210922.92
01-24	414116.41	4210951.93
01-25	414128.78	4210971.74
01-26	414142.72	4210981.32
01-27	414132.65	4210998.08
01-28	414137.63	4211009.19
01-29	414140.34	4211018.92
01-30	414138.88	4211028.17
01-31	414138.64	4211037.538
01-32	414135.52	4211047.206
01-33	414136.91	4211061.13
01-34	414140.29	4211070.14
01-35	414139.91	4211088.17
01-36	414129.11	4211101.10
01-37	414108.25	4211125.77
01-38	414108.87	4211142.24
01-39	414097.93	4211176.80
01-40	414084.77	4211191.73
01-41	414083.15	4211194.71
01-42	414077.00	4211208.80
01-43	414074.19	4211221.48
01-44	414068.12	4211236.16
01-45	414032.45	4211264.20
01-46	414030.50	4211281.02
01-47	414013.03	4211315.60

Συντεταγμένες δεξιάς ορογραμμής κατά ΕΓΣΑ ΄87 Ρέματος Καλύβα μετά τη συμβολή με το Ρ. Σέλκι		
	X	Y
04-51	414108.88	4210870.90
04-52	414110.18	4210887.38
04-53	414106.47	4210911.13
04-54	414113.41	4210924.45
04-55	414129.14	4210954.40
04-56	414137.81	4210978.14
04-57	414139.60	4210987.81
04-58	414146.37	4211003.81
04-59	414152.18	4211018.33
04-60	414155.34	4211046.35
04-61	414153.80	4211056.31
04-62	414150.05	4211071.81
04-63	414149.40	4211080.47
04-64	414148.41	4211089.66
04-65	414156.23	4211094.14
04-66	414159.35	4211099.74
04-67	414164.85	4211114.83
04-68	414168.13	4211131.01
04-69	414174.40	4211149.13
04-70	414183.10	4211167.77
04-71	414189.47	4211205.83
04-72	414190.37	4211222.99
04-73	414189.05	4211248.92
04-74	414196.18	4211263.10
04-75	414199.43	4211289.70
04-76	414197.14	4211305.70
04-77	414193.44	4211305.20

ΕΛΛΗΝΙΚΗ ΔΗΜΟΚΡΑΤΙΑ
ΠΕΡΙΦΕΡΕΙΑ ΠΕΛΟΠΟΝΝΗΣΟΥ
ΔΗΜΟΣ ΛΟΥΤΡΑΚΙΟΥ-ΠΕΡΑΧΩΡΑΣ-ΑΓ. ΘΕΟΔΩΡΩΝ

ΕΡΓΟ	ΕΚΠΟΝΗΣΗ ΜΕΛΕΤΗΣ ΟΡΙΟΘΕΤΗΣΗΣ ΡΕΜΑΤΩΝ ΚΑΙ ΣΥΝΟΔΩΝ ΑΝΤΙΠΛΗΜΜΥΡΙΚΩΝ ΕΡΓΩΝ ΣΤΗΝ ΠΕΡΙΟΧΗ ΣΧΟΙΝΟΥ
ΜΕΛΕΤΗΤΗΣ ENCODIA	Φ. ΦΩΤΟΠΟΥΛΟΣ ΠΟΛΙΤΙΚΟΣ ΜΗΧΑΝΙΚΟΣ Α. ΓΡΑΜΜΑΤΙΚΟΓΙΑΝΝΗΣ ΠΟΛΙΤΙΚΟΣ ΜΗΧΑΝΙΚΟΣ Α. ΓΑΒΑΘΑΣ ΑΓΡ. ΤΟΠΟΓΡΑΦΟΣ ΜΗΧΑΝΙΚΟΣ

ΜΕΛΕΤΗ	ΥΔΡΑΥΛΙΚΗ	ΑΡΙΘΜΟΣ ΣΧΕΔΙΟΥ
ΘΕΜΑ ΣΧΕΔΙΟΥ	ΟΡΙΖΟΝΤΙΟΓΡΑΦΙΑ ΜΕ ΕΡΓΑ ΔΙΕΥΘΕΤΗΣΗΣ	Ο2-3
ΧΡΟΝΟΣ ΜΕΛΕΤΗΣ	ΝΟΕΜΒΡΙΟΣ 2019	ΚΛΙΜΑΚΑ 1:500

	ΟΝΟΜΑΤΕΠΩΝΥΜΟ	ΗΜΕΡΟΜΗΝΙΑ	ΥΠΟΓΡΑΦΗ
ΣΥΝΤΑΧΘΗΚΕ	Φ. ΦΩΤΟΠΟΥΛΟΣ	11/2019	FOTIOS FOTOPOULOS Digitally signed by FOTIOS FOTOPOULOS Date: 2021.02.08 00:34:18 +02'00'
ΕΛΕΓΘΗΚΕ			
ΘΕΩΡΗΘΗΚΕ			Digitally signed by DIMITRIOS MAKRIOS Date: 2021.02.08 12:14:51 +02'00' Adobe Acrobat Reader version: 2020.013.20074
ΕΓΚΡΙΘΗΚΕ			

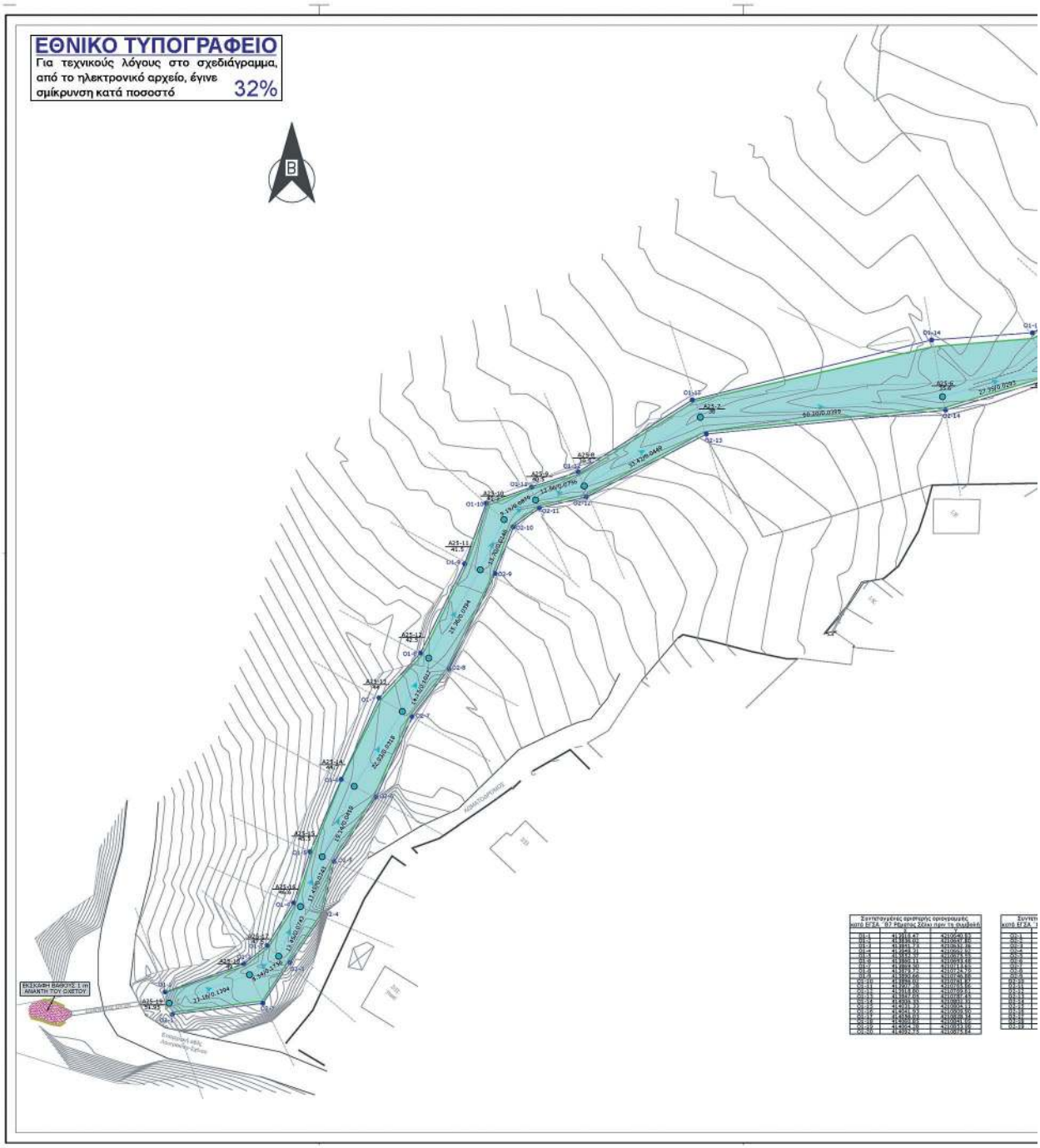
ΕΘΝΙΚΟ ΤΥΠΟΓΡΑΦΕΙΟ
Για τεχνικούς λόγους στο σχεδιάγραμμα, από το ηλεκτρονικό αρχείο, έγινε σμίκρυνση κατά ποσοστό
32%
Β
ΕΚΒΟΛΗ ΒΑΘΟΥΣ 1 m ΑΝΑΚΤΗ ΤΟΥ ΟΛΕΤΟΥ

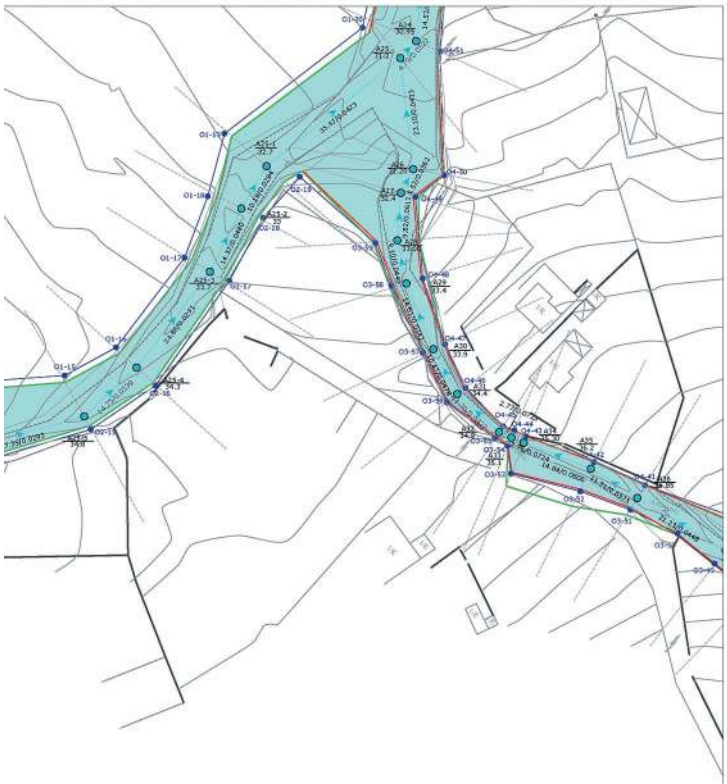

ΥΠΟΜΝΗΜΑ

Διατομές
Βαθιά γραμμή ρέματος
Γραμμή πλημμύρας με βάση τα έργα διευθέτησης
Γραμμή πλημμύρας χωρίς τα έργα διευθέτησης
Οριογραμμή με βάση τα έργα διευθέτησης
A95 / 53.55 — Ονομαστικό διατομής κλίγκου / Υψόμετρο εδάφους
13.41/0.148 — Μήκος / κλίση

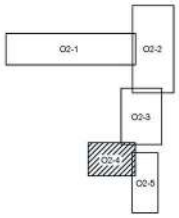

Ψηφιακά υπογεγραμμένο από DIONYSIOS PANAGIOTOPOULOS
Ημερομηνία: 2021.08.16 11:46:24 EEST

Συντεταγμένες δέδεις οριογραμμής κατά ΕΓΣΑ_87 Ρθμιστος Σάλκι παν τα σημεία		
O1-1	41.8008.24	4210010.32
O1-2	41.8008.24	4210010.32
O1-3	41.8007.31	4210044.08
O1-4	41.8006.37	4210076.83
O1-5	41.8006.37	4210076.83
O1-6	41.8006.42	4210076.83
O1-7	41.8006.42	4210076.83
O1-8	41.8006.42	4210076.83
O1-9	41.8006.37	4210076.83
O1-10	41.8006.37	4210076.83
O1-11	41.8006.37	4210076.83
O1-12	41.8006.37	4210076.83
O1-13	41.8006.37	4210076.83
O1-14	41.8006.37	4210076.83
O1-15	41.8006.37	4210076.83
O1-16	41.8006.37	4210076.83
O1-17	41.8006.37	4210076.83
O1-18	41.8006.37	4210076.83
O1-19	41.8006.37	4210076.83
O1-20	41.8006.37	4210076.83
O1-21	41.8006.37	4210076.83
O1-22	41.8006.37	4210076.83
O1-23	41.8006.37	4210076.83
O1-24	41.8006.37	4210076.83
O1-25	41.8006.37	4210076.83
O1-26	41.8006.37	4210076.83
O1-27	41.8006.37	4210076.83
O1-28	41.8007.05	4210076.83

Συντεταγμένες αρκτικής οριογραμμής κατά ΕΓΣΑ_87 Ρθμιστος Κολλάβα παν τα σημεία		
O2-1	41.8105.31	4210100.32
O2-2	41.8105.31	4210100.32
O2-3	41.8106.05	4210076.83
O2-4	41.8106.05	4210076.83
O2-5	41.8106.05	4210076.83
O2-6	41.8106.05	4210076.83
O2-7	41.8106.05	4210076.83
O2-8	41.8106.05	4210076.83
O2-9	41.8106.05	4210076.83
O2-10	41.8106.05	4210076.83
O2-11	41.8106.05	4210076.83
O2-12	41.8106.05	4210076.83
O2-13	41.8106.05	4210076.83

Συντεταγμένες δέδεις οριογραμμής κατά ΕΓΣΑ_87 Ρθμιστος Κολλάβα παν τα σημεία		
O2-51	41.8110.91	4210076.44
O2-52	41.8110.91	4210076.44
O2-53	41.8112.45	4210076.51
O2-54	41.8112.45	4210076.51
O2-55	41.8112.45	4210076.51
O2-56	41.8112.45	4210076.51
O2-57	41.8112.45	4210076.51
O2-58	41.8112.45	4210076.51
O2-59	41.8112.45	4210076.51
O2-60	41.8112.45	4210076.51
O2-61	41.8112.45	4210076.51
O2-62	41.8112.45	4210076.51
O2-63	41.8112.45	4210076.51
O2-64	41.8112.45	4210076.51
O2-65	41.8112.45	4210076.51

ΕΛΛΗΝΙΚΗ ΔΗΜΟΚΡΑΤΙΑ
ΠΕΡΙΦΕΡΕΙΑ ΠΕΛΟΠΟΝΝΗΣΟΥ
ΔΗΜΟΣ ΛΟΥΤΡΑΚΙΟΥ-ΠΕΡΑΧΩΡΑΣ-ΑΓ. ΘΕΟΔΩΡΩΝ

ΕΡΓΟ	ΕΚΠΟΝΗΣΗ ΜΕΛΕΤΗΣ ΟΡΙΟΘΕΤΗΣΗΣ ΡΕΜΑΤΩΝ ΚΑΙ ΣΥΝΟΔΩΝ ΑΝΤΙΠΛΗΜΜΥΡΙΚΩΝ ΕΡΓΩΝ ΣΤΗΝ ΠΕΡΙΟΧΗ ΣΧΟΙΝΟΥ
ΜΕΛΕΤΗΤΗΣ	Φ. ΦΩΤΟΠΟΥΛΟΣ ΠΟΛΙΤΙΚΟΣ ΜΗΧΑΝΙΚΟΣ Α. ΓΡΑΜΜΑΤΙΚΟΓΙΑΝΝΗΣ ΠΟΛΙΤΙΚΟΣ ΜΗΧΑΝΙΚΟΣ Α. ΓΑΒΑΘΑΣ ΑΓΡ. ΤΟΠΟΓΡΑΦΟΣ ΜΗΧΑΝΙΚΟΣ

ΜΕΛΕΤΗ	ΥΔΡΑΥΛΙΚΗ	ΑΡΙΘΜΟΣ ΣΧΕΔΙΟΥ
ΘΕΜΑ ΣΧΕΔΙΟΥ	ΟΡΙΖΟΝΤΙΟΓΡΑΦΙΑ ΜΕ ΕΡΓΑ ΔΙΕΥΘΕΤΗΣΗΣ	O2-4
ΧΡΟΝΟΣ ΜΕΛΕΤΗΣ	ΝΟΕΜΒΡΙΟΣ 2019	ΚΛΙΜΑΚΑ 1:500

	ΟΝΟΜΑΤΕΠΩΝΥΜΟ	ΗΜΕΡΟΜΗΝΙΑ	ΥΠΟΓΡΑΦΗ
ΣΥΝΤΑΧΘΗΚΕ	Φ. ΦΩΤΟΠΟΥΛΟΣ	11/2019	FOTIOS FOTOPOULOS Digitally signed by FOTIOS FOTOPOULOS Date: 2021.02.08 09:55:52 +02'00'
ΕΛΕΓΘΗΚΕ			
ΘΕΩΡΗΘΗΚΕ			Digitally signed by DIMITRIOS MANDRIOS Date: 2021.02.08 12:16:18 +02'00' Adobe Acrobat Reader version: 2020.013.20074
ΕΓΚΡΙΘΗΚΕ			

ΕΘΝΙΚΟ ΤΥΠΟΓΡΑΦΕΙΟ
Για τεχνικούς λόγους στο σχεδιάγραμμα, από το ηλεκτρονικό αρχείο, έγινε σμίκρυνση κατά ποσοστό 32%
ΥΠΟΜΝΗΜΑ
Διατομές
Βαθιά γραμμή ρύμανσης
Γραμμή πλησιάσεις με βάση τα όρια διευθέτησης
Γραμμή πλησιάσεις χωρίς τα όρια διευθέτησης
Οριογραμμή με βάση τα όρια διευθέτησης
Πυθμένας με βάση τα όρια διευθέτησης
Προτεινόμενος σχετής ορθογωνικής διατομής 2.00 x 1.50
Ονομαστικά διατομής αδόμητου
Υγρόμετρα αδόμητου
Μέτρος / κλίση
C2-1
C2-2
C2-3
C2-4
C2-5

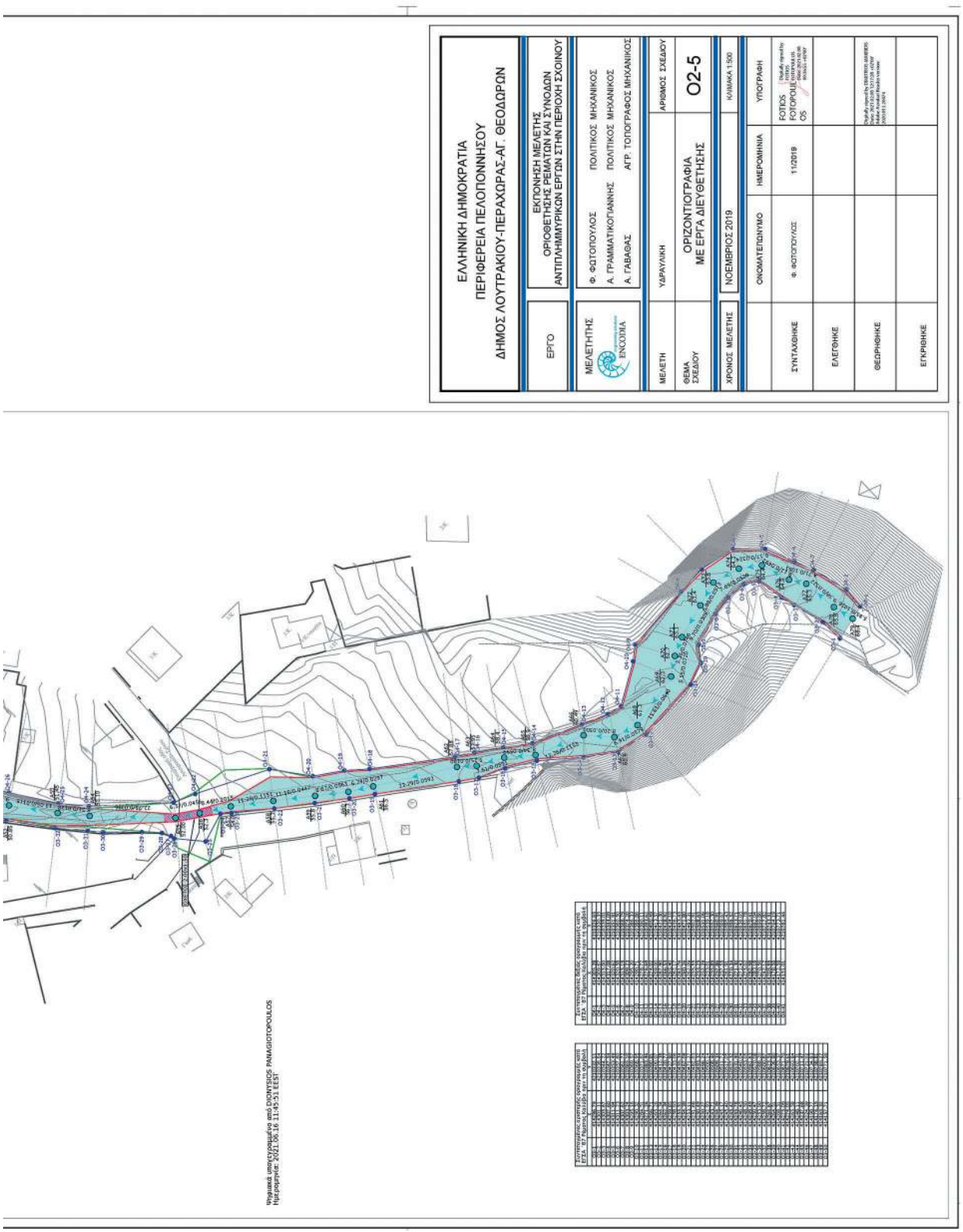

Η απόφαση αυτή μαζί με τα συνημμένα τοπογραφικά διαγράμματα, να δημοσιευθεί στην Εφημερίδα της Κυβερνήσεως.

Τρίπολη, 16 Ιουνίου 2021

Με εντολή Συντονιστή Αποκεντρωμένης Διοίκησης
Ο Γενικός Διευθυντής Περιβαλλοντικής και Χωροταξικής Πολιτικής

ΔΙΟΝΥΣΙΟΣ ΠΑΝΑΓΙΩΤΟΠΟΥΛΟΣ

ΕΘΝΙΚΟ ΤΥΠΟΓΡΑΦΕΙΟ

Το Εθνικό Τυπογραφείο αποτελεί δημόσια υπηρεσία υπαγόμενη στην Προεδρία της Κυβέρνησης και έχει την ευθύνη τόσο για τη σύνταξη, διαχείριση, εκτύπωση και κυκλοφορία των Φύλλων της Εφημερίδας της Κυβερνήσεως (ΦΕΚ), όσο και για την κάλυψη των εκτυπωτικών - εκδοτικών αναγκών του δημοσίου και του ευρύτερου δημόσιου τομέα (ν. 3469/2006/Α΄ 131 και π.δ. 29/2018/Α΄58).

1. ΦΥΛΛΟ ΤΗΣ ΕΦΗΜΕΡΙΔΑΣ ΤΗΣ ΚΥΒΕΡΝΗΣΕΩΣ (ΦΕΚ)

• Τα **ΦΕΚ σε ηλεκτρονική μορφή** διατίθενται δωρεάν στο **www.et.gr**, την επίσημη ιστοσελίδα του Εθνικού Τυπογραφείου. Όσα ΦΕΚ δεν έχουν ψηφιοποιηθεί και καταχωριστεί στην ανωτέρω ιστοσελίδα, ψηφιοποιούνται και αποστέλλονται επίσης δωρεάν με την υποβολή αίτησης, για την οποία αρκεί η συμπλήρωση των αναγκαίων στοιχείων σε ειδική φόρμα στον ιστότοπο www.et.gr.

• Τα **ΦΕΚ σε έντυπη μορφή** διατίθενται σε μεμονωμένα φύλλα είτε απευθείας από το Τμήμα Πωλήσεων και Συνδρομητών, είτε ταχυδρομικά με την αποστολή αιτήματος παραγγελίας μέσω των ΚΕΠ, είτε με ετήσια συνδρομή μέσω του Τμήματος Πωλήσεων και Συνδρομητών. Το κόστος ενός ασπρόμαυρου ΦΕΚ από 1 έως 16 σελίδες είναι 1,00 €, αλλά για κάθε επιπλέον οκτασέλιδο (ή μέρος αυτού) προσαυξάνεται κατά 0,20 €. Το κόστος ενός έγχρωμου ΦΕΚ από 1 έως 16 σελίδες είναι 1,50 €, αλλά για κάθε επιπλέον οκτασέλιδο (ή μέρος αυτού) προσαυξάνεται κατά 0,30 €. Το τεύχος Α.Σ.Ε.Π. διατίθεται δωρεάν.

• **Τρόποι αποστολής κειμένων προς δημοσίευση:**

Α. Τα κείμενα προς δημοσίευση στο ΦΕΚ, από τις υπηρεσίες και τους φορείς του δημοσίου, αποστέλλονται ηλεκτρονικά στη διεύθυνση **webmaster.et@et.gr** με χρήση προηγμένης ψηφιακής υπογραφής και χρονοσήμανσης.

Β. Κατ’ εξαίρεση, όσοι πολίτες δεν διαθέτουν προηγμένη ψηφιακή υπογραφή μπορούν είτε να αποστέλλουν ταχυδρομικά, είτε να καταθέτουν με εκπρόσωπό τους κείμενα προς δημοσίευση εκτυπωμένα σε χαρτί στο Τμήμα Παραλαβής και Καταχώρισης Δημοσιευμάτων.

• Πληροφορίες, σχετικά με την αποστολή/κατάθεση εγγράφων προς δημοσίευση, την ημερήσια κυκλοφορία των Φ.Ε.Κ., με την πώληση των τευχών και με τους ισχύοντες τιμοκαταλόγους για όλες τις υπηρεσίες μας, περιλαμβάνονται στον ιστότοπο (www.et.gr). Επίσης μέσω του ιστότοπου δίδονται πληροφορίες σχετικά με την πορεία δημοσίευσης των εγγράφων, με βάση τον Κωδικό Αριθμό Δημοσιεύματος (ΚΑΔ). Πρόκειται για τον αριθμό που εκδίδει το Εθνικό Τυπογραφείο για όλα τα κείμενα που πληρούν τις προϋποθέσεις δημοσίευσης.

2. ΕΚΤΥΠΩΤΙΚΕΣ - ΕΚΔΟΤΙΚΕΣ ΑΝΑΓΚΕΣ ΤΟΥ ΔΗΜΟΣΙΟΥ

Το Εθνικό Τυπογραφείο ανταποκρινόμενο σε αιτήματα υπηρεσιών και φορέων του δημοσίου αναλαμβάνει να σχεδιάσει και να εκτυπώσει έντυπα, φυλλάδια, βιβλία, αφίσες, μπλοκ, μηχανογραφικά έντυπα, φακέλους για κάθε χρήση, κ.ά.

Επίσης σχεδιάζει ψηφιακές εκδόσεις, λογότυπα και παράγει οπτικοακουστικό υλικό.

Ταχυδρομική Διεύθυνση: Καποδιστρίου 34, τ.κ. 10432, Αθήνα

ΤΗΛΕΦΩΝΙΚΟ ΚΕΝΤΡΟ: 210 5279000 - fax: 210 5279054

ΕΞΥΠΗΡΕΤΗΣΗ ΚΟΙΝΟΥ
Πωλήσεις - Συνδρομές: (Ισόγειο, τηλ. 210 5279178 - 180)
Πληροφορίες: (Ισόγειο, Γρ. 3 και τηλεφ. κέντρο 210 5279000)
Παραλαβή Δημ. Ύλης: (Ισόγειο, τηλ. 210 5279167, 210 5279139)

Ωράριο για το κοινό: Δευτέρα ως Παρασκευή: 8:00 - 13:30

Ιστότοπος: **www.et.gr**

Πληροφορίες σχετικά με την λειτουργία του ιστότοπου: **helpdesk.et@et.gr**

Αποστολή ψηφιακά υπογεγραμμένων εγγράφων προς δημοσίευση στο ΦΕΚ: **webmaster.et@et.gr**

Πληροφορίες για γενικό πρωτόκολλο και αλληλογραφία: **grammateia@et.gr**

Πείτε μας τη γνώμη σας,
για να βελτιώσουμε τις υπηρεσίες μας, συμπληρώνοντας την ειδική φόρμα στον ιστότοπό μας.

04003870507210020