Signature Not Verified
Digitally signed by KONSTANTINOS MOSCHONAS
Date: 2021.07.27 17:21:52 EEST
Reason: Signed PDF (embedded)
Location: Athens, Ethniko Typografio

ΕΦΗΜΕΡΙΔΑ ΤΗΣ ΚΥΒΕΡΝΗΣΕΩΣ

ΤΗΣ ΕΛΛΗΝΙΚΗΣ ΔΗΜΟΚΡΑΤΙΑΣ

28 Ιουλίου 2021 | ΤΕΥΧΟΣ ΤΕΤΑΡΤΟ | Αρ. Φύλλου **494**

ΠΕΡΙΕΧΟΜΕΝΑ

ΔΙΑΤΑΓΜΑΤΑ

1 Τροποποίηση του εγκεκριμένου ρυμοτομικού σχεδίου Αδάμαντα Μήλου του Δήμου Μήλου (Ν. Κυκλάδων) στο Ο.Τ. 70, με άρση απαλλοτρίωσης και καθορισμός όρων και περιορισμών δόμησης.

ΑΠΟΦΑΣΕΙΣ

2 Μερική ανάκληση της υπ' αρ. 4002/21-03-2011 απόφασης κήρυξης εκτάσεων ως αναδασωτέων, για έκταση συνολικού εμβαδού 39.025,05 τ.μ. στην περιοχή Πόας του Δήμου Ιάσμου, Π.Ε. Ροδόπης (Δ' 75).

3 Κήρυξη ως αναδασωτέας έκτασης εμβαδού 713,43 τ.μ. στη θέση «Θωμά Λάκκα» της Τοπικής Κοινότητας Ν. Κλήματος, Δημοτικής Ενότητας Σκοπέλου του Δήμου Σκοπέλου, Π.Ε. Μαγνησίας και Σποράδων.

ΔΙΑΤΑΓΜΑΤΑ

(1)

Τροποποίηση του εγκεκριμένου ρυμοτομικού σχεδίου Αδάμαντα Μήλου του Δήμου Μήλου (Ν. Κυκλάδων) στο Ο.Τ. 70, με άρση απαλλοτρίωσης και καθορισμός όρων και περιορισμών δόμησης.

Η ΠΡΟΕΔΡΟΣ
ΤΗΣ ΕΛΛΗΝΙΚΗΣ ΔΗΜΟΚΡΑΤΙΑΣ

Έχοντας υπόψη:

1. Τις διατάξεις των παρ. 1, 2 και 6 του άρθρου 152, του άρθρου 154 και των παρ. 1 και 2 του άρθρου 160 του Κώδικα Βασικής Πολεοδομικής Νομοθεσίας (Κ.Β.Π.Ν.) που κυρώθηκε με το άρθρο μόνο του από 14.7/27.7.1999 π.δ. (Δ' 580).

2. Τις διατάξεις της παρ. 1 του άρθρου 31 και των παρ. 1 έως 4 του άρθρου 32 του ν. 4067/2012 «Νέος Οικοδομικός Κανονισμός» (Α΄ 79), όπως αυτά ισχύουν, το μεν την παρ. 1 του άρθρου 31 μετά την αντικατάστασή του με την παρ. 2 του άρθρου 62 του ν. 4280/2014 (Α΄ 159) και των παρ. 1 έως 4 του άρθρου 32 μετά την τροποποίησή του με της παρ. 2 του άρθρο 3 του ν. 4315/2014 (Α΄ 269) και το άρθρο 69 του ν. 4342/2015 (Α΄ 143).

3. Τις διατάξεις της παρ. 4α του άρθρου 29 του ν. 2831/2000 «Τροποποίηση των διατάξεων του ν. 1577/1985 "Γενικός Οικοδομικός Κανονισμός" και άλλες πολεοδομικές διατάξεις» (Α΄ 140), όπως ισχύει μετά την αντικατάσταση της παρ. 4α με την παρ. 1 του άρθρου 3 του ν. 4315/2014.

4. Τις διατάξεις της παρ. 2 του άρθρου 20 του ν. 2508/1997 «Βιώσιμη οικιστική ανάπτυξη των πόλεων και οικισμών της χώρας» (Α΄ 124), όπως ισχύει μετά από την αντικατάστασή του με την παρ. 7 του άρθρου 1 του ν. 4315/2014.

5. Το άρθρο 90 του Κώδικα Νομοθεσίας για την Κυβέρνηση και τα κυβερνητικά όργανα (άρθρο πρώτο του π.δ. 63/2005, Α΄ 98), όπως διατηρήθηκε σε ισχύ με την παρ. 22 του άρθρου 119 του ν. 4622/2019 (Α΄ 133), και το γεγονός ότι από τις κανονιστικές διατάξεις του παρόντος διατάγματος δεν προκαλείται δαπάνη σε βάρος του κρατικού προϋπολογισμού και του προϋπολογισμού του οικείου Δήμου.

6. Το από 10-02-1965 β.δ. «Περί αναθεωρήσεως και επεκτάσεως του ρυμοτομικού σχεδίου Αδάμαντος-Μήλου και καθορισμού των όρων και περιορισμών δομήσεως των οικοπέδων αυτού» (Δ' 41).

7. Την υπ' αρ. 2/7.1.2021 κοινή απόφαση του Πρωθυπουργού και του Υπουργού Περιβάλλοντος και Ενέργειας «Ανάθεση αρμοδιοτήτων στον Υφυπουργό Περιβάλλοντος και Ενέργειας, Νικόλαο Ταγαρά» (Β' 45).

8. Την υπ' αρ. 246/2015 απόφαση του Διοικητικού Πρωτοδικείου Σύρου.

9. Την υπ' αρ. 233/2017 γνωμοδότηση του Δημοτικού Συμβουλίου Μήλου.

10. Τις υπ' αρ. 5η συν./πράξη 27η/31-10-2018 και 6η συν./πράξη 16η/20-12-2018 γνωμοδοτήσεις του Συμβουλίου Πολεοδομικών Θεμάτων και Αμφισβητήσεων (ΣΥ.ΠΟ.Θ.Α.) χωρικής αρμοδιότητας Νοτίου Αιγαίου (Κυκλάδες).

11. Τα υπόστοιχεία ΥΠΕΝ/ΔΠΟΛΣ/3166/81/30-01-2020, ΥΠΕΝ/ΔΠΟΛΣ/51241/1049/31-05-2020 και ΥΠΕΝ/ΔΠΟΛΣ/33770/874/19-04-2021 έγγραφα της Διεύθυνσης Πολεοδομικού Σχεδιασμού του Υπουργείου Περιβάλλοντος και Ενέργειας.

12. Την υπ’ αρ. 37/2021 γνωμοδότηση του Συμβουλίου της Επικρατείας, με πρόταση του Υφυπουργού Περιβάλλοντος και Ενέργειας, αποφασίζουμε:

Άρθρο 1

Εγκρίνεται η τροποποίηση του εγκεκριμένου ρυμοτομικού σχεδίου Αδάμαντα Μήλου του Δήμου Μήλου (Ν. Κυκλάδων) στο Ο.Τ. 70 και ειδικότερα στα τμήματα κοινόχρηστου χώρου-οδού με στοιχεία 1-2-24-19-20-21-22-23-1 και κοινόχρηστου χώρου με στοιχεία 17-18-18α-17α-17, με άρση ρυμοτομικής απαλλοτρίωσης και μετατροπή τους σε οικοδομήσιμο χώρο, ένταξή τους στο Ο.Τ. 70, κατάργηση οικοδομικής και ρυμοτομικής γραμμής και καθορισμό νέας, όπως φαίνεται στο σχετικό πρωτότυπο διάγραμμα σε κλίμακα 1:100, που θεωρήθηκε από τον Προϊστάμενο της Διεύθυνσης Τοπογραφικών Εφαρμογών με την 31664/2021 πράξη του και που αντίτυπό του σε φωτοσμίκρυνση συνδημοσιεύεται με το παρόν διάταγμα.

Άρθρο 2

Στον ως άνω οικοδομήσιμο χώρο ισχύουν οι όροι και περιορισμοί δόμησης, όπως καθορίζονται στο από 10-02-1965 β.δ. «Περί αναθεωρήσεως και επεκτάσεως του ρυμοτομικού σχεδίου Αδάμαντος-Μήλου και καθορισμού των όρων και περιορισμών δομήσεως αυτού» (Δ’ 41), όπως ισχύει.

Άρθρο 3

Επιβάλλεται εισφορά σε γη συνολικής επιφάνειας 3,53 τ.μ., με στοιχεία 17-18-18α-17α-17, όπως φαίνεται στο διάγραμμα του άρθρου 1.

Άρθρο 4

Η ισχύς του παρόντος διατάγματος αρχίζει από τη δημοσίευσή του στην Εφημερίδα της Κυβερνήσεως.

Στον Υπουργό Περιβάλλοντος και Ενέργειας αναθέτουμε τη δημοσίευση και εκτέλεση του παρόντος διατάγματος.

Αθήνα, 6 Ιουλίου 2021

Η Πρόεδρος της Δημοκρατίας

ΚΑΤΕΡΙΝΑ ΣΑΚΕΛΛΑΡΟΠΟΥΛΟΥ

Ο Υφυπουργός
Περιβάλλοντος και Ενέργειας

ΝΙΚΟΛΑΟΣ ΤΑΓΑΡΑΣ

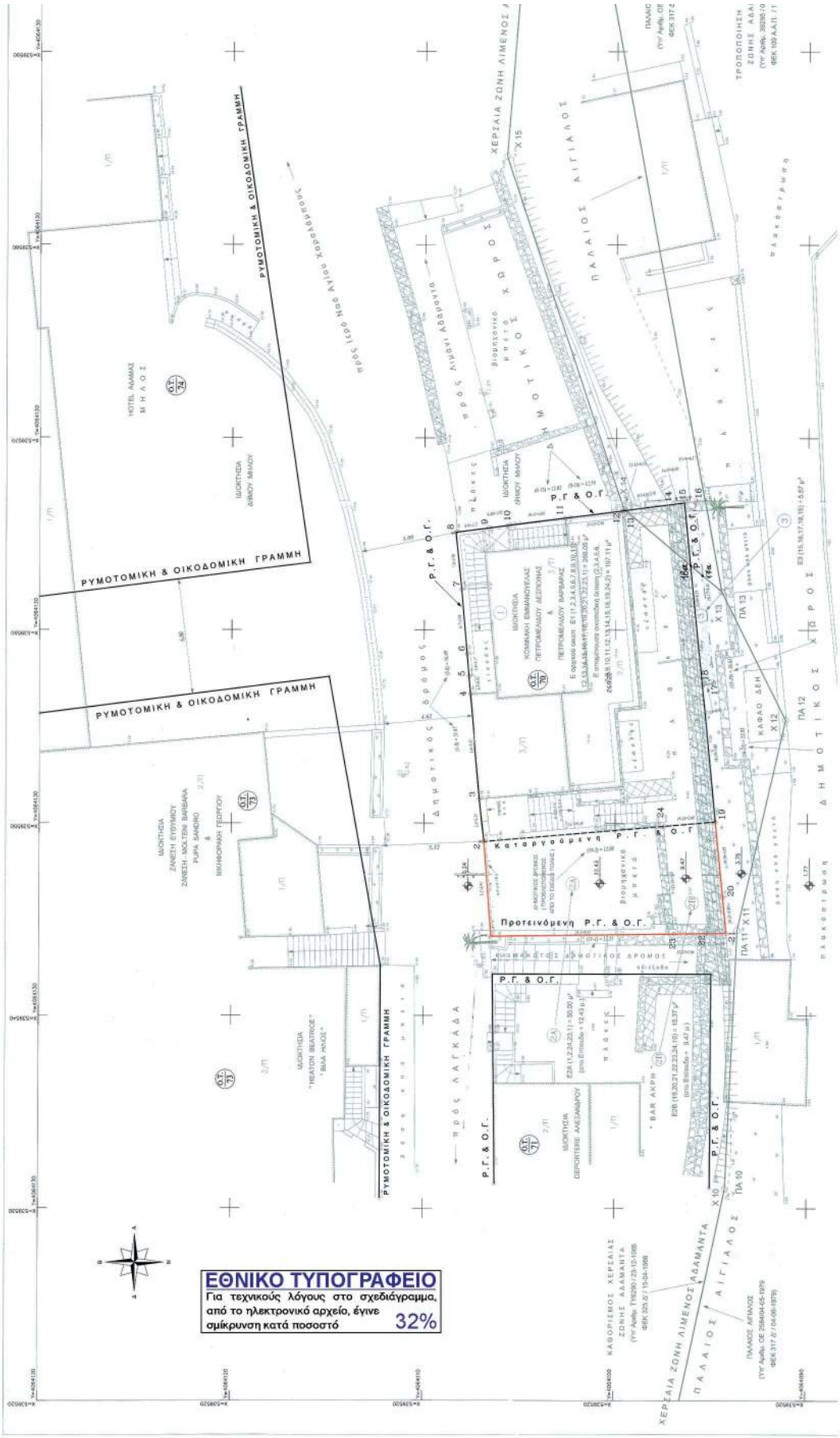
ΡΥΜΟΤΟΜΙΚΗ & ΟΙΚΟΔΟΜΙΚΗ ΓΡΑΜΜΗ
ΡΥΜΟΤΟΜΙΚΗ & ΟΙΚΟΔΟΜΙΚΗ ΓΡΑΜΜΗ
ΡΥΜΟΤΟΜΙΚΗ & ΟΙΚΟΔΟΜΙΚΗ ΓΡΑΜΜΗ
ΡΥΜΟΤΟΜΙΚΗ & ΟΙΚΟΔΟΜΙΚΗ ΓΡΑΜΜΗ
Καταργούμενη Ρ.Γ. & Ο.Γ.
Προτεινόμενη Ρ.Γ. & Ο.Γ.
Ρ.Γ. & Ο.Γ.
ΕΘΝΙΚΟ ΤΥΠΟΓΡΑΦΕΙΟ
Για τεχνικούς λόγους στο σχεδιάγραμμα, από το ηλεκτρονικό αρχείο, έγινε σμίκρυνση κατά ποσοστό 32%

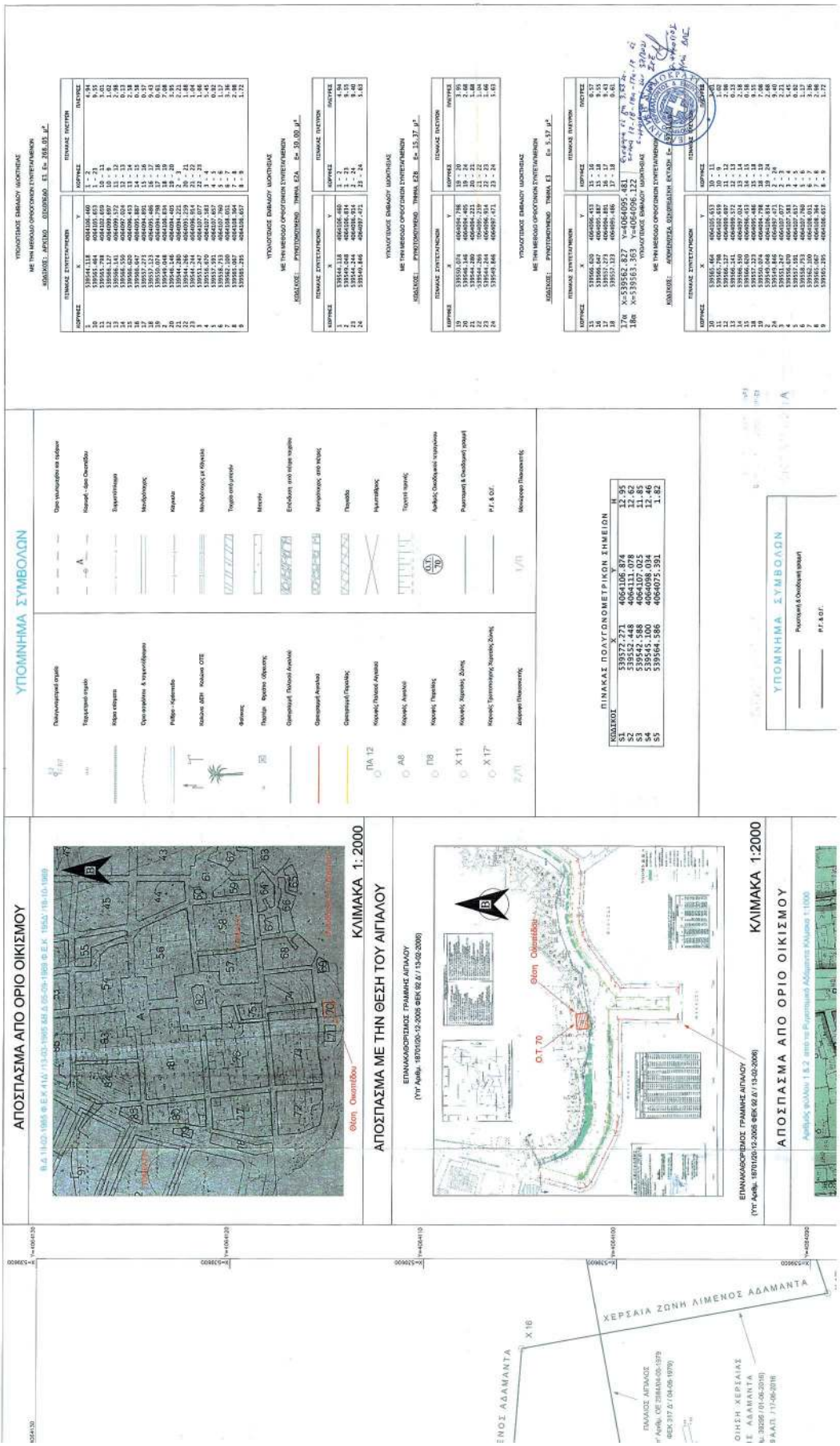
ΑΠΟΣΠΑΣΜΑ ΑΠΟ ΟΡΙΟ ΟΙΚΙΣΜΟΥ
ΚΛΙΜΑΚΑ 1:2000
ΑΠΟΣΠΑΣΜΑ ΜΕ ΤΗΝ ΘΕΣΗ ΤΟΥ ΑΙΓΙΑΛΟΥ
ΕΠΑΝΑΚΑΘΟΡΙΣΙΜΟΣ ΓΡΑΜΜΗΣ ΑΙΓΙΑΛΟΥ
(ΥΠΓ Απόφ. 18701/20-12-2005 ΦΕΚ 92 Δ / 13-02-2006)
Θέση Σιφωνίδου
Ο.Τ. 70
ΥΠΟΜΝΗΜΑ ΣΥΜΒΟΛΩΝ
ΠΙΝΑΚΑΣ ΠΟΛΥΓΩΝΟΜΕΤΡΙΚΩΝ ΣΗΜΕΙΩΝ
ΧΕΡΣΑΙΑ ΖΩΝΗ ΛΙΜΕΝΟΣ ΑΔΑΜΑΝΤΑ
ΠΙΝΑΚΑΣ ΣΥΝΤΕΤΑΓΜΕΝΩΝ

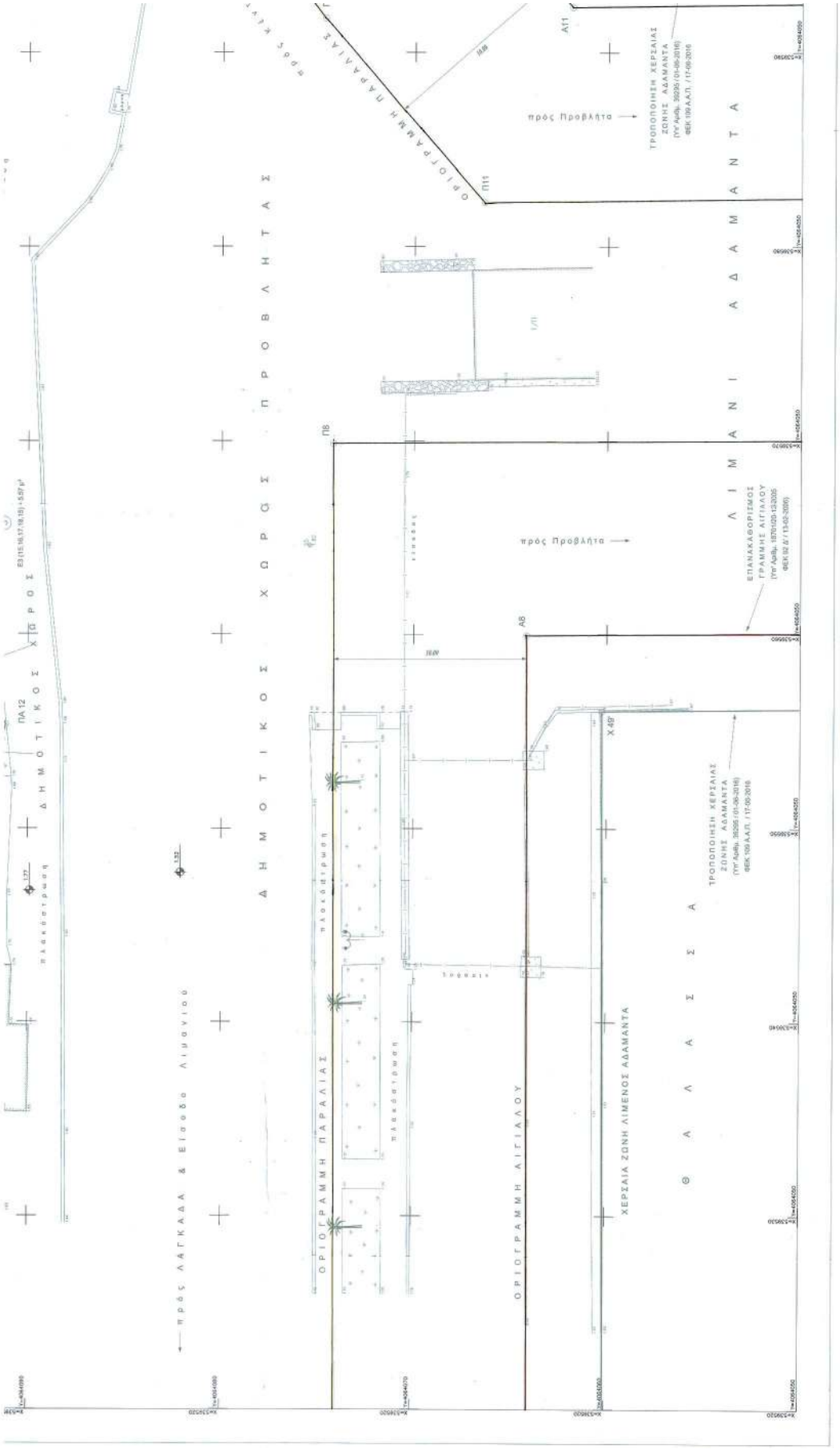
ΟΡΙΟΓΡΑΜΜΗ ΠΑΡΑΛΙΑΣ
ΔΗΜΟΤΙΚΟΣ ΧΩΡΟΣ ΠΡΟΒΛΗΤΑΣ
ΔΗΜΟΤΙΚΟΣ ΧΩΡΟΣ
πρός Προβλήτα
πρός Προβλήτα
ΤΡΟΠΟΠΟΙΗΣΗ ΧΕΡΣΑΙΑΣ ΖΩΝΗΣ ΑΔΑΜΑΝΤΑ
ΤΡΟΠΟΠΟΙΗΣΗ ΧΕΡΣΑΙΑΣ ΖΩΝΗΣ ΑΔΑΜΑΝΤΑ
ΕΠΑΝΑΚΑΘΟΡΙΣΜΟΣ ΓΡΑΜΜΗΣ ΑΙΓΙΑΛΟΥ
ΑΙΜΑΝΙΑ ΑΔΑΜΑΝΤΑ
ΘΑΛΑΣΣΑ
πλακόστρωση
πλακόστρωση
ΟΡΙΟΓΡΑΜΜΗ ΠΑΡΑΛΙΑΣ
ΟΡΙΟΓΡΑΜΜΗ ΑΙΓΙΑΛΟΥ
ΧΕΡΣΑΙΑ ΖΩΝΗ ΛΙΜΕΝΟΣ ΑΔΑΜΑΝΤΑ
πρός ΛΑΓΚΑΔΑ & Είσοδο Λιμανιού
ΔΗΜΟΤΙΚΟΣ ΧΩΡΟΣ
πλακόστρωση
ΠΑ 12
Π11
Α11
Π8
Α8
X 49'
E3 (15.16,17,18,19) = 5.57 yl

ΑΠΟΣΠΑΣΜΑ ΑΠΟ Ο.Τ.70 ΟΙΚΙΣΜΟΥ

Αριθμός φύλλου 1 & 2 από το Ρυμοτομικό Αδάμαντα Κλίμακα 1:1000

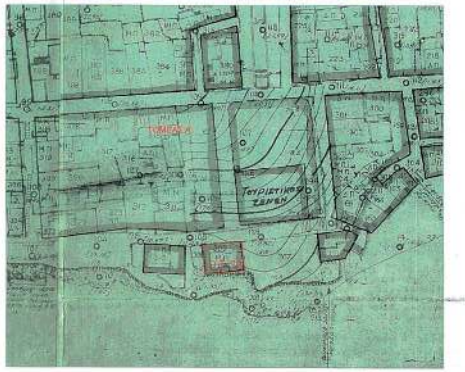

ΚΛΙΜΑΚΑ 1: 1000

———	Ρυμοτομική & Οικοδομική γραμμή
———	Ρ.Γ. & Ο.Γ.
- - - - -	Καταργούμενη Ρυμοτομική & Οικοδομική γραμμή
- - - - -	Καταργούμενη Ρ.Γ. & Ο.Γ.
———	Προτεινόμενη Ρυμοτομική & Οικοδομική γραμμή
———	Προτεινόμενη Ρ.Γ. & Ο.Γ.

ΔΗΛΩΣΗ ΜΗΧΑΝΙΚΟΥ

Το παρόν Τοπογραφικό Διάγραμμα συνοδευόμενο από την ΕΚΘΕΣΗ ΕΛΕΓΧΟΥ ΤΙΤΛΩΝ των Δικηγόρων ΦΙΛΙΠΠΟΥ ΤΟΜΠΟΥΣΟΓΛΟΥ & ΓΡΗΓΟΡΙΟΥ ΑΝΔΡΟΥΤΣΟΠΟΥΛΟΥ ΘΕΩΡΗΜΕΝΗ από τον ΔΙΚΗΓΟΡΙΚΟ ΣΥΛΛΟΓΟ.

Ο ΔΗΛΩΝ

ΓΕΩΡΓΙΟΣ ΑΘ. ΦΙΛΙΠΠΟΥ
ΤΟΠΟΓΡΑΦΟΣ ΜΗΧΑΝΙΚΟΣ Τ.Ε.
ΜΕΛΟΣ Ε.Ε.Τ.Ε.Μ. ΑΡ. ΜΗΤΡΩΟΥ 19017
ΔΩΔΕΚΑΝΗΣΟΥ 6 ΤΚ 15127 ΜΕΛΙΣΣΙΑ - ΤΗΛ. 210 61 03 134
Α.Φ.Μ. 036456092 - Δ.Ο.Υ. ΑΜΑΡΟΥΣΙΟΥ

ΦΙΛΙΠΠΟΥ ΓΕΩΡΓΙΟΣ

ΤΟΠΟΓΡΑΦΟΣ ΜΗΧΑΝΙΚΟΣ Τ.Ε.

ΣΥΣΤΗΜΑ ΑΝΑΦΟΡΑΣ

- Η Οριζοντογραφική και Υψομετρική εξάρτηση είναι στο Κρατικό σύστημα αναφοράς ΕΛΛΗΝΙΚΟ ΓΕΩΔΑΙΤΙΚΟ ΣΥΣΤΗΜΑ ΑΝΑΦΟΡΑΣ ΕΓΣΑ 87

  Ελληνικό Γεωδαιτικό Σύστημα Αναφοράς 1987 (Ε.Γ.Σ.Α. '87)
  Ελλειψοειδές αναφοράς GRS 80 (a = 6 378 137 m, 1/f = 298.257222101)
  Προβολή : Εγκάρσια Μερκατορική
  Κεντρικός Μεσημβρινός λο = 24° 00' 00" με Ko = 0.9996000
  Τετμημένη Κεντρικού Μεσημβρινού : 500.000
  Γεωμετρικό Πλάτος Αναφοράς : 0° 00' 00"

- Η εξάρτηση στο Ε.Γ.Σ.Α. '87 καθώς και η Αποτύπωση πραγματοποιήθηκε με παρατηρήσεις που διεξήχθησαν στις 17/03/2015 και στο χρονικό διάστημα από 09:22 π.μ. έως 13:26 μ.μ. με την μέθοδο RT Kinematic κάνοντας χρήση του Τριγωνομετρικού σημείου 163504 με επίπεδες συντεταγμένες, υψόμετρο & ύψος βάθρου (540298.800, 4065527.752, 91.563 & 1.246 μ.) το οποίο ιδρύθηκε τον Οκτώβριο του 1998 για την Δημιουργία Εθνικού Κτηματολογίου στον Ο.Τ.Α. Μήλου.
- Για τις μετρήσεις εξάρτησης χρησιμοποιήθηκαν δέκτες GPS διπλής συχνότητας L1, L2 Trimble 5700 S/N: 0220343796 & Trimble 5800 S/N: 4432136853 με ακρίβεια μέτρησης Horizontal ±(10mm +1ppm) RMS & Vertical ±(20mm +1ppm) RMS.
- Η αποτύπωση έγινε και με την μέθοδο πολικών συντεταγμένων (Ταχυμετρική αποτύπωση) και χρησιμοποιήθηκε γεωδαιτικός σταθμός Leica TCR405 με S/N: 253661 με ακρίβεια μέτρησης Γωνιών 5" ή 15 cc και απόστασης 2mm +2ppm, RL 3mm +2ppm.
- Κατά την επίλυση των στοιχείων των Τοπογραφικών Μετρήσεων έχει εισαχθεί συντελεστής κλίμακας Ko = 0.999619 λόγω Συστήματος Αναφοράς ΕΓΣΑ' 87.
- Για τη σύνταξη του Τοπογραφικού Διαγράμματος έχει εκδοθεί το έντυπο υπολογισμού αμοιβών του ΤΕΕ με Α/Α 5087612 / 05 - 04 - 2017 και η εντολή πληρωμής με Αρ. πρωτ.

Ε Μ Β Α Δ Α

1. ΑΡΧΙΚΟ ΟΙΚΟΠΕΔΟ E1 (1,2,3,4,5,6,7,8,9,10,11,12,13,14,15,16,17,18,19,20,21,22,23,1) = 268.05 μ²

Η ΑΠΑΛΛΟΤΡΙΩΣΗ ΔΕΝ ΕΧΕΙ ΣΥΝΤΕΛΕΣΤΕΙ.
ΡΥΜΟΤΟΜΟΥΜΕΝΑ ΤΜΗΜΑΤΑ ΛΟΓΩ ΡΥΜΟΤΟΜΙΚΟΥ ΣΧΕΔΙΟΥ ΠΟΛΕΟΣ (Β.Δ. 10-02-1965
" ΠΕΡΙ ΑΝΑΘΕΩΡΗΣΕΩΣ ΚΑΙ ΕΠΕΚΤΑΣΕΩΣ ΤΟΥ ΡΥΜΟΤΟΜΙΚΟΥ ΣΧΕΔΙΟΥ ΑΔΑΜΑΝΤΟΣ ΜΗΛΟΥ ΚΑΙ ΚΑΘΟΡΙΣΜΟΣ ΤΩΝ ΟΡΩΝ ΚΑΙ ΠΕΡΙΟΡΙΣΜΩΝ ΔΟΜΗΣΕΩΣ ΤΩΝ ΟΙΚΟΠΕΔΩΝ ΑΥΤΟΥ ΦΕΚ 41Δ' /13-03-1965 και αναθεώρηση αυτού Φ.Ε.Κ 195Δ' /18-10-1969.

E2A (1,2,24,23,1) = 50.00 μ² (στο Επίπεδο + 12.43 μ.)
E2B (19,20,21,22,23,24,19) = 15.37 μ² (στο Επίπεδο + 9.47 μ.)
E2 (ΣΥΝΟΛΙΚΟ) (1,2,24,19,20,21,22,23,1) = 65.37 μ²

E3 (15,16,17,18,15) = 5.57 μ²

ΑΠΟΜΕΝΟΥΣΑ ΟΙΚΟΠΕΔΙΚΗ ΕΚΤΑΣΗ
Ε απομένουσα (2,3,4,5,6,7,8,9,10,11,12,13,14,15,16,19,24,2) = 197.11 μ²

Ο ΔΗΛΩΝ

ΓΕΩΡΓΙΟΣ ΑΘ. ΦΙΛΙΠΠΟΥ
ΤΟΠΟΓΡΑΦΟΣ ΜΗΧΑΝΙΚΟΣ Τ.Ε.
ΜΕΛΟΣ Ε.Ε.Τ.Ε.Μ. ΑΡ. ΜΗΤΡΩΟΥ 19017
ΔΩΔΕΚΑΝΗΣΟΥ 6 ΤΚ 15127 ΜΕΛΙΣΣΙΑ - ΤΗΛ. 210 61 03 134
Α.Φ.Μ. 036456092 - Δ.Ο.Υ. ΑΜΑΡΟΥΣΙΟΥ

ΦΙΛΙΠΠΟΥ ΓΕΩΡΓΙΟΣ

ΤΟΠΟΓΡΑΦΟΣ ΜΗΧΑΝΙΚΟΣ Τ.Ε.

ΟΡΟΙ ΔΟΜΗΣΗΣ

ΤΟΜΕΑΣ Α' ΡΥΜΟΤΟΜΙΚΟΥ ΣΧΕΔΙΟΥ ΑΔΑΜΑΝΤΑ ΜΗΛΟΥ

Β.Δ. 10-02-1965 "ΑΝΑΘΕΩΡΗΣΕΩΣ ΚΑΙ ΕΠΕΚΤΑΣΕΩΣ ΤΟΥ ΡΥΜΟΤΟΜΙΚΟΥ ΣΧΕΔΙΟΥ ΑΔΑΜΑΝΤΟΣ ΜΗΛΟΥ ΚΑΙ ΚΑΘΟΡΙΣΜΟΥ ΤΩΝ ΟΡΩΝ ΚΑΙ ΠΕΡΙΟΡΙΣΜΩΝ ΔΟΜΗΣΕΩΣ ΤΩΝ ΟΙΚΟΠΕΔΩΝ ΑΥΤΟΥ" ΦΕΚ 41Δ' /13-03-1965.

Β.Δ. 05-09-1969 "ΠΕΡΙ ΤΡΟΠΟΠΟΙΗΣΕΩΣ ΚΑΙ ΕΠΕΚΤΑΣΕΩΣ ΤΟΥ ΡΥΜΟΤΟΜΙΚΟΥ ΣΧΕΔΙΟΥ ΑΔΑΜΑΝΤΟΣ ΜΗΛΟΥ ΚΑΙ ΚΑΘΟΡΙΣΜΟΥ ΤΩΝ ΟΡΩΝ ΚΑΙ ΠΕΡΙΟΡΙΣΜΩΝ ΔΟΜΗΣΕΩΣ ΤΩΝ ΟΙΚΟΠΕΔΩΝ ΑΥΤΟΥ" Φ.Ε.Κ 195Δ' /18-10-1969.

ΑΡΤΙΟΤΗΤΑ
(ΓΟΚ '85 Άρθρο 6,β & ΓΟΚ '73)
Ε=200μ² & Π=10.0 μ
Κατά παρέκκλιση για τα προ της 9.6.1973
Ε=150μ² & Π=8.0 μ
Κατά παρέκκλιση για τα προ της 4.9.1964
Ε=60μ² & Π=5.0 μ

ΠΟΣΟΣΤΟ ΚΑΛΥΨΗΣ = 60%
ΣΥΝΤΕΛΕΣΤΗΣ ΔΟΜΗΣΗΣ = 1.40
ΟΙΚΟΔΟΜΙΚΟ ΣΥΣΤΗΜΑ : ΣΥΝΕΧΕΣ
ΜΕΓΙΣΤΟΣ ΕΠΙΤΡΕΠΟΜΕΝΟΣ ΥΠΕΡ ΤΟ ΕΔΑΦΟΣ ΑΡΙΘΜΟΣ ΟΡΟΦΩΝ = ΔΥΟ (2)
ΑΝΩΤΑΤΟ ΕΠΙΤΡΕΠΟΜΕΝΟ ΥΨΟΣ = ΟΚΤΩ (8.00 μ.)
Δ=3+(0.1*8.0) = 3.80 μ. & Δ=2.5+(0.05*8) = 2.9 μ.
ΜΕΓΙΣΤΟΣ ΟΓΚΟΣ = (5.5*οδ)
ΗΜΙΥΠΑΙΘΡΙΟΙ ΠΟΥ ΔΕΝ ΜΕΤΡΑΝΕ ΣΤΗΝ ΔΟΜΗΣΗ < 20%
ΕΞΩΣΤΕΣ ΚΑΙ ΗΜΙΥΠΑΙΘΡΙΟΙ ΠΟΥ ΔΕΝ ΜΕΤΡΑΝΕ ΣΤΗΝ ΔΟΜΗΣΗ < 40%

4	539556.870	4064107.583	3 - 4	5.45
5	539557.391	4064107.637	4 - 5	0.52
6	539558.753	4064107.760	5 - 6	1.37
7	539562.100	4064108.031	6 - 7	3.36
8	539565.067	4064108.364	7 - 8	2.98
9	539565.295	4064106.657	8 - 9	1.72

ΥΠΟΒΛΗΘΗΚΕ ΣΤΗΝ ΥΠΗΡΕΣΙΑ ΔΟΜΗΣΗΣ ΚΑΙ ΕΚΚΡΕΜΟΤΗΤΑΣ ΘΕΩΡΗΘΗΚΕ ΜΕ ΤΗΝ ΥΠ.ΑΡΙΘ. 335640/06-07-2021 ΠΡΑΞΗ
Η ΠΡΟΪΣΤΑΜΕΝΗ ΤΗΣ ΔΗΜΟΤΙΚΗΣ ΤΟΠΟΓΡΑΦΙΚΩΝ ΕΦΑΡΜΟΓΩΝ
ΑΝΔΡΙΑΝΑ ΚΑΤΣΙΝΑ
ΤΟΠΟΓΡΑΦΟΣ ΜΗΧΑΝΙΚΟΣ

ΣΥΠΟΘΑ 20-12-2018
Χα. Ν.Α (Κυριάκος)
ΘΕΩΡΗΘΗΚΕ
από το ΣΥΠΟΘΑ χα. Ν.Α (Κυριάκος) υπό τον 20/12/2018 μήνυμα.
Σύνοδευε τον πρόχειρο 165Ξ/20-12-2018
Σφραγίζομε 20-12-2018
Ο Πρόεδρος
Τα μέλη
α) ΜΤΚ
β)

ΕΡΓΟ :	ΘΕΩΡΗΣΗ ΡΥΜΟΤΟΜΙΚΩΝ - ΟΙΚΟΔΟΜΙΚΩΝ ΓΡΑΜΜΩΝ & ΟΡΩΝ ΔΟΜΗΣΗΣ ΣΤΟ Ο.Τ. 70 ΓΙΑ ΤΗΝ ΠΡΟΤΑΣΗ ΤΡΟΠΟΠΟΙΗΣΗΣ ΤΟΥ ΕΓΚΕΚΡΙΜΕΝΟΥ ΡΥΜΟΤΟΜΙΚΟΥ ΣΧΕΔΙΟΥ ΠΟΛΕΩΣ ΑΔΑΜΑΝΤΑ ΜΗΛΟΥ
ΕΡΓΟΔΟΤΗΣ:	ΠΕΤΡΟΜΕΛΙΔΟΥ ΒΑΡΒΑΡΑ ΠΕΤΡΟΜΕΛΙΔΟΥ ΔΕΣΠΟΙΝΑ ΚΟΜΙΝΑΚΗ ΕΜΜΑΝΟΥΕΛΑ
Νομός :	ΚΥΚΛΑΔΩΝ
Δήμος :	ΜΗΛΟΥ
Θέση :	" ΛΙΜΑΝΙ ΑΔΑΜΑΝΤΑ" Δ.Κ. ΑΔΑΜΑΝΤΑ ΜΗΛΟΥ
Ο.Τ. :	70
Περιφέρεια :	" ΝΟΤΙΟΥ ΑΙΓΑΙΟΥ "
Περ. Ενότητα :	" Π.Ε. ΜΗΛΟΥ "
ΜΕΛΕΤΗΤΗΣ	ΦΙΛΙΠΠΟΥ ΓΕΩΡΓΙΟΣ ΤΟΠΟΓΡΑΦΟΣ ΜΗΧΑΝΙΚΟΣ Τ.Ε.
ΘΕΜΑ ΣΧΕΔΙΟΥ :	ΤΟΠΟΓΡΑΦΙΚΟ - ΚΤΗΜΑΤΟΓΡΑΦΙΚΟ ΔΙΑΓΡΑΜΜΑ
ΑΡΙΘΜΟΣ ΣΧΕΔΙΟΥ	Τ - 1
ΚΛΙΜΑΚΑ	1 : 100
ΧΡΟΝΟΣ ΜΕΛΕΤΗΣ :	Ιανουάριος 2017 (18 - 01 - 2017)

ΘΕΩΡΗΘΗΚΕ
18 ΙΟΥΛ. 2017
ΔΗΜΟΣ ΜΗΛΟΥ
Η ΑΡΧΙΤΕΚΤΟΝΑΣ ΜΗΧΑΝΙΚΟΣ
ΧΑΡΑΛΑΜΠΟΣ ΚΩΡΓΙΑΝΟΠΟΥΛΟΣ
ΠΟΛΙΤΙΚΟΣ ΜΗΧΑΝΙΚΟΣ ΠΕ με βαθμό Β'

Το παρόν συνοδεύει την υπ' αριθμ. ... απόφαση του συμβουλίου ... Ιδιοκτησίας Αδάμαντα.

ΣΥΝΤΑΞΗ

ΥΠΟΓΡΑΦΗ	ΣΦΡΑΓΙΔΑ
ΦΙΛΙΠΠΟΥ ΓΕΩΡΓΙΟΣ ΤΟΠΟΓΡΑΦΟΣ ΜΗΧΑΝΙΚΟΣ Τ.Ε.	ΓΕΩΡΓΙΟΣ ΑΘ. ΦΙΛΙΠΠΟΥ ΤΟΠΟΓΡΑΦΟΣ ΜΗΧΑΝΙΚΟΣ Τ.Ε. ΜΕΛΟΣ Ε.Ε.Τ.Ε.Μ. ΑΡ. ΜΗΤΡΩΟΥ 19017 ΔΩΔΕΚΑΝΗΣΟΥ 6 ΤΚ 15127 ΜΕΛΙΣΣΙΑ - ΤΗΛ. 210 61 03 134 Α.Φ.Μ. 036456092 - Δ.Ο.Υ. ΑΜΑΡΟΥΣΙΟΥ

ΑΠΟΦΑΣΕΙΣ

Αριθμ. 140988 (2)

Μερική ανάκληση της υπ’ αρ. 4002/21-03-2011 απόφασης κήρυξης εκτάσεων ως αναδασωτέων, για έκταση συνολικού εμβαδού 39.025,05 τ.μ. στην περιοχή Πόας του Δήμου Ιάσμου, Π.Ε. Ροδόπης (Δ’ 75).

Ο ΣΥΝΤΟΝΙΣΤΗΣ ΑΠΟΚΕΝΤΡΩΜΕΝΗΣ ΔΙΟΙΚΗΣΗΣ ΜΑΚΕΔΟΝΙΑΣ - ΘΡΑΚΗΣ

Έχοντας υπόψη:

1. Τις διατάξεις της παρ. 1 του άρθρου 24 και τη σχετική ερμηνευτική δήλωση, καθώς και της παρ. 3 του άρθρου 117 του Συντάγματος της Χώρας.

2. Τις διατάξεις των άρθρων 28 και 28Α του ν. 4325/2015 (Α΄ 47), «Εκδημοκρατισμός της Διοίκησης-Καταπολέμηση Γραφειοκρατίας και Ηλεκτρονική Διακυβέρνηση. Αποκατάσταση αδικιών και άλλες διατάξεις».

3. Τις διατάξεις του ν. 4727/2020 «Ψηφιακή Διακυβέρνηση (Ενσωμάτωση στην Ελληνική Νομοθεσία της Οδηγίας (ΕΕ) 2016/2102 και της Οδηγίας (ΕΕ) 2019/1024) Ηλεκτρονικές Επικοινωνίες (Ενσωμάτωση στο Ελληνικό Δίκαιο της Οδηγίας (ΕΕ) 2018/1972) και άλλες διατάξεις» (Α΄ 47).

4. Τις διατάξεις του ν. 3852/2010 «Νέα Αρχιτεκτονική της Αυτοδιοίκησης και της Αποκεντρωμένης Διοίκησης-Πρόγραμμα Καλλικράτης» (Α΄ 87) και ιδίως των άρθρων 6 και 280.

5. Τις διατάξεις του ν. 3469/2006 «Εθνικό τυπογραφείο, Εφημερίς της Κυβέρνησης και λοιπές διατάξεις» (Α΄ 131).

6. Τις διατάξεις του ν. 998/1979 «Περί προστασίας των δασών και δασικών εν γένει εκτάσεων της Χώρας» (Α΄ 289) και ιδιαίτερα τις διατάξεις του άρθρου 44.

7. Τις διατάξεις του π.δ. 142/2010 «Οργανισμός της Αποκεντρωμένης Διοίκησης Μακεδονίας και Θράκης» (Α΄ 235).

8. Την υπ’ αρ. 14138/15-05-2017 (Υ.Ο.Δ.Δ. 250 κ’ ΑΔΑ: ΩΩ09465ΩΘ7-ΗΜΞ) απόφαση του Υπουργού Εσωτερικών, περί διορισμού Συντονιστή της Αποκεντρωμένης Διοίκησης Μακεδονίας - Θράκης.

9. Την υπ’ αρ. 1197/29-01-2021 (ΑΔΑ: Ω2ΩΝΟΡ1Υ-ΚΝ7) απόφαση της Αναπληρώτριας Προϊσταμένης της Διεύθυνσης Δασών Ροδόπης, με την οποία αναρτήθηκε, στον ειδικό διαδικτυακό τόπο ανάρτησης δασικών χαρτών και υποβολής αντιρρήσεων της ιστοσελίδας του Ν.Π.Δ.Δ. "Ελληνικό Κτηματολόγιο", ο Δασικός Χάρτης περιοχών των Δημοτικών και Τοπικών Κοινοτήτων των Δήμων Κομοτηνής, Ιάσμου, Μαρωνείας - Σαπών και Αρριανών της Περιφερειακής Ενότητας Ροδόπης, ο οποίος έχει προσωρινή ισχύ.

10. Την με αριθ. 4002/21-03-2011 (Δ’ 75 κ’ ΑΔΑ: 4ΑΣ3ΟΡ1Υ-ΠΩ9) απόφαση του Γ.Γ.Α.Δ. Μακεδονίας - Θράκης, με την οποία κηρύχθηκαν ως αναδασωτέες, δύο (2) δημόσιες δασικές εκτάσεις, συνολικού εμβαδού 1.510,49 στρεμμάτων (ήτοι έκταση Α΄448,72 στρ. και έκταση Β’1.061,77 στρ.), στις περιοχές Κρυστάλλης και Πόας αντίστοιχα, του Δήμου Ιάσμου (πρώην Δήμου Σώστη) Ν. Ροδόπης, με σκοπό την προστασία των δασικών εδαφών, από τους σοβαρούς κινδύνους της διάβρωσης του εδάφους και των πλημμυρών, τη διατήρηση της ισορροπίας του δασικού περιβάλλοντος και την αποκατάσταση της δασικής βλαστήσεως με φυσική και τεχνητή αναδάσωση, της προαναφερόμενης Δημόσιας δασικής έκτασης.

11. Την υπ’ αρ. 46767/4534/23-08-2010 απόφαση του Δ/ντη Δασών Περιφέρειας Α.Μ.Θ., με την οποία εγκρίθηκε η τροποποίηση της οριστικής μελέτης «Εγκατάσταση και ανόρθωση προστατευτικών δασών στις περιοχές Κρυστάλλης και Πόας του Ν. Ροδόπης».

12. Τις υπ’ αρ. 117080/6353/13-11-2014 (ΑΔΑ: 77ΣΕ0-ΙΒ3), 116477/6078/11-11-2014 και 124581/2774/26-05-2015 εγκύκλιες διαταγές του ΥΠΕΚΑ και τις υπ’ αρ. 153373/441/22-02-2017 (ΑΔΑ: 61ΤΗ 4653Π8-Ω7Θ) και 158577/1580/04-07-2017 (ΑΔΑ: Ψ1Ρ74653Π8-Ω1Ω) εγκυκλίους του ΥΠΕΝ, οι οποίες αφορούν τη διαδικασία άρσης ή ανάκλησης αποφάσεων αναδάσωσης.

13. Τις υπ’ αρ. 13197/17-02-2015, 58255/04-09-2017, 21638/11-04-2018 και 20522/13-03-2015 εγκύκλιες διαταγές της Γενικής Διεύθυνσης Δασών και Αγροτικών Υποθέσεων Α.Δ.Μ.-Θ.

14. Το υπ’ αρ. 90692/28-5-2021 έγγραφο-εισήγηση της Διεύθυνσης Δασών Ροδόπης, περί μερικής ανάκλησης της υπ’ αρ. 4002/21-3-2011 (Δ΄ 75 κ’ ΑΔΑ: 4ΑΣ3ΟΡ1Υ-ΠΩ9) απόφασης του Γ.Γ.Α.Δ. Μακ.- Θράκης, με την οποία κηρύχθηκαν αναδασωτέες δύο (2) δημόσιες δασικές εκτάσεις, συνολικού εμβαδού 1.510,49 στρεμμάτων, στις περιοχές Κρυστάλλης (Α= 448,72 στρ.) και Πόας (Β= 1.061,77 στρ.) του Δήμου Ιάσμου, Π.Ε. Ροδόπης, όσον αφορά έκταση συνολικού εμβαδού 39.025,05 τ.μ., στην περιοχή Πόας του Δήμου Ιάσμου, Π.Ε. Ροδόπης, διότι οι επιμέρους τέσσερις (4) εκτάσεις που την αποτελούν, υπάγονται στον αναρτημένο, με την υπ’ αρ. 1197/29-01-2021 (ΑΔΑ: Ω2ΩΝΟΡ1Υ-ΚΝ7) απόφαση της Αναπληρώτριας Προϊσταμένης της Διεύθυνσης Δασών Ροδόπης, Δασικό Χάρτη περιοχών των Δημοτικών και Τοπικών Κοινοτήτων των Δήμων Κομοτηνής, Ιάσμου, Μαρωνείας - Σαπών και Αρριανών της Περιφερειακής Ενότητας Ροδόπης, ο οποίος έχει προσωρινή ισχύ και εμφανίζονται σε αυτόν με το χαρακτηρισμό ΑΑ (άλλης μορφής/κάλυψης εκτάσεις στις α/φ παλαιότερης λήψης και άλλης μορφής/κάλυψης εκτάσεις στις α/φ πρόσφατης λήψης κ’ στις αυτοψίες) και επιπλέον πληροφορία (ΑΝ) (Αναδασωτέες ή δασωτέες εκτάσεις), συνεπώς, σύμφωνα με τη φωτοερμηνεία των α/φ παλαιότερης λήψης και των α/φ πρόσφατης λήψης, δεν αποτελούσαν και δεν αποτελούν εκτάσεις δασικού χαρακτήρα, αποφασίζουμε:

Ανακαλούμε μερικώς την υπ’ αρ. 4002/21-3-2011 (Δ΄ 75 κ’ ΑΔΑ: 4ΑΣ3ΟΡ1Υ-ΠΩ9) απόφαση του Γ.Γ.Α.Δ. Μακ.- Θράκης, με την οποία κηρύχθηκαν αναδασωτέες δύο (2) δημόσιες δασικές εκτάσεις, συνολικού εμβαδού 1.510,49 στρεμμάτων, στις περιοχές Κρυστάλλης (Α= 448,72 στρ.) και Πόας (Β= 1.061,77 στρ.) του Δήμου Ιάσμου, Π.Ε. Ροδόπης, όσον αφορά έκταση συνολικού εμβαδού 39.025,05 τ.μ., στην περιοχή Πόας του Δήμου Ιά-σμου, Π.Ε. Ροδόπης, η οποία αποτελείται από τις παρακάτω τέσσερις (4) επιμέρους εκτάσεις:

1. Έκταση (Ε), με εμβαδόν 29.210,54 τ.μ. και στοιχεία 1, 2, 3, 4, 5……, 61, 62, 63, 64, 65, 1,

2. Έκταση (Ε1), με εμβαδόν 1.316,35 τ.μ. και στοιχεία 1, 2, 3, 4, 5, 6, 7, 8, 9, 10, 1,

3. Έκταση (Ε2), με εμβαδόν 609,28 τ.μ. και στοιχεία 1, 2, 3, 4, 5, 6, 7, 8, 9, 1, και

4. Έκταση (Ε3), με εμβαδόν 7.888,88 τ.μ. και στοιχεία 1, 2, 3, ……, 21, 22, 23, 1,

οι οποίες αποτυπώνονται, με συντεταγμένες ΕΓΣΑ ’87, στα (2) τοπογραφικά διαγράμματα, κλίμακας 1:3.500 και 1:2.500, καθώς και στα αντίστοιχα δύο (2) αποσπάσματα χάρτη Γ.Υ.Σ. κλίμακας 1:50.000, τα οποία επισυνάπτονται στην παρούσα και αποτελούν αναπόσπαστο μέρος αυτής.

Οι προαναφερόμενες τέσσερις (4) εκτάσεις, υπάγονται στον αναρτημένο, με την υπ’ αρ. 1197/29-01-2021 (ΑΔΑ: Ω2ΩΝΟΡ1Υ-ΚΝ7) απόφαση της Αναπληρώτριας Προϊσταμένης της Διεύθυνσης Δασών Ροδόπης, Δασικό Χάρτη περιοχών των Δημοτικών και Τοπικών Κοινοτήτων των Δήμων Κομοτηνής, Ιάσμου, Μαρωνείας - Σαπών και Αρριανών της Περιφερειακής Ενότητας Ροδόπης, ο οποίος έχει προσωρινή ισχύ και εμφανίζονται σε αυτόν με το χαρακτηρισμό ΑΑ (άλλης μορφής/κάλυψης εκτάσεις στις α/φ παλαιότερης λήψης και άλλης μορφής/κάλυψης εκτάσεις στις α/φ πρόσφατης λήψης κ’ στις αυτοψίες) και επιπλέον πληροφορία (ΑΝ) (Αναδασωτέες ή δασωτέες εκτάσεις), συνεπώς, σύμφωνα με τη φωτοερμηνεία των α/φ παλαιότερης λήψης και των α/φ πρόσφατης λήψης, δεν αποτελούσαν και δεν αποτελούν εκτάσεις δασικού χαρακτήρα.

Κατά της παρούσας, επιτρέπεται η υποβολή αίτησης ακύρωσης στο Τριμελές Διοικητικό Εφετείο Θεσσαλονίκης, μέσα σε προθεσμία εξήντα (60) ημερών, η οποία αρχίζει από την επομένη της δημοσίευσής της [(άρθρο 1 του ν. 702/1977 (Α΄ 268), παρ. 1 του άρθρου 47 του ν. 3900/2010 (Α΄ 213) και άρθρο 46 του π.δ. 18/1989 (Α΄ 8)].

Επίσης, κατά της παρούσας απόφασης, επιτρέπεται η υποβολή αίτησης ανάκλησης ή τροποποίησης της παρούσης, προς τον οικείο Συντονιστή της Αποκεντρωμένης Διοίκησης Μακεδονίας - Θράκης, από οποιονδήποτε έχει έννομο συμφέρον, σύμφωνα με τις διατάξεις της παρ. 4 του άρθρου 44 του ν. 998/1979.

Με την παρούσα απόφασή μας δεν προκαλείται δαπάνη σε βάρος του κρατικού προϋπολογισμού.

ΕΛΛΗΝΙΚΗ ΔΗΜΟΚΡΑΤΙΑ
ΑΠΟΚΕΝΤΡΩΜΕΝΗ ΔΙΟΙΚΗΣΗ
ΜΑΚΕΔΟΝΙΑΣ-ΘΡΑΚΗΣ
ΓΕΝ. ΔΙΕΥΘΥΝΣΗ ΔΑΣΩΝ
& ΑΓΡΟΤΙΚΩΝ ΥΠΟΘΕΣΕΩΝ
ΔΙΕΥΘΥΝΣΗ ΔΑΣΩΝ ΡΟΔΟΠΗΣ

Συνοδεύει και αποτελεί αναπόσπαστο μέρος
της υπ' αριθμ. 140988/14-7-2021
Απόφασης Συντονιστή Αποκεντρωμένης Διοίκησης
Μακεδονίας - Θράκης

ΕΘΝΙΚΟ ΤΥΠΟΓΡΑΦΕΙΟ
Για τεχνικούς λόγους στο σχεδιάγραμμα, από το ηλεκτρονικό αρχείο, έγινε σμίκρυνση κατά ποσοστό 82%

ΤΟΠΟΓΡΑΦΙΚΟ ΔΙΑΓΡΑΜΜΑ ΕΚΤΑΣΗΣ ΕΜΒΑΔΟΥ 29210,54 Τ.Μ. ΠΕΡΙΟΧΗΣ ΠΟΑΣ, ΔΗΜΟΥ ΙΑΣΜΟΥ, Π.Ε. ΡΟΔΟΠΗΣ, ΑΝΑΔΑΣΩΤΕΑΣ ΒΑΣΕΙ ΤΗΣ ΥΠ' ΑΡΙΘ. 4002/21-3-2011 ΑΠΟΦΑΣΗΣ ΚΗΡΥΞΗΣ (ΦΕΚ ΔΗΜΟΣΙΕΥΣΗΣ Δ' 75/6-5-2011) ΤΗΣ ΟΠΟΙΑΣ ΑΙΡΕΤΑΙ Η ΑΝΑΔΑΣΩΤΕΑ ΙΔΙΟΤΗΤΑ.
ΚΛΙΜΑΚΑ 1:3500

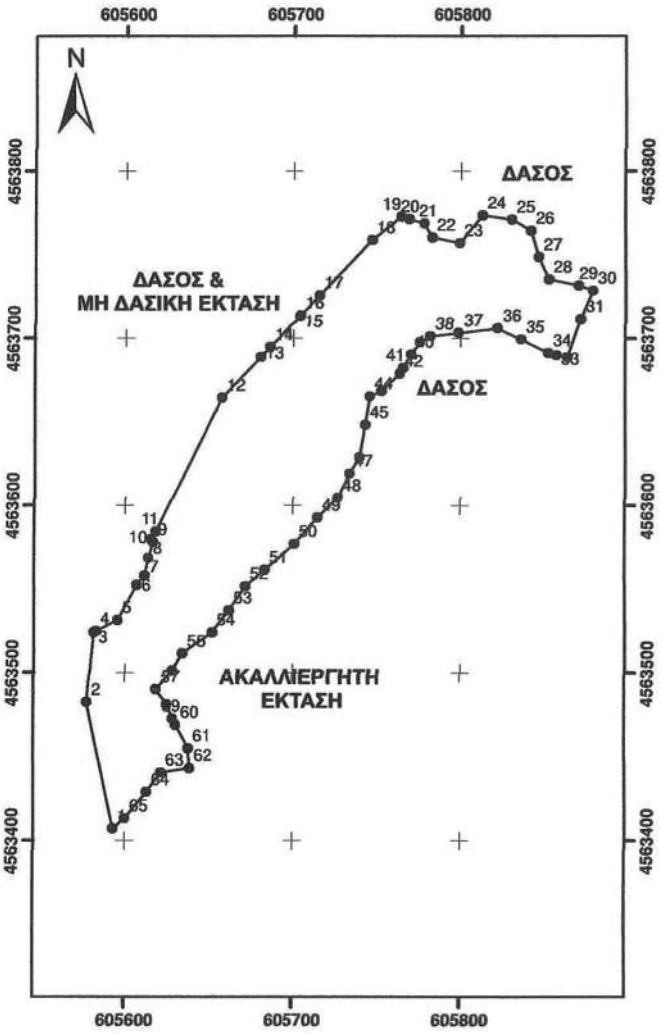

Εμβαδό έκτασης =29210,54 Τ.Μ.			
ΚΟΡΥΦΗ	X	Y	ΑΠΟΣΤΑΣΗ (μ.)
1	605593,0128	4563407,241	76,90
2	605577,5184	4563482,56	41,64
3	605581,4293	4563524,015	1,44
4	605582,6589	4563524,768	14,43
5	605595,5021	4563531,337	23,78
6	605606,8519	4563552,236	7,42
7	605611,6307	4563557,908	10,66
8	605613,7213	4563568,358	9,95
9	605616,6904	4563577,854	2,31
10	605615,2341	4563579,651	5,29
11	605617,9997	4563584,16	89,28
12	605657,2905	4563664,329	33,53
13	605680,3359	4563688,684	8,18
14	605685,9568	4563694,625	25,50
15	605703,48	4563713,144	0,75
16	605703,9987	4563713,692	16,43
17	605715,2903	4563725,625	45,70
18	605746,7001	4563758,82	22,37
19	605764,1663	4563772,802	4,86
20	605768,8256	4563771,424	9,71
21	605778,1327	4563768,673	9,62
22	605782,9103	4563760,319	16,57
23	605799,1435	4563756,977	21,52
24	605812,992	4563773,445	17,59
25	605830,4174	4563771,058	13,27
26	605841,8771	4563764,377	16,39
27	605846,4146	4563748,626	14,64
28	605852,3845	4563735,262	18,31
29	605870,2903	4563731,443	8,83
30	605878,6449	4563728,579	18,47
31	605871,4574	4563711,563	24,15
32	605863,8189	4563688,653	6,84
33	605857,1328	4563690,084	4,92
34	605852,3593	4563691,278	18,15
35	605836,1262	4563699,392	15,59
36	605822,0375	4563706,075	23,33
37	605798,8823	4563703,211	17,06
38	605781,9287	4563701,309	7,37
39	605775,4825	4563697,722	9,07
40	605770,2331	4563690,324	9,23
41	605765,5819	4563682,355	4,04
42	605763,5469	4563678,868	14,86
43	605752,8034	4563668,606	7,90
44	605745,6411	4563665,267	17,38
45	605743,0163	4563648,084	19,66
46	605739,4351	4563628,754	11,55
47	605733,4399	4563618,881	16,12
48	605726,5178	4563604,323	16,54
49	605714,8179	4563592,63	20,97
50	605700,9695	4563576,881	23,69
51	605683,0638	4563561,369	15,12
52	605671,5957	4563551,509	17,34
53	605661,8085	4563537,191	16,52
54	605651,7814	4563524,064	21,92
55	605633,8757	4563511,417	11,87
56	605627,9057	4563501,155	14,36
57	605618,7043	4563490,132	11,08
58	605625,0861	4563481,071	9,04
59	605678,4451	4563472,682	4,24
60	605630,4249	4563468,938	15,88
61	605637,8497	4563454,897	11,68
62	605638,486	4563443,238	17,27
63	605621,4329	4563440,504	14,35
64	605612,8438	4563429,004	20,35
65	605599,9517	4563413,253	9,18

Κομοτηνή .....-.....-.....
Η συντάκτρια

Τύρου Χάρις
Δασολόγος

Κομοτηνή .....-.....-.....
Η Αναπληρώτρια Προϊσταμένη
της Δ/νσης Δασών Ροδόπης

Ψηφιακά υπογεγραμμένο από MARINA GKOTZARIDOU
Ημερομηνία: 2021.07.14 12:18:59 EEST

Γκοτζαρίδου Μαρίνα
MSc Γεωτεχνικός Δασολόγος

Θεσσαλονίκη .....-.....-.....
Ο Συντονιστής
Α.Δ.Μ.Θ.

Δρ. Ιωάννης Σάββας

ΕΛΛΗΝΙΚΗ ΔΗΜΟΚΡΑΤΙΑ
ΑΠΟΚΕΝΤΡΩΜΕΝΗ ΔΙΟΙΚΗΣΗ
ΜΑΚΕΔΟΝΙΑΣ-ΘΡΑΚΗΣ
ΓΕΝ. ΔΙΕΥΘΥΝΣΗ ΔΑΣΩΝ
& ΑΓΡΟΤΙΚΩΝ ΥΠΟΘΕΣΕΩΝ
ΔΙΕΥΘΥΝΣΗ ΔΑΣΩΝ ΡΟΔΟΠΗΣ

Συνοδεύει και αποτελεί αναπόσπαστο μέρος
της υπ' αριθμ. 140988 / 14-7-2021
Απόφασης Συντονιστή Αποκεντρωμένης Διοίκησης
Μακεδονίας - Θράκης

ΕΘΝΙΚΟ ΤΥΠΟΓΡΑΦΕΙΟ
Για τεχνικούς λόγους στο σχεδιάγραμμα, από το ηλεκτρονικό αρχείο, έγινε σμίκρυνση κατά ποσοστό 82%

ΑΠΟΣΠΑΣΜΑ ΧΑΡΤΗ Γ.Υ.Σ. ΤΗΣ ΠΕΡΙΟΧΗΣ, ΟΠΟΥ ΑΠΟΤΥΠΩΝΕΤΑΙ Η ΠΕΡΙΟΧΗ ΓΙΑ ΤΗΝ ΟΠΟΙΑ ΑΙΡΕΤΑΙ Η ΑΝΑΔΑΣΩΤΕΑ ΙΔΙΟΤΗΤΑ ΒΑΣΕΙ ΤΗΣ ΥΠ΄ ΑΡΙΘ. 4002/21-3-2011 ΑΠΟΦΑΣΗΣ ΚΗΡΥΞΗΣ(ΦΕΚ ΔΗΜΟΣΙΕΥΣΗΣ Δ' 75/6-5-2011) ΚΛΙΜΑΚΑ 1:50.000

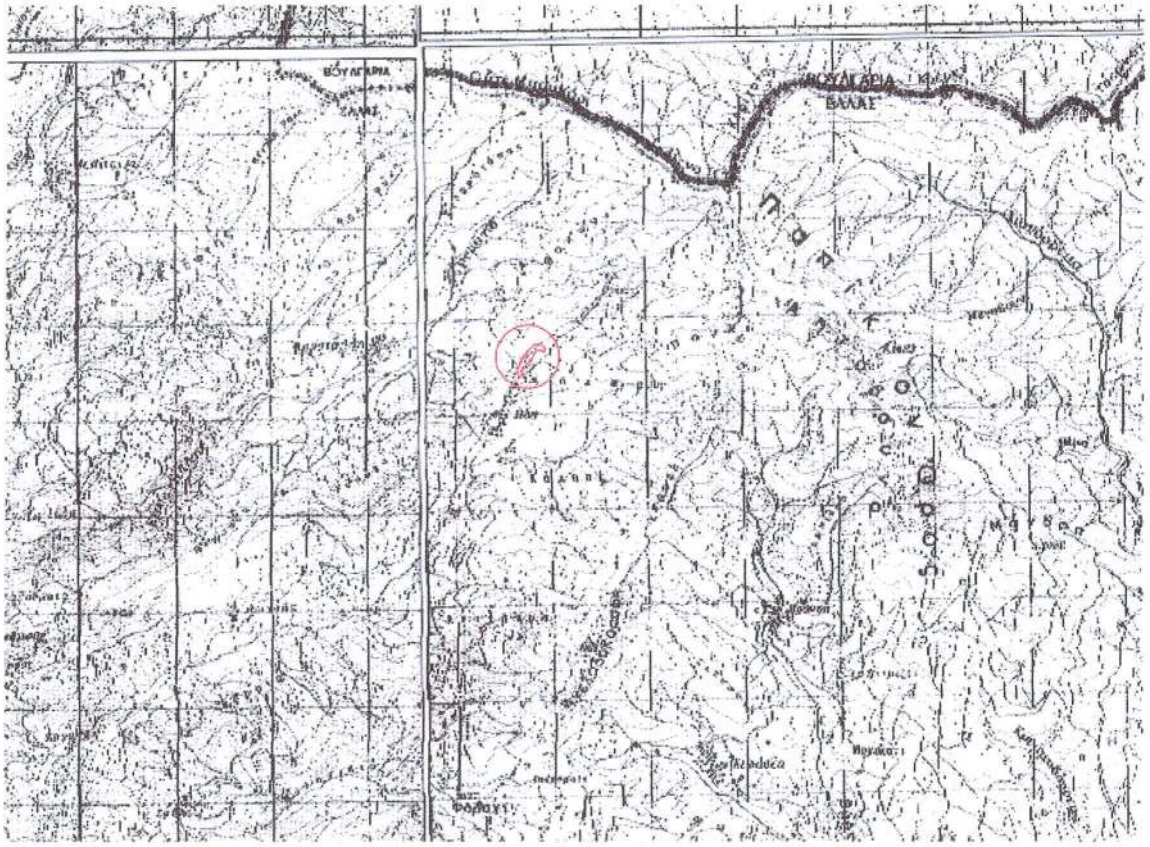

Κομοτηνή .....-.....-.....
Η συντάκτρια

Κομοτηνή .....-.....-.....
Η Αναπληρώτρια Προϊσταμένη
της Δ/νσης Δασών Ροδόπης

Θεσσαλονίκη .....-.....-.....
Ο Συντονιστής
Α.Δ.Μ.Θ.

Τύρου Χάρις
Δασολόγος

Γκοτζαρίδου Μαρίνα
MSc Γεωτεχνικός Δασολόγος

Δρ. Ιωάννης Σάββας

ΕΛΛΗΝΙΚΗ ΔΗΜΟΚΡΑΤΙΑ
ΑΠΟΚΕΝΤΡΩΜΕΝΗ ΔΙΟΙΚΗΣΗ
ΜΑΚΕΔΟΝΙΑΣ-ΘΡΑΚΗΣ
ΓΕΝ. ΔΙΕΥΘΥΝΣΗ ΔΑΣΩΝ
& ΑΓΡΟΤΙΚΩΝ ΥΠΟΘΕΣΕΩΝ
ΔΙΕΥΘΥΝΣΗ ΔΑΣΩΝ ΡΟΔΟΠΗΣ

Συνοδεύει και αποτελεί αναπόσπαστο μέρος
της υπ' αριθμ. 140988/14-7-2021
Απόφασης Συντονιστή Αποκεντρωμένης Διοίκησης
Μακεδονίας - Θράκης

ΤΟΠΟΓΡΑΦΙΚΟ ΔΙΑΓΡΑΜΜΑ ΕΚΤΑΣΕΩΝ Ε1,Ε2, Ε3 ΣΥΝΟΛΙΚΟΥ ΕΜΒΑΔΟΥ 9814,51 Τ.Μ. ΠΕΡΙΟΧΗΣ ΠΟΑΣ, ΔΗΜΟΥ ΙΑΣΜΟΥ, Π.Ε. ΡΟΔΟΠΗΣ, ΑΝΑΔΑΣΩΤΕΩΝ ΒΑΣΕΙ ΤΗΣ ΥΠ' ΑΡΙΘ. 4002/21-3-2011 ΑΠΟΦΑΣΗΣ ΚΗΡΥΞΗΣ (ΦΕΚ ΔΗΜΟΣΙΕΥΣΗΣ Δ' 75/6-5-2011) ΤΩΝ ΟΠΟΙΩΝ ΑΙΡΕΤΑΙ Η ΑΝΑΔΑΣΩΤΕΑ ΙΔΙΟΤΗΤΑ.
ΚΛΙΜΑΚΑ 1:2500

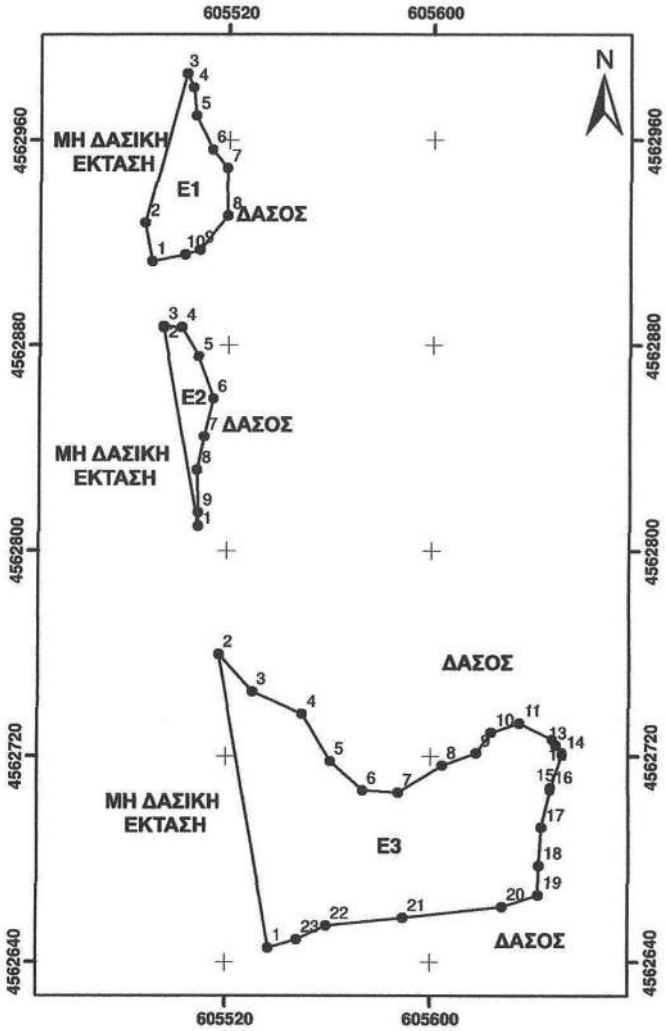

ΤΕΜΑΧΙΟ Ε1			
Εμβαδό έκτασης =1316,35 Τ.Μ.			
ΚΟΡΥΦΗ	Χ	Υ	ΑΠΟΣΤΑΣΗ (μ.)
1	605490,2023	4562912,698	15,19
2	605487,59	4562927,66	60,34
3	605503,4669	4562985,878	5,98
4	605505,8433	4562980,392	10,99
5	605506,7575	4562969,436	14,62
6	605513,1489	4562956,287	9,39
7	605519,0725	4562949,006	18,58
8	605519,6243	4562930,43	17,23
9	605508,5819	4562917,207	5,95
10	605502,9193	4562915,382	13,00

ΤΕΜΑΧΙΟ Ε2			
Εμβαδό έκτασης = 609,28 Τ.Μ.			
ΚΟΡΥΦΗ	Χ	Υ	ΑΠΟΣΤΑΣΗ (μ.)
1	605508,2381	4562809,399	78,64
2	605494,7121	4562886,869	0,53
3	605494,6206	4562887,392	7,05
4	605501,6513	4562886,846	13,09
5	605508,2279	4562875,524	17,51
6	605514,2569	4562859,087	15,24
7	605510,6041	4562844,296	13,25
8	605507,8655	4562831,33	16,62
9	605508,2279	4562814,712	5,31

ΤΕΜΑΧΙΟ Ε3			
Εμβαδό έκτασης = 7888,88 Τ.Μ.			
ΚΟΡΥΦΗ	Χ	Υ	ΑΠΟΣΤΑΣΗ (μ.)
1	605536,8503	4562645,522	115,78
2	605516,9361	4562759,581	19,53
3	605529,9803	4562745,048	21,65
4	605549,8239	4562736,38	21,41
5	605560,8034	4562718,003	17,07
6	605573,4596	4562706,55	13,86
7	605587,3039	4562705,833	20,14
8	605604,4933	4562716,333	14,20
9	605617,8657	4562721,105	9,93
10	605623,5957	4562729,22	11,55
11	605634,5749	4562732,801	14,41
12	605647,4671	4562726,357	2,63
13	605648,9267	4562724,169	4,26
14	605651,2885	4562720,628	13,66
15	605646,7509	4562707,741	0,87
16	605646,5559	4562706,897	15,05
17	605643,1697	4562692,23	14,83
18	605642,2175	4562677,434	11,46
19	605642,2175	4562665,979	14,88
20	605628,0489	4562661,446	38,91
21	605589,3725	4562657,15	30,00
22	605559,5311	4562654,046	12,61
23	605548,0713	4562648,796	11,69

ΕΘΝΙΚΟ ΤΥΠΟΓΡΑΦΕΙΟ
Για τεχνικούς λόγους στο σχεδιάγραμμα, από το ηλεκτρονικό αρχείο, έγινε σμίκρυνση κατά ποσοστό 82%

Κομοτηνή .....-.....-.....
Η συντάκτρια

Κομοτηνή .....-.....-.....
Η Αναπληρώτρια Προϊσταμένη
της Δ/νσης Δασών Ροδόπης

Θεσσαλονίκη .....-.....-.....
Ο Συντονιστής
Α.Δ.Μ.Θ.

Τύρου Χάρις
Δασολόγος

Γκοτζαρίδου Μαρίνα
MSc Γεωτεχνικός Δασολόγος

Δρ. Ιωάννης Σάββας

ΕΛΛΗΝΙΚΗ ΔΗΜΟΚΡΑΤΙΑ
ΑΠΟΚΕΝΤΡΩΜΕΝΗ ΔΙΟΙΚΗΣΗ
ΜΑΚΕΔΟΝΙΑΣ-ΘΡΑΚΗΣ
ΓΕΝ. ΔΙΕΥΘΥΝΣΗ ΔΑΣΩΝ
& ΑΓΡΟΤΙΚΩΝ ΥΠΟΘΕΣΕΩΝ
ΔΙΕΥΘΥΝΣΗ ΔΑΣΩΝ ΡΟΔΟΠΗΣ

Συνοδεύει και αποτελεί αναπόσπαστο μέρος
της υπ' αριθμ. 140988/14-7-2021
Απόφασης Συντονιστή Αποκεντρωμένης Διοίκησης
Μακεδονίας - Θράκης

ΕΘΝΙΚΟ ΤΥΠΟΓΡΑΦΕΙΟ
Για τεχνικούς λόγους στο σχεδιάγραμμα, από το ηλεκτρονικό αρχείο, έγινε σμίκρυνση κατά ποσοστό 79%

ΑΠΟΣΠΑΣΜΑ ΧΑΡΤΗ Γ.Υ.Σ. ΤΗΣ ΠΕΡΙΟΧΗΣ, ΟΠΟΥ ΑΠΟΤΥΠΩΝΟΝΤΑΙ ΟΙ ΠΕΡΙΟΧΕΣ ΓΙΑ ΤΙΣ ΟΠΟΙΕΣ ΑΙΡΕΤΑΙ Η ΑΝΑΔΑΣΩΤΕΑ ΙΔΙΟΤΗΤΑ ΒΑΣΕΙ ΤΗΣ ΥΠ΄ ΑΡΙΘ. 4002/21-3-2011 ΑΠΟΦΑΣΗΣ ΚΗΡΥΞΗΣ(ΦΕΚ ΔΗΜΟΣΙΕΥΣΗΣ Δ' 75/6-5-2011)
ΚΛΙΜΑΚΑ 1:50.000

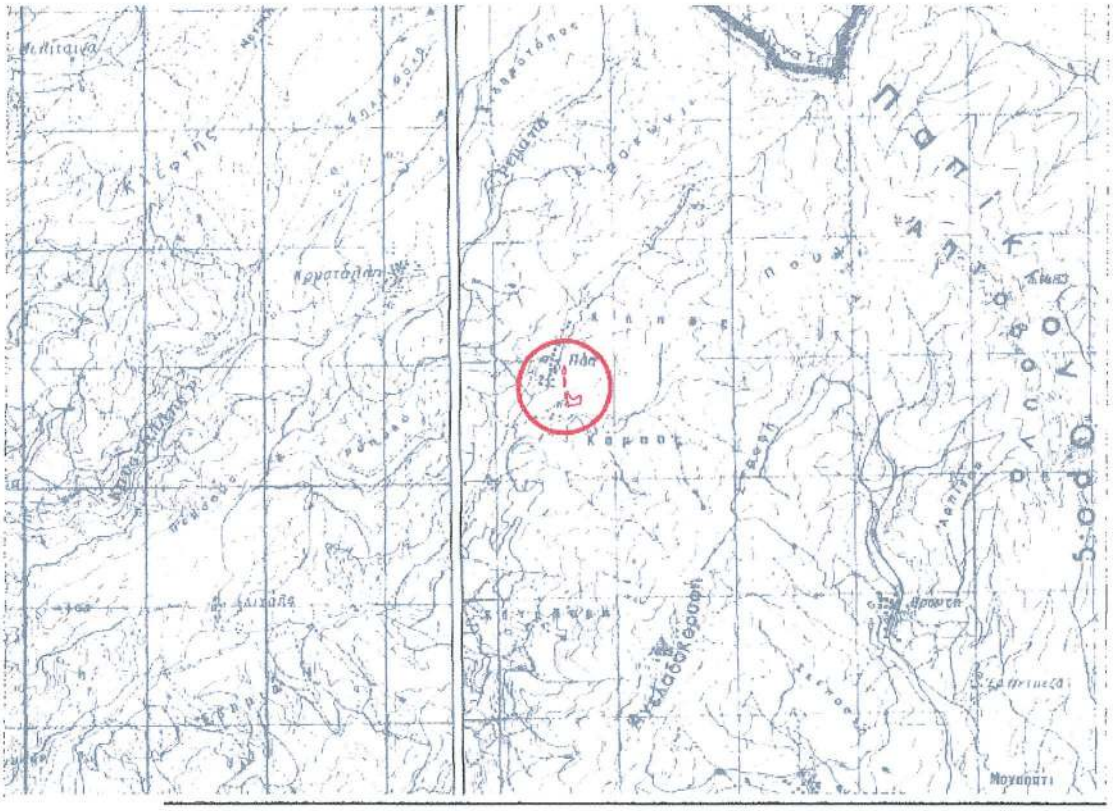

Κομοτηνή .....-.....-.....
Η συντάκτρια

Κομοτηνή .....-.....-.....
Η Αναπληρώτρια Προϊσταμένη
της Δ/νσης Δασών Ροδόπης

Θεσσαλονίκη .....-.....-.....
Ο Συντονιστής
Α.Δ.Μ.Θ.

Τύρου Χάρις
Δασολόγος

Γκοτζαρίδου Μαρίνα
MSc Γεωτεχνικός Δασολόγος

Δρ. Ιωάννης Σάββας

Η απόφαση αυτή να δημοσιευθεί στην Εφημερίδα της Κυβερνήσεως.

Θεσσαλονίκη, 14 Ιουλίου 2021

Ο Συντονιστής Αποκεντρωμένης Διοίκησης

ΙΩΑΝΝΗΣ ΣΑΒΒΑΣ

Αριθμ. 143933 (3)

Κήρυξη ως αναδασωτέας έκτασης εμβαδού 713,43 τ.μ. στη θέση «Θωμά Λάκκα» της Τοπικής Κοινότητας Ν. Κλήματος, Δημοτικής Ενότητας Σκοπέλου του Δήμου Σκοπέλου, Π.Ε. Μαγνησίας και Σποράδων.

Ο ΣΥΝΤΟΝΙΣΤΗΣ ΑΠΟΚΕΝΤΡΩΜΕΝΗΣ ΔΙΟΙΚΗΣΗΣ ΘΕΣΣΑΛΙΑΣ - ΣΤΕΡΕΑΣ ΕΛΛΑΔΑΣ

Έχοντας υπόψη:

1. Την παρ. 1 του άρθρου 24 και την παρ. 3 του άρθρου 117 του Συντάγματος.

2. Την παρ. 1 του άρθρου 38 και τις παρ. 1 και 3 του άρθρου 41 του ν. 998/1979 «Περί Προστασίας των Δασών και των Δασικών εν γένει εκτάσεων της χώρας».

3. Τις υπ’ αρ. 160417/1180/08-07-1980 και 182447/3049/24-09-1980 εγκύκλιες διαταγές του Υπουργείου Γεωργίας σχετικά με την κήρυξη εκτάσεων ως αναδασωτέων.

4. Το άρθρο 280 του ν. 3852/2010 «Νέα Αρχιτεκτονική της Αυτοδιοίκησης και της Αποκεντρωμένης Διοίκησης - Πρόγραμμα Καλλικράτης» (Α΄ 87).

5. Το π.δ. 138/23-12-2010 «Οργανισμός της Αποκεντρωμένης Διοίκησης Θεσσαλίας - Στερεάς Ελλάδας» (Α΄231).

6. Τον ν. 4727/2020 «Ψηφιακή Διακυβέρνηση (Ενσωμάτωση στην Ελληνική Νομοθεσία της Οδηγίας (ΕΕ) 2016/2102 και της Οδηγίας (ΕΕ) 2019/1024) - Ηλεκτρονικές Επικοινωνίες (Ενσωμάτωση στο Ελληνικό Δίκαιο της Οδηγίας (ΕΕ) 2018/1972) και άλλες διατάξεις» (Α΄184).

7. Τα άρθρα 28 και 28Α του ν. 4325/2015 «Εκδημοκρατισμός της Διοίκησης - Καταπολέμηση Γραφειοκρατίας και Ηλεκτρονική Διακυβέρνηση κ.λπ.» (Α΄47).

8. Την υπ’ αρ. 6985/85797/01-06-2017 απόφαση του Συντονιστή Αποκεντρωμένης Διοίκησης Θεσσαλίας - Στερεάς Ελλάδας περί «Μεταβίβαση δικαιώματος υπογραφής στον Προϊστάμενο ή Προϊσταμένη της Γενικής Διευθύνσεως Δασών και Αγροτικών Υποθέσεων και στους Προϊσταμένους ή στις Προϊσταμένες Δ/νσεων και Δασαρχείων της ανωτέρω Γενικής Δ/νσεως (Β’2003).

9. Την υπ’ αρ. 92801/31-12-2020 απόφαση του Υφυπουργού Εσωτερικών περί ”Αυτοδίκαιης απαλλαγής του Νικολάου Ντίτορα του Ευαγγέλου από τα καθήκοντα του Συντονιστή Αποκεντρωμένης Διοίκησης Θεσσαλίας - Στερεάς Ελλάδας και ορισμού ασκούντος καθήκοντα Συντονιστή Αποκεντρωμένης Διοίκησης Θεσσαλίας - Στερεάς Ελλάδας» (Υ.Ο.Δ.Δ. 1094).

10. Την υπ’ αρ. 5073/229085/21-12-2017 απόφαση του Συντονιστή Αποκεντρωμένης Διοίκησης Θεσσαλίας - Στερεάς Ελλάδας περί «Μερικής κύρωσης του δασικού χάρτη της Περιφερειακής Ενότητας Μαγνησίας, εκτός των προ Καποδιστριακών Ο.Τ.Α. Αλοννήσου, Βόλου, Νέας Αγχιάλου και Σκιάθου» (άρθρο 17 ν. 3889/2010) (Δ’ 54).

11. Την υπ’ αρ. 143342/13-07-2021 αναφορά-πρόταση του Δασαρχείου Σκοπέλου, με την οποία προτείνεται η κήρυξη ως αναδασωτέας της αναφερόμενης στο θέμα έκτασης, αποφασίζουμε:

Κηρύσσουμε ως αναδασωτέα έκταση δασικού χαρακτήρα εμβαδού επτακοσίων δέκα τριών τετραγωνικών μέτρων και σαράντα τριών τετραγωνικών εκατοστών (713,43 τ.μ.). Η έκταση αυτή, που υλοτομήθηκε και διαμορφώθηκε παράνομα βρίσκεται στη θέση «Θωμά Λάκκα» της Τοπικής Κοινότητας Ν. Κλήματος, Δημοτικής Ενότητας Σκοπέλου του Δήμου Σκοπέλου, Περιφερειακής Ενότητας Μαγνησίας και Σποράδων, με στοιχεία (1, 2, 3, 4, 5, 6, 7, 8, 9, 10, 11, 12, 1), απεικονίζεται και προσδιορίζεται επακριβώς από τις αντίστοιχες συντεταγμένες ΕΓΣΑ ’87 στο προσαρτημένο στην παρούσα απόφασή μας τοπογραφικό διάγραμμα, κλίμακας 1:600, το οποίο αποτελεί αναπόσπαστο μέρος αυτής και έχει όρια:

Ανατολικά: Δασικές εν γένει εκτάσεις των παρ. 1, 2, 3, 4 και 5 του άρθρου 3 του ν. 998/1979, σύμφωνα με τον αναμορφωμένο-αναρτημένο δασικό χάρτη Μαγνησίας και Σποράδων.

Δυτικά: Δασικές εν γένει εκτάσεις των παρ. 1, 2, 3, 4 και 5 του άρθρου 3 του ν. 998/1979, σύμφωνα με τον αναμορφωμένο-διαμορφωμένο δασικό χάρτη Μαγνησίας και Σποράδων.

Βόρεια: Δασικές εν γένει εκτάσεις των παρ. 1, 2, 3, 4 και 5 του άρθρου 3 του ν. 998/1979, σύμφωνα με τον αναμορφωμένο-αναρτημένο δασικό χάρτη Μαγνησίας και Σποράδων.

Νότια: Εκτάσεις μη υπαγόμενες στις διατάξεις της Δασικής Νομοθεσίας, σύμφωνα με τον αναμορφωμένο-αναρτημένο δασικό χάρτη Μαγνησίας και Σποράδων.

Σκοπός της κήρυξης της ανωτέρω έκτασης ως αναδασωτέας, είναι η προστασία της, η διατήρηση του δασικού χαρακτήρα αυτής, ο αποκλεισμός διάθεσής της για άλλη χρήση και η αποκατάσταση με φυσική αναγέννηση της καταστραφείσας δασικής βλάστησης. Η έκταση αυτή πριν την παράνομη υλοτομία αποτελούσε δάσος χαλεπίου πεύκης με υπόροφο αείφυλλα πλατύφυλλα, με βαθμό συγκόμωσης 60 % περίπου (κατ’ οπτική εκτίμηση).

Από τις διατάξεις της απόφασης αυτής δεν προκαλείται δαπάνη σε βάρος του κρατικού προϋπολογισμού.

ΕΛΛΗΝΙΚΗ ΔΗΜΟΚΡΑΤΙΑ
ΑΠΟΚΕΝΤΡΩΜΕΝΗ ΔΙΟΙΚΗΣΗ
ΘΕΣΣΑΛΙΑΣ – ΣΤΕΡΕΑΣ ΕΛΛΑΔΑΣ
ΓΕΝΙΚΗ Δ/ΝΣΗ ΔΑΣΩΝ & ΑΓΡΟΤΙΚΩΝ
ΥΠΟΘΕΣΕΩΝ
ΔΑΣΑΡΧΕΙΟ ΣΚΟΠΕΛΟΥ

Ανήκει στη αριθμ. 143933/14-07-2021
απόφαση Συντονιστή Απ.Δ.Θ.Στ.Ε.

ΤΟΠΟΓΡΑΦΙΚΟ ΔΙΑΓΡΑΜΜΑ

Έκτασης Ε[1, 2, 3, . . . , 11, 12, 1] = 713,43 τ.μ. που εκχερσώθηκε παράνομα

ΔΗΜΟΣ : ΣΚΟΠΕΛΟΣ
ΤΟΠ. ΚΟΙΝΟΤΗΤΑ : ΚΛΗΜΑΤΟΣ
ΘΕΣΗ : «Θωμά Λάκκα»
ΕΚΤΑΣΗ : 713,43 τ.μ.
ΚΛΙΜΑΚΑ 1 : 600

ΕΘΝΙΚΟ ΤΥΠΟΓΡΑΦΕΙΟ
Για τεχνικούς λόγους στο σχεδιάγραμμα, από το ηλεκτρονικό αρχείο, έγινε σμίκρυνση κατά ποσοστό 79%

Δασικές εν γένει εκτάσεις των παρ. 1, 2, 3, 4 και 5 του Ν. 998/79 σύμφωνα με τον αναμορφωμενο αναρτημένο δασικό χάρτη Μαγνησίας & Σποράδων

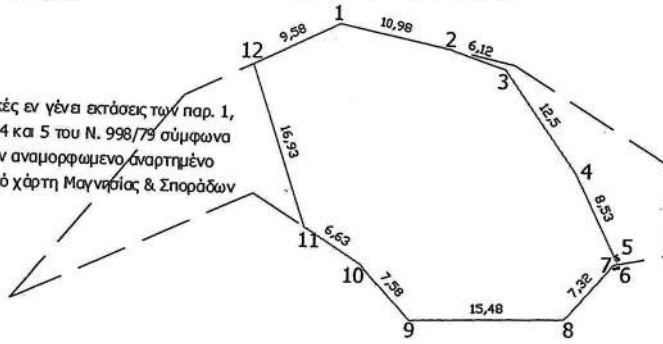

Δασικές εν γένει εκτάσεις των παρ. 1, 2, 3, 4 και 5 του Ν. 998/79 σύμφωνα με τον αναμορφωμενο αναρτημένο δασικό χάρτη Μαγνησίας & Σποράδων

Δασικές εν γένει εκτάσεις των παρ. 1, 2, 3, 4 και 5 του Ν. 998/79 σύμφωνα με τον αναμορφωμενο αναρτημένο δασικό χάρτη Μαγνησίας & Σποράδων

Εκτάσεις μη υπαγόμενες στις διατάξεις της Δασικής Νομοθεσίας σύμφωνα με τον αναμορφωμενο αναρτημένο δασικό χάρτη Μαγνησίας & Σποράδων

1	468712.79	4333645.37
2	468723.53	4333643.09
3	468729.35	4333641.20
4	468736.64	4333631.05
5	468740.36	4333623.37
6	468740.97	4333622.09
7	468740.53	4333622.00
8	468735.76	4333616.45
9	468720.29	4333616.05
10	468715.13	4333621.61
11	468709.52	4333625.14
12	468704.16	4333641.20

ΘΕΣΗ ΤΗΣ ΕΚΤΑΣΗΣ

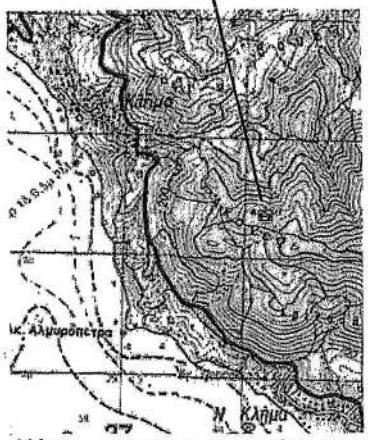

Χάρτης προσανατολισμού 1:50.000
Φύλλο Σκιάθου

Κλίμακα
1:600

Σκόπελος 13/07/2021
Ο Συντάκτης

Αθανάσιος Παπαγιάννης
Δασολόγος

Σκόπελος 13/07/2021
Ο Δασάρχης Σκοπέλου

Αθανάσιος Παπαγιάννης
Δασολόγος

Βόλος 14/07/2021
Με Εντολή Συντονιστή Α.Δ.Θ.Στ.Ε.
Ο Αν. Προϊστάμενος Δ/νσης Δασών
Ν. Μαγνησίας

Πάντος Πινακάς
Δασολόγος

Η απόφαση αυτή να δημοσιευθεί στην Εφημερίδα της Κυβερνήσεως.

Βόλος, 14 Ιουλίου 2021

Με εντολή Συντονιστή
Αποκεντρωμένης Διοίκησης
Ο Αναπληρωτής Προϊστάμενος
Διεύθυνσης Δασών Μαγνησίας

ΠΑΝΤΟΣ ΠΙΝΑΚΑΣ

ΕΘΝΙΚΟ ΤΥΠΟΓΡΑΦΕΙΟ

Το Εθνικό Τυπογραφείο αποτελεί δημόσια υπηρεσία υπαγόμενη στην Προεδρία της Κυβέρνησης και έχει την ευθύνη τόσο για τη σύνταξη, διαχείριση, εκτύπωση και κυκλοφορία των Φύλλων της Εφημερίδας της Κυβερνήσεως (ΦΕΚ), όσο και για την κάλυψη των εκτυπωτικών - εκδοτικών αναγκών του δημοσίου και του ευρύτερου δημόσιου τομέα (ν. 3469/2006/Α΄ 131 και π.δ. 29/2018/Α΄58).

1. ΦΥΛΛΟ ΤΗΣ ΕΦΗΜΕΡΙΔΑΣ ΤΗΣ ΚΥΒΕΡΝΗΣΕΩΣ (ΦΕΚ)

• Τα **ΦΕΚ σε ηλεκτρονική μορφή** διατίθενται δωρεάν στο **www.et.gr**, την επίσημη ιστοσελίδα του Εθνικού Τυπογραφείου. Όσα ΦΕΚ δεν έχουν ψηφιοποιηθεί και καταχωριστεί στην ανωτέρω ιστοσελίδα, ψηφιοποιούνται και αποστέλλονται επίσης δωρεάν με την υποβολή αίτησης, για την οποία αρκεί η συμπλήρωση των αναγκαίων στοιχείων σε ειδική φόρμα στον ιστότοπο www.et.gr.

• Τα **ΦΕΚ σε έντυπη μορφή** διατίθενται σε μεμονωμένα φύλλα είτε απευθείας από το Τμήμα Πωλήσεων και Συνδρομητών, είτε ταχυδρομικά με την αποστολή αιτήματος παραγγελίας μέσω των ΚΕΠ, είτε με ετήσια συνδρομή μέσω του Τμήματος Πωλήσεων και Συνδρομητών. Το κόστος ενός ασπρόμαυρου ΦΕΚ από 1 έως 16 σελίδες είναι 1,00 €, αλλά για κάθε επιπλέον οκτασέλιδο (ή μέρος αυτού) προσαυξάνεται κατά 0,20 €. Το κόστος ενός έγχρωμου ΦΕΚ από 1 έως 16 σελίδες είναι 1,50 €, αλλά για κάθε επιπλέον οκτασέλιδο (ή μέρος αυτού) προσαυξάνεται κατά 0,30 €. Το τεύχος Α.Σ.Ε.Π. διατίθεται δωρεάν.

• **Τρόποι αποστολής κειμένων προς δημοσίευση:**

Α. Τα κείμενα προς δημοσίευση στο ΦΕΚ, από τις υπηρεσίες και τους φορείς του δημοσίου, αποστέλλονται ηλεκτρονικά στη διεύθυνση **webmaster.et@et.gr** με χρήση προηγμένης ψηφιακής υπογραφής και χρονοσήμανσης.

Β. Κατ’ εξαίρεση, όσοι πολίτες δεν διαθέτουν προηγμένη ψηφιακή υπογραφή μπορούν είτε να αποστέλλουν ταχυδρομικά, είτε να καταθέτουν με εκπρόσωπό τους κείμενα προς δημοσίευση εκτυπωμένα σε χαρτί στο Τμήμα Παραλαβής και Καταχώρισης Δημοσιευμάτων.

• Πληροφορίες, σχετικά με την αποστολή/κατάθεση εγγράφων προς δημοσίευση, την ημερήσια κυκλοφορία των Φ.Ε.Κ., με την πώληση των τευχών και με τους ισχύοντες τιμοκαταλόγους για όλες τις υπηρεσίες μας, περιλαμβάνονται στον ιστότοπο (www.et.gr). Επίσης μέσω του ιστότοπου δίδονται πληροφορίες σχετικά με την πορεία δημοσίευσης των εγγράφων, με βάση τον Κωδικό Αριθμό Δημοσιεύματος (ΚΑΔ). Πρόκειται για τον αριθμό που εκδίδει το Εθνικό Τυπογραφείο για όλα τα κείμενα που πληρούν τις προϋποθέσεις δημοσίευσης.

2. ΕΚΤΥΠΩΤΙΚΕΣ - ΕΚΔΟΤΙΚΕΣ ΑΝΑΓΚΕΣ ΤΟΥ ΔΗΜΟΣΙΟΥ

Το Εθνικό Τυπογραφείο ανταποκρινόμενο σε αιτήματα υπηρεσιών και φορέων του δημοσίου αναλαμβάνει να σχεδιάσει και να εκτυπώσει έντυπα, φυλλάδια, βιβλία, αφίσες, μπλοκ, μηχανογραφικά έντυπα, φακέλους για κάθε χρήση, κ.ά.

Επίσης σχεδιάζει ψηφιακές εκδόσεις, λογότυπα και παράγει οπτικοακουστικό υλικό.

Ταχυδρομική Διεύθυνση: Καποδιστρίου 34, τ.κ. 10432, Αθήνα

ΤΗΛΕΦΩΝΙΚΟ ΚΕΝΤΡΟ: 210 5279000 - fax: 210 5279054

ΕΞΥΠΗΡΕΤΗΣΗ ΚΟΙΝΟΥ
Πωλήσεις - Συνδρομές: (Ισόγειο, τηλ. 210 5279178 - 180)
Πληροφορίες: (Ισόγειο, Γρ. 3 και τηλεφ. κέντρο 210 5279000)
Παραλαβή Δημ. Ύλης: (Ισόγειο, τηλ. 210 5279167, 210 5279139)

Ωράριο για το κοινό: Δευτέρα ως Παρασκευή: 8:00 - 13:30

Ιστότοπος: **www.et.gr**

Πληροφορίες σχετικά με την λειτουργία του ιστότοπου: **helpdesk.et@et.gr**

Αποστολή ψηφιακά υπογεγραμμένων εγγράφων προς δημοσίευση στο ΦΕΚ: **webmaster.et@et.gr**

Πληροφορίες για γενικό πρωτόκολλο και αλληλογραφία: **grammateia@et.gr**

Πείτε μας τη γνώμη σας,
για να βελτιώσουμε τις υπηρεσίες μας, συμπληρώνοντας την ειδική φόρμα στον ιστότοπό μας.

04004942807210016