Signature Not Verified
Digitally signed by VARVARA ZACHARAKI
Date: 2021.09.20 18:32:01 EEST
Reason: Signed PDF (embedded)
Location: Athens, Ethniko Typografio

ΕΦΗΜΕΡΙΔΑ ΤΗΣ ΚΥΒΕΡΝΗΣΕΩΣ

ΤΗΣ ΕΛΛΗΝΙΚΗΣ ΔΗΜΟΚΡΑΤΙΑΣ

17 Σεπτεμβρίου 2021 | ΤΕΥΧΟΣ ΤΕΤΑΡΤΟ | Αρ. Φύλλου **603**

ΑΠΟΦΑΣΕΙΣ

Αριθμ. 40704

Επανακαθορισμός αιγιαλού και καθορισμός παραλίας στην περιοχή «Κέρος», Κοινότητας Καλλιόπης, Δ.Ε. Μούδρου, Δήμου Λήμνου, νήσου Λήμνου.

Ο ΣΥΝΤΟΝΙΣΤΗΣ
ΑΠΟΚΕΝΤΡΩΜΕΝΗΣ ΔΙΟΙΚΗΣΗΣ ΑΙΓΑΙΟΥ

Έχοντας υπόψη:

1. τις διατάξεις α) των άρθρων 6 και 280 ν. 3852/2010 «Νέα Αρχιτεκτονική της Αυτοδιοίκησης και της Αποκεντρωμένης Διοίκησης - Πρόγραμμα Καλλικράτης» (Α΄ 87).

β) Των άρθρων 28 και 28Α του ν. 4325/2015 «Εκδημοκρατισμός της Διοίκησης - Καταπολέμηση της Γραφειοκρατίας και Ηλεκτρονική Διακυβέρνηση. Αποκατάσταση αδικιών και άλλες διατάξεις» (Α΄ 47) και

γ) Του π.δ. 143/2010 «Οργανισμός της Αποκεντρωμένης Διοίκησης Αιγαίου» (Α΄ 236).

2. Την υπ' αρ. 78161/31.12.2018 (Υ.Ο.Δ.Δ. 783) απόφαση του Υπουργού Εσωτερικών με την οποία ο Πολύκαρπος Πολυχρονάκης, Αναπληρωτής Προϊστάμενος της Γενικής Διεύθυνσης Χωροταξικής και Περιβαλλοντικής Πολιτικής, ορίζεται να ασκεί καθήκοντα Συντονιστή Αποκεντρωμένης Διοίκησης Αιγαίου.

3. Την υπ' αρ. 32906/6.6.2017 (Β΄ 2033) απόφαση του Συντονιστή Αποκεντρωμένης Διοίκησης Αιγαίου σχετικά με την μεταβίβαση αρμοδιοτήτων και παροχή εξουσιοδότησης υπογραφής διοικητικών πράξεων και εγγράφων «Με εντολή Συντονιστή Αποκεντρωμένης Διοίκησης Αιγαίου» στον Προϊστάμενο της Γενικής Διεύθυνσης Εσωτερικής Λειτουργίας και στους Προϊσταμένους των οργανικών μονάδων αυτής.

4. Τις διατάξεις του ν. 2971/2001 «Αιγιαλός, παραλία και άλλες διατάξεις» (Α΄ 285), καθώς και το άρθρο 11 του ν. 4281/2014 (Α΄ 160).

5. Τις διατάξεις της παρ. 21 του άρθρου 46 του ν. 3220/2004 «Μέτρα αναπτυξιακής και κοινωνικής πολιτικής - αντικειμενικοποίηση του φορολογικού ελέγχου και άλλες διατάξεις» (Α΄ 15), δυνάμει των οποίων οι αρμοδιότητες του Υπουργού Οικονομίας και Οικονομικών, οι οποίες ανήκαν ή είχαν μεταβιβαστεί στους Νομάρχες μέχρι την έναρξη λειτουργίας των Νομαρχιακών Αυτοδιοικήσεων και αφορούσαν θέματα των Υπηρεσιών του Υπουργείου Οικονομίας και Οικονομικών, που εξαιρέθηκαν από την κατάργηση, με τις διατάξεις της παρ. 2 του άρθρου 39 του ν. 2218/1994, περιήλθαν στον Γενικό Γραμματέα της Περιφέρειας, εκτός των θεμάτων της Υ.Δ.Ε.

6. Τις διατάξεις του άρθρου 89 του π.δ. 284/1988 «Οργανισμός του Υπουργείου Οικονομικών» (Α΄ 128).

7. Το π.δ. 142/2017 «Οργανισμός Υπουργείου Οικονομικών» (Α΄ 181).

8. Την υπ' αρ. 27592/27.9.2018 (Δ΄ 433) διαπιστωτική πράξη του Συντονιστή Αποκεντρωμένης Διοίκησης Αιγαίου για την οριστικοποίηση της προκαταρκτικής οριογραμμής αιγιαλού (Π.Ο.Α.) στην Περιφερειακή Ενότητα Λήμνου.

10. Την από 10.3.2021 έκθεση της, κατά το άρθρο 3 του ν. 2971/2001, αρμόδιας Επιτροπής για τον επανακαθορισμό του αιγιαλού και τον καθορισμό παραλίας στην περιοχή «Κέρος», Κοινότητας Καλλιόπης, Δ.Ε. Μούδρου του Δήμου Λήμνου, καθώς και τους ορθοφωτοχάρτες κτηματολογίου σε δύο (2) πινακίδες, κλίμακας 1:1000, επί των οποίων τοποθετήθηκε η οριογραμμή αιγιαλού, όπως αυτή έχει οριστικοποιηθεί με την υπ' αρ. 27592/27.9.2018 (Δ΄ 433) διαπιστωτική πράξη του Συντονιστή Αποκεντρωμένης Διοίκησης Αιγαίου, έγινε η εφαρμογή των ορίων αιγιαλού και παραλίας στις 10.4.2019 από τον Αντώνη Παπαναστασίου, Τοπογράφο Μηχανικό, σύμφωνα με τις οδηγίες της Επιτροπής και θεωρήθηκαν στις 10.4.2019 από την Ελένη Μητρίτσα, ΠΕ/Α Μηχανικών, Προϊσταμένη της Κτηματικής Υπηρεσίας Λέσβου.

11. Το υπ' αρ. 59079/29.7.2021 έγγραφο της Κτηματικής Υπηρεσίας Λέσβου, με το οποίο μας διαβιβάζονται τα παραπάνω και ενημερώνεται η Υπηρεσία μας ότι η περιοχή του καθορισμού δεν εμπίπτει στις περιοχές που εξαιρούνται από την ανάρτηση και δεν εμπίπτει στις περιοχές που αίρεται ο κοινόχρηστος χαρακτήρας του αιγιαλού, σύμφωνα με το υπό στοιχεία ΕΜΠ. Φ.900/40/827227/Σ.366/19.7.2015 εμπιστευτικό έγγραφο του Γ.Ε.Σ., αποφασίζουμε:

Α. Επικυρώνουμε την από 10.3.2021 έκθεση της, κατά το άρθρο 3 του ν. 2971/2001, αρμόδιας Επιτροπής για τον επανακαθορισμό των οριογραμμών αιγιαλού και τον καθορισμό παραλίας στην περιοχή «Κέρος», Κοινότητας

Καλλιόπης, Δ.Ε. Μούδρου του Δήμου Λήμνου, καθώς και τους ορθοφωτοχάρτες κτηματολογίου σε δύο (2) πινακίδες, κλίμακας 1:1000, επί των οποίων τοποθετήθηκε η οριογραμμή αιγιαλού, όπως αυτή έχει οριστικοποιηθεί με την υπ’ αρ. 27592/27.9.2018 (Δ΄ 433) διαπιστωτική πράξη του Συντονιστή Αποκεντρωμένης Διοίκησης Αιγαίου, έγινε η εφαρμογή των ορίων αιγιαλού και παραλίας στις 10.4.2019 από τον Αντώνη Παπαναστασίου, Τοπογράφο Μηχανικό, σύμφωνα με τις οδηγίες της Επιτροπής και θεωρήθηκαν στις 10.4.2019 από την Ελένη Μητρίτσα, ΠΕ/Α Μηχανικών, Προϊσταμένη της Κτηματικής Υπηρεσίας Λέσβου.

Β. 1. Επανακαθορίζουμε επί του ανωτέρω ορθοφωτοχάρτη την οριογραμμή αιγιαλού σε δύο τμήματα: α) το ευθύγραμμο τμήμα 1-2 με κόκκινη γραμμή, όπου το σημείο 1 ταυτίζεται με το σημείο 9 του όμορου καθορισμένου αιγιαλού (Δ΄ 66/2014) και το σημείο 2 ταυτίζεται με το σημείο του οριστικού αιγιαλού (Δ΄ 433/2018) και β) το ευθύγραμμο τμήμα 3-4 με κόκκινη γραμμή, όπου το σημείο 3 ταυτίζεται με το σημείο του οριστικού αιγιαλού (Δ΄ 433/2018) και το σημείο 4 ταυτίζεται με το σημείο 1 του όμορου καθορισμού (Δ΄ 545/2014).

2. Καθορίζουμε την οριογραμμή παραλίας με κίτρινη συνεχή πολυγωνική γραμμή με σημεία 1’, 2’, 3’.... ως 63’ σε σταθερή απόσταση 10 μέτρων από την οριογραμμή του αιγιαλού λόγω των υφιστάμενων χαρακτηριστικών του φυσικού και δομημένου περιβάλλοντος της περιοχής, για την καλύτερη επικοινωνία της ξηράς με τη θάλασσα και αντίστροφα. Το σημείο 1’ ταυτίζεται με το σημείο 9’ του όμορου καθορισμού (Δ΄ 66/2014) και το σημείο 63’ ταυτίζεται με το σημείο 1’ της όμορης καθορισμένης παραλίας (Δ΄ 545/2014).

3. Δεν καθορίζεται παλαιός αιγιαλός.

4. Υπάρχουν κτίσματα εντός ζώνης παραλίας που δεν εξαιρούνται.

5. Η εξάρτηση έγινε σύμφωνα με το Ελληνικό Γεωδαιτικό Σύστημα Αναφοράς (ΕΓΣΑ’ 87).

Γ. Τα συνοδευτικά στοιχεία των καθορισμών και επανακαθορισμών, σύμφωνα με την παρ. 3 του άρθρου 4 του ν. 2971/2001 όπως τροποποιήθηκε και ισχύει, αναρτώνται στην ιστοσελίδα του Υπουργείου Οικονομικών και συγκεκριμένα στη διαδρομή https//:www1.gsis.gr/gspp/dhpe/publicgis/faces/homeShore.

ΕΚΘΕΣΗ
Επιτροπής καθορισμού αιγιαλού και παραλίας της παρ. 1 του άρθρου 3 του ν. 2971/2001, χωρικής αρμοδιότητας Λήμνου, που αφορά στον επανακαθορισμό της οριογραμμής αιγιαλού και τον καθορισμό παραλίας στην περιοχή «Κέρος», Κοινότητας Καλλιόπης, Δ.Ε. Μούδρου, Δήμου Λήμνου, νήσου Λήμνου.

Η Επιτροπή καθορισμού αιγιαλού και παραλίας που αποτελείται από τους:

1. Ελένη Μητρίτσα, ΠΕ/Α Τοπ. Μηχανικών, Προϊσταμένη της Κτηματικής Υπηρεσίας Λέσβου, ως πρόεδρος,

2. Σταύρο Δαλιακόπουλο, ΤΕ/Α Μηχανικών, υπάλληλο της Κτηματικής Υπηρεσίας Λέσβου ως μέλος,

3. Γεώργιο Αρβανίτη, Πλωτάρχη Λ.Σ., Λιμενάρχη Μύρινας ως μέλος,

4. Νικόλαο Μπόσκογλου, ΤΕ/Α Μηχανικών Δομικών Έργων, Προϊστάμενο της ΥΔΟΜ του Δήμου Λήμνου ως μέλος και

5. Ευγενία Κουτσίδου, ΠΕ/Α Περιβ/γων, αναπληρώτρια Προϊστάμενη της Δ/νσης Περιβάλλοντος και Χωρικού Σχεδιασμού Β. Αιγαίου της Αποκ. Διοίκησης Αιγαίου, ως μέλος και

την Θάλεια Διμπαμπή, ΔΕ Εφοριακών, υπάλληλο της Κτηματικής Υπηρεσίας Λέσβου ως γραμματέα, λαμβάνοντας υπόψη:

1) Τις διατάξεις του ν. 2971/2001 όπως τροποποιήθηκε και ισχύει.

2) Το π.δ. 142/2017 «Οργανισμός του Υπουργείου Οικονομικού» (Α΄ 181).

3) Την υπ’ αρ. 2/7166/0004/2018 απόφαση του Υπουργού Οικονομικών «Ανασυγκρότηση συλλογικών οργάνων του Υπ. Οικονομικών» στα οποία μετέχουν Προϊστάμενοι ή/και υπάλληλοι των Υπηρεσιών της Γενικής Γραμματείας Δημόσιας Περιουσίας, (Β΄ 375).

4) Την υπ’ αρ.16249/15.3.2018 «Απόφαση Ανασυγκρότηση και ορισμός μελών της Επιτροπής Καθορισμού Αιγιαλού και Παραλίας, Παλαιού Αιγιαλού καθώς και της Όχθης, Παλαιάς Όχθης και Παρόχθιας Ζώνης (άρθρο 100 του π.δ. 284/1988, άρθρο 3 και 31 του ν. 2971/2001, Α΄ 285), στο Νομό Λέσβου” (ΑΔΑ: Ψ47ΒΟΡ1Ι-ΨΤΠ).

5) Την από 2.2.2018 (υπ’ αρ. 10624 Κτηματικής) αίτηση του Στυλιανού Κανταρά για τον καθορισμό των ορίων αιγιαλού και παραλίας στην εν λόγω περιοχή.

6) Το υπό στοιχεία ΕΜΠ. Φ.900/40/827227/Σ.366/19.7.2015 εμπιστευτικό έγγραφο Γ.Ε.Σ. με το οποίο: α) Κρίθηκε σκόπιμη η χάραξη αιγιαλού - παραλίας σε όλη την Επικράτεια, και β) απέστειλε στην Περιφερειακή Διεύθυνση Δημόσιας Περιουσίας Αιγαίου όλες εκείνες τις περιοχές των υποβάθρων που εξαιρούνται από την ανάρτησή τους στο διαδίκτυο και αίρεται ο κοινόχρηστος χαρακτήρας του αιγιαλού σύμφωνα με το άρθρο 17 του ν. 2971/2001.

7) Ότι από τον έλεγχο των περιοχών που διενέργησε το Αυτοτελές Γραφείο Δημόσιας Περιουσίας Λέσβου προκύπτει ότι η περιοχή του καθορισμού δεν εμπίπτει στις περιοχές που εξαιρούνται από την ανάρτηση και δεν εμπίπτει στις περιοχές που αίρεται ο κοινόχρηστος χαρακτήρας του αιγιαλού.

8) Την υπ’ αρ. 76807/4.9.2018 Πρόσκληση για σύγκληση Επιτροπής καθορισμού ορίων Αιγιαλού, Παραλίας και Παλαιού Αιγιαλού (παρ. 1 του άρθρο 3 του ν. 2971/2001) σε θέσεις της νήσου Λήμνου.

9) Την από 7.9.2018 μετάβαση της Επιτροπής αιγιαλού και παραλίας στην εν λόγω περιοχή πλην του πέμπτου μέλους της Επιτροπής και του αναπληρωτή της που απουσίαζαν λόγω έλλειψης κονδυλίων μετακίνησης.

10) Τους ορθοφωτοχάρτες κτηματολογίου σε δύο (2) πινακίδες κλίμακας 1:1000, επί των οποίων τοποθετήθηκε η οριογραμμή αιγιαλού όπως αυτή έχει οριστικοποιηθεί σύμφωνα με την υπ’ αρ. 57592/27.9.2018 από-

φαση του Συντονιστή της Αποκεντρωμένης Διοίκησης Αιγαίου, Δ΄ 433, έγινε η εφαρμογή των ορίων αιγιαλού και παραλίας στις 10.4.2019 από τον Αντώνη Παπαναστασίου, τοπογράφο μηχανικό σύμφωνα με τις οδηγίες της επιτροπής και θεωρήθηκαν στις 10.4.2019 από την Ελένη Μητρίτσα, ΠΕ/Α Μηχανικών, τοπογράφο μηχανικό, Προϊσταμένη της Κτηματικής Υπηρεσίας Λέσβου.

11) Το όριο βλάστησης όπως έχει διαμορφωθεί σήμερα και αποτυπώνεται.

12) Τα στοιχεία καθορισμού αιγιαλού και παραλίας όπως ορίζονται λεπτομερώς στο άρθρο 9 του ν. 2971/2001 ήτοι:

α) Ότι η ακτή είναι ομαλή και με μικρές κλίσεις.

β) Ότι δεν υπάρχουν ίχνη παλαιού αιγιαλού.

γ) Ότι η ακτή επηρεάζεται από ανέμους νότιους, νοτιοανατολικούς και νοτιοδυτικούς με συνήθη μέγιστη ένταση έως 8 μποφόρ.

δ) Ότι ο πυθμένας είναι ομαλός και αμμώδης και αβαθής.

ε) Ότι το ανάπτυγμα του κυματισμού φτάνει συνήθως το χειμώνα έως 1,5 μ.

στ) Ότι στον συγκεκριμένο χώρο αιγιαλού δεν υπάρχουν τεχνικά έργα.

ζ) Ότι η περιοχή είναι χαρακτηρισμένη ως Εθνικό Πάρκο υγροτόπων και Ζώνη αρχαιολογικού ενδιαφέροντος σύμφωνα με το ΣΧΟΟΑΠ Μούδρου (ΑΑΠ 633/2010).

η) Ότι δεν υπάρχει όμορο γνωστό δημόσιο κτήμα στην περιοχή.

θ) Ότι η περιοχή έχει προκηρυχθεί προς κτηματογράφηση.

ι) Ότι η περιοχή ανήκει σε προστατευόμενη περιοχή natura 2000.

13) Ότι το τέταρτο μέλος της Επιτροπής διαφωνεί ως προς το εύρος της ζώνης παραλίας και συγκεκριμένα ότι θα έπρεπε να είναι μεγαλύτερο, καθορίζει:

κατά πλειοψηφία μελών 3 προς 1, απών ένα

1. Επανακαθορίζει την οριογραμμή αιγιαλού σε δύο τμήματα: α) το ευθύγραμμο τμήμα 1-2 με κόκκινη γραμμή, όπου το σημείο 1 ταυτίζεται με το σημείο 9 του όμορου καθορισμένου αιγιαλού (Δ΄ 66/2014) και το σημείο 2 ταυτίζεται με το σημείο του οριστικού αιγιαλού (Δ΄ 433/2018), και β) το ευθύγραμμο τμήμα 3-4 με κόκκινη γραμμή, όπου το σημείο 3 ταυτίζεται με το σημείο του οριστικού αιγιαλού (Δ΄ 433/2018) και το σημείο 4 ταυτίζεται με το σημείο 1 του όμορου καθορισμού (Δ΄ 545/2014).

2. Την οριογραμμή παραλίας με κίτρινη συνεχή πολυγωνική γραμμή με σημεία 1’, 2’, 3’.... ως 63’ σε σταθερή απόσταση 10 μέτρων από την οριογραμμή του αιγιαλού λόγω των υφιστάμενων χαρακτηριστικών του φυσικού και δομημένου περιβάλλοντος της περιοχής, για την καλύτερη επικοινωνία της ξηράς με τη θάλασσα και αντίστροφα. Το σημείο 1’ ταυτίζεται με το σημείο 9’ του όμορου καθορισμού (Δ΄ 66/2014) και το σημείο 63’ ταυτίζεται με το σημείο 1’ της όμορης καθορισμένης παραλίας (Δ΄ 545/2014).

3. Δεν καθορίζεται παλαιός αιγιαλός.

4. Υπάρχουν κτίσματα εντός ζώνης παραλίας που δεν εξαιρούνται.

5. Η εξάρτηση έγινε σύμφωνα με το Ελληνικό Γεωδαιτικό Σύστημα Αναφοράς (ΕΓΣΑ’ 87).

Μυτιλήνη, 10 Μαρτίου 2021

Η Επιτροπή

Η Πρόεδρος	Τα Μέλη
ΕΛΕΝΗ ΜΗΤΡΙΤΣΑ	ΣΤΑΥΡΟΣ ΔΑΛΙΑΚΟΠΟΥΛΟΣ ΓΕΩΡΓΙΟΣ ΑΡΒΑΝΙΤΗΣ ΝΙΚΟΛΑΟΣ ΜΠΟΣΚΟΓΛΟΥ ΕΥΓΕΝΙΑ ΚΟΥΤΣΙΔΟΥ

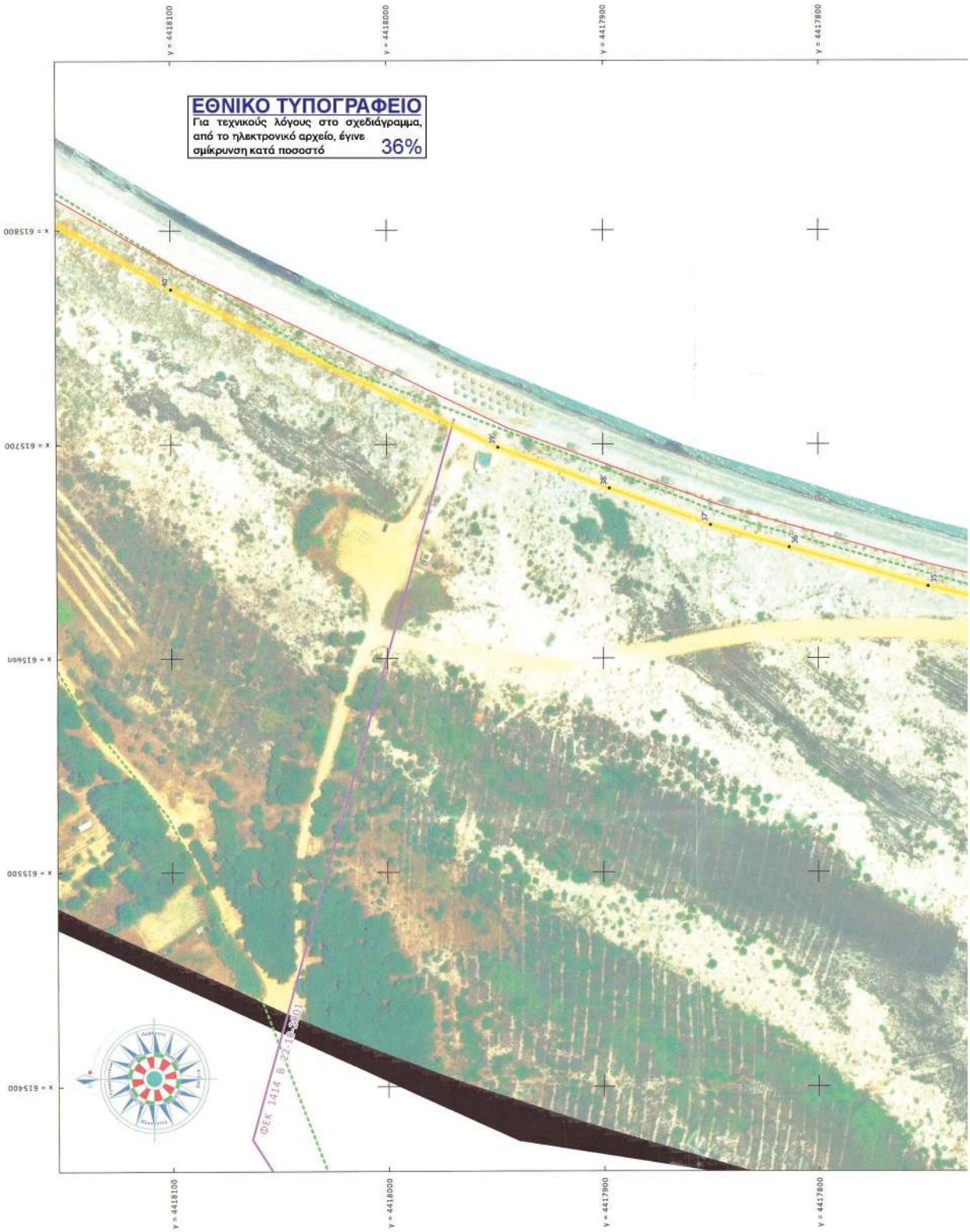
ΕΘΝΙΚΟ ΤΥΠΟΓΡΑΦΕΙΟ
Για τεχνικούς λόγους στο σχεδιάγραμμα, από το ηλεκτρονικό αρχείο, έγινε σμίκρυνση κατά ποσοστό 36%
y = 4418100
y = 4418000
y = 4417900
y = 4417800
x = 615400
x = 615500
x = 615600
x = 615700
x = 615800
40
39
38
37
36
35
ΦΕΚ 1414 Β/22-10-2001



ΣΥΝΤΕΤΑΓΜΕΝΕΣ ΚΟΡΥΦΩΝ ΑΙΓΙΑΛΟΥ

ΑΑ	Χ	Υ
1	615 775.87	4 416 505.70
2	615 781.64	4 416 496.85

ΣΥΝΤΕΤΑΓΜΕΝΕΣ ΚΟΡΥΦΩΝ ΠΑΡΑΛΙΑΣ

ΑΑ	Χ	Υ
1'	615 773.26	4 416 491.39
2'	615 767.00	4 416 500.99
3'	615 752.95	4 416 534.41
4'	615 746.92	4 416 549.85
5'	615 733.34	4 416 584.52
6'	615 728.79	4 416 601.81
7'	615 727.69	4 416 615.17
8'	615 719.93	4 416 641.30
9'	615 715.78	4 416 648.87

9’	615 715.78	4 416 648.87
10’	615 708.21	4 416 661.78
11’	615 699.50	4 416 678.48
12’	615 688.54	4 416 701.82
13’	615 677.01	4 416 731.25
14’	615 668.43	4 416 768.91
15’	615 661.12	4 416 785.24
16’	615 651.55	4 416 795.88
17’	615 644.71	4 416 806.85
18’	615 646.18	4 416 823.17
19’	615 649.48	4 416 838.85
20’	615 650.21	4 416 853.63
21’	615 646.86	4 416 867.57
22’	615 636.47	4 416 925.71
23’	615 629.51	4 416 974.18
24’	615 618.91	4 417 032.77
25’	615 612.49	4 417 082.59
26’	615 604.37	4 417 142.47
27’	615 601.02	4 417 185.57
28’	615 593.21	4 417 266.24
29’	615 589.86	4 417 334.00
30’	615 587.91	4 417 397.61
31’	615 589.30	4 417 457.52
32’	615 588.17	4 417 492.55
33’	615 601.70	4 417 605.15
34’	615 612.40	4 417 658.63
35’	615 633.68	4 417 749.30
36’	615 651.85	4 417 813.34
37’	615 662.27	4 417 849.90
38’	615 679.40	4 417 897.08
39’	615 698.54	4 417 948.57
40’	615 772.37	4 418 099.77

ΥΠΟΜΝΗΜΑ ΕΠΙΤΡΟΠΗΣ ΑΙΓΙΑΛΟΥ ΚΑΙ ΠΑΡΑΛΙΑΣ ΧΩΡΙΚΗΣ ΑΡΜΟΔΙΟΤΗΤΑΣ ΛΗΜΝΟΥ

1. Το παρόν υπόμνημα συνοδεύει την από 10-4-2019 Έκθεση της Επιτροπής καθορισμού αιγιαλού και παραλίας στην περιοχή «ΚΕΡΟΣ», Κοινότητας Καλλιόπης, Δ.Ε. Μούδρου, Δήμου Λήμνου, νήσου Λήμνου.
2. Οι ορθοφωτοχάρτες του Κτηματολογίου σε δύο (2) πινακίδες είναι κλίμακας 1:1000, επί των οποίων τοποθετήθηκε η οριογραμμή αιγιαλού όπως αυτή έχει οριστικοποιηθεί σύμφωνα με την αρ. 57592/27-09-2018 Απόφαση Συντονιστή της Αποκεντρωμένης Διοίκησης Αιγαίου, ΦΕΚ 433/τ.Δ/2018 και έγινε η εφαρμογή των ορίων αιγιαλού και παραλίας στις 10-4-2019 από τον Αντώνη Παπαναστασίου, τοπογράφο μηχανικό σύμφωνα με τις οδηγίες της επιτροπής.
3. Η οριογραμμή του αιγιαλού επανακαθορίζεται σε δύο τμήματα α) το ευθύγραμμο τμήμα 1-2 με κόκκινη γραμμή, όπου το σημείο 1 ταυτίζεται με το σημείο 9 του όμορου καθορισμένου αιγιαλού (ΦΕΚ 66/7-3-2014/τ.Δ’) και το σημείο 2 ταυτίζεται με το σημείο του οριστικού αιγιαλού (ΦΕΚ 433/τ.Δ’/2018), και β) το ευθύγραμμο τμήμα 3-4 με κόκκινη γραμμή, όπου το σημείο 3 ταυτίζεται με το σημείο του οριστικού αιγιαλού (ΦΕΚ 433/τ.Δ’/2018) και το σημείο 4 ταυτίζεται με το σημείο 1 του όμορου καθορισμού (ΦΕΚ 545/4-12-2014/τ.Δ’).
4. Η οριογραμμή της παραλίας καθορίζεται με κίτρινη συνεχή πολυγωνική γραμμή με σημεία 1', 2', 3'.... ως 113' , σε σταθερή απόσταση 10 μέτρων από την οριογραμμή του αιγιαλού λόγω των υφιστάμενων χαρακτηριστικών του φυσικού και δομημένου περιβάλλοντος της περιοχής, για την καλύτερη επικοινωνία της ξηράς με τη θάλασσα και αντίστροφα. Το σημείο 1' ταυτίζεται με το σημείο 9' του όμορου καθορισμού (ΦΕΚ 66/7-3-2014/τ.Δ’) και το σημείο 113' ταυτίζεται με το σημείο 1' της όμορης καθορισμένης παραλίας (ΦΕΚ 545/4-12-2014/τ.Δ’).
5. Δεν καθορίζεται παλαιός αιγιαλός.
6. Υπάρχουν κτίσματα εντός ζώνης παραλίας που δεν εξαιρούνται.
7. Η εξάρτηση έγινε σύμφωνα με το Ελληνικό Γεωδαιτικό Σύστημα Αναφοράς (ΕΓΣΑ’ 87).

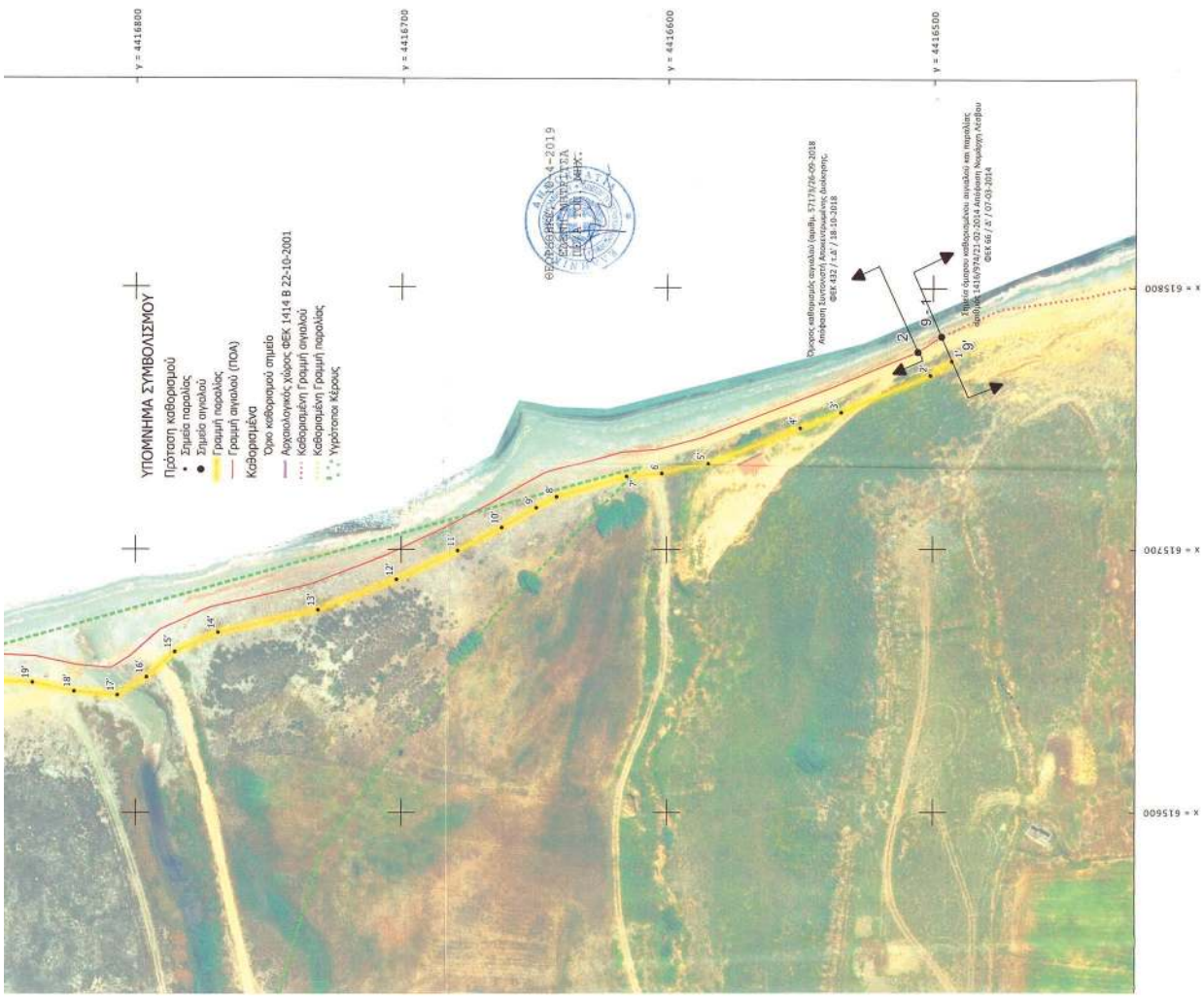

5. Δεν καθορίζεται παλαιός αγκαλός.
6. Υπάρχουν κτίσματα εντός ζώνης παραλίας που δεν εξαιρούνται.
7. Η εξάρτηση έγινε σύμφωνα με το Ελληνικό Γεωδαιτικό Σύστημα Αναφοράς (ΕΓΣΑ' 87).

Μυτιλήνη, 10-3-2021

Η ΕΠΙΤΡΟΠΗ

1.Η ΠΡΟΕΔΡΟΣ
ΕΛΕΝΗ ΜΗΤΗΤΣΑ
ΠΕ/Α ΤΟΠ. ΜΗΧ.

ΤΑ ΜΕΛΗ

2. ΣΤΑΥΡΟΣ ΔΑΛΑΚΟΠΟΥΛΟΣ
ΤΕ/Α ΜΗΧΑΝΙΚΩΝ

3. ΓΕΩΡΓΙΟΣ ΑΡΒΑΝΙΤΗΣ
ΠΥΣΤΑΡΧΗΣ Α.Ε.

4. ΝΙΚΟΛΑΟΣ ΜΠΟΣΟΚΟΛΟΥ
ΤΕ/Α ΜΗΧΑΝΙΚΩΝ

5. ΕΥΓΕΝΙΑ ΛΟΥΤΣΙΔΟΥ
ΠΕ/Α ΠΕΡΙΒΑΛΛΟΝ

ΕΡΓΟΔΟΤΗΣ	ΣΤΥΛΙΑΝΟΣ ΚΑΝΤΑΡΑΣ
ΕΡΓΟ	ΕΠΑΝΑΚΑΘΟΡΙΣΜΟΣ ΑΙΓΙΑΛΟΥ ΚΑΙ ΚΑΘΟΡΙΣΜΟΣ ΠΑΡΑΛΙΑΣ ΣΤΗ ΘΕΣΗ «ΟΡΜΟΣ ΚΕΡΟΥΣΗ», ΚΤΗΜΑΤΙΚΗΣ ΠΕΡΙΦΕΡΕΙΑΣ ΚΑΛΛΙΟΠΗΣ ΤΟΥ ΔΗΜΟΥ ΛΗΜΝΟΥ
ΘΕΣΗ	Όρμος Κέρους, Κτηματική Περιφέρεια Καλλιόπης, Δημοτική Ενότητα Μούδρου ΔΗΜΟΣ ΛΗΜΝΟΥ
ΜΕΛΕΤΗΤΗΣ	Αντώνης Π. Παπαναστασίου Τοπογράφος Μηχανικός Σοχοτούρη 35, Τ.Κ. 81400 Μύρινα Λήμνου
ΘΕΜΑ ΣΧΕΔΙΟΥ	ΑΡΘ. ΣΧΕΔΙΟΥ
ΟΡΘΟΦΩΤΟΧΑΡΤΗΣ ΚΤΗΜΑΤΟΛΟΓΙΟΥ	Π.1
ΚΛΙΜΑΚΑ 1:1000	
ΦΕΒΡΟΥΑΡΙΟΣ 2018	ΑΝΤΩΝΗΣ Γ. ΠΑΠΑΝΑΣΤΑΣΙΟΥ ΤΟΠΟΓΡΑΦΟΣ ΜΗΧΑΝΙΚΟΣ Δ/ΝΣΗ ΕΠΙΧΕΙΡΗΣΕΩΝ ΚΑΙ ΕΠΕΝΔΥΣΕΩΝ ΥΠΟΔΙΑΙΡ. ΣΑΣΤΟΥΡΗ 39 ΜΥΡΙΝΑ ΛΗΜΝΟΥ Τ.Κ. 81400 ΕΔΡΑ/ΚΑΤΟΙΚΙΑ: Κ. ΚΡΕΣΤΕΝΑ 4-6 ΑΘΗΝΑ Τ.Κ. 104 37 ΤΗΛ./FAX: 2510-22463, 6947175860 e-mail: apl@tee.gr/apr@gmail.com Α.Φ.Μ.: 046239430 ΔΟΥ: Η' ΘΕΣΣΑΛΟΝΙΚΗΣ

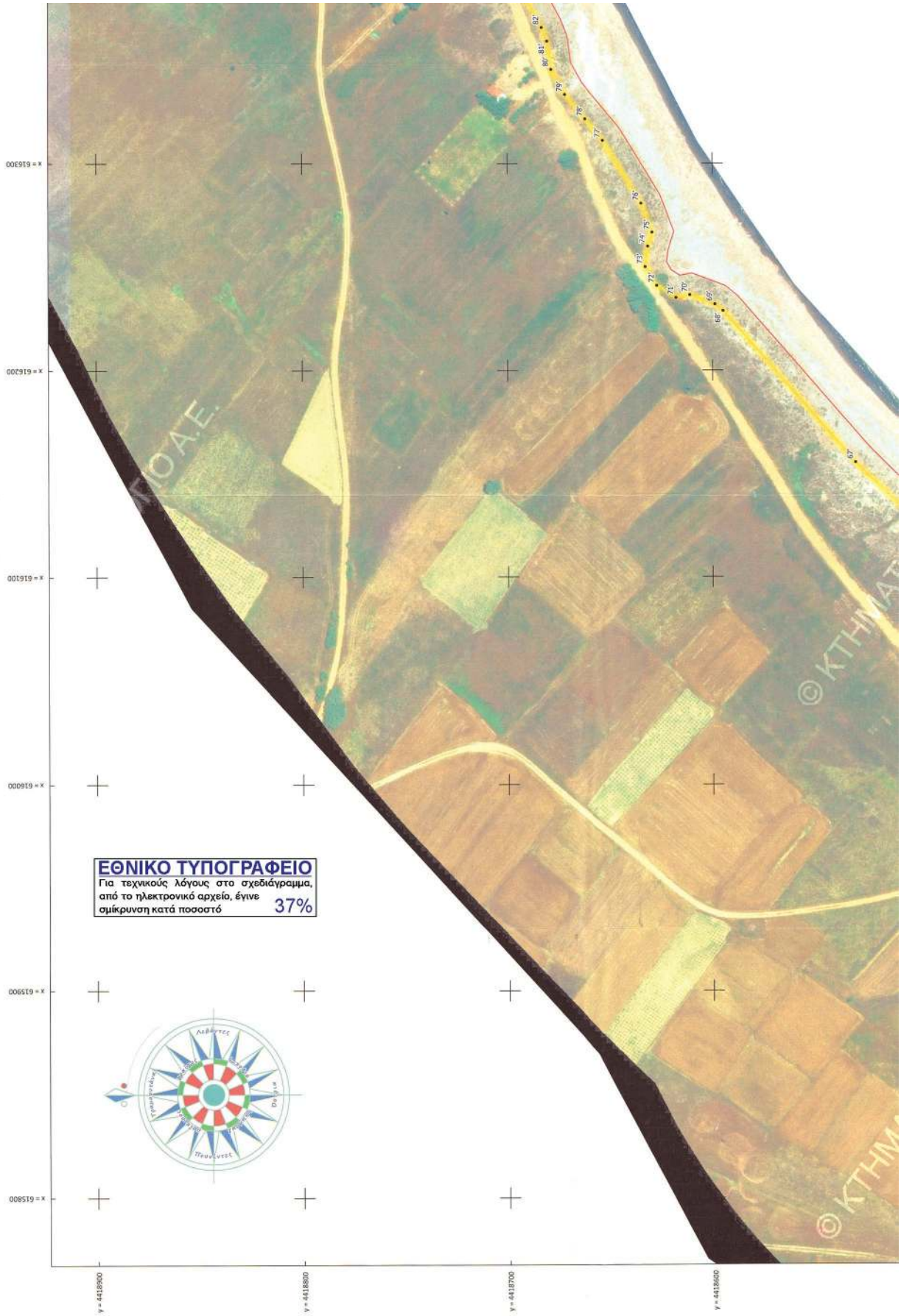
ΕΘΝΙΚΟ ΤΥΠΟΓΡΑΦΕΙΟ
Για τεχνικούς λόγους στο σχεδιάγραμμα, από το ηλεκτρονικό αρχείο, έγινε σμίκρυνση κατά ποσοστό 37%
x = 615800
x = 615900
x = 616000
x = 616100
x = 616200
x = 616300
y = 4418900
y = 4418800
y = 4418700
y = 4418600
67
68
69
70
71
72
73
74
75
76
77
78
79
80
81
82

ΣΥΝΤΕΤΑΓΜΕΝΕΣ ΚΟΡΥ
ΑΙΓΙΑΛΟΥ
ΑΑ X Y
3 617 520.10 4 418 7
4 617 530.67 4 418 7
ΜΑΤΟΛΟΓΙΟ
ΑΤΟΛΟΓΙΟ Α.Ε.
x = 616900
x = 616800
x = 616700
x = 616600
x = 616500
x = 616400
78'
79'
80'
81'
82'
83'
84'
85'
86'
87'
88'
89'
90'
91'
92'
93'

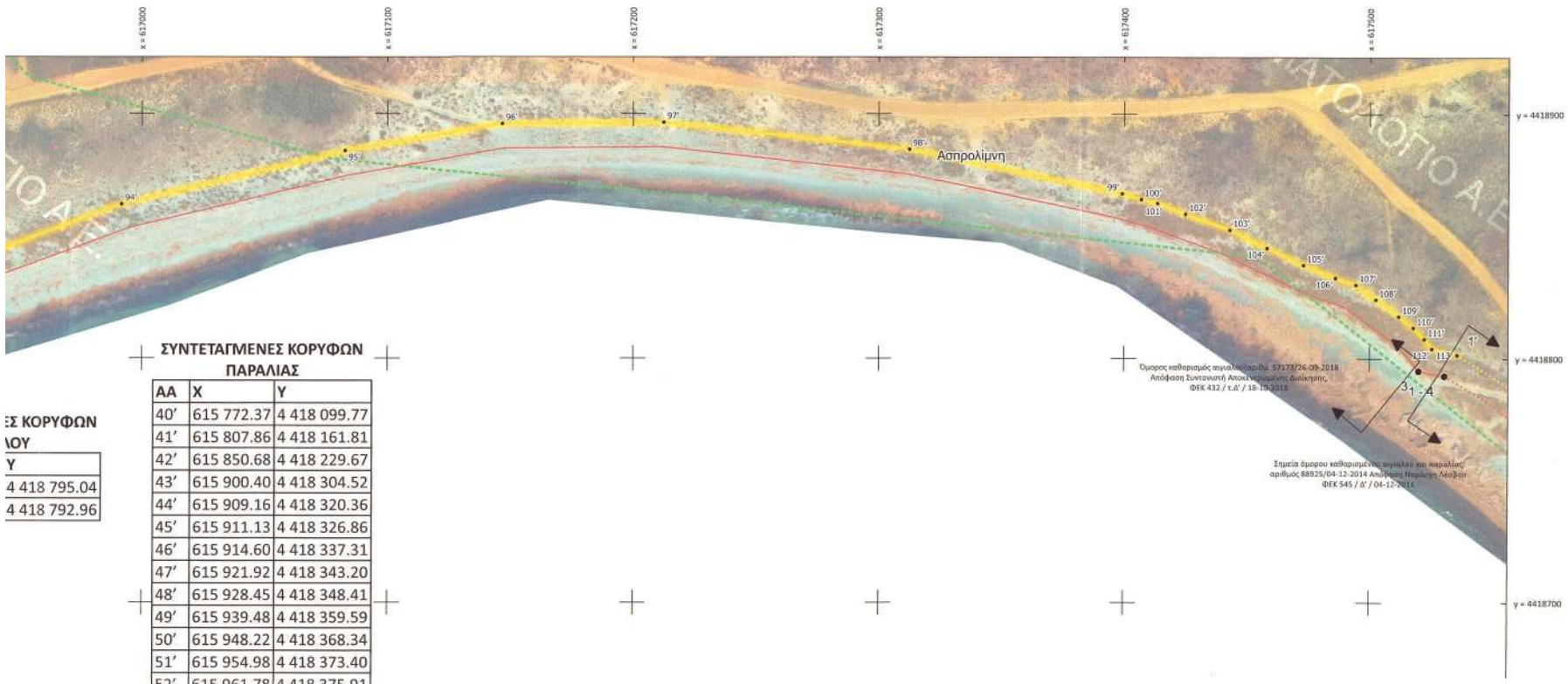

ΣΥΝΤΕΤΑΓΜΕΝΕΣ ΚΟΡΥΦΩΝ ΠΑΡΑΛΙΑΣ

ΑΑ	Χ	Υ
40’	615 772.37	4 418 099.77
41’	615 807.86	4 418 161.81
42’	615 850.68	4 418 229.67
43’	615 900.40	4 418 304.52
44’	615 909.16	4 418 320.36
45’	615 911.13	4 418 326.86
46’	615 914.60	4 418 337.31
47’	615 921.92	4 418 343.20
48’	615 928.45	4 418 348.41
49’	615 939.48	4 418 359.59
50’	615 948.22	4 418 368.34
51’	615 954.98	4 418 373.40
52’	615 961.78	4 418 375.91
53’	615 967.76	4 418 375.91
54’	615 970.91	4 418 375.10
55’	615 974.27	4 418 379.04
56’	615 981.76	4 418 383.63
57’	615 988.98	4 418 384.57
58’	615 995.26	4 418 384.39
59’	615 999.05	4 418 383.81
60’	615 999.97	4 418 383.93
61’	616 003.74	4 418 385.99
62’	616 009.70	4 418 390.11
63’	616 018.28	4 418 393.59
64’	616 025.01	4 418 398.86
65’	616 031.98	4 418 407.17
66’	616 093.18	4 418 467.71
67’	616 155.53	4 418 530.62
68’	616 228.87	4 418 594.93
69’	616 232.05	4 418 598.86

ΕΣ ΚΟΡΥΦΩΝ
ΛΟΥ

Υ
4 418 795.04
4 418 792.96

ΥΠΟΜΝΗΜΑ ΕΠΙΤΡΟΠΗΣ ΑΙΓΙΑΛΟΥ ΚΑΙ ΠΑΡΑΛΙΑΣ
ΧΩΡΙΚΗΣ ΑΡΜΟΔΙΟΤΗΤΑΣ ΛΗΜΝΟΥ

1. Το παρόν υπόμνημα συνοδεύει την από 10-4-2019 Έκθεση της Επιτροπής καθορισμού αιγιαλού και παραλίας στην περιοχή «ΚΕΡΟΣ», Κοινότητας Καλλιόπης, Δ.Ε. Μούδρου, Δήμου Λήμνου, νήσου Λήμνου.
2. Οι ορθοφωτοχάρτες του Κτηματολογίου σε δύο (2) πινακίδες είναι κλίμακας 1:1000, επί των οποίων τοποθετήθηκε η οριογραμμή αιγιαλού όπως αυτή έχει οριστικοποιηθεί σύμφωνα με την αρ. 57592/27-09-2018 Απόφαση Συντονιστή της Αποκεντρωμένης Διοίκησης Αιγαίου, ΦΕΚ 433/τ.Δ/2018 και έγινε η εφαρμογή των ορίων αιγιαλού και παραλίας στις 10-4-2019 από τον Αντώνη Παπαναστασίου, τοπογράφο μηχανικό σύμφωνα με τις οδηγίες της επιτροπής.
3. Η οριογραμμή του αιγιαλού **επανακαθορίζεται σε δύο τμήματα** α) το ευθύγραμμο τμήμα 1-2 με κόκκινη γραμμή, όπου το σημείο 1 ταυτίζεται με το σημείο 9 του όμορου καθορισμένου αιγιαλού (ΦΕΚ 66/7-3-2014/τ.Δ') και το σημείο 2 ταυτίζεται με το σημείο του οριστικού αιγιαλού (ΦΕΚ 433/τ.Δ'/2018), και β) το ευθύγραμμο τμήμα 3-4 με κόκκινη γραμμή, όπου το σημείο 3 ταυτίζεται με το σημείο του οριστικού αιγιαλού (ΦΕΚ 433/τ.Δ'/2018) και το σημείο 4 ταυτίζεται με το σημείο 1 του όμορου καθορισμού (ΦΕΚ 545/4-12-2014/τ.Δ').
4. Η οριογραμμή της παραλίας καθορίζεται με κίτρινη συνεχή πολυγωνική γραμμή με σημεία 1', 2', 3'.... ως 113' , σε σταθερή απόσταση 10 μέτρων από την οριογραμμή του αιγιαλού λόγω των υφιστάμενων χαρακτηριστικών του φυσικού και δομημένου περιβάλλοντος της περιοχής, για την καλύτερη επικοινωνία της ξηράς με τη θάλασσα και αντίστροφα. Το σημείο 1' ταυτίζεται με το σημείο 9' του όμορου καθορισμού (ΦΕΚ 66/7-3-2014/τ.Δ') και το σημείο 113' ταυτίζεται με το σημείο 1' της όμορης καθορισμένης παραλίας (ΦΕΚ 545/4-12-2014/τ.Δ').
5. Δεν καθορίζεται παλαιός αιγιαλός.
6. Υπάρχουν κτίσματα εντός ζώνης παραλίας που δεν εξαιρούνται.
7. Η εξάρτηση έγινε σύμφωνα με το Ελληνικό Γεωδαιτικό Σύστημα Αναφοράς (ΕΓΣΑ' 87).

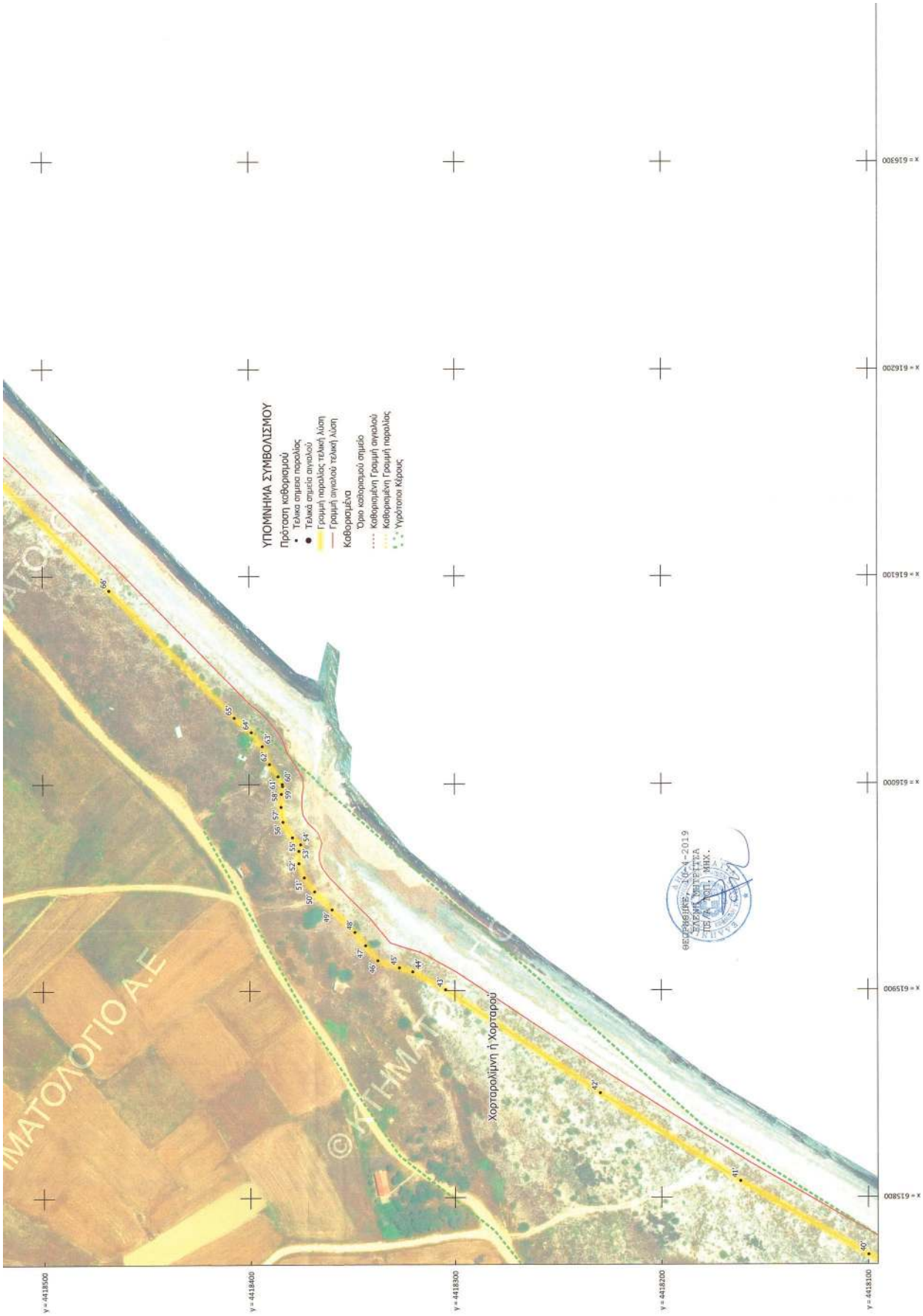
ΥΠΟΜΝΗΜΑ ΣΥΜΒΟΛΙΣΜΟΥ
Πρόταση καθορισμού
Τέλικα σημεια παραλίας
Τέλικά σημεία ανιχλού
Γραμμή παραλίας τελική λύση
Γραμμή ανιχλού τελική λύση
Καθορισμένα
Όριο καθορισμού σημείο
Καθορισμένη Γραμμή ανιχλού
Καθορισμένη Γραμμή παραλίας
Υγρότοπο Κέρους
Χορταρολίμνη ή Χορταρού
ΘΕΩΡΗΘΗΚΕ
ΣΥΛΛΗΨΗ ΜΕΤΕΓΓΙΑ
ΤΟΠΟΓΡΑΦ. ΜΗΧ.
x = 615800
x = 615900
x = 616000
x = 616100
x = 616200
x = 616300
y = 4418500
y = 4418400
y = 4418300
y = 4418200
y = 4418100


x = 616900
x = 616800
x = 616700
x = 616600
x = 616500
x = 616400

68’	616 226.07	4 418 594.93
69’	616 232.05	4 418 598.86
70’	616 236.61	4 418 610.99
71’	616 235.30	4 418 617.76
72’	616 241.09	4 418 627.13
73’	616 250.15	4 418 632.75
74’	616 260.01	4 418 631.48
75’	616 266.72	4 418 629.35
76’	616 280.72	4 418 634.73
77’	616 311.27	4 418 653.38
78’	616 321.65	4 418 662.13
79’	616 333.38	4 418 672.03
80’	616 345.48	4 418 678.69
81’	616 359.20	4 418 680.60
82’	616 365.91	4 418 683.28
83’	616 389.32	4 418 695.73
84’	616 464.28	4 418 728.85
85’	616 580.35	4 418 764.91
86’	616 620.79	4 418 774.81
87’	616 675.20	4 418 784.62
88’	616 703.36	4 418 789.45
89’	616 754.61	4 418 792.51
90’	616 803.15	4 418 801.06
91’	616 849.81	4 418 808.64
92’	616 876.92	4 418 821.11
93’	616 893.72	4 418 826.81
94’	616 991.77	4 418 862.97
95’	617 082.85	4 418 884.85
96’	617 146.66	4 418 895.90
97’	617 212.44	4 418 896.46
98’	617 312.47	4 418 885.43
99’	617 399.20	4 418 867.34
100’	617 406.95	4 418 865.03
101’	617 413.57	4 418 863.42
102’	617 425.06	4 418 859.04
103’	617 443.05	4 418 852.62
104’	617 458.24	4 418 845.17
105’	617 473.10	4 418 838.21
106’	617 486.07	4 418 833.00
107’	617 494.40	4 418 830.22
108’	617 502.62	4 418 824.13
109’	617 512.02	4 418 817.27
110’	617 518.00	4 418 812.69
111’	617 522.45	4 418 808.07
112’	617 525.61	4 418 804.15
113’	617 532.60	4 418 802.77

x = 617000 x = 617100 x = 67200 x = 67300

7. Η εξάρτηση έγινε σύμφωνα με το Ελληνικό Γεωδαιτικό Σύστημα Αναφοράς (ΕΓΣΑ’ 87).

Μυτιλήνη, 10-3-2021

Η ΕΠΙΤΡΟΠΗ

1. Η ΠΡΟΕΔΡΟΣ
ΕΛΕΝΗ ΜΗΤΡΙΤΣΑ
ΠΕ/Α ΤΟΠ. ΜΗΧ.

ΤΑ ΜΕΛΗ

2. ΣΤΑΥΡΟΣ ΔΑΛΙΑΚΟΠΟΥΛΟΣ
ΤΕ/Α ΜΗΧΑΝΙΚΩΝ

3. ΓΕΩΡΓΙΟΣ ΑΡΒΑΝΙΤΗΣ
ΠΛΟΤΑΡΧΗΣ Α.Σ.

4. ΝΙΚΟΛΑΟΣ ΜΠΟΣΚΟΓΛΟΥ
ΤΕ/Α ΜΗΧΑΝΙΚΩΝ

5. ΕΥΓΕΝΙΑ ΚΟΥΤΣΙΔΟΥ
ΠΕ/Α ΠΕΡΙΒ/ΤΩΝ

ΕΡΓΟΔΟΤΗΣ	ΣΤΥΛΙΑΝΟΣ ΚΑΝΤΑΡΑΣ
ΕΡΓΟ	**ΕΠΑΝΑΚΑΘΟΡΙΣΜΟΣ ΑΙΓΙΑΛΟΥ ΚΑΙ ΚΑΘΟΡΙΣΜΟΣ ΠΑΡΑΛΙΑΣ ΣΤΗ ΘΕΣΗ «ΟΡΜΟΣ ΚΕΡΟΥΣ», ΚΤΗΜΑΤΙΚΗΣ ΠΕΡΙΦΕΡΕΙΑΣ ΚΑΛΛΙΟΠΗΣ ΤΟΥ ΔΗΜΟΥ ΛΗΜΝΟΥ**
ΘΕΣΗ	Όρμος Κέρους, Κτηματική Περιφέρεια Καλλιόπης, Δημοτική Ενότητα Μούδρου ΔΗΜΟΣ ΛΗΜΝΟΥ
ΜΕΛΕΤΗΤΗΣ	Αντώνης Γ. Παπαναστασίου Τοπογράφος Μηχανικός Σαχτούρη 35, Τ.Κ. 81400 Μυρίνα Λήμνου
ΘΕΜΑ ΣΧΕΔΙΟΥ	ΑΡΘ. ΣΧΕΔΙΟΥ
ΟΡΘΟΦΩΤΟΧΑΡΤΗΣ ΚΤΗΜΑΤΟΛΟΓΙΟΥ	**Π.2**
ΚΛΙΜΑΚΑ 1:1000	
ΦΕΒΡΟΥΑΡΙΟΣ 2018	

ΑΝΤΩΝΗΣ Γ. ΠΑΠΑΝΑΣΤΑΣΙΟΥ
ΤΟΠΟΓΡΑΦΟΣ ΜΗΧΑΝΙΚΟΣ
ΔΙΠΛΩΜΑΤΟΥΧΟΣ Α.Π.Θ. ΑΡ. ΜΗΤΡ. ΤΕΕ 64942
ΠΟΚΜΑ: ΣΑΧΤΟΥΡΗ 35 ΜΥΡΙΝΑ ΛΗΜΝΟΥ Τ.Κ. 81400
ΕΔΡΑ: ΛΥΚΟΒΡΥΣΗΣ & ΚΑΡΑΜΑΝΛΗ Τ.Κ. 56453 ΘΕΣΣΑΛΟΝΙΚΗ
ΤΗΛ. 2254 [illegible] 6947779880
e-mail: apitpet.mapper@gmail.com
Α.Φ.Μ.: 048236430 Δ.Ο.Υ.: Η' ΘΕΣΣΑΛΟΝΙΚΗΣ

Η απόφαση αυτή, με την έκθεση της επιτροπής και τους σχετικούς ορθοφωτοχάρτες, να δημοσιευθεί στην Εφημερίδα της Κυβερνήσεως.

Μυτιλήνη, 30 Αυγούστου 2021

Με εντολή Συντονιστή
Αποκεντρωμένης Διοίκησης
Ο Αναπληρωτής Προϊστάμενος της Διεύθυνσης
Διοικητικού Οικονομικού Βορείου Αιγαίου

ΓΕΩΡΓΙΟΣ ΛΟΥΚΟΣ

ΕΘΝΙΚΟ ΤΥΠΟΓΡΑΦΕΙΟ

Το Εθνικό Τυπογραφείο αποτελεί δημόσια υπηρεσία υπαγόμενη στην Προεδρία της Κυβέρνησης και έχει την ευθύνη τόσο για τη σύνταξη, διαχείριση, εκτύπωση και κυκλοφορία των Φύλλων της Εφημερίδας της Κυβερνήσεως (ΦΕΚ), όσο και για την κάλυψη των εκτυπωτικών - εκδοτικών αναγκών του δημοσίου και του ευρύτερου δημόσιου τομέα (ν. 3469/2006/Α΄ 131 και π.δ. 29/2018/Α΄58).

1. ΦΥΛΛΟ ΤΗΣ ΕΦΗΜΕΡΙΔΑΣ ΤΗΣ ΚΥΒΕΡΝΗΣΕΩΣ (ΦΕΚ)

• Τα **ΦΕΚ σε ηλεκτρονική μορφή** διατίθενται δωρεάν στο **www.et.gr**, την επίσημη ιστοσελίδα του Εθνικού Τυπογραφείου. Όσα ΦΕΚ δεν έχουν ψηφιοποιηθεί και καταχωριστεί στην ανωτέρω ιστοσελίδα, ψηφιοποιούνται και αποστέλλονται επίσης δωρεάν με την υποβολή αίτησης, για την οποία αρκεί η συμπλήρωση των αναγκαίων στοιχείων σε ειδική φόρμα στον ιστότοπο www.et.gr.

• Τα **ΦΕΚ σε έντυπη μορφή** διατίθενται σε μεμονωμένα φύλλα είτε απευθείας από το Τμήμα Πωλήσεων και Συνδρομητών, είτε ταχυδρομικά με την αποστολή αιτήματος παραγγελίας μέσω των ΚΕΠ, είτε με ετήσια συνδρομή μέσω του Τμήματος Πωλήσεων και Συνδρομητών. Το κόστος ενός ασπρόμαυρου ΦΕΚ από 1 έως 16 σελίδες είναι 1,00 €, αλλά για κάθε επιπλέον οκτασέλιδο (ή μέρος αυτού) προσαυξάνεται κατά 0,20 €. Το κόστος ενός έγχρωμου ΦΕΚ από 1 έως 16 σελίδες είναι 1,50 €, αλλά για κάθε επιπλέον οκτασέλιδο (ή μέρος αυτού) προσαυξάνεται κατά 0,30 €. Το τεύχος Α.Σ.Ε.Π. διατίθεται δωρεάν.

• **Τρόποι αποστολής κειμένων προς δημοσίευση:**

Α. Τα κείμενα προς δημοσίευση στο ΦΕΚ, από τις υπηρεσίες και τους φορείς του δημοσίου, αποστέλλονται ηλεκτρονικά στη διεύθυνση **webmaster.et@et.gr** με χρήση προηγμένης ψηφιακής υπογραφής και χρονοσήμανσης.

Β. Κατ’ εξαίρεση, όσοι πολίτες δεν διαθέτουν προηγμένη ψηφιακή υπογραφή μπορούν είτε να αποστέλλουν ταχυδρομικά, είτε να καταθέτουν με εκπρόσωπό τους κείμενα προς δημοσίευση εκτυπωμένα σε χαρτί στο Τμήμα Παραλαβής και Καταχώρισης Δημοσιευμάτων.

• Πληροφορίες, σχετικά με την αποστολή/κατάθεση εγγράφων προς δημοσίευση, την ημερήσια κυκλοφορία των Φ.Ε.Κ., με την πώληση των τευχών και με τους ισχύοντες τιμοκαταλόγους για όλες τις υπηρεσίες μας, περιλαμβάνονται στον ιστότοπο (www.et.gr). Επίσης μέσω του ιστότοπου δίδονται πληροφορίες σχετικά με την πορεία δημοσίευσης των εγγράφων, με βάση τον Κωδικό Αριθμό Δημοσιεύματος (ΚΑΔ). Πρόκειται για τον αριθμό που εκδίδει το Εθνικό Τυπογραφείο για όλα τα κείμενα που πληρούν τις προϋποθέσεις δημοσίευσης.

2. ΕΚΤΥΠΩΤΙΚΕΣ - ΕΚΔΟΤΙΚΕΣ ΑΝΑΓΚΕΣ ΤΟΥ ΔΗΜΟΣΙΟΥ

Το Εθνικό Τυπογραφείο ανταποκρινόμενο σε αιτήματα υπηρεσιών και φορέων του δημοσίου αναλαμβάνει να σχεδιάσει και να εκτυπώσει έντυπα, φυλλάδια, βιβλία, αφίσες, μπλοκ, μηχανογραφικά έντυπα, φακέλους για κάθε χρήση, κ.ά.

Επίσης σχεδιάζει ψηφιακές εκδόσεις, λογότυπα και παράγει οπτικοακουστικό υλικό.

Ταχυδρομική Διεύθυνση: Καποδιστρίου 34, τ.κ. 10432, Αθήνα	Ιστότοπος: **www.et.gr**
ΤΗΛΕΦΩΝΙΚΟ ΚΕΝΤΡΟ: 210 5279000 - fax: 210 5279054	Πληροφορίες σχετικά με την λειτουργία του ιστότοπου: **helpdesk.et@et.gr**
ΕΞΥΠΗΡΕΤΗΣΗ ΚΟΙΝΟΥ **Πωλήσεις - Συνδρομές:** (Ισόγειο, τηλ. 210 5279178 - 180) **Πληροφορίες:** (Ισόγειο, Γρ. 3 και τηλεφ. κέντρο 210 5279000) **Παραλαβή Δημ. Ύλης:** (Ισόγειο, τηλ. 210 5279167, 210 5279139)	Αποστολή ψηφιακά υπογεγραμμένων εγγράφων προς δημοσίευση στο ΦΕΚ: **webmaster.et@et.gr**
Ωράριο για το κοινό: Δευτέρα ως Παρασκευή: 8:00 - 13:30	Πληροφορίες για γενικό πρωτόκολλο και αλληλογραφία: **grammateia@et.gr**

Πείτε μας τη γνώμη σας,

για να βελτιώσουμε τις υπηρεσίες μας, συμπληρώνοντας την ειδική φόρμα στον ιστότοπό μας.

04006031709210016