Signature Not Verified
Digitally signed by VARVARA ZACHARAKI
Date: 2021.12.10 17:22:45 EET
Reason: Signed PDF (embedded)
Location: Athens, Ethniko Typografio

ΕΦΗΜΕΡΙΔΑ ΤΗΣ ΚΥΒΕΡΝΗΣΕΩΣ

ΤΗΣ ΕΛΛΗΝΙΚΗΣ ΔΗΜΟΚΡΑΤΙΑΣ

10 Δεκεμβρίου 2021 | ΤΕΥΧΟΣ ΤΕΤΑΡΤΟ | Αρ. Φύλλου **886**

ΑΠΟΦΑΣΕΙΣ

Αριθμ. 52936

Έγκριση της υπ' αρ. 3/2021 απόφασης του Ν.Π.Δ.Δ. «Διαδημοτικό Λιμενικό Ταμείο Σάμου» για την τροποποίηση της χερσαίας ζώνης λιμένα Καρλοβάσου Σάμου.

Ο ΣΥΝΤΟΝΙΣΤΗΣ
ΑΠΟΚΕΝΤΡΩΜΕΝΗΣ ΔΙΟΙΚΗΣΗΣ ΑΙΓΑΙΟΥ

Έχοντας υπόψη:

1. Τα άρθρα 6 και 280 ν. 3852/2010 «Νέα Αρχιτεκτονική της Αυτοδιοίκησης και της Αποκεντρωμένης Διοίκησης-Πρόγραμμα Καλλικράτης» (Α' 87).

2. Τα άρθρα 28 και 28Α του ν. 4325/2015 «Εκδημοκρατισμός της Διοίκησης - Καταπολέμηση της Γραφειοκρατίας και Ηλεκτρονική Διακυβέρνηση. Αποκατάσταση αδικιών και άλλες διατάξεις» (Α΄47),

3. Το π.δ. 143/2010 «Οργανισμός της Αποκεντρωμένης Διοίκησης Αιγαίου» (Α΄ 236).

4. Την υπ' αρ. 78161/31-12-2018 (Υ.Ο.Δ.Δ. 783) απόφαση του Υπουργού Εσωτερικών με την οποία ο Πολύκαρπος Πολυχρονάκης, Αν. Προϊστάμενος της Γενικής Διεύθυνσης Χωροταξικής και Περιβαλλοντικής Πολιτικής, ορίζεται να ασκεί καθήκοντα Συντονιστή Α. Δ. Αιγαίου.

5. Τις διατάξεις του από 14-01-1939 β.δ. «Περί κώδικος των περί Λιμενικών Ταμείων κειμένων διατάξεων» (Α΄ 24).

6. Τις διατάξεις του ν. 2971/2001 «Αιγιαλός, παραλία και άλλες διατάξεις» (Α΄ 285), και ειδικότερα το άρθρο 21 αυτού.

7. Τις διατάξεις της παρ. 21 του άρθρου 46 του ν. 3220/2004 (Α΄ 15), δυνάμει των οποίων οι αρμοδιότητες του Υπουργού Οικονομίας και Οικονομικών, οι οποίες ανήκαν ή είχαν μεταβιβαστεί στους Νομάρχες μέχρι την έναρξη λειτουργίας των Νομαρχιακών Αυτοδιοικήσεων και αφορούν θέματα των Υπηρεσιών του Υπουργείου Οικονομίας και Οικονομικών, που εξαιρέθηκαν από την κατάργηση με τις διατάξεις της παρ. 2 του άρθρου 39 του ν. 2218/1994, περιέρχονται στον Γενικό Γραμματέα της Περιφέρειας, εκτός των θεμάτων των Υ.Δ.Ε.

8. Τις διατάξεις του άρθρου 156 του ν. 4600/2019 «Νομικά πρόσωπα καταργούμενων - συνιστώμενων δήμων» (Α' 43).

9. Την υπ' αρ. 45783/5327/15-12-2012 απόφαση της Γ.Γ. Αποκεντρωμένης Διοίκησης Αιγαίου «Διαπίστωση έναρξης λειτουργίας του νομικού προσώπου δημοσίου δικαίου (Ν.Π.Δ.Δ.) με την επωνυμία «Δημοτικό Λιμενικό Ταμείο Σάμου» (Β΄ 2898).

10. Την υπ' αρ. 8210/01/12/24-2-12 (ΑΔΑ: Β4ΠΩΦ-ΧΥ1) Εγκύκλιο του Υπουργείου Ανάπτυξης, Ανταγωνιστικότητας και Ναυτιλίας με οδηγίες προς τους νέους φορείς διοίκησης και εκμετάλλευσης λιμένων (Δημοτικά Λιμενικά Ταμεία).

11. Την υπ' αρ. 24133/18-11-1971 απόφαση του Νομάρχη Σάμου «Περί καθορισμού χερσαίας ζώνης Λιμένος Καρλοβασίων Σάμου» (Δ΄ 287).

12. Την υπό στοιχεία 1085876/7610/Β0010/6-10-2003 απόφαση του Υφυπουργού Οικονομίας και Οικονομικών «Καθορισμός ορίων αιγιαλού, παραλίας και παλαιού αιγιαλού από Beach Front έως πέρας λιμένα Καρλοβασίων Δήμου Καρλοβασίων Ν. Σάμου» (Δ΄ 1129).

13. Την υπ' αρ. 3/2021 απόφαση, σε ορθή επανάληψη, της 2ης συνεδρίασης του Δ.Σ. του Διαδημοτικού Λιμενικού Ταμείου Σάμου (ΑΔΑ: ΩΓΞΧΟΞΤ2-ΠΣΓ) «Τροποποίηση χερσαίας ζώνης λιμένα Καρλοβάσου Σάμου», με το από τον Ιανουάριο 2021 τοπογραφικό διάγραμμα, κλίμακας 1:1000, με θέμα «Τοπογραφικό Διάγραμμα Χερσαίας και Θαλάσσιας Ζώνης Λιμένα Καρλοβάσου Σάμου», υπ' αρ. σχ. Τ0 που συνέταξαν η Παγωνίτσα Σεχιώτη, Πολιτικός Μηχανικός και η Ευτυχία Γιοβάνη, Τοπογράφος Μηχανικός και ελέγχθηκε και θεωρήθηκε από τον Ιωάννη Καραγιαννίδη, ΠΕ5 Μηχανολόγων - Μηχανικών του Δήμου Δυτικής Σάμου.

14. Το υπ' αρ. 237/30-03-2021 έγγραφο του Διαδημοτικού Λιμενικού Ταμείου Σάμου με το οποίο διαβιβάστηκε η ως άνω απόφαση και το σχετικό τοπογραφικό διάγραμμα στους αρμόδιους φορείς, προκειμένου να γνωμοδοτήσουν.

15. Τις θετικές γνωμοδοτήσεις των αρμόδιων φορέων, σύμφωνα με το άρθρο 21 του ν. 2971/2001, οι οποίες παρέχονται, όπως παρακάτω:

- με την υπ’ αρ. 3113.17/71720/01-10-2021 απόφαση του Υπουργείου Ναυτιλίας και Νησιωτικής Πολιτικής,
- με το υπ’ αρ. 111522/14-09-2021 έγγραφο του Υπουργείου Οικονομικών,
- με το υπ’ αρ. 167487/15-04-2021 έγγραφο της Εφορείας Εναλίων Αρχαιοτήτων/Τμήμα Βορείου Ελλάδος,
- με το υπ’ αρ. 143632/7-4-2021 έγγραφο της Εφορείας Αρχαιοτήτων Σάμου και Ικαρίας,
- με το υπ’ αρ. 145924/20-05-2021 έγγραφο της Υπηρεσίας Νεωτέρων Μνημείων και Τεχνικών Έργων Βορείου Αιγαίου,
- με το υπό στοιχεία Φ.544.5/5/186473 Σ. 1222/27-5-2021 έγγραφο του Γενικού Επιτελείου Ναυτικού και
- με το υπ’ αρ. 1330/90950/15-6-2021 έγγραφο της Διεύθυνσης Αλιείας και Διαχείρισης Αλιευτικών Πόρων του Υπουργείου Αγροτικής Ανάπτυξης και Τροφίμων.

16. Το υπ’ αρ. 1263/4-10-2021 (ορθή επανάληψη) έγγραφο του Διαδημοτικού Λιμενικού Ταμείου Σάμου, με το οποίο υποβλήθηκε για έγκριση στην Αποκεντρωμένη Διοίκηση Αιγαίου η υπ’ αρ. 3/2021 (ΑΔΑ: ΩΓΞΧΟΞΤ2-ΠΣΓ) απόφασή του «Τροποποίηση Χερσαίας Ζώνης Λιμένα Καρλοβάσου Σάμου», σε ορθή επανάληψη, καθώς και όλα τα στοιχεία του φακέλου, αποφασίζουμε:

Εγκρίνουμε την υπ’ αρ. 3/2021 (Ορθή Επανάληψη) πράξη του Διαδημοτικού Λιμενικού Ταμείου Σάμου (ΑΔΑ: ΩΓΞΧΟΞΤ2-ΠΣΓ) που αφορά στην τροποποίηση της χερσαίας ζώνης λιμένα Καρλοβάσου Σάμου, όπως αποτυπώνεται στο από τον Ιανουάριο 2021 τοπογραφικό διάγραμμα, κλίμακας 1:1000, με θέμα «Τοπογραφικό Διάγραμμα Χερσαίας και Θαλάσσιας Ζώνης Λιμένα Καρλοβάσου Σάμου», υπ’ αρ. σχ. Τ0 που συνέταξαν η Παγωνίτσα Σεχιώτη, Πολιτικός Μηχανικός και η Ευτυχία Γιοβάνη, Τοπογράφος Μηχανικός και ελέγχθηκε και θεωρήθηκε από τον Ιωάννη Καραγιαννίδη, ΠΕ5 Μηχανολόγων - Μηχανικών του Δήμου Δυτικής Σάμου.

Στο ανωτέρω διάγραμμα, το οποίο είναι ενταγμένο στο κρατικό σύστημα συντεταγμένων ΕΓΣΑ ’87, το χερσαίο τμήμα οριοθετείται από τα σημεία Χ0-Χ1-Χ2- ... -Χ13-Χ14-Χ15- ...Χ58. Το θαλάσσιο τμήμα οριοθετείται από τα σημεία Κ131-Θ1-Θ2- ... Θ43-Θ44-Χ0 και η ακτογραμμή από τα σημεία Κ1-Κ2-Κ3-. .. -Κ102-Κ103-Χ58.

Αριθμ. απόφ. 3/2021

Απόσπασμα από το πρακτικό της 2ης συνεδρίασης του Δ.Σ.
«Τροποποίηση χερσαίας ζώνης λιμένα Καρλοβάσου Σάμου».

Στη Σάμο, σήμερα την 23 Φεβρουαρίου 2021, ημέρα τις εβδομάδος Τρίτη και ώρα 12:00μ.μ., ύστερα από τη υπ΄αρ. 110/08-02-2021 έγγραφη πρόσκληση της Προέδρου του Μαρίας Κονδύλη – Πανουράκη, η οποία επιδόθηκε νόμιμα και τις σχετικές εγκυκλίους του Υπουργείου Εσωτερικών που αφορούν κατεπείγουσες διατάξεις για τη λήψη μέτρων αποφυγής διάδοσης του κορωνοϊού COVID -19, το διοικητικό συμβούλιο αφού μελέτησε τις υποβληθείσες εισηγήσεις, έλαβε την κάτωθι απόφαση επί του σχετικού θέματος, διά περιφοράς.

ΠΑΡΟΝΤΕΣ

1. ΚΟΝΔΥΛΗ- ΠΑΝΟΥΡΑΚΗ ΜΑΡΙΑ, Πρόεδρος, Δημοτική Σύμβουλος
2. ΣΩΤΗΡΑΚΗΣ ΙΩΑΝΝΗΣ, Αντιπρόεδρος, Δημότης
3. ΤΣΙΝΙΑΣ ΔΗΜΗΤΡΙΟΣ, Τακτικό Μέλος, Λιμενάρχης Σάμου
4. ΚΟΛΛΑΡΟΣ ΓΕΩΡΓΙΟΣ, Τακτικό Μέλος, Δημ. Σύμβουλος
5. ΜΑΥΡΑΤΖΩΤΗΣ ΕΛΙΣΣΑΙΟΣ, Τακτικό Μέλος, Δημοτικός Σύμβουλος
6. ΛΥΜΠΕΡΗΣ ΠΑΝΑΓΙΩΤΗΣ, Τακτικό Μέλος, Δημ. Σύμβουλος
7. ΚΑΛΒΙΝΟΥ ΔΕΣΠΟΙΝΑ, Τακτικό Μέλος, Δημοτική Σύμβουλος
8. ΚΑΡΑΓΙΑΝΝΗΣ ΔΗΜΗΤΡΙΟΣ, Τακτικό Μέλος, Δημότης
9. ΚΑΤΣΟΥΡΗΣ ΓΕΩΡΓΙΟΣ, Τακτικό Μέλος, Δημότης

ΑΠΟΝΤΕΣ

Η Πρόεδρος του Δ.Σ. εισηγούμενη το 2ο θέμα ημερήσιας διάταξης, έθεσε υπόψη των μελών του Δ.Σ. τα εξής:

Η χερσαία ζώνη Λιμένα Καρλοβάσου έχει καθοριστεί βάσει του Δ΄ 287/1971, με καθορισμένα όρια αιγιαλού - παραλίας αιγιαλού σύμφωνα με την υπό στοιχεία 1085876/7610/Β0010 απόφαση Υπουργού Οικονομίας - Οικονομικών (Δ΄ 1129/2003).

Με την υπ΄αρ. 04/04-09-2007 απόφαση 35ης συνεδρίασης της Ε.Σ.Α.Λ. (Α΄ 184/2012) εγκρίθηκε το Γενικό Προγραμματικό Σχέδιο Λιμένα Καρλοβάσου, το οποίο συμπεριέλαβε χρήσεις γης και ρυμοτομικούς όρους του συνόλου της χερσαίας ζώνης, σύμφωνα με τις υπάρχουσες και μελλοντικές αναπτυξιακές ανάγκες του Λιμένα. Το γενικό προγραμματικό σχέδιο Λιμένα Καρλοβάσου έχει λάβει τις παρακάτω τροποποιήσεις:

- την υπ΄αρ. 04/10-04-2014 απόφαση 61ης συνεδρίασης Ε.Σ.Α.Λ. «Τροποποίηση των χρήσεων γης των ζωνών Ζ4 και Ζ7 του Γενικού Προγραμματικού Σχεδίου Λιμένα Καρλοβάσου»
- την υπ΄αρ. 01/13-07-2017 απόφαση 69ης συνεδρίασης Ε.Σ.Α.Λ. «Τροποποίηση Α.Ε.Π.Ο. Λιμένα Καλοβάσου λόγω προσθήκης προβλητών»
- την υπ΄αρ. 82/06/28-11-2019 απόφαση 82ης συνεδρίασης Ε.Σ.Α.Λ. «Τροποποίηση Όρων Δόμησης - Χρήσεων Γης και Χερσαίας Ζώνης Λιμένα Καρλοβάσου Σάμου»

Γενικότερα ο επανακαθορισμός της χερσαίας ζώνης κρίθηκε αναγκαίος προκειμένου να οριοθετηθεί η ζώνη του λιμένα βάσει των αναγκών, της εύρυθμης λειτουργίας και μελλοντικής ανάπτυξης του Λιμένα.

Σε συνέχεια με την υπ΄αρ. 82/06/28-11-2019 απόφαση 82ης συνεδρίασης ΕΣΑΛ καθώς και τηλεδιάσκεψης που πραγματοποιήθηκε με υπηρεσιακούς παράγοντες (Δ/νση Πολεοδομικού Σχεδιασμού τμήματος Α’ Υπουργείου Περιβάλλοντος και Ενέργειας) και τοπικούς φορείς ζητήθηκε η αφαίρεση των οδικών τμημάτων από την χερσαία ζώνη, ώστε να μην εμπλέκεται η λειτουργία της λιμενικής εγκατάστασης με θέματα κυκλοφοριακών ρυθμίσεων - πρόσβασης και λειτουργίας του Δήμου.

Συγκεκριμένα αποχαρακτηρίζονται τα παρακάτω τμήματα της χερσαίας ζώνης Λιμένα Καρλοβάσου:

- το βορειοδυτικό τμήμα της οδού που συνδέει το συγκρότημα πετρόχτιστων αποθηκών και οδηγεί προς την περιοχή με τοπωνύμιο «Ποτάμι» (σύμφωνα με την πρόταση της υπ΄αρ. 82/06/28-11- 2019 απόφασης 82ης συνεδρίασης Ε.Σ.Α.Λ.).

- το βορειοανατολικό τμήμα της οδού που οδηγεί εντός της προβλήτας πρόσδεσης πλόων εσωτερικού. Η ζώνη που αφαιρείται περιλαμβάνει τμήμα της οδού που οδηγεί προς το λιμάνι και την παιδική χαρά καθώς, σύμφωνα με το υπ΄αρ. 3113.17-46/59617/15-09-2020 έγγραφο του Υ.Ν.Ν.Π. δεν είναι χρήση συμβατή με τη λειτουργία του λιμένα.

- τμήμα παλαιών κατοικιών, οι οποίες κατά προφορικές πληροφορίες στην πλειοψηφία τους δεν διαθέτουν συμβολαιογραφικές πράξεις. Η συγκεκριμένη ζώνη δεν εξυπηρετεί τη χερσαία ζώνη αλλά αντίθετα αποτελεί ένα κοινωνικό πρόβλημα που θα πρέπει να απασχολήσει τις αρμόδιες υπηρεσίες. Άλλωστε με το υπ΄αρ. 3113. 17-46/83723/30-09-2016 έγγραφο Υπουργείου Ναυτιλίας και Νησιωτικής Πολιτικής, για μεμονωμένη περίπτωση ιδιοκτήτη, είχε προταθεί ο επανακαθορισμός της χερσαίας ζώνης Λιμένα Καρλοβάσου.

- τμήμα που εντάσσεται εντός περιοχής NATURA 2000, με απότομο και βραχώδες ανάγλυφο και κρίνεται ότι δεν πρόκειται να εξυπηρετήσει μελλοντικές ανάγκες του λιμένα Καρλοβάσου.

- το τουριστικό καταφύγιο Λιμένα Καρλοβάσου και η έμπροσθεν ζώνη πρόσβασης, καθώς φορέας εκμετάλλευσης και διοίκησης είναι ο Δήμος Δυτικής Σάμου (πρώην Δήμος Καρλοβάσου).

Η παρούσα πρόταση αποτελεί τροποποίηση του αρχικού καθορισμού της χερσαίας ζώνης Λιμένα Καρλοβάσου (Δ΄ 271/1971).

Στο υπό στοιχεία Τ0 σχέδιο με τίτλο «Τοπογραφική Διάγραμμα Χερσαίας και Θαλάσσιας Χάραξης Χερσαίας Ζώνης Λιμένα Καρλοβάσου» αποτυπώνεται η υφιστάμενη χάραξη της χερσαίας ζώνης, η νέα προτεινόμενη χερσαία και θαλάσσια χάραξη.

Το χερσαίο τμήμα οριοθετείται από τα σημεία Χ0-Χ1-Χ2- ... -Χ13-Χ14-Χ15- ... -Χ58.

Το θαλάσσιο τμήμα οριοθετείται από τα σημεία Κ131-Θ1-Θ2- ... -Θ43-Θ44-Χ0 και η ακτογραμμή από τα σημεία Κ1-Κ2-Κ3- ... -Κ102-Κ103-Χ58, ως φαίνεται στο συνημμένο σχέδιο.

Το Δ.Σ. αφού διάβασε την εισήγηση της Προέδρου και έλαβε υπόψη:

- Τις διατάξεις του από 14-01-1939 β.δ. «Περί κωδικοποιήσεως των περί Λιμενικών Ταμείων κείμενων διατάξεων».

- Την υπ΄αρ. 45783/5327 απόφαση του Γ.Γ. Αποκεντρωμένης Δ/σης Αιγαίου (Β΄ 2898/2012) «Διαπίστωση έναρξης λειτουργίας του Ν.Π.Δ.Δ. με την επωνυμία "Δημοτικό Λιμενικό Ταμείο Σάμου"».

- Τις διατάξεις του ν. 3463/2006.

- Τις διατάξεις του ν. 3852/2010 «Νέα Αρχιτεκτονική της Αυτοδιοίκησης και της Αποκεντρωμένης Διοίκησης - Πρόγραμμα Καλλικράτης».

- Τις διατάξεις του ν. 4555/2018 (Α΄ 133) «Πρόγραμμα ΚΛΕΙΣΘΕΝΗΣ Ι».

- Τις διατάξεις των άρθρων 18-21 του ν. 2971/2001.

- Τις διατάξεις του ν. 4600/2019 (Α΄ 43, άρθρο 156) «Εκσυγχρονισμός και Αναμόρφωση Θεσμικού Πλαισίου ...».΄

- Το Σχέδιο Όρων Δόμησης - Χρήσεων Γης Λιμένα Καρλοβάσου.

- Την υπ΄αρ. 04/10-04-2014 απόφαση 61ης συνεδρίασης Ε.Σ.Α.Λ. «Τροποποίηση των χρήσεων γης των ζωνών Ζ4 και Ζ7 του Γενικού Προγραμματικού Σχεδίου Λιμένα Καρλοβάσου».

- Την υπ΄αρ. 01/13-07-2017 απόφαση 69ης συνεδρίασης Ε.Σ.Α.Λ. «Τροποποίηση Α.Ε.Π.Ο. Λιμένα Καλοβάσου λόγω προσθήκης προβλητών».

- Την υπ΄αρ. 82/06/28-11-2019 απόφαση 82ης συνεδρίασης Ε.Σ.Α.Λ. «Τροποποίηση Όρων Δόμησης - Χρήσεων Γης και Χερσαίας Ζώνης Λιμένα Καρλοβάσου Σάμου».΄

Ότι ο Λιμενάρχης Σάμου, Δημήτριος Τσινιάς, δήλωσε παρών, αποφασίζει κατά πλειοψηφία:

Την τροποποίηση της χερσαίας ζώνης λιμένα Καρλοβάσου Σάμου (αρχικός καθορισμός Δ΄ 271/1971) σύμφωνα με την ανωτέρω εισήγηση, τα όρια της οποίας (χερσαία και θαλάσσια) ορίζονται από τις συντεταγμένες σε ΕΓΣΑ 87 και καταγράφονται στο συνημμένο τοπογραφικό διάγραμμα Τ0.

Η παρούσα απόφαση να διαβιβαστεί στις κατά τα οριζόμενα στο ν. 2971/2001 (Α΄ 285) αρμόδιες υπηρεσίες για τη λήψη των σχετικών εγκρίσεων.

Η απόφαση αυτή πήρε αύξοντα αριθμό 3 / 2021.

Το σχετικό πρακτικό καταρτίστηκε και υπογράφεται διά περιφοράς από όλα τα μέλη του Διοικητικού Συμβουλίου.

Σάμος, 23 Φεβρουαρίου 2021

Η Πρόεδρος	Τα Μέλη
ΜΑΡΙΑ ΚΟΝΔΥΛΗ - ΠΑΝΟΥΡΑΚΗ	Τ.Υ

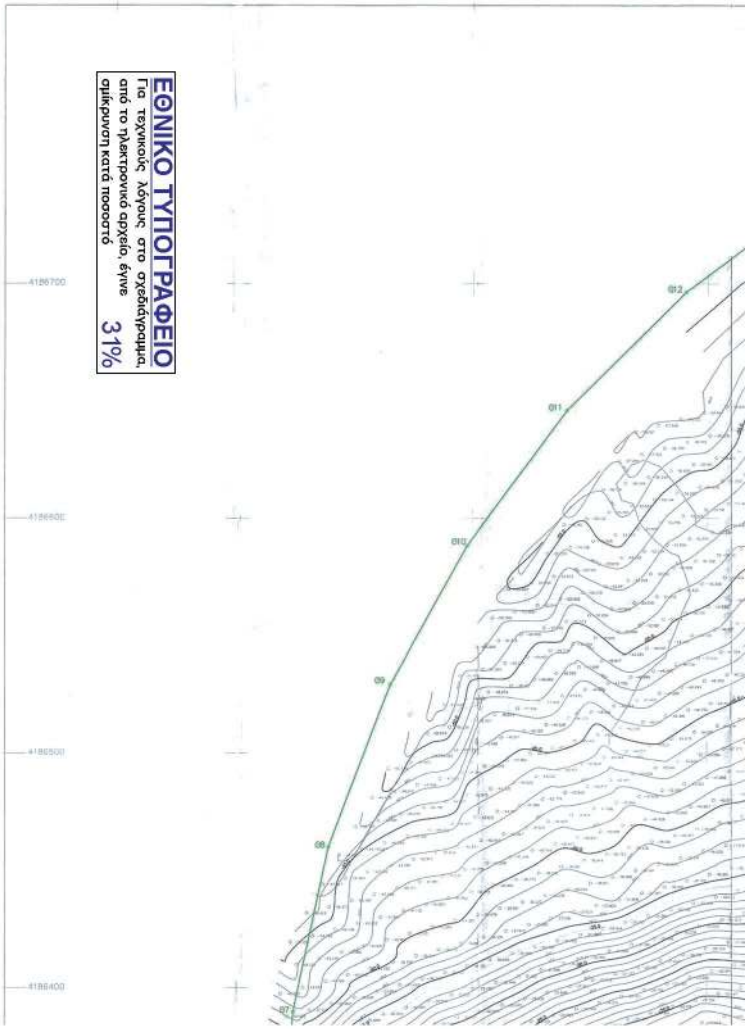

ΠΙΝΑΚΑΣ ΣΥΝΤΕΤΑΓΜΕΝΩΝ ΣΤΙΓΜΩΝ ΑΚΤΟΓΡΑΜΜΗΣ

α/α	X	Y	Απόσταση (μ.)
Χ0	736330.82	4186235.57	9.65
Κ1	736324.06	4186228.68	6.1
Κ2	736319.76	4186224.32	23.45
Κ3	736300.23	4186211.37	55.58
Κ4	736247.52	4186193.73	18.73
Κ5	736228.83	4186192.49	12.37
Κ6	736216.73	4186195.13	6.75
Κ7	736211.25	4186201.93	11.5
Κ8	736200.19	4186198.94	2.19
Κ9	736198.00	4186198.48	168.05
Κ10	736159.72	4186362.12	3.48
Κ11	736159.96	4186365.59	2.87
Κ12	736162.76	4186366.24	20.1
Κ13	736158.23	4186385.82	28.93
Κ14	736130.06	4186379.21	159.74
Κ15	736165.64	4186223.49	29.97
Κ16	736136.45	4186216.71	99.4
Κ17	736046.33	4186174.78	36.54
Κ18	736053.72	4186139.00	0.09
Κ19	736053.65	4186138.98	7.93
Κ20	736055.19	4186131.19	3.37
Κ21	736055.24	4186127.82	8.37
Κ22	736055.09	4186123.63	80.14
Κ23	735974.81	4186116.10	8.34
Κ24	735966.76	4186118.02	70.53
Κ25	735898.31	4186135.27	36.62
Κ26	735877.32	4186165.28	78.73
Κ27	735801.64	4186186.99	40.13
Κ28	735771.73	4186160.24	117.71
Κ29	735685.41	4186240.26	24.86
Κ30	735694.43	4186263.42	1.18
Κ31	735695.53	4186262.99	11.21
Κ32	735699.38	4186273.52	1.16
Κ33	735700.52	4186273.30	18.02
Κ34	735707.09	4186290.08	14.81
Κ35	735720.93	4186284.80	70.23
Κ36	735746.48	4186350.22	16.66
Κ37	735730.96	4186356.12	10.22
Κ38	735734.59	4186365.65	2.13
Κ39	735736.68	4186365.20	90.75
Κ40	735770.54	4186449.40	4.21
Κ41	735774.28	4186451.31	2.31
Κ42	735776.56	4186451.72	5.19
Κ43	735775.48	4186456.77	72.03
Κ44	735843.29	4186480.84	1.13
Κ45	735844.36	4186481.21	0.57
Κ46	735844.56	4186480.68	12.31
Κ47	735855.98	4186484.70	11.54
Κ48	735867.09	4186487.92	9.11
Κ49	735875.91	4186490.07	27.79
Κ50	735903.08	4186495.90	3.98
Κ51	735902.09	4186499.74	21.38
Κ52	735923.41	4186500.20	46.49
Κ53	735968.87	4186509.91	6.41
Κ54	735975.10	4186511.44	28.47
Κ55	736002.07	4186520.54	31.9
Κ56	736032.14	4186531.19	10.87
Κ57	736042.67	4186528.46	6.55
Κ58	736045.27	4186522.45	151.38
Κ59	736188.56	4186571.27	2.69
Κ60	736189.37	4186568.71	19.24
Κ61	736207.59	4186574.86	4.04
Κ62	736206.39	4186578.74	2.12
Κ63	736205.11	4186580.43	7.95
Κ64	736202.50	4186587.93	149.49
Κ65	736061.34	4186538.70	11.8
Κ66	736050.42	4186543.16	6.68
Κ67	736043.76	4186543.08	74.08
Κ68	735974.04	4186517.99	64.25
Κ69	735911.27	4186504.25	11.41
Κ70	735899.89	4186505.12	13.15
Κ71	735886.97	4186502.68	12.98
Κ72	735874.44	4186499.29	105.41
Κ73	735775.13	4186463.93	14.29
Κ74	735762.17	4186457.90	256.12
Κ75	735667.83	4186219.79	22.64
Κ76	735652.80	4186202.86	27.5
Κ77	735630.88	4186186.26	6.18
Κ78	735625.37	4186183.47	11.17
Κ79	735615.88	4186177.56	5.69
Κ80	735611.55	4186173.87	

ΠΙΝΑΚΑΣ ΣΥΝΤΕΤΑΓΜΕΝΩΝ ΠΡΟΤΕΙΝΟΜΕΝΗΣ ΧΕΡΣΑΙΑΣ ΖΩΝΗΣ ΛΙΜΕΝΑ

α/α	X	Y	Απόσταση (μ.)
Χ0	736330.82	4186235.57	54.00
Χ1	736332.45	4186181.73	67.97
Χ2	736266.29	4186166.65	36.01
Χ3	736231.19	4186158.63	171.86
Χ4	736063.63	4186121.22	20.33
Χ5	736067.91	4186101.46	12.08
Χ6	736056.13	4186098.75	15.63
Χ7	736040.52	4186098.05	10.34
Χ8	736030.19	4186097.44	12.51
Χ9	736017.69	4186096.95	6.07
Χ10	736011.63	4186096.68	17.63
Χ11	735994.03	4186095.82	19.3
Χ12	735974.75	4186094.96	13.08
Χ13	735961.68	4186094.35	8.65
Χ14	735953.04	4186094.60	24.32
Χ15	735947.56	4186070.90	7.85
Χ16	735949.25	4186063.23	7.3
Χ17	735942.48	4186065.97	4.25
Χ18	735938.65	4186067.82	17.81
Χ19	735922.11	4186074.42	14.84
Χ20	735907.89	4186078.67	26.29
Χ21	735882.46	4186085.34	4.57
Χ22	735878.15	4186086.86	2.01
Χ23	735876.66	4186088.22	13.18
Χ24	735868.52	4186098.58	21.86
Χ25	735858.41	4186117.97	0.86
Χ26	735858.19	4186118.80	1.08
Χ27	735858.27	4186119.88	8.65
Χ28	735860.73	4186128.17	67.48
Χ29	735795.30	4186144.59	36.9
Χ30	735759.01	4186151.32	8.34
Χ31	735753.46	4186145.09	9.97
Χ32	735746.79	4186137.68	9.1
Χ33	735740.71	4186130.91	11.11
Χ34	735732.93	4186122.99	1.46
Χ35	735733.71	4186121.76	5.87
Χ36	735728.72	4186118.66	4.76
Χ37	735724.29	4186116.92	5.27
Χ38	735719.08	4186116.35	18.55
Χ39	735700.55	4186117.71	11.47
Χ40	735689.30	4186118.90	31.49
Χ41	735658.85	4186127.95	19.97
Χ42	735639.12	4186131.04	25.55
Χ43	735613.60	4186134.48	17.51
Χ44	735596.42	4186136.64	10.39
Χ45	735586.27	4186138.85	7.42
Χ46	735579.41	4186141.67	5.15
Χ47	735574.84	4186144.05	7.02
Χ48	735569.88	4186149.02	26.42
Χ49	735555.15	4186170.96	26.56
Χ50	735536.78	4186190.13	57.04
Χ51	735483.11	4186209.47	59.96
Χ52	735426.66	4186229.68	12.27
Χ53	735414.48	4186228.18	45.88
Χ54	735372.39	4186209.92	34.63
Χ55	735338.87	4186201.20	17.5
Χ56	735321.57	4186198.53	98.8
Χ57	735318.45	4186297.28	18.87
Χ58	735317.90	4186316.18	

ΠΙΝΑΚΑΣ ΣΥΝΤΕΤΑΓΜΕΝΩΝ ΠΡΟΤΕΙΝΟΜΕΝΗΣ ΘΑΛΑΣΣΙΑΣ ΖΩΝΗΣ ΛΙΜΕΝΑ

α/α	X	Y	Απόσταση (μ.)
Κ131	734954.03	4185977.87	19.04
Φ1	734940.56	4185991.32	71.28
Φ2	734887.83	4186048.38	72.05
Φ3	734863.51	4186111.73	70.75
Φ4	734838.76	4186178.02	71.24
Φ5	734823.59	4186247.63	70.96
Φ6	734818.87	4186318.43	71.56
Φ7	734823.62	4186389.83	71.87
Φ8	734838.73	4186460.09	73.91
Φ9	734865.02	4186529.17	67.48
Φ10	734897.58	4186588.27	71.71
Φ11	734940.17	4186645.97	71.44
Φ12	734990.77	4186696.39	71.53
Φ13	735048.04	4186739.25	71.55
Φ14	735110.88	4186773.49	70.01
Φ15	735177.11	4186796.09	71
Φ16	735246.51	4186811.10	49.31
Φ17	735295.61	4186815.69	49.56

ΠΙΝΑΚΑΣ ΣΥΝΤΕΤΑΓΜΕΝΩΝ ΠΑΛΑΙΟΥ ΛΙΓΤΑΛΟΥ

α/α	X	Y	Απόσταση (μ.)
Α'1	735633.06	4186175.86	694.24
Α'2	736327.15	4186161.28	56.93
Α'3	736271.69	4186148.44	221.28
Α'4	736056.07	4186098.70	108.72
Α'5	735947.49	4186093.33	22.8
Α'6	735925.32	4186098.65	189.28
Α'7	735742.26	4186146.77	

ΠΙΝΑΚΑΣ ΣΥΝΤΕΤΑΓΜΕΝΩΝ ΛΙΓΤΑΛΟΥ

α/α	X	Y	Απόσταση (μ.)
Α1	735595.61	4186157.12	29.76
Α2	735619.51	4186174.86	7.55
Α3	735627.03	4186174.12	32.48
Α4	735658.24	4186183.11	60
Α5	735680.12	4186238.98	125.49
Α6	735771.44	4186152.91	42.5
Α7	735802.92	4186181.47	74.4
Α8	735874.53	4186161.29	36.84
Α9	735895.38	4186130.92	81.1
Α10	735974.01	4186111.08	87.05
Α11	736060.55	4186120.50	14.99
Α12	736059.78	4186135.47	54.4
Α13	736047.49	4186188.47	137.03
Α14	736184.32	4186181.06	81.6
Α15	736265.81	4186176.66	73.57
Α16	736338.01	4186190.80	36
Α17	736364.97	4186214.65	48.5
Α18	736350.14	4186260.83	11
Α19	736359.30	4186266.91	46
Α20	736405.28	4186268.29	57
Α21	736453.45	4186237.82	43.82
Α22	736494.27	4186221.88	29
Α23	736523.00	4186217.94	84.04
Α24	736607.04	4186217.76	48
Α25	736654.01	4186227.63	

ΠΙΝΑΚΑΣ ΣΥΝΤΕΤΑΓΜΕΝΩΝ ΠΑΡΑΛΙΑΣ

α/α	X	Y	Απόσταση (μ.)
Π1	735602.57	4186149.83	24.67
Π2	735622.37	4186164.53	5.61
Π3	735627.98	4186163.98	39.34
Π4	735665.76	4186174.87	50.13
Π5	735684.03	4186221.55	119.93
Π6	735771.31	4186139.29	46.21
Π7	735805.53	4186170.34	65.24
Π8	735868.33	4186152.65	37
Π9	735889.27	4186122.15	86.65
Π10	735973.29	4186100.95	98.51
Π11	736071.28	4186111.05	25.88
Π12	736069.72	4186136.89	41.96
Π13	736060.24	4186177.76	123.83
Π14	736183.89	4186171.04	82.74
Π15	736266.51	4186166.60	77.53
Π16	736342.60	4186191.50	45.25
Π17	736376.49	4186211.49	47.78
Π18	736361.88	4186256.98	40.67
Π19	736402.53	4186258.21	54.9
Π20	736448.92	4186228.86	45.96
Π21	736491.74	4186212.14	30.86
Π22	736522.30	4186207.94	85.76
Π23	736608.07	4186207.76	49.05
Π24	736656.07	4186217.85	

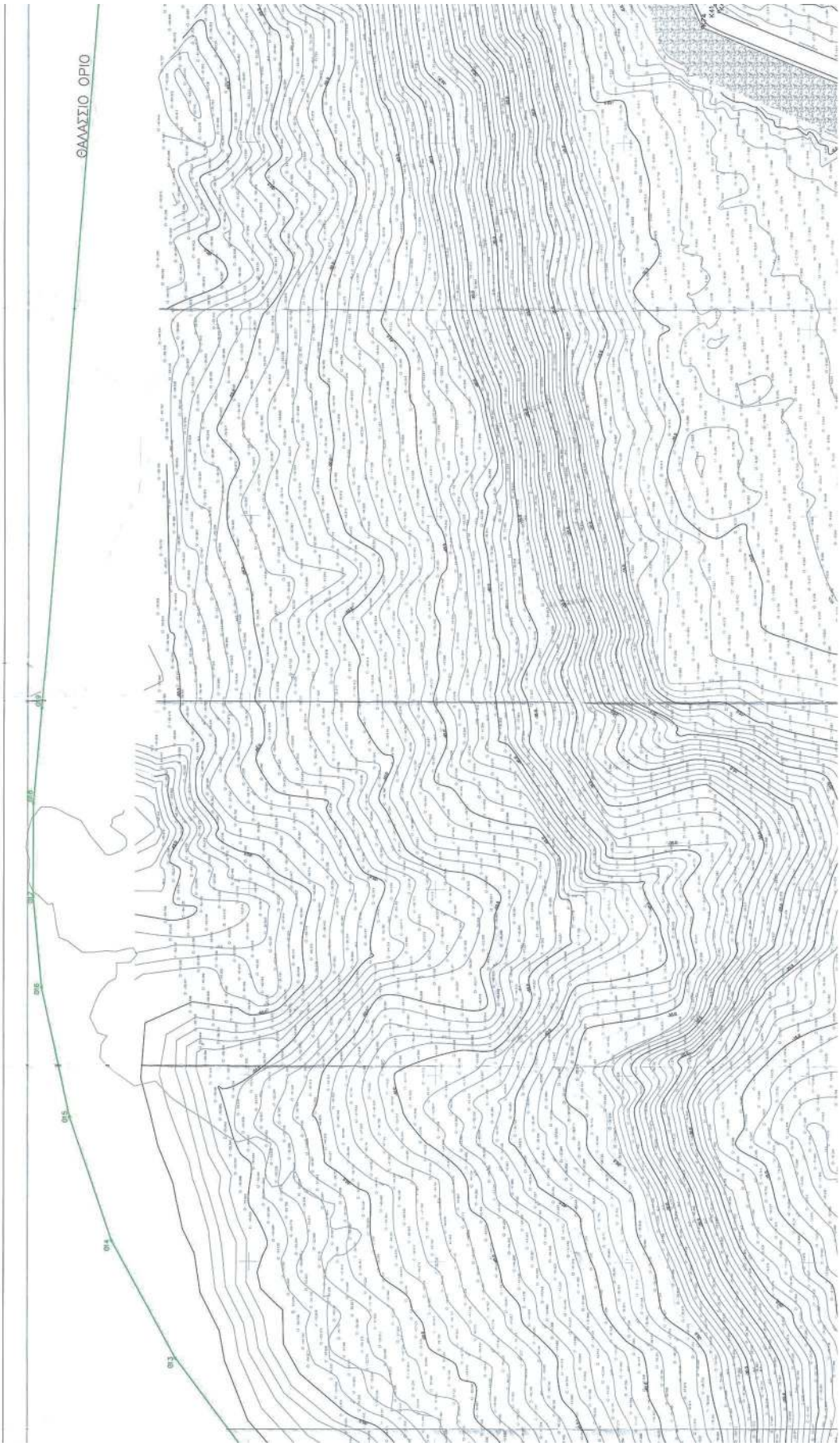
ΘΑΛΑΣΣΙΟ ΟΡΙΟ

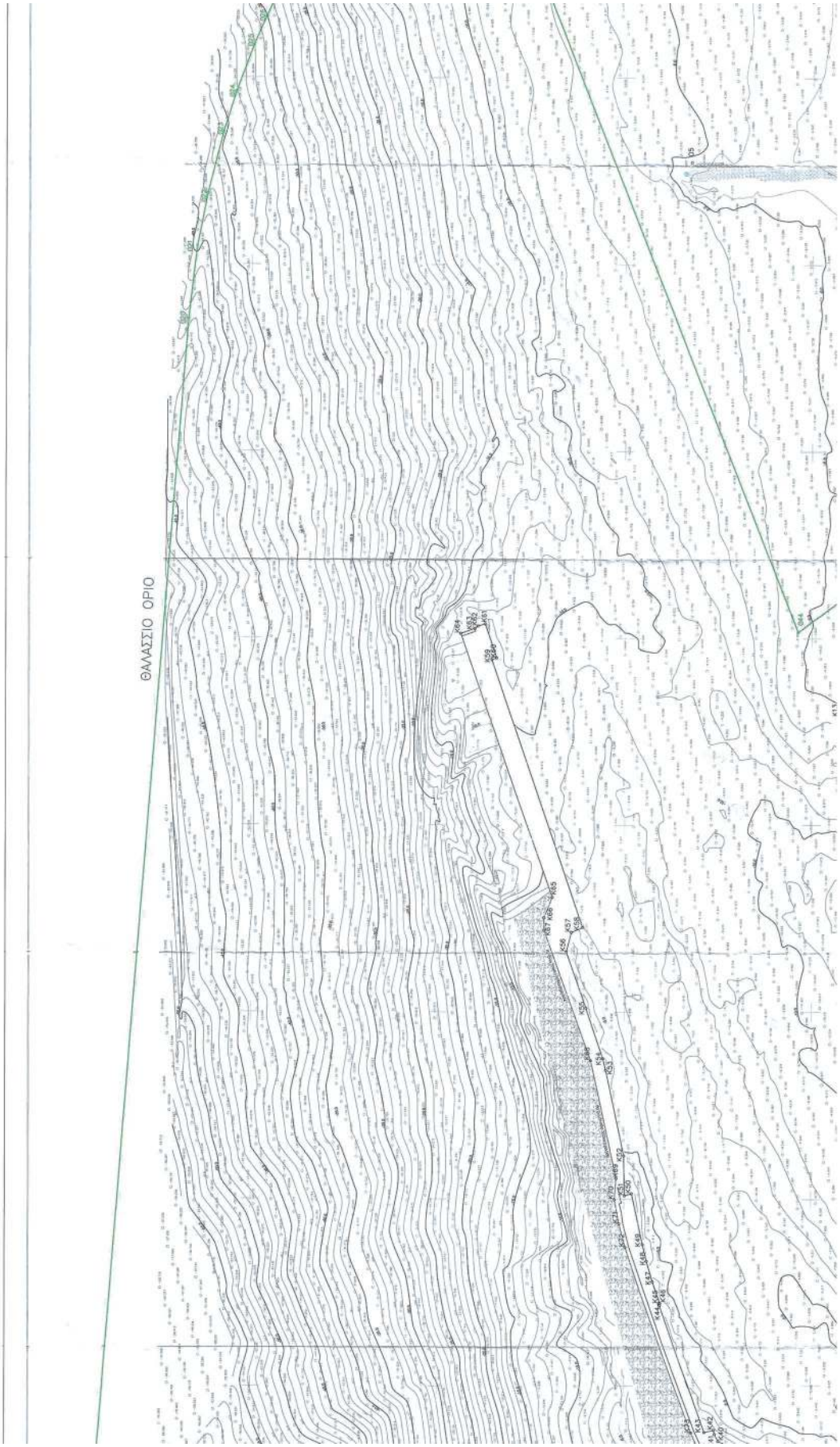
ΘΑΛΑΣΣΙΟ ΟΡΙΟ

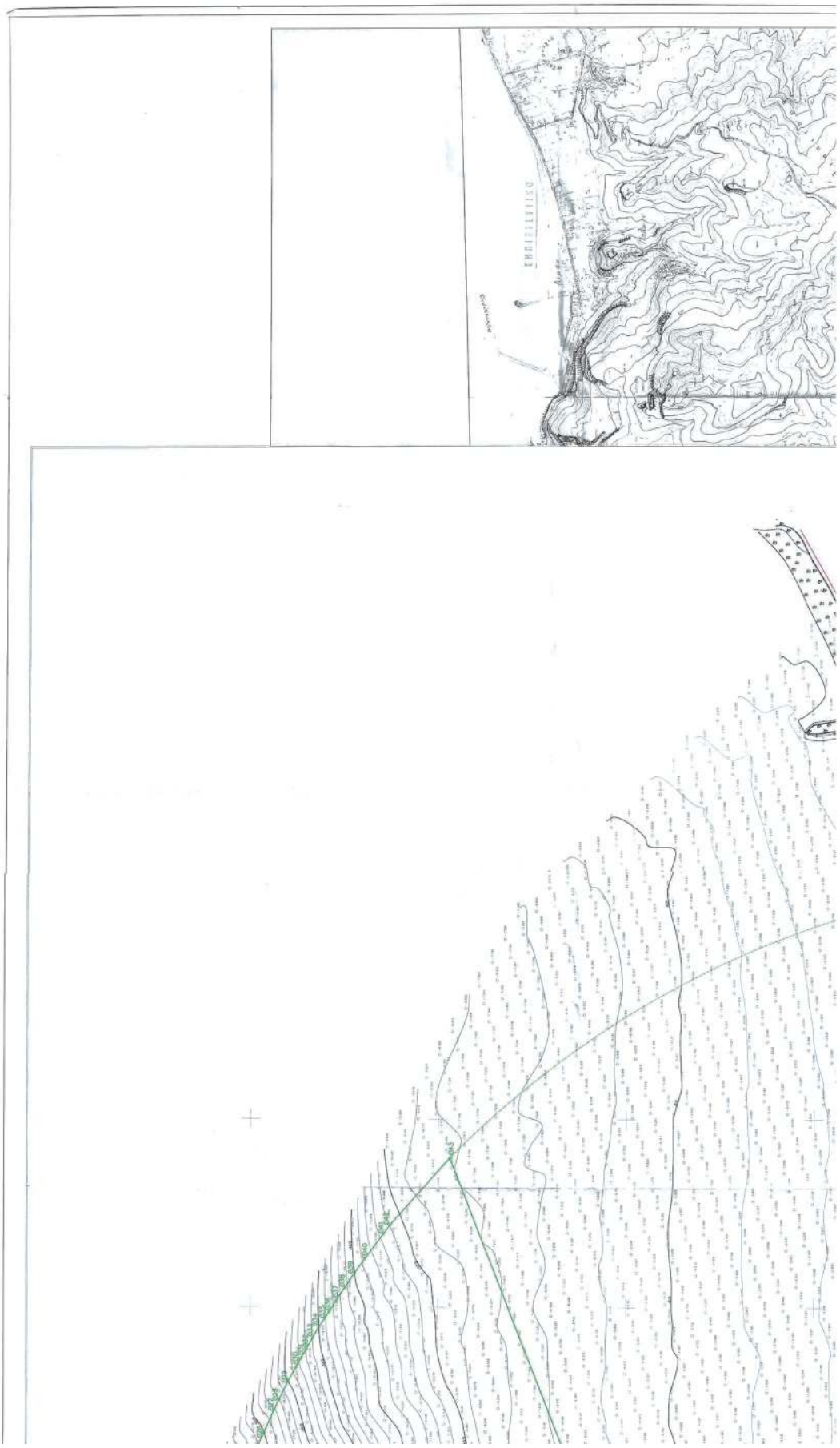

Κ79	[illegible]	[illegible]	[illegible]
Κ80	735611.55	4186173.87	5.69
Κ81	735593.62	4186169.94	18.45
Κ82	735584.63	4186170.00	9
Κ83	735550.32	4186200.28	45.77
Κ84	735525.38	4186221.03	32.44
Κ85	735511.73	4186233.79	18.68
Κ86	735496.47	4186251.64	23.48
Κ87	735484.60	4186255.25	12.41
Κ88	735479.04	4186251.47	6.72
Κ89	735486.09	4186241.12	12.51
Κ90	735444.31	4186257.80	44.97
Κ91	735426.45	4186254.07	18.26
Κ92	735412.63	4186245.59	16.2
Κ93	735398.15	4186256.14	17.91
Κ94	735388.62	4186265.84	13.6
Κ95	735375.33	4186260.91	14.17
Κ96	735366.48	4186251.21	13.13
Κ97	735354.05	4186254.61	12.89
Κ98	735332.75	4186271.74	27.35
Κ99	735325.60	4186263.19	11.13
Κ100	735322.31	4186263.30	3.29
Κ101	735317.81	4186274.70	12.26
Κ102	735335.69	4186287.58	22.03
Κ103	735343.04	4186308.95	22.61
Κ104	735317.88	4186316.14	26.15
Κ105	735302.66	4186315.54	15.25
Κ106	735281.48	4186302.70	17.02
Κ107	735273.08	4186299.23	18.74
Κ108	735265.15	4186286.70	14.82
Κ109	735267.45	4186259.29	27.5
Κ110	735284.05	4186257.54	3.83
Κ111	735259.58	4186268.50	11.85
Κ112	735230.54	4186282.74	32.32
Κ113	735220.44	4186273.64	13.59
Κ114	735208.92	4186277.25	12.07
Κ115	735193.56	4186258.84	23.98
Κ116	735186.20	4186247.54	11.59
Κ117	735163.71	4186203.62	54.63
Κ118	735163.15	4186185.64	17.99
Κ119	735143.96	4186169.05	19.35
Κ120	735140.87	4186179.72	8.96
Κ121	735147.89	4186172.38	10.24
Κ122	735137.25	4186167.16	11.77
Κ123	735130.50	4186151.38	17.15
Κ124	735118.27	4186153.68	12.5
Κ125	735114.54	4186137.12	16.97
Κ126	735089.07	4186155.32	23.88
Κ127	735047.61	4186154.08	51.18
Κ128	735032.83	4186119.66	37.58
Κ129	735015.61	4186095.99	29.27
Κ130	735004.33	4186090.97	12.53
Κ131	734958.23	4186005.49	97.03
	734954.03	4185977.87	27.94

Ο17	735295.61	4186815.69	[illegible]
Ο18	735345.17	4186815.54	49.56
Ο19	735396.19	4186811.17	51.2
Ο20	736370.64	4186733.98	977.51
Ο21	736409.51	4186729.37	39.14
Ο22	736437.61	4186723.87	28.64
Ο23	736470.89	4186715.50	34.31
Ο24	736492.67	4186708.59	22.88
Ο25	736517.61	4186699.31	26.61
Ο26	736532.83	4186692.53	16.66
Ο27	736544.89	4186687.19	13.19
Ο28	736550.45	4186684.48	6.19
Ο29	736560.32	4186679.75	10.94
Ο30	736567.53	4186675.65	8.3
Ο31	736572.68	4186672.77	5.9
Ο32	736577.31	4186670.17	5.3
Ο33	736583.22	4186666.82	6.79
Ο34	736589.14	4186663.52	6.78
Ο35	736594.03	4186660.28	5.86
Ο36	736597.57	4186657.96	4.23
Ο37	736603.13	4186654.31	6.65
Ο38	736610.11	4186649.72	8.36
Ο39	736618.18	4186644.41	9.66
Ο40	736625.68	4186638.81	9.36
Ο41	736638.44	4186629.37	15.87
Ο42	736643.41	4186625.68	6.19
Ο43	736679.25	4186594.00	47.84
Ο44	736203.32	4186407.45	511.18
Χ0	736330.82	4186235.57	214.01

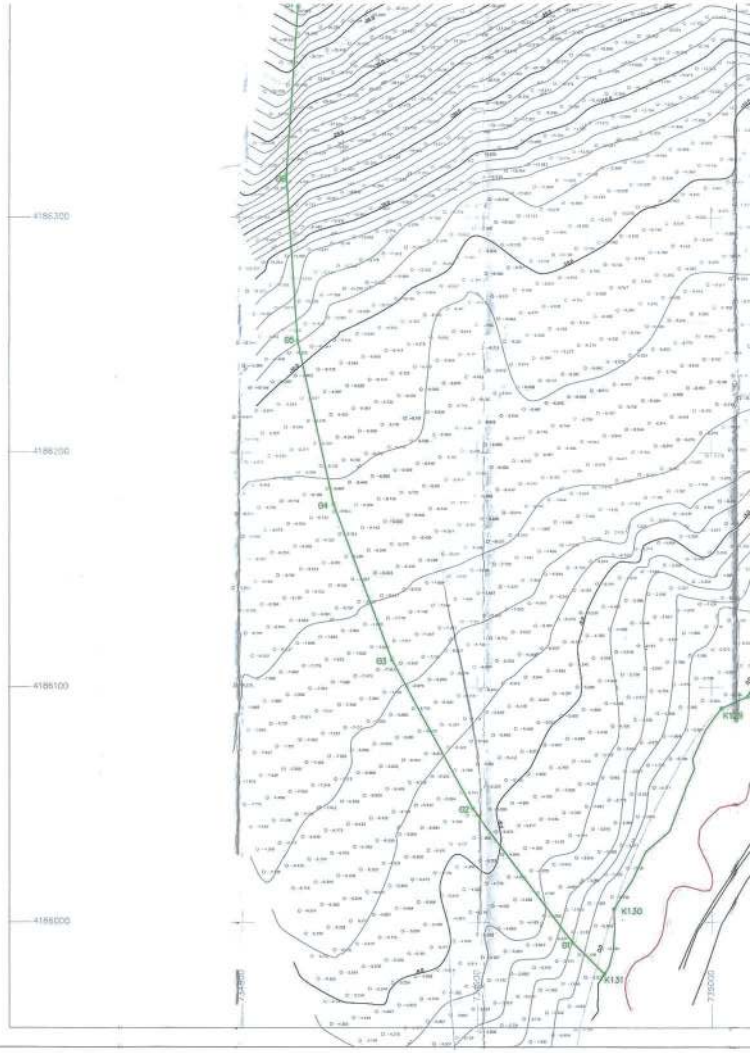

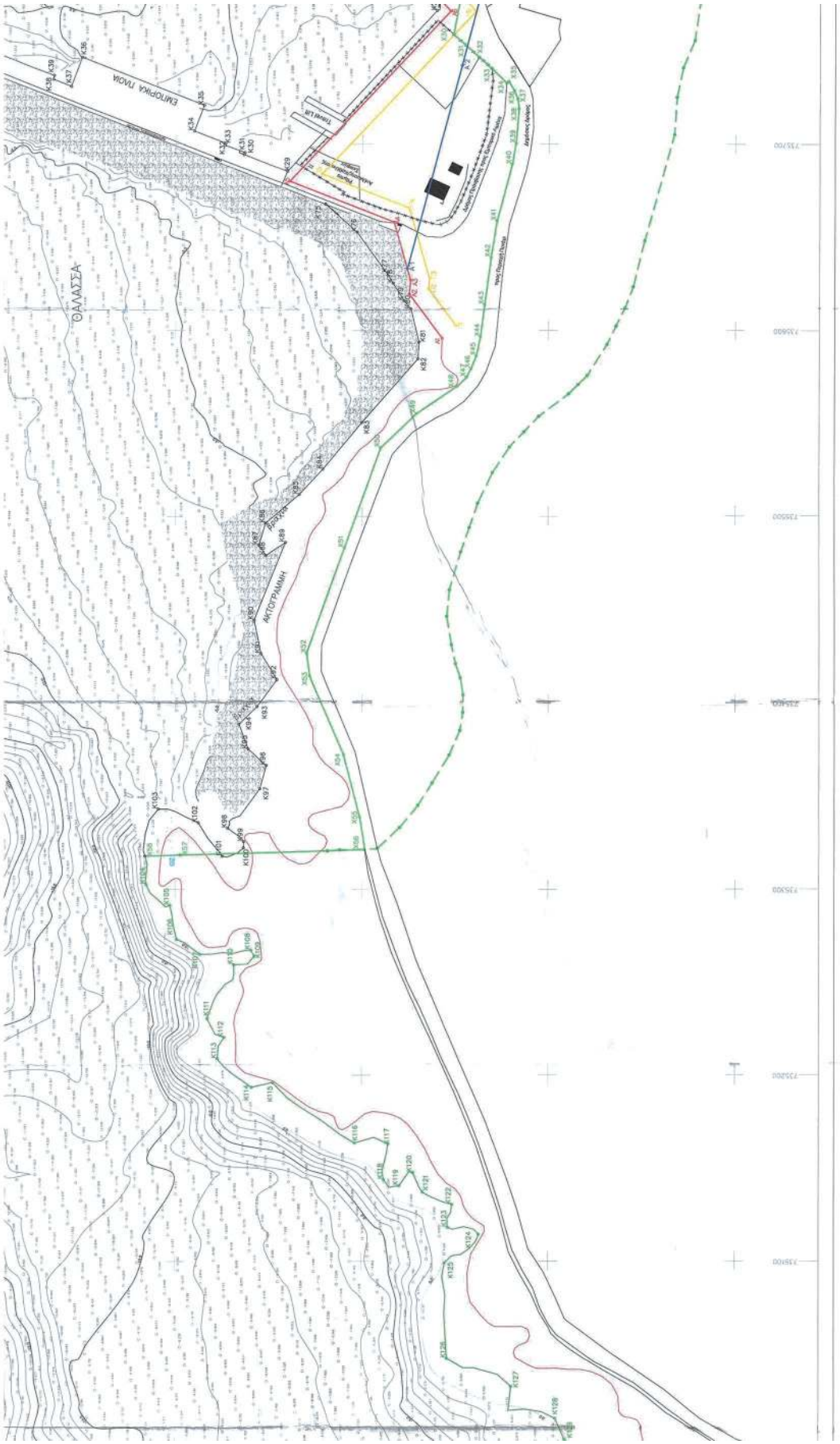
ΕΜΠΟΡΙΚΑ ΠΛΟΙΑ
ΘΑΛΑΣΣΑ
ΑΚΤΟΓΡΑΜΜΗ

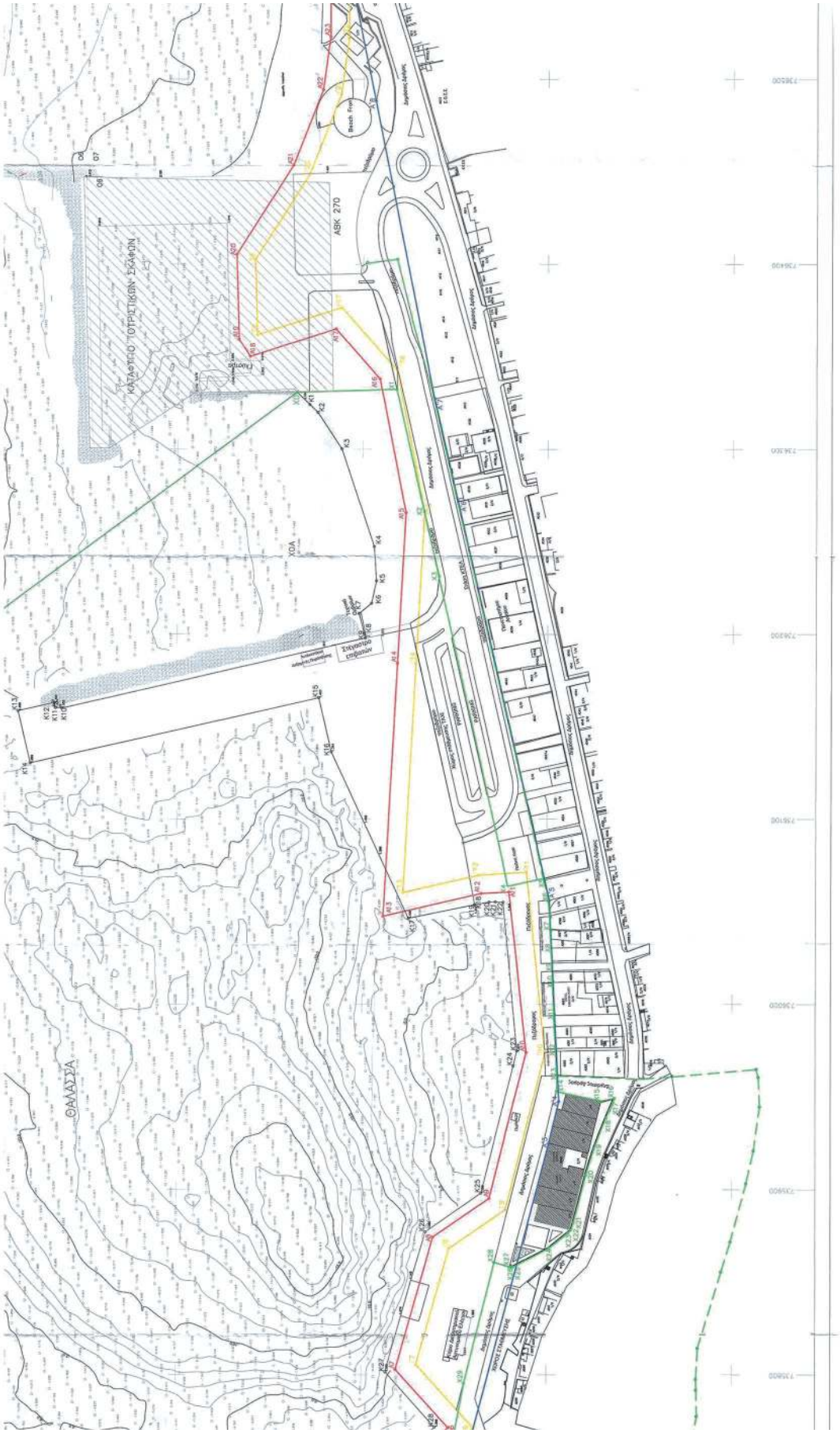
ΚΑΤΑΣΤΗΜΑ ΤΟΥΡΙΣΤΙΚΩΝ ΣΚΑΦΩΝ
ΑΒΚ 270
ΘΑΛΑΣΣΑ



ΕΛΛΗΝΙΚΗ ΔΗΜΟΚΡΑΤΙΑ
ΝΟΜΟΣ ΣΑΜΟΥ
Ν.Π.Δ.Δ. ΔΙΑΔΗΜΟΤΙΚΟ ΛΙΜΕΝΙΚΟ ΤΑΜΕΙΟ ΣΑΜΟΥ

ΤΡΟΠΟΠΟΙΗΣΗ ΧΕΡΣΑΙΑΣ ΖΩΝΗΣ
ΛΙΜΕΝΑ ΚΑΡΛΟΒΑΣΟΥ ΣΑΜΟΥ

ΛΙΜΕΝΑΣ ΚΑΡΛΟΒΑΣΟΥ- ΝΗΣΟΥ ΣΑΜΟΥ

ΘΕΜΑ ΣΧΕΔΙΟΥ: ΑΡ. ΣΧΕΔΙΟΥ: ΤΟ

ΤΟΠΟΓΡΑΦΙΚΟ ΔΙΑΓΡΑΜΜΑ
ΧΕΡΣΑΙΑΣ & ΘΑΛΑΣΣΙΑΣ ΧΑΡΑΞΗΣ
ΧΕΡΣΑΙΑΣ ΖΩΝΗΣ ΛΙΜΕΝΑ
ΚΑΡΛΟΒΑΣΟΥ ΣΑΜΟΥ

(το παρόν σχέδιο συνοδεύει την αριθμ. 3/2021 απόφαση Δ/Σ Δ.Λ.Τ.Σάμου)

ΚΛΙΜΑΚΑ : 1/1000

ΧΡΟΝΟΣ ΜΕΛΕΤΗΣ : ΙΑΝΟΥΑΡΙΟΣ 2021

Ο ΣΥΝΤΑΞΑΣ

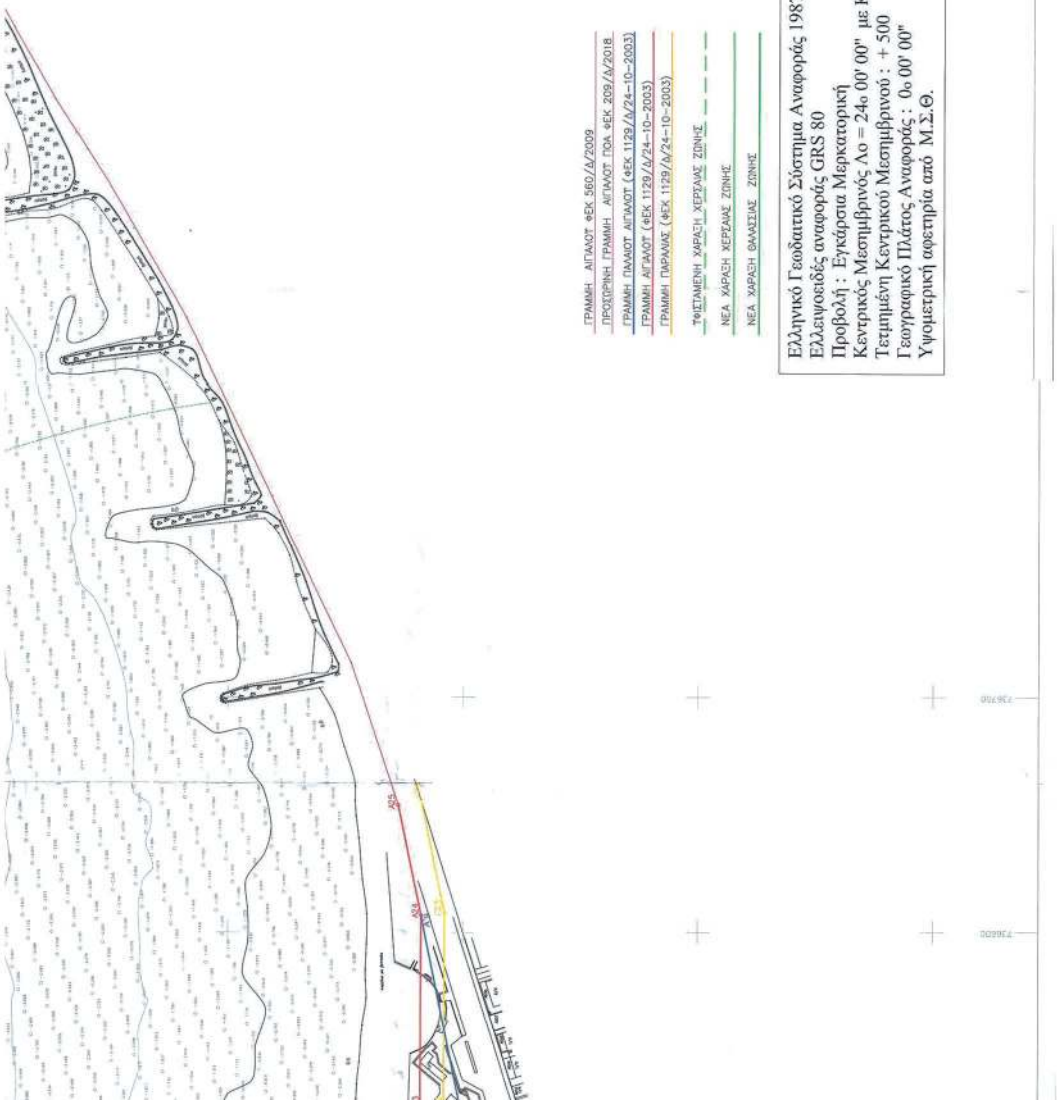

Η παρούσα απόφαση μαζί με την απόφαση του φορέα διοίκησης και εκμετάλλευσης του λιμένα και το συνοδευτικό τοπογραφικό διάγραμμα να δημοσιευθούν στην Εφημερίδα της Κυβερνήσεως.

Μυτιλήνη, 3 Νοεμβρίου 2021

Ο Ασκών καθήκοντα Συντονιστή
Αποκεντρωμένης Διοίκησης

ΠΟΛΥΚΑΡΠΟΣ ΠΟΛΥΧΡΟΝΑΚΗΣ

ΕΘΝΙΚΟ ΤΥΠΟΓΡΑΦΕΙΟ

Καποδιστρίου 34, Τ.Κ. 104 32, Αθήνα
Τηλ. Κέντρο 210 5279000
Κείμενα προς δημοσίευση: webmaster.et@et.gr

04008861012210012