Signature Not Verified
Digitally signed by GEORGIOS TSIPIS
Date: 2022.03.30 20:42:03 EEST
Reason: Signed PDF (embedded)
Location: Athens, Ethniko Typografio

ΕΦΗΜΕΡΙΔΑ ΤΗΣ ΚΥΒΕΡΝΗΣΕΩΣ

ΤΗΣ ΕΛΛΗΝΙΚΗΣ ΔΗΜΟΚΡΑΤΙΑΣ

30 Μαρτίου 2022 | ΤΕΥΧΟΣ ΤΕΤΑΡΤΟ | Αρ. Φύλλου **168**

ΠΕΡΙΕΧΟΜΕΝΑ

ΑΠΟΦΑΣΕΙΣ

1 Αναγνώριση τμήματος οδού ως προϋφιστάμενου του 1923, σε εκτός σχεδίου περιοχή, στη θέση «ΑΗ - ΛΙΑ» Τ.Κ. Κάμπου, Δήμου Τήνου, νήσου Τήνου Ν. Κυκλάδων Περιφέρειας Νοτίου Αιγαίου, διερχόμενη και έμπροσθεν της ιδιοκτησίας της Ευθυμίας Νάνου.

2 Κήρυξη ως αναδασωτέας έκτασης συνολικού εμβαδού 19.006,68 τ.μ. στη θέση «Βελετές» της Τοπικής Κοινότητας Λαύκου, του Δήμου Νοτίου Πηλίου, Π.Ε. Μαγνησίας.

ΑΠΟΦΑΣΕΙΣ

Αριθμ. 8276 (1)

Αναγνώριση τμήματος οδού ως προϋφιστάμενου του 1923, σε εκτός σχεδίου περιοχή, στη θέση «ΑΗ - ΛΙΑ» Τ.Κ. Κάμπου, Δήμου Τήνου, νήσου Τήνου Ν. Κυκλάδων Περιφέρειας Νοτίου Αιγαίου, διερχόμενη και έμπροσθεν της ιδιοκτησίας της Ευθυμίας Νάνου.

Ο ΣΥΝΤΟΝΙΣΤΗΣ
ΑΠΟΚΕΝΤΡΩΜΕΝΗΣ ΔΙΟΙΚΗΣΗΣ ΑΙΓΑΙΟΥ

Έχοντας υπόψη:

1. Τις διατάξεις του ν. 2503/1997 (Α΄ 107).

2. Τον ν. 3852/2010 «Νέα Αρχιτεκτονική της Αυτοδιοίκησης και της Αποκεντρωμένης Διοίκησης - Πρόγραμμα Καλλικράτης» (Α΄ 87) και ειδικότερα τα άρθρα 6 και 280 αυτού ως ισχύουν.

3. Το π.δ. 43/2010 «Οργανισμός της Αποκεντρωμένης Διοίκησης Αιγαίου» (Α' 236).

4. Το ν.δ./17-7-1923 (Α΄ 228) Περί σχεδίων πόλεων, κωμών και συνοικισμών του Κράτους και οικοδομής αυτών» ως ισχύει και ειδικότερα την παρ. 4 του άρθρου 20 αυτού.

5. Την υπ' αρ. 13732/02-04-2020 απόφαση Συντονιστή Αποκεντρωμένης Διοίκησης Αιγαίου «Συγκρότηση Συμβουλίου Πολεοδομικών Θεμάτων και Αμφισβητήσεων (ΣΥΠΟΘΑ) Α του ν. 4495/2017, Περιφερειακής Ενότητας (Π.Ε.) Σύρου για τις Π.Ε. Κυκλάδων της Περιφέρειας Νοτίου Αιγαίου»(ΑΔΑ: ΩΘΟΥΟΡ1Ι-1ΦΔ).

6. Την υπ' αρ. 23443/12-6-2020 απόφαση Συντονιστή Αποκεντρωμένης Διοίκησης Αιγαίου «Τροποποίηση της υπ' αρ. 13732/2-4-2020 απόφασης "Συγκρότησης Συμβουλίου Πολεοδομικών Θεμάτων (ΣΥ.ΠΟ.Θ.Α.) Α του ν. 4495/2017, ως ισχύει, Περιφερειακής Ενότητας (Π.Ε.) Σύρου για τις (Π.Ε.) Κυκλάδων της Περιφέρειας Νοτίου Αιγαίου".» (Υ.Ο.Δ.Δ. 471).

7. Την υπ' αρ. 39647/10-9-2020 απόφαση Συντονιστή Αποκεντρωμένης Διοίκησης Αιγαίου με θέμα «Τροποποίηση της υπ' αρ. 13732/2-4-2020 απόφασης «Συγκρότηση Συμβουλίου Πολεοδομικών Θεμάτων (ΣΥ.ΠΟ.Θ.Α.) Α του ν. 4495/2017, ως ισχύει, Περιφερειακής Ενότητας (Π.Ε.) Σύρου για τις (Π.Ε.) Κυκλάδων της Περιφέρειας Νοτίου Αιγαίου», όπως τροποποιήθηκε με την υπ' αρ. 23443/12-6-2020 απόφαση και ισχύει» (Υ.Ο.Δ.Δ. 759).

8. Τις διατάξεις του ν. 4495/2017 «Έλεγχος και προστασία του δομημένου περιβάλλοντος και άλλες διατάξεις» (Α΄ 167) και την εγκύκλιο υπ' αρ. 1/2017 της 16-11-2017 του ΥΠΕΝ σχετικά με διευκρινήσεις για τις μεταβατικές διατάξεις του νόμου αυτού.

9. Τις διατάξεις των άρθρων 20 και 21 του ν. 4495/2017 (Α΄ 167).

10. Τις διατάξεις του π.δ. 24/1985 (Δ΄ 270).

11. Τις διατάξεις του ν. 3212/2003 (Α΄ 308).

12. Την εγκύκλιο υπ' αρ. 6-2011 (υπ' αρ. οικ.27610/21.6.2011) της Δ.Ο.Κ.Κ. του Υ.ΠΕ.Κ.Α.

13. Την εγκύκλιο υπ' αρ. 1-2011 (υπό στοιχεία οικ.7409/ΑΦ2.6/3.8.2011) της Γενικής Διεύθυνσης ΧΩ.ΠΕ.ΠΟ. Αποκεντρωμένης Διοίκησης Αιγαίου, ως επανελήφθη στο ορθόν την 1-3-2012.

14. Το υπό στοιχεία 14720/2185/Φ.2.6/10-7-2012 έγγραφο της Γεν. Διεύθυνσης ΧΩ.ΠΕ.ΠΟ. Αποκεντρωμένης Διοίκησης Αιγαίου.

15. Το υπό στοιχεία 4254/Φ.2.6ΔΤΕ/21-01-2016 έγγραφο της Γενικής Διεύθυνσης Χωροταξικής και Περιβαλλοντικής Πολιτικής Αποκεντρωμένης Διοίκησης Αιγαίου με θέμα: «Περί του υπό στοιχεία 14720/2185/Φ.2.6/10-07-2012 εγγράφου της Αποκεντρωμένης Διοίκησης Αιγαίου - επιστολή σας υπ' αρ. 14694/08.12.2015».

16. Το υπό στοιχεία ΥΠΕΝ/ΔΠΟΛΣ/47391/1214/24-05-2019 έγγραφο της Διεύθυνσης Πολεοδομικού Σχεδιασμού της Γενικής Διεύθυνσης Πολεοδομίας του ΥΠΕΝ και το πρακτικό υπ' αρ. 38/2019 του ΣτΕ.

17. Την υπό στοιχεία ΑΔΑι 47305/13-8-2018 αίτηση της Ευθυμίας Νάνου για την «Αναγνώριση οδού ως

προϋφιστάμενης του 1923 σε εκτός σχεδίου περιοχή, στη θέση «ΑΗ ΛΙΑ» Τ.Κ. Κάμπου, του Δήμου Τήνου, νήσου Τήνου Ν. Κυκλάδων της Περιφέρειας Νοτίου Αιγαίου», με συνημμένο φάκελο - δικαιολογητικά, ο οποίος περιείχε τεχνική έκθεση, τίτλους ιδιοκτησίας, χάρτη ΓΥΣ 1:5000, φωτογραφική αποτύπωση, πρόσφατη αεροφωτογραφία της περιοχής (απόσπασμα Google Earth), τοπογραφικό διάγραμμα του γηπέδου, τεχνική έκθεση φωτοερμηνείας κ.λπ. στοιχεία.

18. Την υπό στοιχεία ΑΔΑι 50440/29-8-2018 αίτηση της Ευθυμίας Νάνου με συνημμένα συμπληρωματικά στοιχεία.

19. Το υπ’ αρ. 67122/06-11-2018 έγγραφο της Διεύθυνσης ΠΕ.ΧΩ.ΣΧ. Νοτίου Αιγαίου της Αποκεντρωμένης Διοίκησης Αιγαίου με το οποίο ζητήθηκαν συμπληρωματικά στοιχεία του φακέλου.

20. Την υπό στοιχεία ΑΔΑι 20383/21-04-2021 αίτηση της Ευθυμίας Νάνου με συνημμένα συμπληρωματικά στοιχεία.

21. Την υπό στοιχεία ΑΔΑι 42790/10-9-2021 αίτηση της Ευθυμίας Νάνου με συνημμένα συμπληρωματικά στοιχεία.

22. Το υπ’ αρ. 48790/11-10-2021 έγγραφο της Διεύθυνσης ΠΕ.ΧΩ.Σ Ν. Αιγαίου της Αποκεντρωμένης Διοίκησης Αιγαίου προς τη Διεύθυνση Υδάτων Νοτίου Αιγαίου της Αποκεντρωμένης Διοίκησης Αιγαίου με θέμα «Διαδικασία αναγνώρισης οδού ως προϋφιστάμενη του 1923 σε εκτός σχεδίου περιοχή - Αίτημα σχετικό για τη θέση “ΑΗ - ΛΙΑ” Τ.Κ. Κάμπου Δήμου Τήνου νήσου Τήνου ενδιαφερόμενης Ευθυμίας Νάνου»’.

23. Το υπ’ αρ. 48903/11-10-2021 έγγραφο της Διεύθυνσης Υδάτων Νοτίου Αιγαίου της Αποκεντρωμένης Διοίκησης Αιγαίου με θέμα «Σχετικά με τον χαρακτήρα τμήματος του γεωγραφικού αναγλύφου, στη θέση “Άη Λιας” της Τ.Κ. Κάμπου του Δήμου Τήνου» σύμφωνα με το οποίο η προς αναγνώριση οδός δεν ταυτίζεται με ρέμα, ούτε υπάρχει ρέμα.

24. Το υπ΄αρ. 61026/16-12-2021 έγγραφο της Διεύθυνσης ΠΕ.ΧΩ.Σ Ν. Αιγαίου της Αποκεντρωμένης Διοίκησης Αιγαίου προς το αρμόδιο ΣΥ.ΠΟ.Θ.Α. Α Π.Ε. Σύρου με θέμα «Διαβίβαση φακέλου και εισήγησης σχετικά με Αναγνώριση οδού σε εκτός σχεδίου περιοχή του Δήμου Τήνου της νήσου Τήνου, στη θέση “ΑΗ - ΛΙΑ” Τ.Κ. Κάμπου του Δήμου Τήνου διερχόμενης έμπροσθεν της ιδιοκτησίας της Ευθυμίας Νάνου ως προϋφιστάμενη του 1923» και τη συνημμένη εισήγηση σε αυτό.

25. Την υπό στοιχεία Α οικ 21/12-01-2022 νόμιμη πρόσκληση μελών του ΣΥ.ΠΟ.Θ.Α. Α Περιφερειακής Ενότητας (Π.Ε.) Σύρου για τις Π.Ε. Κυκλάδων Π.Ν.Α. (ν. 4495/2017).

26. Την υπό στοιχεία Α οικ.22/12-01-2022 πρόσκληση ενδιαφερομένων ΣΥ.ΠΟ.Θ.Α. Α Περιφερειακής Ενότητας (Π.Ε.) Σύρου για τις Π.Ε. Κυκλάδων Π.Ν.Α. (ν. 4495/2017).

27. Την ομόφωνη γνώμη του ΣΥ.ΠΟ.Θ.Α. Α Π.Ε. Σύρου που διατυπώθηκε στην πράξη 1η πρακτικών της 1ης Συνεδρίασης 2022 αυτού 1ης ημέρας 27-01-2022 υπέρ της αναγνώρισης ως προϋφιστάμενου του 1923 του τμήματος της οδού σε εκτός σχεδίου περιοχή ως γνωμοδοτεί στην πράξη αυτή το ΣΥ.ΠΟ.Θ.Α. Α Π.Ε. Σύρου.

28. Το υπό στοιχεία Α82/07-02-2022 έγγραφο του ΣΥΠΟΘΑ Α Π.Ε. Σύρου κοινοποίησης της πράξης 1ης της 1ης συνεδρίασης ΣΥ.ΠΟ.Θ.Α. Α 2022 στις 27-01-2022 (1η μέρα της Συνεδρίασης) και διαβίβασης της γνωμοδότησής του αυτής στη Διεύθυνση ΠΕ.ΧΩ.Σ. Νοτίου Αιγαίου Αποκεντρωμένης Διοίκησης Αιγαίου και στην ενδιαφερόμενη.

29. Το γεγονός ότι από, τα στοιχεία των φακέλων ήτοι: τίτλους ιδιοκτησίας γηπέδων, τεχνική έκθεση μηχανικού, Τοπογραφικό Διάγραμμα, αεροφωτογραφία περιοχής ετών 1945 και 1960, φωτογραφική αποτύπωση, κ.λπ., όπως αναλυτικότερα αναφέρονται στο προοίμιο εισήγησης της Υπηρεσίας, (24) σχετικό,και την βάσει αυτών των στοιχείων γνωμοδότηση του ΣΥ.ΠΟ.Θ.Α. Α Π.Ε. Σύρου, προκύπτει η ύπαρξη του τμήματος της οδού πριν από το έτος 1923 έως σήμερα.

30. Το γεγονός ότι από τον έλεγχο της Υπηρεσίας προκύπτει ότι το τμήμα οδού που αναφέρεται στο θέμα δεν ευρίσκεται εντός περιοχής ευαίσθητης ήτοι περιοχή ειδικής προστασίας του φυσικού ή πολιτιστικού περιβάλλοντος, αποτυπωμένης και χαρακτηρισμένης αρμοδίως (δηλαδή δεν βρίσκεται σε περιοχή δικτύου Natura 2000, απόλυτης προστασίας, αρχαιολογικού χώρου, δεν διέρχεται από έκταση που διέπεται από τη δασική νομοθεσία κ.λπ.).

31. Το γεγονός ότι η υπό αναγνώριση οδός έχει σύνδεση με την επαρχιακή οδό Τριπόταμος - Ιστέρνια - Όρμος Πανόρμου (Α΄ 47/1956).

32. Την υπ’ αρ. οικ 81434/9157/31-12-2013 απόφαση Γ.Γ. της Αποκεντρωμένης Διοίκησης Αιγαίου με θέμα: «Αναπλήρωση Προϊσταμένου Γενικής Διεύθυνσης Χωροταξικής και Περιβαλλοντικής Πολιτικής της Αποκεντρωμένης Διοίκησης Αιγαίου».

33. Τις διατάξεις των άρθρων 28 και 28Α του ν. 4325/2015 «Εκδημοκρατισμός της Διοίκησης- Καταπολέμηση Γραφειοκρατίας και Ηλεκτρονική Διακυβέρνηση. Αποκατάσταση αδικιών και άλλες διατάξεις» (Α΄ 47).

34. Την υπ’ αρ. οικ.32950/6-6-2017 (Β΄ 2034) απόφαση Συντονιστή Αποκεντρωμένης Διοίκησης Αιγαίου με θέμα: «Μεταβίβαση αρμοδιοτήτων και παροχή εξουσιοδότησης υπογραφής πράξεων και εγγράφων “Με εντολή Συντονιστή” στον Προϊστάμενο της Γενικής Διεύθυνσης Χωροταξικής και Περιβαλλοντικής Πολιτικής της Αποκεντρωμένης Διοίκησης Αιγαίου και στους Προϊσταμένους των οργανικών μονάδων αυτής».

35. Το γεγονός ότι με βάση την παραπάνω (34) σχετική απόφαση Συντονιστή Αποκεντρωμένης Διοίκησης Αιγαίου (Β΄ 2034/2017), η υπογραφή της παρούσης ανήκει στον Συντονιστή της Αποκεντρωμένης Διοίκησης Αιγαίου.

36. Την υπ’ αρ. 78161/31-12-2018 (Υ.Ο.Δ.Δ. 783) απόφαση του Υπουργού Εσωτερικών, με την οποία ο Πολύκαρπος Πολυχρονάκης, Αν. Προϊστάμενος της Γενικής Διεύθυνσης Χωροταξικής και Περιβαλλοντικής Πολιτικής, ορίζεται να ασκεί καθήκοντα Συντονιστή Αποκεντρωμένης Διοίκησης Αιγαίου., αποφασίζουμε:

Την αναγνώριση ως προϋφιστάμενου του 1923 του τμήματος οδού σε εκτός σχεδίου περιοχή στη θέση «ΑΗ ΛΙΑ» Τ.Κ. Κάμπου Δήμου Τήνου, νήσου Τήνου Ν. Κυκλάδων Περιφέρειας Νοτίου Αιγαίου, όπως περιγράφεται από

τα σημεία Α, Β, Γ, Δ, Ε, Ζ, Η, Θ, Ι, Κ, Λ, Μ, Ν, Ξ, Ο, Π, Ρ, Σ και Τ με κόκκινη γραμμή, όπως αυτή εμφαίνεται στο συνημμένο απόσπασμα χάρτη ΓΥΣ κλ. 1:5000 (υπ’ αρ. σχεδ. 3).

Οι συντεταγμένες των πιο πάνω σημείων αναγράφονται στον πίνακα συντεταγμένων σε ΕΓΣΑ ’87, που είναι προσαρτημένος στο συνημμένο χάρτη ΓΥΣ (απόσπασμα).

Η παραπάνω αναγνώριση αφορά στην υπόσταση προ του 1923 του τμήματος της οδού ως όδευση αναφερόμενη με τις παραπάνω συντεταγμένες στο σύστημα αναφοράς ΕΓΣΑ’ 87 και δεν αφορά γεωμετρικά τεχνικά χαρακτηριστικά αυτής που μπορεί να έχουν αλλάξει με το χρόνο, επίσης αφορά αναγνώριση υπόστασης του τμήματος της οδού ως περιγράφεται παραπάνω.

Η απόφαση αυτή συνοδεύεται από χάρτη υπό κλίμακα 1:5000.

Η οδός αυτή δεν αποτελεί κύρια Δημοτική οδό κατά τις διατάξεις του π.δ. 24.5.85 (Δ΄ 270).

Η παρούσα απόφαση δεν αφορά, ούτε επιτρέπει επεμβάσεις στα μορφολογικά στοιχεία του παραπάνω τμήματος της οδού.

Η ισχύς της παρούσας απόφασης αρχίζει από τη δημοσίευσή της, στην Εφημερίδα της Κυβερνήσεως.

ΕΘΝΙΚΟ ΤΥΠΟΓΡΑΦΕΙΟ
Για τεχνικούς λόγους στο σχεδίαγραμμα, από το ηλεκτρονικό αρχείο, έγινε αμίκρυνση κατά ποσοστό 35%

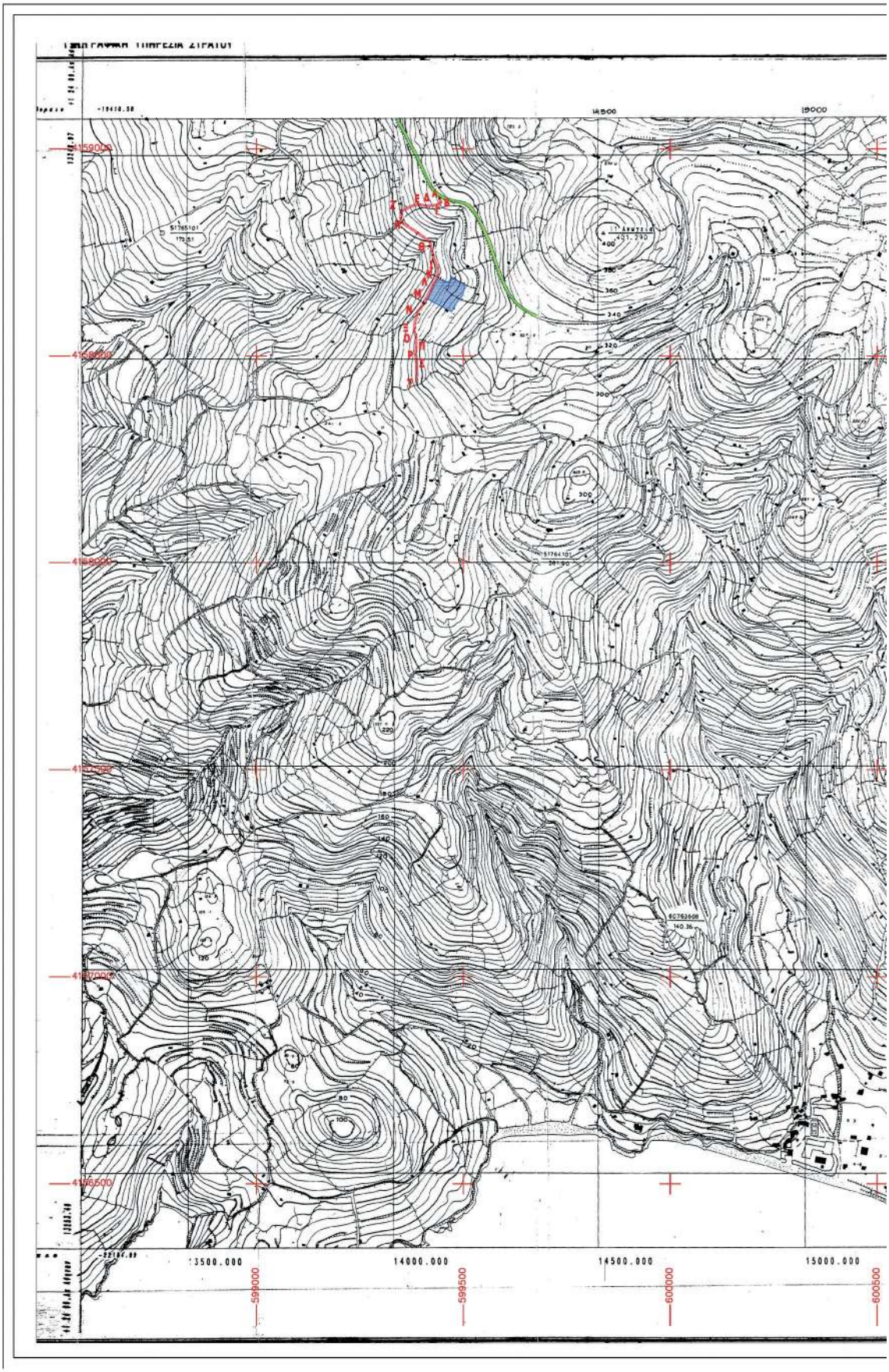

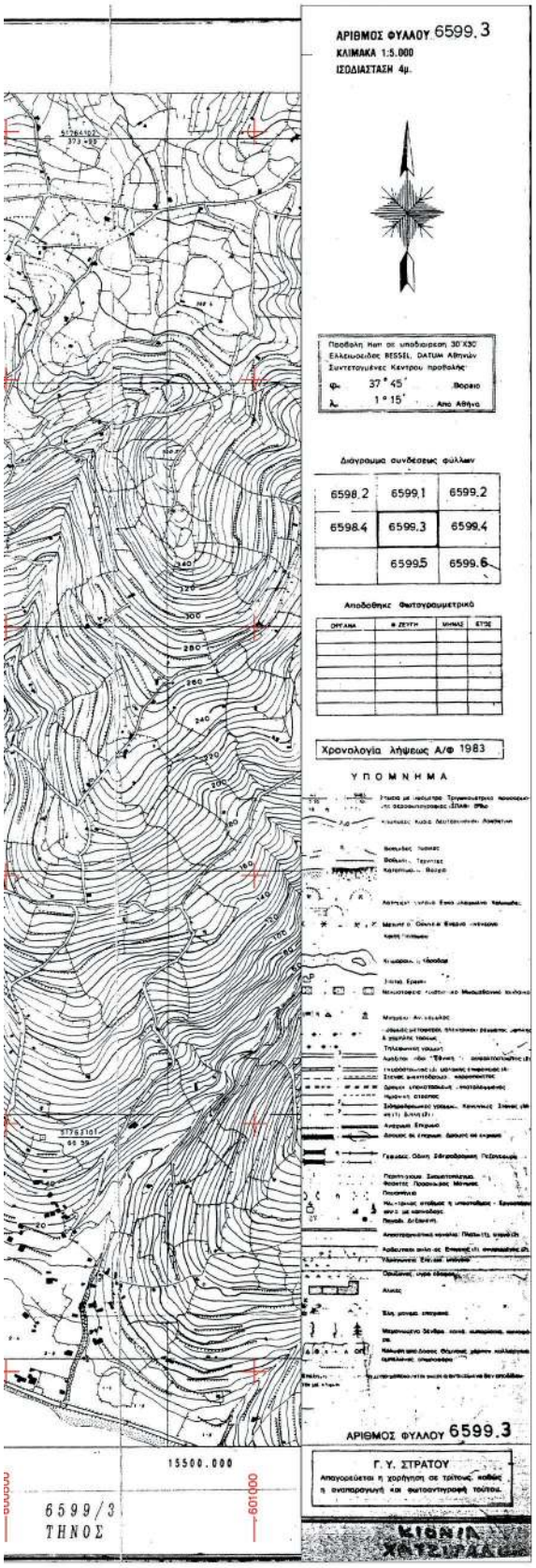

ΣΥΣΤΗΜΑ ΣΥΝΤΕΤΑΓΜΕΝΩΝ ΕΓΣΑ '87
ΠΙΝΑΚΑΣ ΣΥΝΤΕΤΑΓΜΕΝΩΝ
ΧΑΡΑΚΤΗΡΙΣΤΙΚΩΝ ΣΗΜΕΙΩΝ ΟΔΟΥ
ΠΡΟΣ ΑΝΑΓΝΩΡΙΣΗ

Α	X=599442.84	Y=4158880.65
Β	X=599446.89	Y=4158870.43
Γ	X=599436.09	Y=4158864.23
Δ	X=599408.74	Y=4158862.24
Ε	X=599394.37	Y=4158865.75
Ζ	X=599348.79	Y=4158848.26
Η	X=599355.16	Y=4158818.95
Θ	X=599419.84	Y=4158774.96
Ι	X=599438.88	Y=4158712.77
Κ	X=599439.15	Y=4158694.98
Λ	X=599426.99	Y=4158672.25
Μ	X=599410.40	Y=4158638.56
Ν	X=599388.70	Y=4158605.66
Ξ	X=599381.78	Y=4158558.11
Ο	X=599386.16	Y=4158544.61
Π	X=599386.36	Y=4158521.13
Ρ	X=599383.90	Y=4158503.72
Σ	X=599386.46	Y=4158484.91
Τ	X=599386.65	Y=4158435.27

ΥΠΟΜΝΗΜΑ ΣΥΜΒΟΛΙΣΜΟΥ:

- Οδός προς αναγνώριση
- Επαρχιακή οδός 3
- ερευνώμενο αγροτεμάχιο
- X. ΣΗΜΕΙΟ ΤΗΣ ΟΔΟΥ

Ψηφιακά υπογεγραμμένο από CHRISTINA PILATI
Ημερομηνία: 2022.02.25 11:52:23 EET

Λεωφ. Σταυρο
842 00 Τήνος
Τ. 22830 22245
F. 22830 22249
Κ. 6974 457986
gvidalis.gr@gmail.com
www.gvidalis.gr

G.VIDALIS
DESIGN + CONSTRUCTION

ΕΡΓΟ:	ΑΝΑΓΝΩΡΙΣΗ ΤΜΗΜΑΤΟΣ ΟΔΟΥ ΩΣ ΠΡΟΫΦΙΣΤΑΜΕΝΟΥ 1923		
ΙΔΙΟΚΤΗΤΗΣ:	**ΝΑΝΟΥ ΕΥΘΥΜΙΑ**		
ΘΕΣΗ:	ΕΚΤΟΣ ΣΧΕΔΙΟΥ ΕΝΤΟΣ ΖΟΕ ΤΗΝΟΥ (2.3α.9)1 "ΑΗ ΛΙΑ" Τ.Κ. ΚΑΜΠΟΥ ΔΗΜΟΣ ΤΗΝΟΥ		
ΘΕΜΑ:	ΑΠΟΣΠΑΣΜΑ ΧΑΡΤΗ ΓΥΣ ΑΡ. ΦΥΛΛΟΥ 6599.3		
ΚΛΙΜΑΚΑ:	1 : 5000	ΑΡΙΘΜΟΣ ΣΧΕΔΙΟΥ:	3
ΗΜΕΡΟΜΗΝΙΑ:	ΑΠΡΙΛΙΟΣ 2021		

Ο ΜΗΧΑΝΙΚΟΣ

ΓΕΩΡΓΙΟΣ ΑΛΕΞ. ΒΙΔΑΛΗΣ
ΔΙΠΛΩΜ. ΠΟΛΙΤΙΚΟΣ ΜΗΧΑΝΙΚΟΣ
ΠΑΝΕΠΙΣΤΗΜΙΟΥ ΠΑΤΡΩΝ
ΜΕΛΟΣ Τ.Ε.Ε. - ΑΡΙΘΜΟΣ ΜΗΤΡΩΟΥ 87596
Λεωφ. Σταυρού-Κρόκων & Λ.Λαμπέρη, Τήνος • Τηλ.22830 22245
Α.Φ.Μ.: 122275765 - ΔΟΥ: ΣΥΡΟΥ

Η απόφαση αυτή με τον συνοδευτικό χάρτη να δημοσιευθεί στην Εφημερίδα της Κυβερνήσεως.

Ερμούπολη, 24 Φεβρουαρίου 2022

Ο Ασκών καθήκοντα Συντονιστή
Αποκεντρωμένης Διοίκησης

ΠΟΛΥΚΑΡΠΟΣ ΠΟΛΥΧΡΟΝΑΚΗΣ

Αριθμ. 23459 (2)

Κήρυξη ως αναδασωτέας έκτασης συνολικού εμβαδού 19.006,68 τ.μ. στη θέση «Βελετές» της Τοπικής Κοινότητας Λαύκου, του Δήμου Νοτίου Πηλίου, Π.Ε. Μαγνησίας.

Ο ΣΥΝΤΟΝΙΣΤΗΣ ΑΠΟΚΕΝΤΡΩΜΕΝΗΣ
ΔΙΟΙΚΗΣΗΣ ΘΕΣΣΑΛΙΑΣ - ΣΤΕΡΕΑΣ ΕΛΛΑΔΑΣ

Έχοντας υπόψη:

1. Τις διατάξεις της παρ. 1 του άρθρου 24 και της παρ. 3 του άρθρου 117 του Συντάγματος.

2. Τις διατάξεις της παρ. 1 του άρθρου 38 και των παρ. 1 και 3 του άρθρου 41 του ν. 998/1979 «Περί Προστασίας των Δασών και των Δασικών εν γένει εκτάσεων της χώρας».

3. Τις υπ’ αρ. 160417/1180/08-07-1980 και 182447/3049/24-09-1980 εγκύκλιες διαταγές του Υπουργείου Γεωργίας σχετικά με την κήρυξη εκτάσεων ως αναδασωτέων.

4. Τις διατάξεις του άρθρου 280 του ν. 3852/2010 «Νέα Αρχιτεκτονική της Αυτοδιοίκησης και της Αποκεντρωμένης Διοίκησης - Πρόγραμμα Καλλικράτης». (Α’ 87)

5. Τις διατάξεις του π.δ. 138/2010 «Οργανισμός της Αποκεντρωμένης Διοίκησης Θεσσαλίας - Στερεάς Ελλάδας» (Α’ 231).

6. Τις διατάξεις του ν. 4727/2020 «Ψηφιακή Διακυβέρνηση (Ενσωμάτωση στην Ελληνική Νομοθεσία της Οδηγίας (ΕΕ) 2016/2102 και της Οδηγίας (ΕΕ) 2019/1024) - Ηλεκτρονικές Επικοινωνίες (Ενσωμάτωση στο Ελληνικό Δίκαιο της Οδηγίας (ΕΕ) 2018/1972) και άλλες διατάξεις» (Α’ 184).

7. Τις διατάξεις των άρθρων 28 και 28Α του ν. 4325/2015 (Α’ 47).

8. Την υπ’ αρ. 6985/85797/01-06-2017 απόφαση του Συντονιστή Αποκεντρωμένης Διοίκησης Θεσσαλίας - Στερεάς Ελλάδας περί «Μεταβίβαση δικαιώματος υπογραφής στον Προϊστάμενο ή Προϊσταμένη της Γενικής Διευθύνσεως Δασών και Αγροτικών Υποθέσεων και στους Προϊσταμένους ή στις Προϊσταμένες Διευθύνσεων και Δασαρχείων της ανωτέρω Γενικής Διευθύνσεως» (Β’ 2003).

9. Την υπ’ αρ. 92801/31-12-2020 απόφαση του Υφυπουργού Εσωτερικών «Αυτοδίκαιη απαλλαγή του Νικολάου Ντίτορα του Ευαγγέλου από τα καθήκοντα του Συντονιστή Αποκεντρωμένης Διοίκησης Θεσσαλίας - Στερεάς Ελλάδας και ορισμός ασκούντος καθήκοντα Συντονιστή Αποκεντρωμένης Διοίκησης Θεσσαλίας - Στερεάς Ελλάδας» (Υ.Ο.Δ.Δ. 1094).

10. Την υπ’ αρ. 5073/229085/21-12-2017 (Δ΄ 54/2018) απόφαση του Συντονιστή Αποκεντρωμένης Διοίκησης Θεσσαλίας - Στερεάς Ελλάδας περί «Μερικής κύρωσης του δασικού χάρτη της Περιφερειακής Ενότητας Μαγνησίας, εκτός των προ Καποδιστριακών Ο.Τ.Α. Αλοννήσου, Βόλου, Νέας Αγχιάλου και Σκιάθου (άρθρο 17 ν. 3889/2010)».

11. Την υπ’ αρ. 258066/30-11-2021 αναφορά-πρόταση του Δασαρχείου Βόλου, με την οποία προτείνεται η κήρυξη ως αναδασωτέας της αναφερόμενης στο θέμα έκτασης, αποφασίζουμε:

Κηρύσσουμε ως αναδασωτέα έκταση δασικού χαρακτήρα συνολικού εμβαδού δέκα εννέα χιλιάδων έξι τετραγωνικών μέτρων και εξήντα οκτώ τετραγωνικών εκατοστών (19.006,68 τ.μ.). Η έκταση αυτή, που υλοτομήθηκε - εκχερσώθηκε παράνομα βρίσκεται στη θέση «Βελετές» της Τοπικής Κοινότητας Λαύκου, του Δήμου Νοτίου Πηλίου, Περιφερειακής Ενότητας Μαγνησίας, αποτελείται από τέσσερα (4) τμήματα, απεικονίζεται και προσδιορίζεται επακριβώς από τις αντίστοιχες συντεταγμένες ΕΓΣΑ ’87 στο προσαρτημένο στην παρούσα απόφασή μας τοπογραφικό διάγραμμα, κλίμακας 1:2.500, το οποίο αποτελεί αναπόσπαστο μέρος αυτής και έχει όρια:

Τμήμα 1 εμβαδού 12.249,33 τ.μ.

Ανατολικά: Εκτάσεις που δε διέπονται από τις διατάξεις της δασικής νομοθεσίας.

Δυτικά: Δασικές εν γένει εκτάσεις των παρ. 1, 2, 3, 4 και 5 του άρθρου 3 του ν. 998/1979 ως ισχύει και εκτάσεις που δε διέπονται από τις διατάξεις της δασικής νομοθεσίας.

Βόρεια: Δασικές εν γένει εκτάσεις των παρ. 1, 2, 3, 4 και 5 του άρθρου 3 του ν. 998/1979 ως ισχύει και εκτάσεις που δε διέπονται από τις διατάξεις της δασικής νομοθεσίας.

Νότια: Εκτάσεις που δε διέπονται από τις διατάξεις της δασικής νομοθεσίας.

Τμήμα 2 εμβαδού 4.698,45 τ.μ.

Ανατολικά: Δασικές εν γένει εκτάσεις των παρ. 1, 2, 3, 4 και 5 του άρθρου 3 του ν. 998/1979.

Δυτικά: Εκτάσεις που δε διέπονται από τις διατάξεις της δασικής νομοθεσίας.

Βόρεια: Δασικές εν γένει εκτάσεις των παρ. 1, 2, 3, 4 και 5 του άρθρου 3 του ν. 998/1979 και εκτάσεις που δε διέπονται από τις διατάξεις της δασικής νομοθεσίας.

Νότια: Δασικές εν γένει εκτάσεις των παρ. 1, 2, 3, 4 και 5 του άρθρου 3 του ν. 998/1979 και εκτάσεις που δε διέπονται από τις διατάξεις της δασικής νομοθεσίας.

Τμήμα 3 εμβαδού 1.753,40 τ.μ.

Ανατολικά: Δασικές εν γένει εκτάσεις των παρ. 1, 2, 3, 4 και 5 του άρθρου 3 του ν. 998/1979.

Δυτικά: Εκτάσεις που δε διέπονται από τις διατάξεις της δασικής νομοθεσίας.

Βόρεια: Εκτάσεις που δε διέπονται από τις διατάξεις της δασικής νομοθεσίας.

Νότια: Εκτάσεις που δε διέπονται από τις διατάξεις της δασικής νομοθεσίας.

Τμήμα 4 εμβαδού 305,50 τ.μ.

Ανατολικά: Δασικές εν γένει εκτάσεις των παρ. 1, 2, 3, 4 και 5 του άρθρου 3 του ν. 998/1979.

Δυτικά: Εκτάσεις που δε διέπονται από τις διατάξεις της δασικής νομοθεσίας.

Βόρεια: Εκτάσεις που δε διέπονται από τις διατάξεις της δασικής νομοθεσίας.

Νότια: Δασικές εν γένει εκτάσεις των παρ. 1, 2, 3, 4 και 5 του άρθρου 3 του ν. 998/1979.

Σκοπός της κήρυξης της ανωτέρω έκτασης ως αναδασωτέας, είναι η προστασία της, η διατήρηση του δα- σικού χαρακτήρα αυτής, ο αποκλεισμός διάθεσής της για άλλη χρήση και η αποκατάσταση με φυσική ανα- γέννηση της καταστραφείσας δασικής βλάστησης. Η έκταση αυτή πριν την παράνομη υλοτομία - εκχέρσωση, καλυπτόταν από δασική βλάστηση αειφύλλων πλατυφύλλων (αριά, κουμαριά, ρείκι, σπάρτο, πρίνο) με βαθμό συγκόμωσης 80-100 % περίπου (κατ’ οπτική εκτίμηση).

Από τις διατάξεις της απόφασης αυτής δεν προκαλείται δαπάνη σε βάρος του κρατικού προϋπολογισμού.

ΕΛΛΗΝΙΚΗ ΔΗΜΟΚΡΑΤΙΑ
ΑΠΟΚΕΝΤΡΩΜΕΝΗ ΔΙΟΙΚΗΣΗ
ΘΕΣΣΑΛΙΑΣ – ΣΤΕΡΕΑΣ ΕΛΛΑΔΑΣ
ΓΕΝΙΚΗ Δ/ΝΣΗ ΔΑΣΩΝ & ΑΓΡΟΤΙΚΩΝ ΥΠΟΘΕΣΕΩΝ
ΔΑΣΑΡΧΕΙΟ ΒΟΛΟΥ
ΔΗΜΟΣ: Νοτίου Πηλίου
Τοπική Κοινότητα: Λαύκου
ΘΕΣΗ: “Βελετές”

Ανήκει στην 23459/8-2-2022 Απόφαση του Συντονιστή Α.Δ.Θ. Στ.Ε.

ΤΟΠΟΓΡΑΦΙΚΟ ΔΙΑΓΡΑΜΜΑ

Εκτάσεως συνολικού εμβαδού 19.006,68 τ.μ. αποτελούμενη από τέσσερα (4) τμήματα Εμβαδού Τμήμα 1: 12.249,33 τ.μ. Τμήμα 2: 4698,45 τ.μ. Τμήμα 3: 1753,4 τ.μ. Τμήμα 4: 305,5 τ.μ. που εκχερσώθηκε παράνομα

ΕΜΒΑΔΟΝ: 19.006,68τ.μ **τ.μ.**

ΚΛΙΜΑΚΑ 1:2500

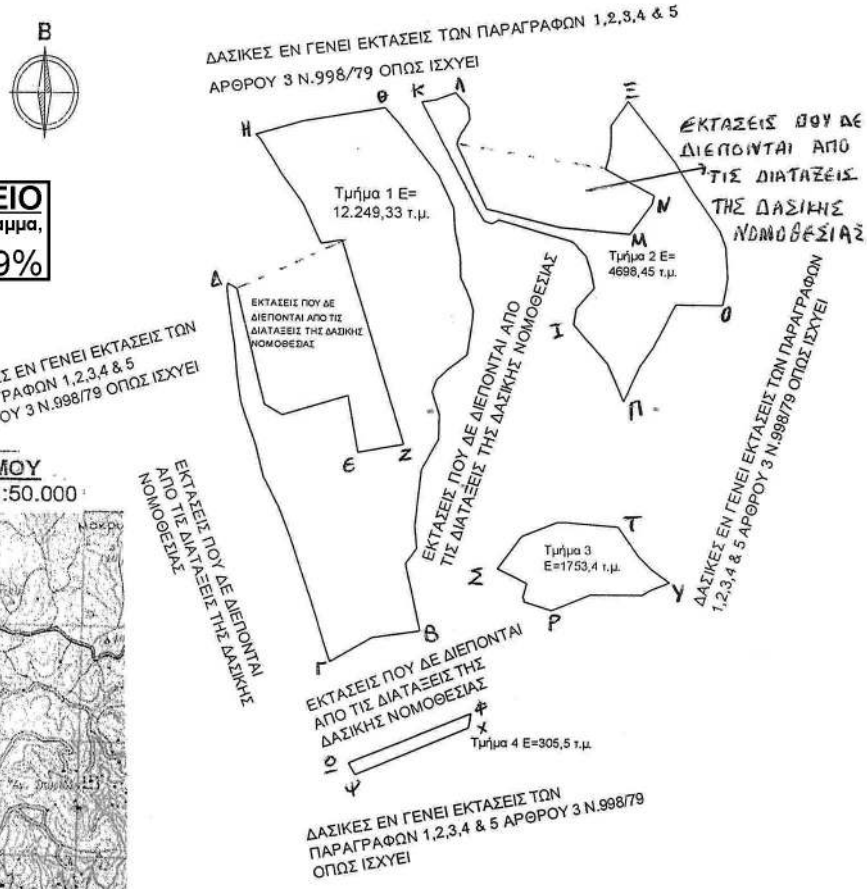

ΕΘΝΙΚΟ ΤΥΠΟΓΡΑΦΕΙΟ
Για τεχνικούς λόγους στο σχεδιάγραμμα, από το ηλεκτρονικό αρχείο, έγινε σμίκρυνση κατά ποσοστό 79%

ΧΑΡΤΗΣ ΠΡΟΣΑΝΑΤΟΛΙΣΜΟΥ
ΦΥΛΛΟ: ΣΚΙΑΘΟΣ ΚΛΙΜ. 1:50.000

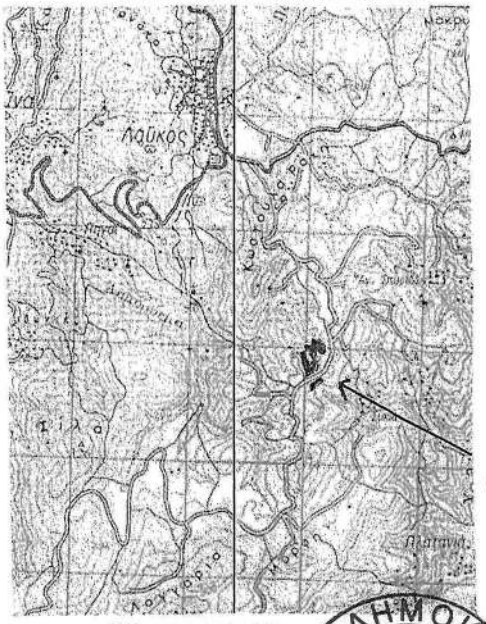

Βόλος 29 / 11 / 2021
Ο ΣΥΝΤΑΚΤΗΣ
Παρναβέλα Χρυσάνθη
Δασολόγος

Βόλος 30 / 11 / 2021
Ο ΔΑΣΑΡΧΗΣ ΒΟΛΟΥ
Ελένη Δημητρακοπούλου - Μπίλλιου
Δασολόγος

Βόλος 08/02/2022
Ε.Γ.Γ.Α.Δ.Θ.Στ.Ε.
Ο Αν. ΠΡΟΪΣΤΑΜΕΝΟΣ
Δ/ΝΣΗΣ ΔΑΣΩΝ ΜΑΓΝΗΣΙΑΣ
Πινακάς Πάντος
Δασολόγος

Ανήκει στην αριθμ. 23459/8-2-2022 Απόφαση
του Συντονιστή Α.Δ.Θ. Σε.Κ.

Τμήμα 1
Εμβαδό: 12.249,33 τ.μ.

	X	Y
Α	435634.1880	4334245.4820
	435625.8540	4334239.1320
	435621.5666	4334234.8914
	435619.3280	4334229.3228
	435621.5583	4334223.2001
	435622.4594	4334219.9467
	435622.4205	4334209.2282
	435614.9051	4334196.2296
	435613.9230	4334186.3265
	435612.2216	4334171.8575
	435613.1037	4334162.2190
	435608.0980	4334155.5940
Β	435614.7130	4334126.7540
	435593.8110	4334123.5790
Γ	435575.5540	4334112.9960
	435573.0616	4334120.8796
	435567.3151	4334139.5352
	435565.9276	4334143.5627
	435562.6762	4334153.0003
	435558.1759	4334166.9127
	435553.0718	4334179.8139
	435546.6647	4334192.4308
	435543.4815	4334205.7607
	435539.8248	4334216.5806
	435537.1185	4334224.5884
	435535.5971	4334235.5114
	435534.3784	4334248.5875
	435533.4800	4334255.0211
	435531.7188	4334267.9206
	435531.0265	4334273.2104
Δ	435531.4420	4334275.2231
	435535.3370	4334273.0690
	435547.2440	4334223.3270
	435554.6520	4334218.8290
	435582.9630	4334227.5600
Ε	435587.4600	4334203.2190
Ζ	435607.0400	4334206.6580
	435580.0520	4334294.5000
	435570.9040	4334293.1741
	435562.9544	4334310.1777
	435553.6291	4334323.3287
	435548.0677	4334333.1079
	435544.8446	4334338.5062
Η	435543.0004	4334340.3681
	435562.7187	4334346.4353
Θ	435598.0925	4334352.5415
	435604.4770	4334345.3404
	435621.5788	4334323.2784
	435627.9961	4334309.1019
	435628.7510	4334298.9686
	435630.9060	4334288.0384
	435631.2637	4334278.6278
	435633.4534	4334273.7505
	435635.4841	4334269.2272
	435636.6422	4334264.8535

Τμήμα 2
Εμβαδό 4698,45 τ.μ.

	X	Y
	435688.1895	4334249.6618
	435687.0000	4334251.0000
Ι	435680.0000	4334259.0000
	435681.0000	4334266.0000
	435688.9041	4334274.9549
	435687.3960	4334281.7060
	435685.2672	4334288.7114
	435681.1801	4334292.7694
	435679.3683	4334294.5683
	435677.8234	4334295.2361
	435666.7392	4334298.4581
	435655.0757	4334301.8549
	435647.0500	4334304.1926
	435644.1212	4334302.3566
	435640.9423	4334303.6039
	435638.4375	4334308.0207
	435625.7267	4334332.8392
	435618.2214	4334347.0814
	435614.2752	4334354.7415
Κ	435614.0813	4334355.3015
	435619.9311	4334356.3113
Λ	435628.5046	4334359.6468
	435633.9477	4334352.9500
	435634.6889	4334348.0111
	435630.6160	4334341.1290
	435629.1070	4334337.1260
	435641.9650	4334308.7880
	435673.4500	4334301.1150
Μ	435704.1420	4334298.4690
	435709.3720	4334305.8790
	435713.6670	4334311.9630
Ν	435714.3570	4334315.3320
	435693.3220	4334326.8410
	435694.6040	4334331.1260
	435695.5432	4334336.9209
	435695.6862	4334345.9664
	435701.3417	4334354.0729
Ξ	435702.7736	4334356.7107
	435715.7081	4334339.8885
	435721.9190	4334331.8120
	435722.5730	4334330.9600
	435723.3590	4334329.9390
	435728.0280	4334322.2240
	435731.3910	4334316.6700
	435737.7140	4334307.5130
	435742.9005	4334300.0009
	435745.2425	4334293.3805
	435746.4149	4334279.9149
	435745.4663	4334274.6973
Ο	435744.2486	4334268.0000
	435724.0000	4334268.0000
	435714.6678	4334249.5021
	435709.2250	4334241.7490
Π	435702.0000	4334226.0000
	435695.0000	4334242.0000

Τμήμα 3
Εμβαδό 1753,4 τ.μ.

	X	Y
	435688.0000	4334143.0000
Ρ	435671.0000	4334136.0000
	435658.8935	4334139.7251
	435659.1910	4334140.7070
	435658.6060	4334141.4310
	435660.2210	4334147.6560
	435651.2348	4334151.9616
Σ	435647.5210	4334153.7410
	435657.3290	4334167.0530
	435657.8190	4334167.7180
	435673.3730	4334173.9240
	435676.9390	4334173.9480
Τ	435699.9120	4334172.2690
	435702.2970	4334168.8540
	435708.5510	4334159.8990
	435713.9880	4334154.1450
Υ	435722.2670	4334148.5580
	435720.8970	4334147.9770
	435713.1370	4334144.6870
	435710.3267	4334143.0000

Τμήμα 4
Εμβαδό 305,5 τ.μ.

	X	Y
	435590.1710	4334071.5615
	435605.1466	4334077.7778
Φ	435637.0000	4334091.0000
Χ	435636.0000	4334085.0000
	435613.0000	4334075.0000
Ψ	435587.0000	4334064.0000
Ω	435584.0000	4334069.0000

Η απόφαση αυτή να δημοσιευθεί στην Εφημερίδα της Κυβερνήσεως.

Βόλος, 8 Φεβρουαρίου 2022

Με εντολή Συντονιστή
Αποκεντρωμένης Διοίκησης
Ο Αναπληρωτής Προϊστάμενος Διεύθυνσης
Δασών Μαγνησίας

ΠΑΝΤΟΣ ΠΙΝΑΚΑΣ

ΕΘΝΙΚΟ ΤΥΠΟΓΡΑΦΕΙΟ

Το Εθνικό Τυπογραφείο αποτελεί δημόσια υπηρεσία υπαγόμενη στην Προεδρία της Κυβέρνησης και έχει την ευθύνη τόσο για τη σύνταξη, διαχείριση, εκτύπωση και κυκλοφορία των Φύλλων της Εφημερίδας της Κυβερνήσεως (ΦΕΚ), όσο και για την κάλυψη των εκτυπωτικών - εκδοτικών αναγκών του δημοσίου και του ευρύτερου δημόσιου τομέα (ν. 3469/2006/Α΄ 131 και π.δ. 29/2018/Α΄58).

1. ΦΥΛΛΟ ΤΗΣ ΕΦΗΜΕΡΙΔΑΣ ΤΗΣ ΚΥΒΕΡΝΗΣΕΩΣ (ΦΕΚ)

• Τα **ΦΕΚ σε ηλεκτρονική μορφή** διατίθενται δωρεάν στο **www.et.gr**, την επίσημη ιστοσελίδα του Εθνικού Τυπογραφείου. Όσα ΦΕΚ δεν έχουν ψηφιοποιηθεί και καταχωριστεί στην ανωτέρω ιστοσελίδα, ψηφιοποιούνται και αποστέλλονται επίσης δωρεάν με την υποβολή αίτησης, για την οποία αρκεί η συμπλήρωση των αναγκαίων στοιχείων σε ειδική φόρμα στον ιστότοπο www.et.gr.

• Τα **ΦΕΚ σε έντυπη μορφή** διατίθενται σε μεμονωμένα φύλλα είτε απευθείας από το Τμήμα Πωλήσεων και Συνδρομητών, είτε ταχυδρομικά με την αποστολή αιτήματος παραγγελίας μέσω των ΚΕΠ, είτε με ετήσια συνδρομή μέσω του Τμήματος Πωλήσεων και Συνδρομητών. Το κόστος ενός ασπρόμαυρου ΦΕΚ από 1 έως 16 σελίδες είναι 1,00 €, αλλά για κάθε επιπλέον οκτασέλιδο (ή μέρος αυτού) προσαυξάνεται κατά 0,20 €. Το κόστος ενός έγχρωμου ΦΕΚ από 1 έως 16 σελίδες είναι 1,50 €, αλλά για κάθε επιπλέον οκτασέλιδο (ή μέρος αυτού) προσαυξάνεται κατά 0,30 €. Το τεύχος Α.Σ.Ε.Π. διατίθεται δωρεάν.

• **Τρόποι αποστολής κειμένων προς δημοσίευση:**

Α. Τα κείμενα προς δημοσίευση στο ΦΕΚ, από τις υπηρεσίες και τους φορείς του δημοσίου, αποστέλλονται ηλεκτρονικά στη διεύθυνση **webmaster.et@et.gr** με χρήση προηγμένης ψηφιακής υπογραφής και χρονοσήμανσης.

Β. Κατ’ εξαίρεση, όσοι πολίτες δεν διαθέτουν προηγμένη ψηφιακή υπογραφή μπορούν είτε να αποστέλλουν ταχυδρομικά, είτε να καταθέτουν με εκπρόσωπό τους κείμενα προς δημοσίευση εκτυπωμένα σε χαρτί στο Τμήμα Παραλαβής και Καταχώρισης Δημοσιευμάτων.

• Πληροφορίες, σχετικά με την αποστολή/κατάθεση εγγράφων προς δημοσίευση, την ημερήσια κυκλοφορία των Φ.Ε.Κ., με την πώληση των τευχών και με τους ισχύοντες τιμοκαταλόγους για όλες τις υπηρεσίες μας, περιλαμβάνονται στον ιστότοπο (www.et.gr). Επίσης μέσω του ιστότοπου δίδονται πληροφορίες σχετικά με την πορεία δημοσίευσης των εγγράφων, με βάση τον Κωδικό Αριθμό Δημοσιεύματος (ΚΑΔ). Πρόκειται για τον αριθμό που εκδίδει το Εθνικό Τυπογραφείο για όλα τα κείμενα που πληρούν τις προϋποθέσεις δημοσίευσης.

2. ΕΚΤΥΠΩΤΙΚΕΣ - ΕΚΔΟΤΙΚΕΣ ΑΝΑΓΚΕΣ ΤΟΥ ΔΗΜΟΣΙΟΥ

Το Εθνικό Τυπογραφείο ανταποκρινόμενο σε αιτήματα υπηρεσιών και φορέων του δημοσίου αναλαμβάνει να σχεδιάσει και να εκτυπώσει έντυπα, φυλλάδια, βιβλία, αφίσες, μπλοκ, μηχανογραφικά έντυπα, φακέλους για κάθε χρήση, κ.ά.

Επίσης σχεδιάζει ψηφιακές εκδόσεις, λογότυπα και παράγει οπτικοακουστικό υλικό.

Ταχυδρομική Διεύθυνση: Καποδιστρίου 34, τ.κ. 10432, Αθήνα	Ιστότοπος: **www.et.gr**
ΤΗΛΕΦΩΝΙΚΟ ΚΕΝΤΡΟ: 210 5279000 - fax: 210 5279054	Πληροφορίες σχετικά με την λειτουργία του ιστότοπου: **helpdesk.et@et.gr**
ΕΞΥΠΗΡΕΤΗΣΗ ΚΟΙΝΟΥ **Πωλήσεις - Συνδρομές:** (Ισόγειο, τηλ. 210 5279178 - 180) **Πληροφορίες:** (Ισόγειο, Γρ. 3 και τηλεφ. κέντρο 210 5279000) **Παραλαβή Δημ. Ύλης:** (Ισόγειο, τηλ. 210 5279167, 210 5279139)	Αποστολή ψηφιακά υπογεγραμμένων εγγράφων προς δημοσίευση στο ΦΕΚ: **webmaster.et@et.gr**
Ωράριο για το κοινό: Δευτέρα ως Παρασκευή: 8:00 - 13:30	Πληροφορίες για γενικό πρωτόκολλο και αλληλογραφία: **grammateia@et.gr**

Πείτε μας τη γνώμη σας,

για να βελτιώσουμε τις υπηρεσίες μας, συμπληρώνοντας την ειδική φόρμα στον ιστότοπό μας.

04001683003220012