Signature Not Verified
Digitally signed by VARVARA ZACHARAKI
Date: 2022.05.04 19:26:41 EEST
Reason: Signed PDF (embedded)
Location: Athens, Ethniko Typografio

ΕΦΗΜΕΡΙΔΑ ΤΗΣ ΚΥΒΕΡΝΗΣΕΩΣ

ΤΗΣ ΕΛΛΗΝΙΚΗΣ ΔΗΜΟΚΡΑΤΙΑΣ

4 Μαΐου 2022 | ΤΕΥΧΟΣ ΤΕΤΑΡΤΟ | Αρ. Φύλλου **302**

ΠΕΡΙΕΧΟΜΕΝΑ

ΑΠΟΦΑΣΕΙΣ

1 Καθορισμός χρήσης γης σε παραχωρούμενες εκτάσεις (42.493,29 - 1.202,10 - 1.421,28 - 11.862,37 - 9.128,46 - 4.046,93 - 32.426.22 - 4.168,65 - 6.765,39 - 87.791,14 - 2.196,50 - 704,42 - 132,89 τ.μ.) στην Τ.Κ. Νεάπολης της Δ.Ε. Νεάπολης του Δήμου Βοΐου για κοινωφελή σκοπό σύμφωνα με το άρθρο3 του ν. 1512/1985 (Α' 4) για την εφαρμογή της παρ. 1β του άρθρου 4 του ν. 4061/2012 (Α' 66).

2 Κήρυξη ως αναδασωτέας δημόσιας δασικής έκτασης - δημοσίου δάσους εμβαδού 65,00 τ. μ. στη θέση «Διβάρι» οικισμού Γιάλοβας, περιοχής Δημοτικής Κοινότητας Πύλου, Δημοτικής Ενότητας Πύλου, Δήμου Πύλου - Νέστορος, Νομού Μεσσηνίας.

ΑΠΟΦΑΣΕΙΣ

Αριθμ. 22314 (1)

Καθορισμός χρήσης γης σε παραχωρούμενες εκτάσεις (42.493,29 - 1.202,10 - 1.421,28 - 11.862,37 - 9.128,46 - 4.046,93 - 32.426.22 - 4.168,65 - 6.765,39 - 87.791,14 - 2.196,50 - 704,42 - 132,89 τ.μ.) στην Τ.Κ. Νεάπολης της Δ.Ε. Νεάπολης του Δήμου Βοΐου για κοινωφελή σκοπό σύμφωνα με το άρθρο3 του ν. 1512/1985 (Α' 4) για την εφαρμογή της παρ. 1β του άρθρου 4 του ν. 4061/2012 (Α' 66).

Ο ΣΥΝΤΟΝΙΣΤΗΣ ΑΠΟΚΕΝΤΡΩΜΕΝΗΣ ΔΙΟΙΚΗΣΗΣ ΗΠΕΙΡΟΥ - ΔΥΤΙΚΗΣ ΜΑΚΕΔΟΝΙΑΣ

Έχοντας υπόψη:

1. Τον ν. 360/1976 «Περί χωροταξίας και περιβάλλοντος» (Α' 151).
2. Τον ν. 1032/1980 «Περί συστάσεως Υπουργείου Χωροταξίας, Οικισμού και Περιβάλλοντος» (Α' 57).
3. Τον ν. 1337/1983 «Επέκταση των πολεοδομικών σχεδίων, οικιστική ανάπτυξη και σχετικές ρυθμίσεις» (Α' 33).
4. Τον ν. 1512/1985 (Α' 4) «Τροποποίηση και συμπλήρωση πολεοδομικών διατάξεων» και ειδικότερα την παρ. 1 του άρθρου 3.
5. Τον ν. 2503/1997 «Διοίκηση, οργάνωση στελέχωση της Περιφέρειας, ρύθμιση θεμάτων για την Τοπική Αυτοδιοίκηση και άλλες διατάξεις» (Α' 107) και ειδικότερα την παρ. 6 του άρθρου 6.
6. Τον ν. 2508/97 «Βιώσιμη οικιστική ανάπτυξη των πόλεων και οικισμών της χώρας και άλλες διατάξεις» (Α' 124).
7. Τον ν. 2647/1998 «Μεταβίβαση αρμοδιοτήτων στις Περιφέρειες και την Αυτοδιοίκηση και άλλες διατάξεις» (Α' 237).
8. Τον ν. 3852/2010 «Νέα Αρχιτεκτονική της Αυτοδιοίκησης και της Αποκεντρωμένης Διοίκησης - Πρόγραμμα Καλλικράτης» (Α' 87).
9. Τον ν. 4727/2020 (Α' 184) και ιδίως το κεφάλαιο ΙΑ' αυτού (ΨΗΦΙΑΚΗ ΔΙΑΦΑΝΕΙΑ - ΠΡΟΓΡΑΜΜΑ ΔΙΑΥΓΕΙΑ).
10. Τον ν. 4061/2012 «Διαχείριση και προστασία ακινήτων Υπουργείου Αγροτικής Ανάπτυξης και Τροφίμων - Ρύθμιση εμπραγμάτων δικαιωμάτων και λοιπές διατάξεις» (Α' 66).
11. Τον ν. 4178/2013 «Αντιμετώπιση της Αυθαίρετης Δόμησης - Περιβαλλοντικό Ισοζύγιο και άλλες διατάξεις» (Α' 174) και ειδικότερα την παρ. 11 του άρθρου 51.
12. Τον ν. 4235/2014 «Διοικητικά μέτρα, διαδικασίες και κυρώσεις στην εφαρμογή της ενωσιακής και εθνικής νομοθεσίας στους τομείς των τροφίμων, των ζωοτροφών και της υγείας και προστασίας των ζώων και άλλες διατάξεις αρμοδιότητας του Υπουργείου Αγροτικής Ανάπτυξης και Τροφίμων» (Α' 32).
13. Τον ν. 4325/2015 «Εκδημοκρατισμός της Διοίκησης - Καταπολέμηση Γραφειοκρατίας και Ηλεκτρονική Διακυβέρνηση. Αποκατάσταση αδικιών και άλλες διατάξεις» (Α' 47) και ειδικότερα την παρ. 1 του άρθρου 28.
14. Τον ν. 4368/2016 «Μέτρα για την επιτάχυνση του κυβερνητικού έργου και άλλες διατάξεις» (Α' 21).
15. Τον ν. 4447/2016 «Χωρικός σχεδιασμός- Βιώσιμη ανάπτυξη και άλλες διατάξεις» (Α' 241).
16. Το π.δ. 141/2010 «Οργανισμός της Αποκεντρωμένης Διοίκησης Ηπείρου - Δυτικής Μακεδονίας» (Α' 234).
17. Το π.δ. 59/2018 «Κατηγορίες και περιεχόμενο χρήσεων γης» (Α' 114) και ειδικότερα το άρθρο 14 αυτού.
18. Την υπ' αρ. 6/2011 εγκύκλιο (αριθμ. πρωτ. 27610/21-06-11) της Γενικής Διεύθυνσης Πολεοδομίας του Υπουργείου Περιβάλλοντος, Ενέργειας και Κλιματικής Αλλαγής.
19. Την υπ' αρ. 43518/06-09-2012 κοινή εγκύκλιο του Υπουργείου Αγροτικής Ανάπτυξης και Τροφίμων και του Υπουργείου Περιβάλλοντος, Ενέργειας και Κλιματικής Αλλαγής.

20. Την υπ’ αρ. 472/03-02-2014 του εγκύκλιο του Υπουργείου Περιβάλλοντος, Ενέργειας και Κλιματικής Αλλαγής.

21. Την υπ’ αρ. 6876/4871/12-06-2008 απόφαση της Επιτροπής Συντονισμού της Κυβερνητικής Πολιτικής στον τομέα του Χωροταξικού Σχεδιασμού και της Αειφόρου Ανάπτυξης «Έγκριση Γενικού Πλαισίου Χωροταξικού Σχεδιασμού και Αειφόρου Ανάπτυξης» (Α’ 128).

22. Την υπ’ αρ. 26295/1-7-2003 απόφαση Υπουργού του Υπουργείου Περιβάλλοντος, Χωροταξίας και Δημοσίων Έργων «Έγκριση Περιφερειακού Πλαισίου Χωροταξικού Σχεδιασμού και Αειφόρου Ανάπτυξης Περιφέρειας Δυτικής Μακεδονίας» (Β’ 1472).

23. Την υπ’ αρ. 49828/12-11-2008 απόφαση της Επιτροπής Συντονισμού της Κυβερνητικής Πολιτικής στον τομέα του Χωροταξικού Σχεδιασμού και της Αειφόρου Ανάπτυξης «Έγκριση Ειδικού Πλαισίου Χωροταξικού Σχεδιασμού και Αειφόρου Ανάπτυξης για τις Α.Π.Ε. και της στρατηγικής μελέτης περιβαλλοντικών επιπτώσεων αυτού» (Β’ 2464).

24. Την υπ’ αρ. 11508/18-02-2009 απόφαση της Επιτροπής Συντονισμού της Κυβερνητικής Πολιτικής στον τομέα του Χωροταξικού Σχεδιασμού και της Αειφόρου Ανάπτυξης «Έγκριση Ειδικού Πλαισίου Χωροταξικού Σχεδιασμού και Αειφόρου Ανάπτυξης για τη Βιομηχανία και της στρατηγικής μελέτης περιβαλλοντικών επιπτώσεων αυτού» (ΑΑΠ 151).

25. Την υπ’ αρ. 24208/04-06-2009 απόφαση της Επιτροπής Συντονισμού της Κυβερνητικής Πολιτικής στον τομέα του Χωροταξικού Σχεδιασμού και της Αειφόρου Ανάπτυξης «Έγκριση Ειδικού Πλαισίου Χωροταξικού Σχεδιασμού και Αειφόρου Ανάπτυξης για τον Τουρισμό και της στρατηγικής μελέτης περιβαλλοντικών επιπτώσεων αυτού» (Β’1138).

26. Την υπ’ αρ. 13912/15-05-2017 απόφαση του Υπουργού Εσωτερικών (ΥΟΔΔ 250), με την οποία διορίστηκε Συντονιστής της Αποκεντρωμένης Διοίκησης Ηπείρου-Δυτικής Μακεδονίας ο Βασίλειος Μιχελάκης του Πολυκάρπου.

27. Την υπ’ αρ. 72443/29-05-2017 (ΑΔΑ: 6Μ5ΜΟΡ1Γ-Λ0Ο) απόφαση Συντονιστή Αποκεντρωμένης Διοίκησης Ηπείρου - Δυτικής Μακεδονίας «Ορισμός Αναπληρωτή Προϊσταμένου της Γενικής Διεύθυνσης Χωροταξικής και Περιβαλλοντικής Πολιτικής της Αποκεντρωμένης Διοίκησης Ηπείρου - Δυτικής Μακεδονίας».

28. Την υπ’ αρ. οικ.113688/14-09-2021 απόφαση Συντονιστή Αποκεντρωμένης Διοίκησης Ηπείρου - Δυτικής Μακεδονίας «Αναπλήρωση Συντονιστή Αποκεντρωμένης Διοίκησης Ηπείρου - Δυτικής Μακεδονίας» (ΑΔΑ: 6ΖΕ-9ΟΡ1Γ- ΠΜ6).

29. Το υπ’ αρ.1156/109063/20-04-2021 (Α.Π. ΠΕ.ΧΩ.Σ. 53869/19-05-2021) έγγραφο του Τμήματος Αξιοποίησης Ακινήτων της Διεύθυνσης Διαχείρισης Ακίνητης Περιουσίας του Υπουργείου Αγροτικής Ανάπτυξης και Τροφίμων με το οποίο ζητήθηκε ο καθορισμός χρήσης γης των υπό παραχώρηση εκτάσεων.

30. Το υπ’ αρ. 55842/24-05-2021 έγγραφο του Τμήματος Πολεοδομικού Σχεδιασμού και Εφαρμογών της Διεύθυνσης Περιβάλλοντος και Χωρικού Σχεδιασμού Δυτικής Μακεδονίας της Αποκεντρωμένης Διοίκησης Ηπείρου - Δυτικής Μακεδονίας με το οποίο ζητήθηκαν συμπληρωματικά στοιχεία.

31. Το υπ’ αρ. 25848/27-12-2021 (Α.Π. ΠΕ.ΧΩ.Σ. 172698/28-12-2021) έγγραφο του Δήμου Βοΐου, με το οποίο υποβλήθηκαν συμπληρωματικά στοιχεία.

32. Την υπ’ αρ. 29/2021 απόφαση του Δημοτικού Συμβουλίου του Δήμου Βοΐου.

33. Τα υπ’ αρ. 8478/20-05-2021 και Υ.Σ./21-12-21 έγγραφα της Υπηρεσίας Δόμησης του Δήμου Βοΐου.

34. Το υπ’ αρ. 225050/25-05-2021 έγγραφο της Υπηρεσίας Νεωτέρων Μνημείων και Τεχνικών Έργων Ηπείρου, Βορείου Ιονίου και Δυτικής Μακεδονίας.

35. Το υπ’ αρ. 225919/15-07-201 έγγραφο της Εφορείας Αρχαιοτήτων Κοζάνης.

36. Το υπ’ αρ. 89971/01-08-2021 έγγραφο του Δασαρχείου Τσοτυλίου.

37. Το υπ’ αρ. 131609/07-09-2021 έγγραφο του Τμήματος Φυτικής και Ζωικής Παραγωγής της Διεύθυνσης Αγροτικής Οικονομίας και Κτηνιατρικής της Π.Ε. Κοζάνης.

38. Το υπ’ αρ. 420473/09-09-21 (Α.Π. ΠΕ.ΧΩ.Σ. 112004/10-09-21) έγγραφο της Εφορείας Παλαιοανθρωπολογίας Σπηλαιολογίας.

39. Το υπό στοιχεία ΔΜ/1047/13-09-2021 έγγραφο της Περιφερειακής Υπηρεσίας Τουρισμού Δυτικής Μακεδονίας.

40. Το υπ’ αρ. 134675/24-09-2021 έγγραφο του Τμήματος Τοπογραφίας της Διεύθυνσης Πολιτικής Γης της Περιφέρειας Δυτικής Μακεδονίας.

41. Το υπ’ αρ. 134076/08-10-2021 έγγραφο της Διεύθυνσης Δημόσιας Υγείας και Κοινωνικής Μέριμνας της Π.Ε. Κοζάνης.

42. Το υπ’ αρ. 134675/11-10-2021 έγγραφο του Τμήματος Εποικισμού και Αναδασμού της Διεύθυνσης Πολιτικής Γης της Περιφέρειας Δυτικής Μακεδονίας.

43. Το υπ’ αρ. 133897/20-10-2021 έγγραφο του Τμήματος Προγραμματισμού της Διεύθυνσης Αγροτικής Οικονομίας της Περιφέρειας Δυτικής Μακεδονίας με συνημμένο το υπ’ αρ. 990/2021 πρακτικό της Περιφερειακής Επιτροπής Χωροταξίας και Περιβάλλοντος (ΠΕΧΩΠ) της Π.Ε. Κοζάνης.

44. Το υπ’ αρ. 4480/12-01-2020 έγγραφο του Τμήματος Πολεοδομικού Σχεδιασμού και Εφαρμογών της Διεύθυνσης Περιβάλλοντος και Χωρικού Σχεδιασμού Δυτικής Μακεδονίας της Αποκεντρωμένης Διοίκησης Ηπείρου - Δυτικής Μακεδονίας για την επαναδιατύπωση - συμπλήρωση των γνωμοδοτήσεων του Τμήματος Φυτικής και Ζωικής Παραγωγής της της Διεύθυνσης Αγροτικής Οικονομίας και Κτηνιατρικής της Π.Ε. Κοζάνης.

45. Το υπ’ αρ. 13186/20-02-200 (Α.Π. ΠΕ.ΧΩ.Σ. 22820/21-02-2020) έγγραφο του Τμήματος Φυτικής και Ζωικής Παραγωγής της Διεύθυνσης Αγροτικής Οικονομίας και Κτηνιατρικής της Π.Ε. Κοζάνης, με το οποίο δόθηκαν πληροφορίες για τις γνωμοδοτήσεις του.

46. Το υπ’ αρ. 45737/28-04-2020 έγγραφο του Τμήματος Πολεοδομικού Σχεδιασμού και Εφαρμογών της Διεύθυνσης Περιβάλλοντος και Χωρικού Σχεδιασμού Δυτικής Μακεδονίας της Αποκεντρωμένης Διοίκησης Ηπείρου - Δυτικής Μακεδονίας με το οποίο ζητήθηκαν

πληροφορίες για τις υπό παραχώρηση εκτάσεις από την Διεύθυνση Τεχνικών Ελέγχων του ΟΠΕΚΕΠΕ.

47. Το υπ’ αρ. 67284/25-05-2020 (Α.Π. ΠΕ.ΧΩ.Σ. 59380/01-06-2020) έγγραφο του Γραφείου Αντιπεριφερειάρχη Αγροτικής Ανάπτυξης της Περιφέρειας Δυτικής Μακεδονίας.

48. Το υπό στοιχεία ΕΜΠ 27363/02-06-20 έγγραφο της Διεύθυνσης Τεχνικών Ελέγχων του ΟΠΕΚΕΠΕ με το οποίο δόθηκαν πληροφορίες για τις υπό παραχώρηση εκτάσεις.

49. Το υπό στοιχεία ΕΜΠ 49176/07-09-21 έγγραφο της Διεύθυνσης Τεχνικών Ελέγχων του ΟΠΕΚΕΠΕ με τα οποίο δόθηκαν πληροφορίες για τις υπό παραχώρηση εκτάσεις.

50. Τέσσερα (4) τοπογραφικά διαγράμματα όπου απεικονίζονται οι θέσεις των προς παραχώρηση εκτάσεων, σε κλίμακα 1:1000 υπογεγραμμένα από τον Τοπογράφο Μηχανικό Τ.Ε. Μπέλλο Γεώργιο και θεωρημένα από την ΥΔΟΜ του Δήμου Βοΐου.

51. Το γεγονός ότι δεν προκαλεί δαπάνη η υπόψη παραχώρηση σε βάρος του προϋπολογισμού του οικείου Ο.Τ.Α.,

και επειδή:

1. Σε επίπεδο εθνικού στρατηγικού χωρικού σχεδιασμού για την ευρύτερη περιοχή στην οποία εντάσσεται η έκταση η οποία αποτυπώνεται στο συνημμένο στο (29) σχετικό τοπογραφικό διάγραμμα, έχουν εφαρμογή τόσο το Γενικό και το Περιφερειακό Πλαίσιο Χωροταξικού Σχεδιασμού και Αειφόρου Ανάπτυξης (21 και 22 σχετικά) όσο και τα Ειδικά Χωροταξικά Πλαίσια (23, 24 και 25 σχετικά).

Σε επίπεδο ρυθμιστικού χωρικού σχεδιασμού, προκύπτει ότι στην συγκεκριμένη περιοχή δεν έχουν καθοριστεί χρήσεις γης με ΓΠΣ, ΣΧΟΟΑΠ, ΤΧΣ, ΖΟΕ ή με άλλο νόμιμο τρόπο. Επιπλέον δεν υπάρχουν εγκεκριμένα διαχειριστικά σχέδια βοσκοτόπων.

2. Ο καθορισμός της χρήσης γης που αναφέρεται στο θέμα γίνεται για την δωρεάν παραχώρηση εκτάσεων στον Δήμο Βοΐου για κοινωφελείς σκοπούς σύμφωνα με το άρθρο 3 του ν. 1512/1985 (Α’ 4) για την εφαρμογή της παρ. 1β του άρθρου 4 του ν. 4061/2012 (Α’ 66) δεδομένου ότι δεν έχει προσδιοριστεί συγκεκριμένη χρήση γης για την περιοχή με νόμιμο τρόπο.

3. Σύμφωνα με το (43) σχετικό, οι υπό παραχώρηση εκτάσεις χαρακτηρίζονται ως γεωργική γη υψηλής παραγωγικότητας, αποφασίζουμε:

Τον καθορισμό χρήσης γης για τη λειτουργία που γενικά εξυπηρετεί κοινωφελείς σκοπούς και συγκεκριμένα για όλες τις χρήσεις που επιτρέπονται από τις διατάξεις για τη γεωργική γη υψηλής παραγωγικότητας (11, 17 και 20 σχετικά) σύμφωνα με το άρθρο 3 του ν. 1512/1985 (Α’ 4) για την εφαρμογή της παρ. 1β του άρθρου 4 του ν. 4061/2012 (Α’ 66) στα υπόψη τεμάχια με στοιχεία:

- Α1-Κ56-….-Α53-Α1, έκτασης 42.493,29 τ.μ.
- Α54-Α55-….-Α65-Α54, έκτασης 1202,10 τ.μ.

τμημάτων του υπ’ αρ. 1987 τεμαχίου της Οριστικής Διανομής αγροκτήματος Νεάπολης έτους 1932

- 18-19-….-16-18, έκτασης 1421,28 τ.μ.

τμήματος του υπ’ αρ. 1989 τεμαχίου της Οριστικής Διανομής αγροκτήματος Νεάπολης έτους 1932

- 112-113-….-191-113, έκτασης 11.862,37 τ.μ.
- 76-77-….-111-76, έκτασης 9.128,46 τ.μ.
- 192-193-….-210-193, έκτασης 4046,93 τ.μ.

τμημάτων του υπ’ αρ. 1998 τεμαχίου της Οριστικής Διανομής αγροκτήματος Νεάπολης έτους 1932

- Α1-Κ11-….-Α34-Α1, έκτασης 32.426,22 τ.μ.
- Α139-Α140-….-Α153-Α139, έκτασης 4168,65 τ.μ.
- Α160-Α161-….-Α187-Α160, έκτασης 6765,39 τ.μ.
- Α35-Α36-….-Α138-Α35, έκτασης 87.291,14 τ.μ.
- Α188-Α189-….-Α211-Α188, έκτασης 2196,50 τ.μ.
- Α212-Α213-….-Α222-Α212, έκτασης 704,42 τ.μ.

τμημάτων του υπ’ αρ. 2000 τεμαχίου της Οριστικής Διανομής αγροκτήματος Νεάπολης έτους 1932

- Κ206-Κ205-Κ207-Κ208-Κ206, έκτασης 132,89 τ.μ.

τμήματος του υπ’ αρ. 2340 τεμαχίου της Οριστικής Διανομής αγροκτήματος Νεάπολης έτους 1932,

όπως αυτά απεικονίζονται στα τοπογραφικά διαγράμματα του Τοπογράφου Μηχανικού Τ.Ε. Μπέλλου Γεώργιου που θεωρήθηκαν από την ΥΔΟΜ του Δήμου Βοΐου.

Τα θεωρημένα τοπογραφικά διαγράμματα αποτελούν αναπόσπαστο τμήμα της παρούσας.

Δεσμεύσεις που προκύπτουν από ειδικότερες διατάξεις και αφορούν στην αξιοποίηση/δόμηση των εν λόγω εκτάσεων, θα εξεταστούν κατά την διαδικασία λήψης περαιτέρω εγκρίσεων (ΑΕΠΟ, άδεια εγκατάστασης, οικοδομική άδεια κ.λπ.) που απαιτούνται από τις ισχύουσες διατάξεις για την ίδρυση και λειτουργία εγκαταστάσεων σε εκτός σχεδίου περιοχές.

Η παρούσα ισχύει με την προϋπόθεση ότι δεν θίγονται δικαιώματα τρίτων επί των εκτάσεων, η ύπαρξη των οποίων θα πρέπει να διερευνηθεί από την υπηρεσία εφαρμογής των διατάξεων του ν. 4061/2012 (Α’ 66) πριν την ολοκλήρωση της διαδικασίας της παρ. 1β του άρθρου 4.

Μετά την ολοκλήρωση της διαδικασίας θα πρέπει να ενημερωθεί σχετικά ο ΟΠΕΚΕΠΕ.

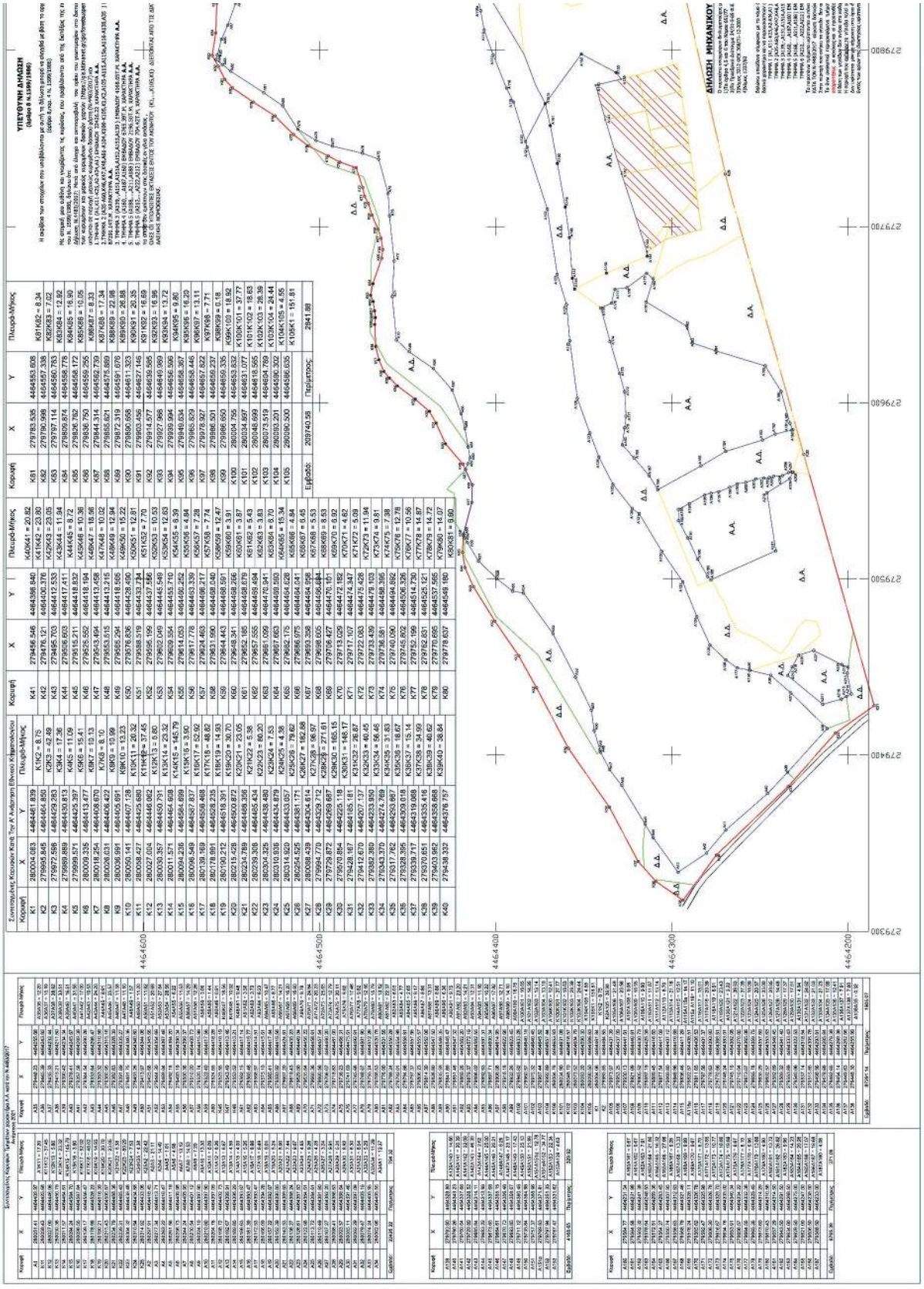

ΕΘΝΙΚΟ ΤΥΠΟΓΡΑΦΕΙΟ
Για τεχνικούς λόγους στο σχεδιάγραμμα, από το ηλεκτρονικό αρχείο, έγινε σμίκρυνση κατά ποσοστό 31%

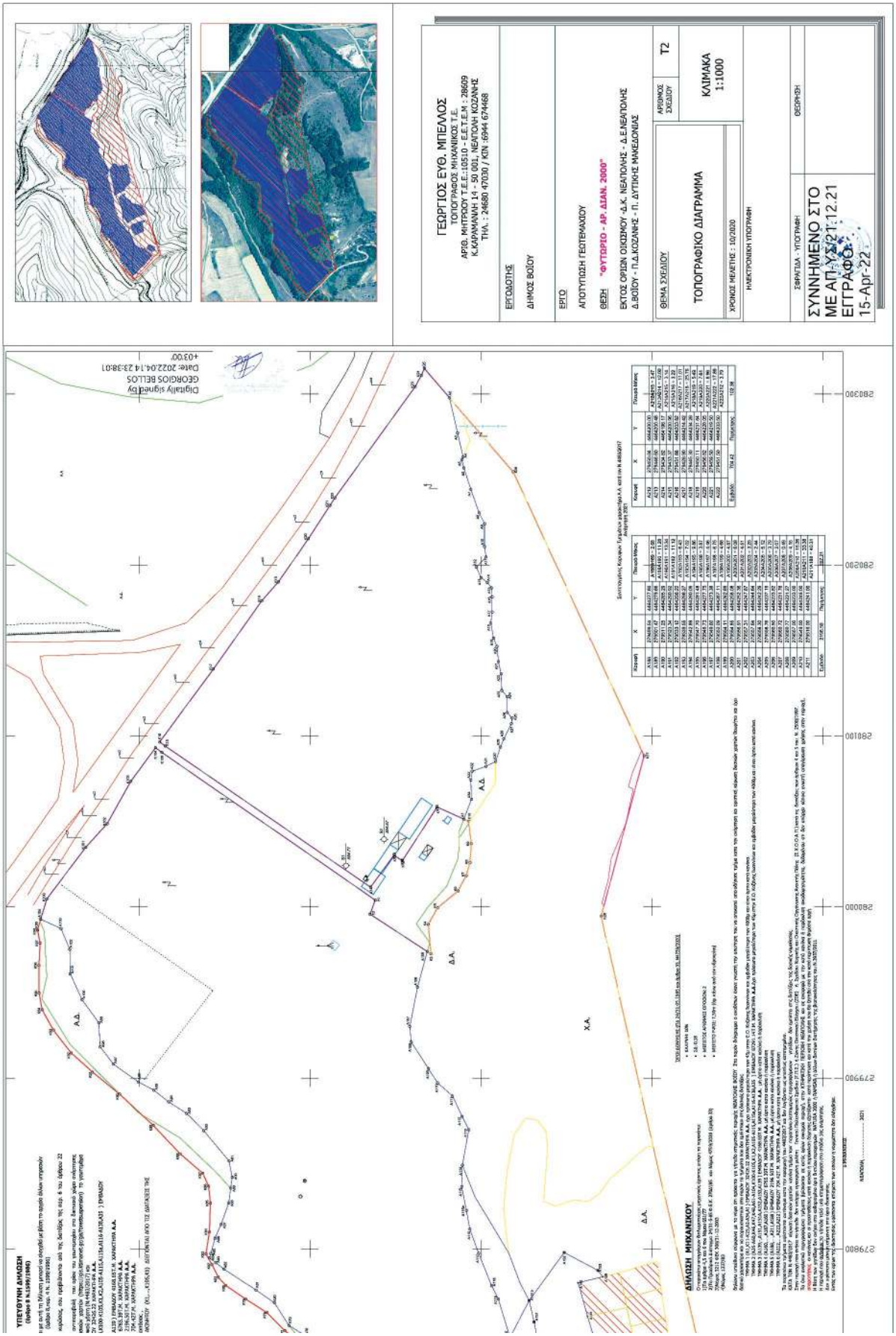
ΓΕΩΡΓΙΟΣ ΕΥΘ. ΜΠΕΛΛΟΣ
ΤΟΠΟΓΡΑΦΟΣ ΜΗΧΑΝΙΚΟΣ Τ.Ε.
ΑΡΤΟ. ΜΠΤΡΑΟΥ Τ.Ε.Ε.: 10510 - Ε.Ε.Τ.Ε.Μ : 28609
Κ.ΚΑΡΑΜΑΛΗΗ 14 - 50 061, ΝΕΑΠΟΛΗ ΚΟΖΑΝΗΣ
ΤΗΛ. : 24680 47030 / ΚΙΝ :6944 674468
ΕΡΓΟΔΟΤΗΣ
ΔΗΜΟΣ ΒΟΙΟΥ
ΕΡΓΟ
ΑΠΟΤΥΠΩΣΗ ΓΕΩΤΕΜΑΧΙΟΥ
ΘΕΣΗ "ΦΥΤΩΡΙΟ - ΑΡ. ΔΙΑΝ. 2000"
ΕΚΤΟΣ ΟΡΙΩΝ ΟΙΚΙΣΜΟΥ -Δ.Κ. ΝΕΑΠΟΛΗΣ - Δ.Ε.ΝΕΑΠΟΛΗΣ
Δ.ΒΟΙΟΥ - Π.Δ.ΚΟΖΑΝΗΣ - Π. ΔΥΤΙΚΗΣ ΜΑΚΕΔΟΝΙΑΣ
ΘΕΜΑ ΣΧΕΔΙΟΥ
ΤΟΠΟΓΡΑΦΙΚΟ ΔΙΑΓΡΑΜΜΑ
ΑΡΙΘΜΟΣ ΣΧΕΔΙΟΥ
Τ2
ΚΛΙΜΑΚΑ 1:1000
ΧΡΟΝΟΣ ΜΕΛΕΤΗΣ : 10/2020
ΗΛΕΚΤΡΟΝΙΚΗ ΥΠΟΓΡΑΦΗ
ΣΦΡΑΓΙΔΑ - ΥΠΟΓΡΑΦΗ
ΘΕΩΡΗΣΗ
ΣΥΝΗΜΜΕΝΟ ΣΤΟ ΜΕ ΑΠ.ΧΥ21:12.21 ΕΓΓΡΑΦΟ
15-Apr-22
Digitally signed by GEORGIOS BELLOS
Date: 2022.04.14 23:38:01 +03'00'
ΥΠΕΥΘΥΝΗ ΔΗΛΩΣΗ
ΔΗΛΩΣΗ ΜΗΧΑΝΙΚΟΥ
Α.Δ.
Χ.Α.

ΥΠΕΥΘΥΝΗ ΔΗΛΩΣΗ
ΝΕΑΠΟΛΗ Δ32 Α.Α. 1974
ΝΕΑΠΟΛΗ Δ32 Α.Α. 1978
ΝΕΑΠΟΛΗ Α.Α. 198
ΝΕΑΠΟΛΗ Δ32 Α.Α. 1989
ΝΕΑΠΟΛΗ Δ32 Α.Α. 2000
ΑΠΟΣΠΑΣΜΑ ΟΡΙΣΤΙΚΗΣ ΔΙΑΝΟΜΗΣ ΝΕΑΠΟΛΕΩΣ 1932
Α.Δ.
Α.Δ.
Α.Δ.

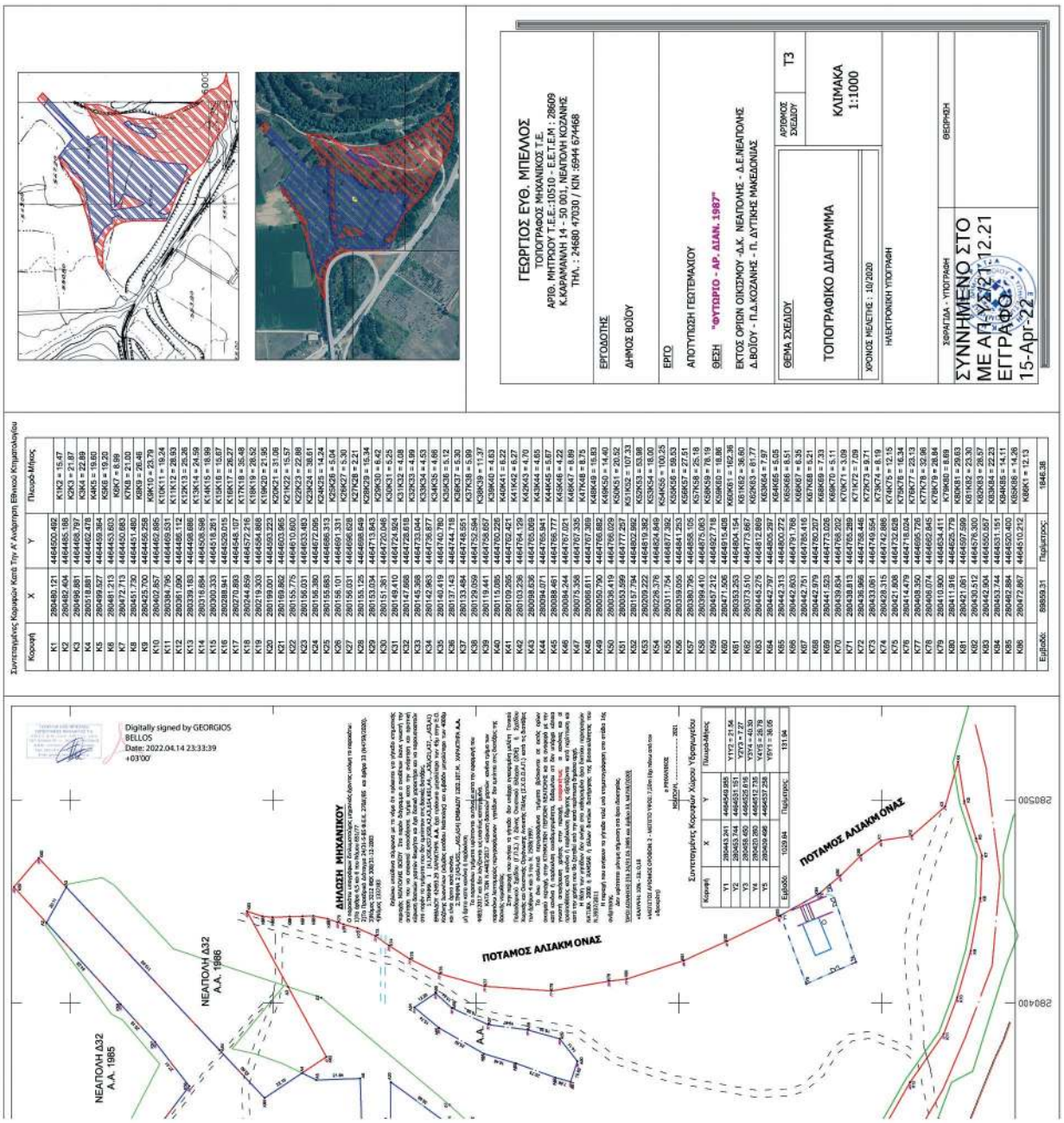
ΓΕΩΡΓΙΟΣ ΕΥΘ. ΜΠΕΛΟΣ
ΤΟΠΟΓΡΑΦΟΣ ΜΗΧΑΝΙΚΟΣ Τ.Ε.
ΑΡΙΘ. ΜΗΤΡΩΟΥ Τ.Ε.Ε.:10510 - Ε.Ε.Τ.Ε.Μ.: 28609
Κ.ΚΑΡΑΜΑΝΛΗ 14 - 50 001, ΝΕΑΠΟΛΗ ΚΟΖΑΝΗΣ
ΤΗΛ. : 24680 47030 / ΚΙΝ :6944 674168
ΕΡΓΟΔΟΤΗΣ
ΔΗΜΟΣ ΒΟΙΟΥ
ΕΡΓΟ
ΑΠΟΤΥΠΩΣΗ ΓΕΩΤΕΜΑΧΙΟΥ
ΘΕΣΗ "ΦΥΤΩΡΙΟ - ΑΡ. ΔΙΑΝ. 1987"
ΕΚΤΟΣ ΟΡΙΩΝ ΟΙΚΙΣΜΟΥ -Δ.Κ. ΝΕΑΠΟΛΗΣ - Δ.Ε.ΝΕΑΠΟΛΗΣ
Δ.ΒΟΙΟΥ - Π.Δ.ΚΟΖΑΝΗΣ - Π. ΔΥΤΙΚΗΣ ΜΑΚΕΔΟΝΙΑΣ
ΘΕΜΑ ΣΧΕΔΙΟΥ
ΤΟΠΟΓΡΑΦΙΚΟ ΔΙΑΓΡΑΜΜΑ
ΑΡΙΘΜΟΣ ΣΧΕΔΙΟΥ Τ3
ΚΛΙΜΑΚΑ 1:1000
ΧΡΟΝΟΣ ΜΕΛΕΤΗΣ : 10/2020
ΗΛΕΚΤΡΟΝΙΚΗ ΥΠΟΓΡΑΦΗ
ΣΦΡΑΓΙΔΑ - ΥΠΟΓΡΑΦΗ
ΘΕΩΡΗΣΗ
ΣΥΝΝΗΜΕΝΟ ΣΤΟ
ΜΕ ΑΠ 4732/21.12.21
ΕΓΓΡΑΦΟ
15-Απρ-22
ΝΕΑΠΟΛΗ Δ32
Α.Α. 1985
ΝΕΑΠΟΛΗ Δ32
Α.Α. 1986
ΠΟΤΑΜΟΣ ΑΛΙΑΚΗ ΟΝΑΣ
ΠΟΤΑΜΟΣ ΑΛΙΑΚΗ ΟΝΑΣ
Digitally signed by GEORGIOS BELLOS
Date: 2022.04.14 23:33:39 +03'00'
ΔΗΛΩΣΗ ΜΗΧΑΝΙΚΟΥ
Ο ΠΑΡΑΚΑΤΩ ΥΠΟΓΡΑΦΩΝ ΕΠΙΒΕΒΑΙΩΝΩ ΟΤΙ ΟΙ ΠΑΡΑΠΑΝΩ ΣΥΝΤΕΤΑΓΜΕΝΕΣ ΕΙΝΑΙ ΑΚΡΙΒΕΙΕΣ ΚΑΙ ΑΝΑΦΕΡΟΝΤΑΙ ΣΤΟ ΕΛΛΗΝΙΚΟ ΓΕΩΔΑΙΤΙΚΟ ΣΥΣΤΗΜΑ ΑΝΑΦΟΡΑΣ ΕΓΣΑ 87 ΣΥΜΦΩΝΑ ΜΕ ΤΟ ΦΕΚ 24/13-1-87 Β.Δ.Δ. 2730/86 και Αριθμ 33 (04/10/2000), ΦΕΚ/τεύχος 2032 ΦΕΚ 30/03-12-2003
Θεώνας Κωνσταντίνος
Θεώνας Κωνσταντίνος με τη νόμιμη σε τη νόμιμη τη γνωστή σημασία, δηλώνουμε ότι κατά τη σύνταξη, τις οι κατωπιά αναγράφεται, τμήμα κατά τις ανάγκες και κρατική στο τεμάχιο τα τμήματα του δεν χρειάστηκε η ύπαρξη κάποιας ΕΚΠΑΙΔΕΥΤΙΚΗ Α.Α. βάσει τελικών μετρήσεων του Κ6η ύστερα 2.3. κάζδας δικαιώνει (ολόκληρο εκείνο, πλεονάζοντα) και εμβαδόν μικρότερο των 400τμ
Σύμφωνα με τις διατάξεις ΑΠΟΦΑΣΗ ΕΠΙΒΑΣΗΣ 1203.1ΕΤ.ΚΙ. ΧΑΝΑΤΕΡΗ Α.Α. 2.3ΗΜΗΝΑ 2 (ΔΟΚΑΣ.....ΑΠΟΦΑΣΗ ΕΠΙΒΑΣΗΣ 1203.1ΕΤ.ΚΙ. ΧΑΝΑΤΕΡΗ Α.Α. μη δυνατόν η ύπαρξη κάποιας ανάλογης ΕΚΠΑΙΔΕΥΤΙΚΗΣ ΑΠΟΦΑΣΗ
Σύμφωνα με τις διατάξεις ΑΠΟΦΑΣΗ ΕΠΙΒΑΣΗΣ 1203.1ΕΤ.ΚΙ. ΧΑΝΑΤΕΡΗ Α.Α. 4483/2017 και δεν λαμβάνει υπόψη τα ανωτέρω ανάλογα τμήμα του παραμένει ΠΑΛΙΟΣΤΟΙΧΟΣ ΚΟΣΤΟΥΡΑΣ ΚΑΙ ΠΑΡΑΠΟΤΑΜΙΟΣ ΔΡΟΜΟΣ ΠΟΥ ΕΙΝΑΙ ΣΤΟ ΔΗΜΟΤΙΚΟ ΔΙΚΤΥΟ ΚΑΙ ΔΕΝ ΕΙΝΑΙ ΔΗΜΟΣΙΟ ΔΡΟΜΟΣ ΠΟΥ ΕΙΝΑΙ ΣΤΟ ΔΗΜΟΤΙΚΟ ΔΙΚΤΥΟ ΚΑΙ ΔΕΝ ΕΙΝΑΙ ΔΗΜΟΣΙΟ ΔΡΟΜΟΣ
Σύμφωνα με τις διατάξεις ΑΠΟΦΑΣΗ ΕΠΙΒΑΣΗΣ 1203.1ΕΤ.ΚΙ. ΧΑΝΑΤΕΡΗ Α.Α. Σύμφωνα με τις διατάξεις ΑΠΟΦΑΣΗ ΕΠΙΒΑΣΗΣ 1203.1ΕΤ.ΚΙ. ΧΑΝΑΤΕΡΗ Α.Α.

Συντεταγμένες Κορυφών Τμήματος 1 χαρακτήρα Α.Α. κατά τον Ν.4483/2017
Ανάρτηση 2021

Κορυφή	X	Y	Πλευρά-Μήκος
112	279507.80	4464444.00	
113	279508.60	4464451.17	112113 = 7.22
114	279521.36	4464463.39	113114 = 17.66
115	279536.51	4464471.89	114115 = 17.37
116	279547.14	4464482.25	115116 = 14.84
117	279565.74	4464495.26	116117 = 22.71
118	279579.56	4464502.70	117118 = 15.69
119	279583.82	4464511.47	118119 = 9.74
120	279598.17	4464521.82	119120 = 17.70
121	279630.06	4464527.14	120121 = 32.33
122	279644.88	4464537.76	121122 = 18.07
123	279652.39	4464546.79	122123 = 11.87
124	279673.65	4464558.48	123124 = 24.26
125	279682.15	4464559.81	124125 = 8.61
126	279688.80	4464561.14	125126 = 6.78
127	279703.15	4464565.12	126127 = 14.89
128	279715.91	4464569.11	127128 = 13.37
129	279725.48	4464567.78	128129 = 9.86
130	279733.98	4464566.18	129130 = 8.65
131	279737.11	4464567.64	130131 = 3.45
132	279749.93	4464573.62	131132 = 14.15
133	279762.69	4464581.06	132133 = 14.77
134	279778.10	4464595.40	133134 = 21.05
135	279798.03	4464614.26	134135 = 27.44
136	279806.67	4464607.62	135136 = 12.54
137	279796.45	4464591.19	136137 = 20.47
138	279795.50	4464591.50	137138 = 1.00
139	279793.07	4464593.67	138139 = 3.26
140	279774.73	4464574.10	139140 = 26.82
141	279764.11	4464555.22	140141 = 21.66
142	279760.83	4464553.78	141142 = 3.58
143	279760.47	4464553.58	142143 = 0.41
144	279760.14	4464553.32	143144 = 0.41
145	279759.86	4464553.02	144145 = 0.41
146	279756.91	4464549.18	145146 = 4.84
38	279750.59	4464546.13	146 38 = 7.02
148	279742.14	4464539.96	38 148 = 10.46
149	279736.02	4464538.56	148149 = 4.35
150	279737.64	4464538.39	149150 = 0.42
151	279737.30	4464538.15	150151 = 0.42
152	279736.99	4464537.87	151152 = 0.42
153	279736.74	4464537.53	152153 = 0.42
154	279736.35	4464536.91	153154 = 0.74
155	279736.24	4464536.71	154155 = 0.22
156	279731.66	4464527.81	155156 = 10.01
157	279730.35	4464526.46	156157 = 1.89
158	279729.77	4464525.51	157158 = 1.11
159	279728.13	4464520.59	158159 = 5.19
160	279724.94	4464517.31	159160 = 4.57
161	279722.09	4464513.81	160161 = 4.52
162	279712.19	4464501.64	161162 = 15.69
163	279695.97	4464494.20	162163 = 17.84
164	279685.88	4464488.89	163164 = 11.41
165	279672.85	4464490.22	164165 = 13.09
166	279671.97	4464490.09	165166 = 0.89
167	279665.04	4464491.45	166167 = 7.06
168	279664.59	4464491.49	167168 = 0.46
169	279664.22	4464491.46	168169 = 0.37
170	279658.12	4464490.56	169170 = 6.17
171	279657.30	4464490.43	170171 = 0.83
48	279652.02	4464491.47	171 48 = 5.37
49	279640.77	4464490.82	48 49 = 11.27
174	279629.84	4464484.39	49 174 = 12.69
175	279627.99	4464482.54	174175 = 2.61
176	279625.50	4464481.68	175176 = 2.63
177	279625.13	4464481.51	176177 = 0.41
178	279621.60	4464479.56	177178 = 4.04
179	279621.06	4464479.15	178179 = 0.68
180	279616.50	4464474.59	179180 = 6.45
181	279614.84	4464472.97	180181 = 2.33
182	279613.85	4464472.42	181182 = 1.13
183	279601.58	4464469.55	182183 = 12.60
184	279593.38	4464467.64	183184 = 8.42
185	279573.72	4464461.53	184185 = 20.59
186	279549.34	4464458.79	185186 = 24.53
187	279545.12	4464458.87	186187 = 4.22
188	279537.46	4464457.32	187188 = 7.82
189	279528.49	4464453.93	188189 = 9.58
190	279519.11	4464448.55	189190 = 10.82
191	279517.42	4464447.40	190191 = 2.04
			191112 = 10.20
Εμβαδό:	11862.37	Περίμετρος:	733.68

Συντεταγμένες Κορυφών Τμήματος 2 χαρακτήρα Α.Α. κατά τον Ν.4483/2017
Ανάρτηση 2021

Κορυφή	X	Y	Πλευρά-Μήκος
76	279302.03	4464311.39	
77	279288.06	4464329.86	7677 = 23.15
78	279281.02	4464338.84	7778 = 11.41
79	279276.67	4464344.48	7879 = 7.12
80	279272.03	4464350.05	7980 = 7.24
81	279262.16	4464369.14	8081 = 21.49
89	279319.79	4464403.35	8189 = 65.54
90	279319.10	4464395.19	8990 = 4.22
91	279345.68	4464398.31	9091 = 26.66
92	279381.82	4464415.84	9192 = 40.17
93	279408.14	4464430.72	9293 = 30.23
94	279429.40	4464437.89	9394 = 22.44
95	279458.51	4464449.84	9495 = 29.63
96	279466.61	4464451.97	9596 = 10.32
97	279473.78	4464446.92	9697 = 8.77
98	279466.08	4464428.33	9798 = 20.13
99	279458.36	4464425.32	9899 = 8.28
100	279451.15	4464420.97	99100 = 8.42
101	279447.16	4464417.97	100101 = 5.04
102	279425.15	4464408.94	101102 = 23.74
103	279419.52	4464403.07	102103 = 8.13
104	279406.54	4464389.55	103104 = 18.74
105	279377.26	4464354.00	104105 = 38.86
106	279358.25	4464353.37	105106 = 23.55
107	279344.81	4464345.45	106107 = 13.36
108	279331.24	4464338.48	107108 = 15.74
109	279320.87	4464330.77	108109 = 12.93
110	279308.63	4464325.25	109110 = 13.04
111	279307.00	4464325.93	110111 = 1.66
			11183 = 15.37
Εμβαδό:	9126.46	Περίμετρος:	535.40

Συντεταγμένες Κορυφών Τμήματος 3 χαρακτήρα Α.Α. κατά τον Ν.4483/2017
Ανάρτηση 2021

Κορυφή	X	Y	Πλευρά-Μήκος
192	279822.49	4464628.77	
193	279823.03	4464634.34	192193 = 5.60
194	279831.80	4464645.77	193194 = 14.40
195	279848.01	4464659.31	194195 = 21.13
196	279868.47	4464678.84	195196 = 26.95
197	279883.09	4464688.00	196197 = 18.39
198	279887.88	4464691.05	197198 = 5.68
199	279900.10	4464704.60	198199 = 18.25
200	279922.16	4464691.59	199200 = 25.61
201	279928.54	4464684.55	200201 = 9.50
202	279924.76	4464679.68	201202 = 6.00
203	279920.83	4464674.96	202203 = 6.29
204	279895.05	4464652.14	203204 = 34.44
205	279888.41	4464643.38	204205 = 11.00
206	279876.98	4464630.36	205206 = 17.32
207	279861.80	4464618.58	206207 = 19.22
208	279856.78	4464614.69	207208 = 6.35
209	279847.21	4464614.95	208209 = 9.57
210	279833.66	4464621.86	209210 = 15.21
			210192 = 13.13
Εμβαδό:	4046.93	Περίμετρος:	284.03

Συντεταγμένες Κορυφών Κατά Την Α’ Ανάρτηση Εθνικού Κτηματολογίου

Κορυφή	X	Y	Πλευρά-Μήκος
1	279403.190	4464450.746	
2	279426.243	4464462.820	12 = 25.93
3	279494.327	4464492.537	23 = 65.34
4	279570.854	4464537.104	34 = 97.33
5	279611.153	4464557.343	45 = 45.10
6	279671.904	4464590.793	56 = 69.35
7	279756.974	4464633.100	67 = 95.01
8	279773.694	4464640.242	78 = 18.18
9	279834.658	4464674.452	89 = 69.91
10	279881.057	4464703.610	910 = 54.80
11	279893.044	4464714.272	1011 = 16.04
12	279900.935	4464712.992	1112 = 7.99
13	279916.923	4464708.189	1213 = 16.69
14	279942.150	4464696.453	1314 = 27.82
15	279970.185	4464678.448	1415 = 33.32
16	279972.334	4464675.417	1516 = 3.71
17	279961.047	4464678.039	1617 = 11.59
18	279954.799	4464678.221	1718 = 6.25
19	279946.491	4464678.790	1819 = 8.43
20	279937.078	4464673.329	1920 = 10.03
21	279927.777	4464667.207	2021 = 11.13
22	279912.020	4464644.376	2122 = 27.74
23	279901.085	4464633.442	2223 = 15.46
24	279891.760	4464624.438	2324 = 12.96
25	279873.109	4464600.320	2425 = 30.49
26	279859.603	4464588.421	2526 = 18.00
27	279850.277	4464583.919	2627 = 10.36
28	279842.881	4464582.472	2728 = 7.54
29	279831.304	4464583.758	2829 = 11.65
30	279820.692	4464591.476	2930 = 13.12
			3031 = 7.62
31	279813.537	4464594.084	3132 = 1.16
32	279812.375	4464594.084	3233 = 4.95
33	279808.505	4464590.878	3334 = 6.94
34	279803.649	4464586.024	3435 = 31.90
35	279782.424	4464562.210	3536 = 10.26
36	279773.742	4464556.746	3637 = 15.12
37	279759.914	4464550.636	3738 = 10.36
38	279750.588	4464546.134	3839 = 12.54
39	279740.458	4464538.738	3940 = 14.45
40	279732.741	4464526.518	4041 = 8.14
41	279730.188	4464518.800	4142 = 15.76
42	279730.188	4464503.043	4243 = 8.89
43	279728.239	4464494.360	4344 = 10.30
44	279720.199	4464487.929	4445 = 13.22
45	279707.658	4464483.748	4546 = 13.84
46	279693.830	4464483.105	4647 = 21.00
47	279673.249	4464487.286	4748 = 21.63
48	279652.025	4464491.466	4849 = 11.27
49	279640.770	4464490.823	4950 = 12.69
50	279629.836	4464484.391	5051 = 16.37
51	279618.259	4464472.815	5152 = 20.24
52	279603.788	4464458.665	5253 = 12.14
53	279593.498	4464452.233	5354 = 9.15
54	279584.815	4464449.339	5455 = 8.10
55	279575.776	4464450.304	5556 = 22.00
56	279555.552	4464456.092	5657 = 9.97
57	279545.583	4464456.414	5758 = 12.02
58	279533.792	4464454.987	5859 = 15.49
59	279520.357	4464446.380	5960 = 10.89
60	279511.389	4464440.237	6061 = 9.65
61	279502.914	4464435.590	
62	279494.788	4464432.041	6162 = 8.88
63	279491.609	4464429.337	6263 = 13.46
64	279488.129	4464425.922	6364 = 13.91
65	279459.630	4464423.168	6465 = 8.93
66	279452.439	4464418.828	6566 = 8.40
67	279431.018	4464402.885	6667 = 26.70
68	279402.127	4464377.049	6768 = 38.76
69	279383.476	4464359.041	6869 = 25.93
70	279366.754	4464346.499	6970 = 20.90
71	279350.997	4464339.745	7071 = 17.14
72	279334.275	4464335.887	7172 = 17.16
73	279325.582	4464330.099	7273 = 10.44
74	279316.267	4464322.059	7374 = 12.31
75	279306.140	4464305.717	7475 = 19.23
76	279302.030	4464311.394	7576 = 7.01
77	279288.056	4464329.856	7677 = 23.15
78	279281.018	4464338.842	7778 = 11.41
79	279276.689	4464344.485	7879 = 7.12
80	279272.035	4464350.052	7980 = 7.24
81	279262.163	4464369.136	8081 = 21.49
82	279346.872	4464415.014	8182 = 96.33
			821 = 66.70
Εμβαδό:	53644.22	Περίμετρος:	1721.91

Η ακρίβεια των στα

Με απομή μου ειδ
13/99/1986, δηλώνω
Δάβαστε Ν.4483/201
κάρμιμίνων και μερι
σε περιοχή κυριμένν
1.ΤΜΗΜΑ 1 (76-81,8
2.ΤΜΗΜΑ 2 (112-14
3.ΤΜΗΜΑ 3 (192-21
τα οποία δεν κρίθηκ
ΟΛΕΣ ΟΙ ΥΠΟΚΟΠΤΕ
ΝΟΜΟΘΕΣΙΑΣ.

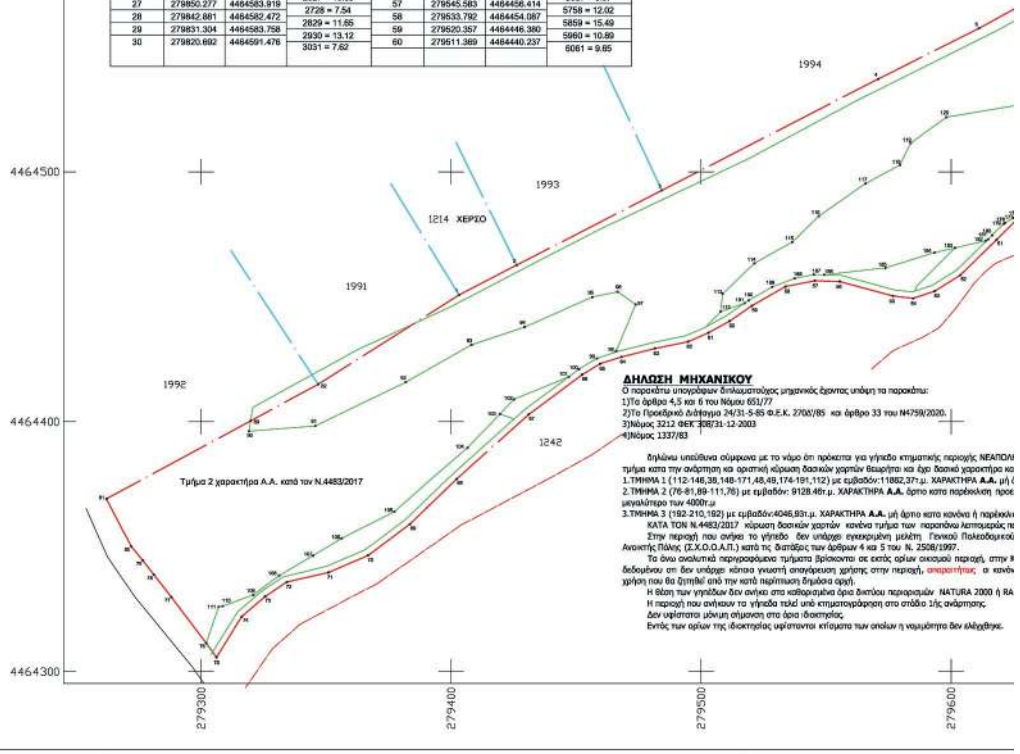

ΔΗΛΩΣΗ ΜΗΧΑΝΙΚΟΥ

Ο παρακάτω υπογράφων δηλωματούχος μηχανικός έχοντας υπόψη τα παρακάτω:
1)Το άρθρο 4,5 και 6 του Νόμου 651/77
2)Το Προεδρικό Διάταγμα 24/31-5-85 Φ.Ε.Κ. 270Δ/85 και άρθρο 33 του Ν4759/2020.
3)Νόμος 3212 ΦΕΚ 308/31-12-2003
4)Νόμος 1337/83

δηλώνω υπεύθυνα σύμφωνα με το νόμο ότι πρόκειται για γήπεδο κτηματικής περιοχής ΝΕΑΠΟΛΗ
τμήμα κατα την ανάρτηση και οριστική κύρωση δασικών χαρτών δεινφήτου και έχει δασική χαροκτήρα κα
1.ΤΜΗΜΑ 1 (112-146,38,148-171,48,49,174-191,112) με εμβαδόν:11862,37τ.μ. ΧΑΡΑΚΤΗΡΑ **Α.Α.** μή
2.ΤΜΗΜΑ 2 (76-81,89-111,76) με εμβαδόν: 9128.46τ.μ. ΧΑΡΑΚΤΗΡΑ **Α.Α.** άρτιο κατα παρέκκλιση προε
μεγαλύτερο των 4000τ.μ
3.ΤΜΗΜΑ 3 (192-210,192) με εμβαδόν:4046,93τ.μ. ΧΑΡΑΚΤΗΡΑ **Α.Α.** μή άρτιο κατα κανόνα ή παρέκκλι
ΚΑΤΑ ΤΟΝ Ν.4483/2017 κύρωση δασικών χαρτών κανόνα τμήμα των παραπάνω λειτουργούς τα
Στην περιοχή που ανήκει το γήπεδο δεν υπάρχει εγκεκριμένη μελέτη Γενικού Πολεοδομικού
Ανοικτής Πόλης (Σ.Χ.Ο.Ο.Α.Π.) κατά τις διατάξεις των άρθρων 4 και 5 του Ν. 2508/1997.
Το όνω αναλυτικά περιγραφόμενο τμήμα βρίσκοντο σε εκτός ορίων οικισμού περιοχή, στην
δεδομένου ότι δεν υπάρχει κάποια γνωστή απαγόρευση χρήσης στην περιοχή, **αναρτήθηκε** οι κανόν
χρήση που θα ζητηθεί από την κατά περίπτωση δημόσια αρχή.
Η βάση των γηπέδων δεν ανήκει στα καθορισμένα όρια δικτύου περιοχισμών NATURA 2000 ή RA
Η περιοχή που ανήκουν τα γήπεδα τελεί υπό κτηματογράφηση στο στάδιο 1ής ανάρτησης.
Δεν υφίστατο μόνιμη σήμανση στα όρια ιδιοκτησίας.
Εντός των ορίων της ιδιοκτησίας υφίστανται κτίσματα των οποίων η νομιμότητα δεν ελέγχθηκε.

ΕΘΝΙΚΟ ΤΥΠΟΓΡΑΦΕΙΟ
Για τεχνικούς λόγους στο σχεδιάγραμμα, από το ηλεκτρονικό αρχείο, έγινε αμίκρυνση κατά ποσοστό 33%

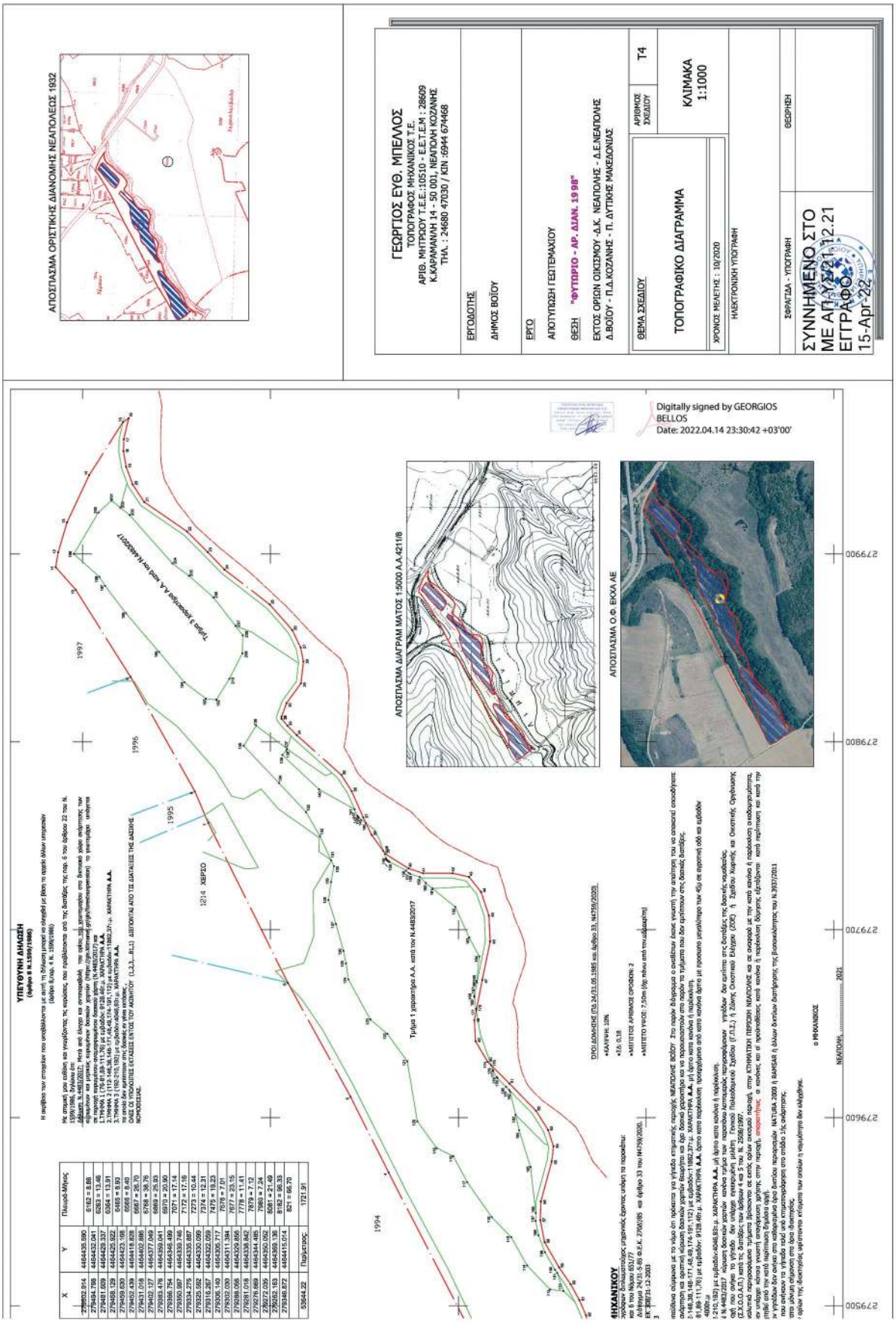
ΑΠΟΣΠΑΣΜΑ ΟΡΙΣΤΙΚΗΣ ΔΙΑΝΟΜΗΣ ΝΕΑΠΟΛΕΩΣ 1932
ΓΕΩΡΓΙΟΣ ΕΥΘ. ΜΠΕΛΛΟΣ
ΤΟΠΟΓΡΑΦΟΣ ΜΗΧΑΝΙΚΟΣ Τ.Ε.
ΑΡΙΘ. ΜΗΤΡΩΟΥ Τ.Ε.Ε.:10510 - Ε.Ε.Τ.Ε.Μ : 28609
Κ.ΚΑΡΑΜΑΝΛΗ 14 - 50 001, ΝΕΑΠΟΛΗ ΚΟΖΑΝΗΣ
ΤΗΛ. : 24680 47030 / ΚΙΝ :6944 674468
ΕΡΓΟΔΟΤΗΣ
ΔΗΜΟΣ ΒΟΙΟΥ
ΕΡΓΟ
ΑΠΟΤΥΠΩΣΗ ΓΕΩΤΕΜΑΧΙΟΥ
ΘΕΣΗ "ΦΥΤΩΡΙΟ - ΑΡ. ΔΙΑΝ. 1998"
ΕΚΤΟΣ ΟΡΙΩΝ ΟΙΚΙΣΜΟΥ -Δ.Κ. ΝΕΑΠΟΛΗΣ - Δ.Ε.ΝΕΑΠΟΛΗΣ
Δ.ΒΟΙΟΥ - Π.Δ.ΚΟΖΑΝΗΣ - Π. ΔΥΤΙΚΗΣ ΜΑΚΕΔΟΝΙΑΣ
ΘΕΜΑ ΣΧΕΔΙΟΥ
ΤΟΠΟΓΡΑΦΙΚΟ ΔΙΑΓΡΑΜΜΑ
ΑΡΙΘΜΟΣ ΣΧΕΔΙΟΥ T4
ΚΛΙΜΑΚΑ
1:1000
ΧΡΟΝΟΣ ΜΕΛΕΤΗΣ : 10/2020
ΗΛΕΚΤΡΟΝΙΚΗ ΥΠΟΓΡΑΦΗ
ΣΦΡΑΓΙΔΑ - ΥΠΟΓΡΑΦΗ
ΘΕΩΡΗΣΗ
ΣΥΝΝΗΜΕΝΟ ΣΤΟ
ΜΕ ΑΠ 1/1/21
ΕΓΓΡΑΦΟ
15-Apr-22
Digitally signed by GEORGIOS BELLOS
Date: 2022.04.14 23:30:42 +03'00'
ΑΠΟΣΠΑΣΜΑ ΔΙΑΓΡΑΜ ΜΑΤΟΣ 1:5000 Α.Α.421/8
ΑΠΟΣΠΑΣΜΑ Ο.Φ. ΕΙΚΟΝΑ ΑΕ
ΥΠΕΥΘΥΝΗ ΔΗΛΩΣΗ
(άρθρο 8 Ν.1599/1986)
ΗΛΙΑΝΣΚΟΥ
ΝΕΑΠΟΛΗ
2021
Τμήμα 1 χρωματίζει Α.Α. κατά τον Ν.4482/2017
1994
1995
1996
1997
1214 ΧΕΡΣΟ
Τμήμα 3 χρωματίζει Α.Α. κατά τον Ν.4482/2017
ΤΟΠΟΓΑΩΜΕΣΗ (ΤΟΔ 24/31.08.1995 και Άρθρο 33, Ν4759/2020)
•ΑΔΥΝΑΜΙΑ: 10%
•Σ.Δ. 0,18
•ΜΕΓΙΣΤΟΣ ΑΡΙΘΜΟΣ ΟΡΟΦΩΝ: 2
•ΜΕΓΙΣΤΟ ΥΨΟΣ: 7,50m (ήτο πάνω από τον υπόβαθρο)
Σ.146,38,148-171,48,48,174-191:112) με εμβαδόν:1862,27τ.μ. ΧΑΡΑΚΤΗΡΑ Α.Α. μη άρτιο κατά κανόνα ή παρόμοιας
Θ.(,84-111,76) με εμβαδόν: 9128,46τ.μ. ΛΑΡΑΚΤΗΡΑ Α.Α. άρτιο κατά παρόμοιας, προκρίθηκαν από κατά κανόνα άρτιο με ποσοστο μεγαλύτερο των 45ω σε αγροτική οδό και εμβαδόν
Ι.210,182) με εμβαδόν:4046,83τ.μ. ΧΑΡΑΚΤΗΡΑ Α.Α. μη άρτιο κατά κανόνα ή παρόμοιας
ή Ν.4482/2017 κίνηση δοκιμάν γραπτών κανόνα τμήμα των παραπάνω λειτουργικών περιορισμών γνμβάλων δεν ευπίπτει στις διατάξεις της δασικής νομοθεσίας
(ΟΠ) που ανήκει το γήπεδο. δεν υπάρχει εκπεταμένη μιλιάτη. Γενικό Πολεοδομικό Σχέδιο (Γ.Π.Σ.) ή Ζώνης Οικιστικού Ελέγχου (ΖΟΕ) ή Σχεδίου Χωρικής και Οικιστικής Ανάπτυξης
(Σ.Χ.Ο.Α.Π.) κατά τις διατάξεις των άρθρων 4 και 5 του Ν. 2308/1997.
Η ΜΗΧΑΝΙΚΟΣ
ΣΥΝΝΗΜΕΝΟ ΣΤΟ
ΜΕ ΑΠ 1/1/21
ΕΓΓΡΑΦΟ
15-Apr-22


ΕΘΝΙΚΟ ΤΥΠΟΓΡΑΦΕΙΟ
Για τεχνικούς λόγους στο σχεδίαγραμμα, από το ηλεκτρονικό αρχείο, έγινε σμίκρυνση κατά ποσοστό 31%
ΑΠΟΣΠΑΣΜΑ ΟΡΙΣΤΙΚΗΣ ΔΙΑΝΟΜΗΣ ΝΕΑΠΟΛΕΩΣ 1932
ΘΕΣΗ Α.Α. 1989
ΑΠΟΣΠΑΣΜΑ ΔΙΑΓΡΑΜ ΜΑΤΟΣ 1:5000 Α.Α.4211Β
ΘΕΣΗ Α.Α. 1989
ΑΠΟΣΠΑΣΜΑ ΟΦ ΕΚΧΑ Α.Ε.
ΘΕΣΗ Α.Α. 1989
Digitally signed by GEORGIOS BELLOS
Date: 2022.04.14 23:35:51 +03'00'
ΔΗΛΩΣΗ ΜΗΧΑΝΙΚΟΥ
ΓΕΩΡΓΙΟΣ ΕΥΘ. ΜΠΕΛΟΣ
ΤΟΠΟΓΡΑΦΟΣ ΜΗΧΑΝΙΚΟΣ Τ.Ε.
ΕΡΓΟΔΟΤΗΣ
ΔΗΜΟΣ ΒΟΙΟΥ
ΕΡΓΟ
ΑΠΟΤΥΠΩΣΗ ΓΕΩΤΕΜΑΧΙΟΥ
ΘΕΣΗ "ΦΥΤΩΡΙΟ - ΑΡ. ΔΙΑΝ. 198 9"
ΕΚΤΟΣ ΟΡΙΩΝ ΟΙΚΙΣΜΟΥ -Δ.Κ. ΝΕΑΠΟΛΗΣ - Δ.Ε.ΝΕΑΠΟΛΗΣ
Δ.ΒΟΙΟΥ - Π.Δ.ΚΟΖΑΝΗΣ - Π. ΔΥΤΙΚΗΣ ΜΑΚΕΔΟΝΙΑΣ
ΘΕΜΑ ΣΧΕΔΙΟΥ
ΤΟΠΟΓΡΑΦΙΚΟ ΔΙΑΓΡΑΜΜΑ
ΑΡΙΘΜΟΣ ΣΧΕΔΙΟΥ Τ5
ΚΛΙΜΑΚΑ 1:1000
ΧΡΟΝΟΣ ΜΕΛΕΤΗΣ : 10/2020
ΗΛΕΚΤΡΟΝΙΚΗ ΥΠΟΓΡΑΦΗ
ΣΦΡΑΓΙΔΑ - ΥΠΟΓΡΑΦΗ
ΘΕΩΡΗΣΗ
ΣΥΝΝΗΜΕΝΟ ΣΤΟ ΜΕ ΑΠ-Χ22.12.21
ΕΓΓΡΑΦΟ
15-Apr-22

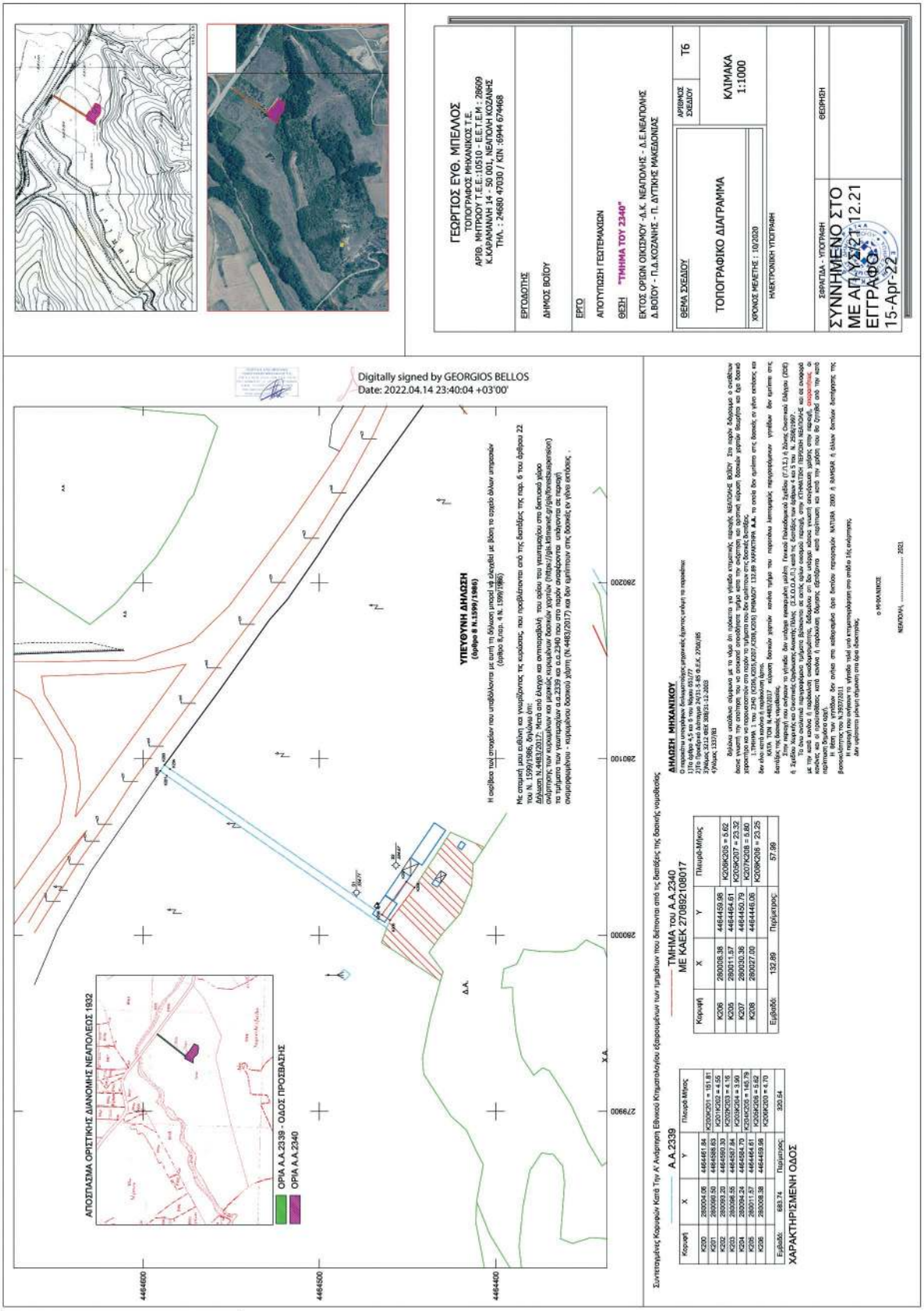
ΓΕΩΡΓΙΟΣ ΕΥΘ. ΜΠΕΛΛΟΣ
ΤΟΠΟΓΡΑΦΟΣ ΜΗΧΑΝΙΚΟΣ Τ.Ε.
ΑΡΙΘ. ΜΗΤΡΩΟΥ Τ.Ε.Ε.: 105110 - Ε.Ε.Τ.Ε.Μ.: 28609
Κ.ΚΑΡΑΜΑΝΛΗ 14 ΣΕΡΡΕΣ 621 00, ΝΕΑΠΟΛΗ-ΚΑΛΑΜΑΡΙΑΣ
ΤΗΛ. : 24680 47030 / ΚΙΝ. :6944 674468
ΕΡΓΟΔΟΤΗΣ
ΔΗΜΟΣ ΒΟΪΟΥ
ΕΡΓΟ
ΑΠΟΤΥΠΩΣΗ ΓΕΩΤΕΜΑΧΙΩΝ
ΘΕΣΗ "ΤΜΗΜΑ ΤΟΥ 2340"
ΕΚΤΟΣ ΟΡΙΩΝ ΟΙΚΙΣΜΟΥ -Δ.Κ. ΝΕΑΠΟΛΗΣ - Δ.Ε.ΝΕΑΠΟΛΗΣ
Δ.ΒΟΪΟΥ - Π.Δ.ΚΟΖΑΝΗΣ - Π. ΔΥΤΙΚΗΣ ΜΑΚΕΔΟΝΙΑΣ
ΘΕΜΑ ΣΧΕΔΙΟΥ
ΤΟΠΟΓΡΑΦΙΚΟ ΔΙΑΓΡΑΜΜΑ
ΑΡΙΘΜΟΣ ΣΧΕΔΙΟΥ Τ6
ΚΛΙΜΑΚΑ 1:1000
ΧΡΟΝΟΣ ΜΕΛΕΤΗΣ : 10/2020
ΗΛΕΚΤΡΟΝΙΚΗ ΥΠΟΓΡΑΦΗ
ΣΦΡΑΓΙΔΑ - ΥΠΟΓΡΑΦΗ
ΘΕΩΡΗΣΗ
ΣΥΝΝΗΜΕΝΟ ΣΤΟ
ΜΕ ΑΠ ΥΧΣ21.12.21
ΕΓΓΡΑΦΟ
15-Apr-22
Digitally signed by GEORGIOS BELLOS
Date: 2022.04.14 23:40:04 +03'00'
ΑΠΟΣΠΑΣΜΑ ΟΡΙΣΤΙΚΗΣ ΔΙΑΝΟΜΗΣ ΝΕΑΠΟΛΕΩΣ 1932
ΟΡΙΑ Α.Α.2339 - ΟΔΟΣ ΠΡΟΣΒΑΣΗΣ
ΟΡΙΑ Α.Α.2340
ΥΠΕΥΘΥΝΗ ΔΗΛΩΣΗ
(άρθρο 8 Ν.1599/1986)
ΔΗΛΩΣΗ ΜΗΧΑΝΙΚΟΥ
ΤΜΗΜΑ του Α.Α.2340
ΜΕ ΚΑΕΚ 270892108017
Α.Α.2339
ΧΑΡΑΚΤΗΡΙΣΜΕΝΗ ΟΔΟΣ
ΕΘΝΙΚΟ ΤΥΠΟΓΡΑΦΕΙΟ
Για τεχνικούς λόγους στο σχεδιάγραμμα, από το ηλεκτρονικό αρχείο, έγινε σμίκρυνση κατά ποσοστό 32%

Η απόφαση αυτή να δημοσιευθεί στην Εφημερίδα της Κυβερνήσεως.

Κοζάνη, 1 Μαρτίου 2022

Ο Συντονιστής
Αποκεντρωμένης Διοίκησης κ.α.α.
Ο Αναπληρωτής Προϊστάμενος
Γενικής Διεύθυνσης Χωροταξικής και
Περιβαλλοντικής Πολιτικής

ΔΗΜΗΤΡΙΟΣ ΓΑΖΗΣ

Αριθμ. 59412 (2)

Κήρυξη ως αναδασωτέας δημόσιας δασικής έκτασης - δημοσίου δάσους εμβαδού 65,00 τ. μ. στη θέση «Διβάρι» οικισμού Γιάλοβας, περιοχής Δημοτικής Κοινότητας Πύλου, Δημοτικής Ενότητας Πύλου, Δήμου Πύλου - Νέστορος, Νομού Μεσσηνίας.

Ο ΣΥΝΤΟΝΙΣΤΗΣ ΑΠΟΚΕΝΤΡΩΜΕΝΗΣ ΔΙΟΙΚΗΣΗΣ ΠΕΛΟΠΟΝΝΗΣΟΥ, ΔΥΤΙΚΗΣ ΕΛΛΑΔΑΣ ΚΑΙ ΙΟΝΙΟΥ

Έχοντας υπόψη:

1. Τις διατάξεις της παρ. 1 του άρθρου 24 και της παρ. 3 του άρθρου 117 του Συντάγματος.

2. Τις διατάξεις του άρθρου 90 του Κώδικα Νομοθεσίας για την Κυβέρνηση και τα κυβερνητικά όργανα (π.δ. 63/2005, Α’ 98), το οποίο διατηρήθηκε σε ισχύ με την παρ. 22 του άρθρου 119 του ν. 4622/2019 (Α’ 133).

3. Τις διατάξεις των άρθρων 6 και 280 του ν. 3852/2010 «Νέα Αρχιτεκτονική της Αυτοδιοίκησης και της Αποκεντρωμένης Διοίκησης - Πρόγραμμα Καλλικράτης» (Α’ 87).

4. Το π.δ. 139/2010 «Οργανισμός της Αποκεντρωμένης Διοίκησης Πελοποννήσου, Δυτικής Ελλάδας και Ιονίου» (Α’ 232) (Α’ 232).

5. Τις διατάξεις των άρθρων 28 και 28Α του ν. 4325/2015 «Εκδημοκρατισμός της Διοίκησης - Καταπολέμηση Γραφειοκρατίας και Ηλεκτρονική Διακυβέρνηση. Αποκατάσταση αδικιών και άλλες διατάξεις» (Α’ 47).

6. Την υπ’ αρ. 15870/15-5-2017 απόφαση Υπουργού Εσωτερικών «Διορισμός του Νικολάου Παπαθεοδώρου του Αγγελάκη ως Συντονιστή της Αποκεντρωμένης Διοίκησης Πελοποννήσου, Δυτικής Ελλάδας και Ιονίου» (Υ.Ο.Δ.Δ. 250).

7. Τις διατάξεις του ν. 3208/2003 (Α’ 303).

8. Τις διατάξεις του ν. 998/1979 περί προστασίας των δασών (Α’ 289) και ειδικότερα:

α) τις παρ. 1 και 3 του άρθρου 41, β) την παρ. 1του άρθρου 38, όπως αντικαταστάθηκε από την παρ. 1 του άρθρου 35 του ν. 4280/2014 (Α’ 159) και από το άρθρο 32 του ν. 4342/2015 (Α’ 143) και γ) την παρ. 3 του άρθρου 70, όπως αντικαταστάθηκε από την παρ. 15 του άρθρου 1 του ν. 3208/2003 (Α’ 303).

9. Τις υπ’ αρ. διαταγές του Υπουργείου Γεωργίας: α) 160417/1180/8-7-80 και β) 182447/3049/24-9-80.

10. Την υπ’ αρ. 221525/4195/21.9.2011 διαταγή Υπ.Π.Ε.Κ.Α. (ΑΔΑ: 4Α8Η0-ΙΔΩ).

11. Το υπ’ αρ. 153373/441/22-2-2017 έγγραφο Υπ.Π.ΕΝ. (ΑΔΑ: 61ΤΗ4653Π8-Ω7Θ) «Περιοχές κηρυγμένων αναδασωτέων εκτάσεων στους αναρτημένους δασικούς χάρτες».

12. Την υπ’ αρ. 36074/8-3-2022 πρόταση του Δασαρχείου Καλαμάτας περί κηρύξεως αναδασωτέας, της αναφερομένης στο θέμα έκτασης, αποφασίζουμε:

Κηρύσσουμε ως αναδασωτέα, με σκοπό την προστασία για την επαναδημιουργία της δασικής βλάστησης, αποτελούμενης από άτομα σχίνου, άρκευθου, κ.λπ. που καταστράφηκε από πυρκαγιά που εκδηλώθηκε την 28-7-2018 την δημόσια δασική έκταση - δημόσιο δάσος εμβαδού εξήντα πέντε τετραγωνικών μέτρων (65,00 στρ.) που βρίσκεται στη θέση «Διβάρι» οικισμού Γιάλοβας, περιοχής Δημοτικής Κοινότητας Πύλου, Δημοτικής Ενότητας Πύλου, Δήμου Πύλου - Νέστορος του Νομού Μεσσηνίας που προσδιορίζεται από τα σημεία Α, Β, Γ, Δ, Α και έχει όρια:

Ανατολικά: Δημόσια δασική έκταση - δημόσιο δάσος.
Δυτικά: Δημόσια δασική έκταση - δημόσιο δάσος.
Βόρεια: Δημόσια δασική έκταση - δημόσιο δάσος.
Νότια: Δημόσια δασική έκταση - δημόσιο δάσος.

Όπως φαίνεται στο από 11-2-2022 συνημμένο τοπογραφικό διάγραμμα κλίμακας 1:1.000 που συντάχθηκε από τον Δασοπόνο του Δασαρχείου Καλαμάτας Κυριάκο Πίκουλα και εντοπίζεται στο απόσπασμα Φ.Χ. «Πύλος» κλίμακας 1:50.000 και αποτελεί αναπόσπαστο μέρος της απόφασης αυτής. Προβλέπεται φυσική αναγέννηση της δασικής βλάστησης που καταστράφηκε.

Άσκηση αίτησης ακύρωσης κατά αυτής κατατίθεται ενώπιον του (οικείου) Τριμελούς Εφετείου εντός εξήντα (60) ημερών από την επόμενη της δημοσίευσης ή της κοινοποίησής της.

Από την εφαρμογή των κανονιστικών διατάξεων της απόφασης αυτής δεν προκαλείται δαπάνη σε βάρος του κρατικού προϋπολογισμού σύμφωνα με το άρθρο 90 του Κώδικα Νομοθεσίας για την Κυβέρνηση και τα κυβερνητικά όργανα.

ΤΟΠΟΓΡΑΦΙΚΟ ΔΙΑΓΡΑΜΜΑ

ΔΗΜΟΣΙΑΣ ΔΑΣΙΚΗΣ ΕΚΤΑΣΗΣ – ΔΗΜΟΣΙΟΥ ΔΑΣΟΥΣ ΣΥΝΟΛΙΚΟΥ ΕΜΒΑΔΟΥ 0,065 στρ. ΣΤΗ ΘΕΣΗ "ΔΙΒΑΡΙ" ΠΕΡΙΟΧΗ ΤΟΥ ΟΙΚΙΣΜΟΥ ΓΙΑΛΟΒΑΣ, ΔΗΜΟΤΙΚΗΣ ΚΟΙΝΟΤΗΤΑΣ ΠΥΛΟΥ, ΔΗΜΟΤΙΚΗΣ ΕΝΟΤΗΤΑΣ ΠΥΛΟΥ ΤΟΥ ΔΗΜΟΥ ΠΥΛΟΥ - ΝΕΣΤΟΡΟΣ ΠΟΥ Η ΔΑΣΙΚΗ ΒΛΑΣΤΗΣΗ ΚΑΤΑΣΤΡΑΦΗΚΕ ΑΠΟ ΠΥΡΚΑΓΙΑ ΤΗΝ 28-7-2018

ΠΙΝΑΚΑΣ ΣΥΝΤΕΤΑΓΜΕΝΩΝ

Α	292962	4092368
Β	292961	4092380
Γ	292964	4092380
Δ	292970	4092369

ΕΚΤΑΣΗ ΠΟΥ ΘΑ ΚΗΡΥΧΘΕΙ ΑΝΑΔΑΣΩΤΕΑ: Ε=(Α,Β,..Α)=0,065 στρ.

Ανήκει στην αριθ. 59412/2022 απόφαση Συντονιστή Αποκεντρωμένης Διοίκησης Πελοποννήσου Δυτ. Ελλάδας & Ιονίου. (Διεύθυνση Δασών Μεσσηνίας).

ΕΘΝΙΚΟ ΤΥΠΟΓΡΑΦΕΙΟ
Για τεχνικούς λόγους στο σχεδίαγραμμα, από το ηλεκτρονικό αρχείο, έγινε σμίκρυνση κατά ποσοστό 79%

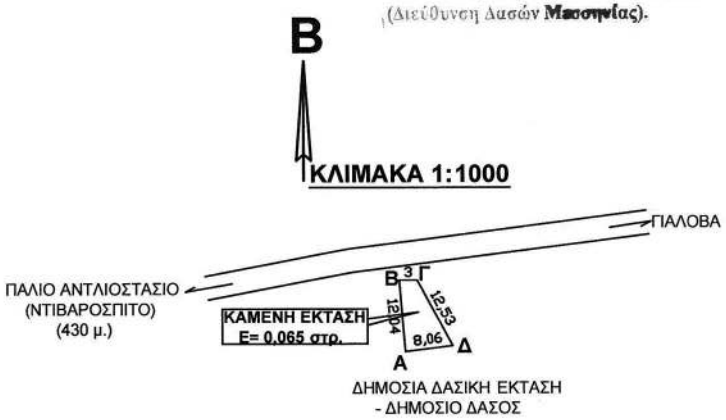

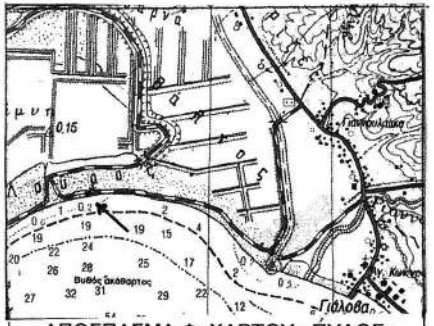

ΑΠΟΣΠΑΣΜΑ Φ. ΧΑΡΤΟΥ «ΠΥΛΟΣ»
ΕΚΔΟΣΗ Γ.Υ.Σ. 1977 – ΚΛΙΜΑΚΑ 1:50000
ΘΕΣΗ ΕΚΤΑΣΗΣ •

ΠΥΛΟΣ 11-2-2022
Ο ΣΥΝΤΑΚΤΗΣ

ΚΥΡΙΑΚΟΣ ΠΙΚΟΥΛΑΣ
ΔΑΣΟΠΟΝΟΣ

ΚΑΛΑΜΑΤΑ 8-3-2022
Ο ΔΑΣΑΡΧΗΣ ΚΑΛΑΜΑΤΑΣ

ΣΠΥΡΟΣ ΚΑΤΣΙΠΟΔΑΣ
ΔΑΣΟΛΟΓΟΣ

ΚΑΛΑΜΑΤΑ 11-3-2022
Ο Δ/ΝΤΗΣ ΔΑΣΩΝ ΜΕΣ/ΝΙΑΣ

ΓΕΩΡΓΙΟΣ ΣΩΤΗΡΟΠΟΥΛΟΣ
ΔΑΣΟΛΟΓΟΣ

ΠΑΤΡΑ 15-4-2022
Ο ΣΥΝΤΟΝΙΣΤΗΣ ΤΗΣ ΑΠΟΚΕΝΤΡΩΜΕΝΗΣ ΔΙΟΙΚΗΣΗΣ ΠΕΛΟΠΟΝΝΗΣΟΥ ΔΥΤΙΚΗΣ ΕΛΛΑΔΑΣ & ΙΟΝΙΟΥ

ΝΙΚΟΛΑΟΣ ΠΑΠΑΘΕΟΔΩΡΟΥ

Η απόφαση αυτή να δημοσιευθεί στην Εφημερίδα της Κυβερνήσεως.

Πάτρα, 15 Απριλίου 2022

Ο Συντονιστής Αποκεντρωμένης Διοίκησης

ΝΙΚΟΛΑΟΣ ΠΑΠΑΘΕΟΔΩΡΟΥ

ΕΘΝΙΚΟ ΤΥΠΟΓΡΑΦΕΙΟ

Το Εθνικό Τυπογραφείο αποτελεί δημόσια υπηρεσία υπαγόμενη στην Προεδρία της Κυβέρνησης και έχει την ευθύνη τόσο για τη σύνταξη, διαχείριση, εκτύπωση και κυκλοφορία των Φύλλων της Εφημερίδας της Κυβερνήσεως (ΦΕΚ), όσο και για την κάλυψη των εκτυπωτικών - εκδοτικών αναγκών του δημοσίου και του ευρύτερου δημόσιου τομέα (ν. 3469/2006/Α΄ 131 και π.δ. 29/2018/Α΄58).

1. ΦΥΛΛΟ ΤΗΣ ΕΦΗΜΕΡΙΔΑΣ ΤΗΣ ΚΥΒΕΡΝΗΣΕΩΣ (ΦΕΚ)

• Τα **ΦΕΚ σε ηλεκτρονική μορφή** διατίθενται δωρεάν στο **www.et.gr**, την επίσημη ιστοσελίδα του Εθνικού Τυπογραφείου. Όσα ΦΕΚ δεν έχουν ψηφιοποιηθεί και καταχωριστεί στην ανωτέρω ιστοσελίδα, ψηφιοποιούνται και αποστέλλονται επίσης δωρεάν με την υποβολή αίτησης, για την οποία αρκεί η συμπλήρωση των αναγκαίων στοιχείων σε ειδική φόρμα στον ιστότοπο www.et.gr.

• Τα **ΦΕΚ σε έντυπη μορφή** διατίθενται σε μεμονωμένα φύλλα είτε απευθείας από το Τμήμα Πωλήσεων και Συνδρομητών, είτε ταχυδρομικά με την αποστολή αιτήματος παραγγελίας μέσω των ΚΕΠ, είτε με ετήσια συνδρομή μέσω του Τμήματος Πωλήσεων και Συνδρομητών. Το κόστος ενός ασπρόμαυρου ΦΕΚ από 1 έως 16 σελίδες είναι 1,00 €, αλλά για κάθε επιπλέον οκτασέλιδο (ή μέρος αυτού) προσαυξάνεται κατά 0,20 €. Το κόστος ενός έγχρωμου ΦΕΚ από 1 έως 16 σελίδες είναι 1,50 €, αλλά για κάθε επιπλέον οκτασέλιδο (ή μέρος αυτού) προσαυξάνεται κατά 0,30 €. Το τεύχος Α.Σ.Ε.Π. διατίθεται δωρεάν.

• **Τρόποι αποστολής κειμένων προς δημοσίευση:**

Α. Τα κείμενα προς δημοσίευση στο ΦΕΚ, από τις υπηρεσίες και τους φορείς του δημοσίου, αποστέλλονται ηλεκτρονικά στη διεύθυνση **webmaster.et@et.gr** με χρήση προηγμένης ψηφιακής υπογραφής και χρονοσήμανσης.

Β. Κατ’ εξαίρεση, όσοι πολίτες δεν διαθέτουν προηγμένη ψηφιακή υπογραφή μπορούν είτε να αποστέλλουν ταχυδρομικά, είτε να καταθέτουν με εκπρόσωπό τους κείμενα προς δημοσίευση εκτυπωμένα σε χαρτί στο Τμήμα Παραλαβής και Καταχώρισης Δημοσιευμάτων.

• Πληροφορίες, σχετικά με την αποστολή/κατάθεση εγγράφων προς δημοσίευση, την ημερήσια κυκλοφορία των Φ.Ε.Κ., με την πώληση των τευχών και με τους ισχύοντες τιμοκαταλόγους για όλες τις υπηρεσίες μας, περιλαμβάνονται στον ιστότοπο (www.et.gr). Επίσης μέσω του ιστότοπου δίδονται πληροφορίες σχετικά με την πορεία δημοσίευσης των εγγράφων, με βάση τον Κωδικό Αριθμό Δημοσιεύματος (ΚΑΔ). Πρόκειται για τον αριθμό που εκδίδει το Εθνικό Τυπογραφείο για όλα τα κείμενα που πληρούν τις προϋποθέσεις δημοσίευσης.

2. ΕΚΤΥΠΩΤΙΚΕΣ - ΕΚΔΟΤΙΚΕΣ ΑΝΑΓΚΕΣ ΤΟΥ ΔΗΜΟΣΙΟΥ

Το Εθνικό Τυπογραφείο ανταποκρινόμενο σε αιτήματα υπηρεσιών και φορέων του δημοσίου αναλαμβάνει να σχεδιάσει και να εκτυπώσει έντυπα, φυλλάδια, βιβλία, αφίσες, μπλοκ, μηχανογραφικά έντυπα, φακέλους για κάθε χρήση, κ.ά.

Επίσης σχεδιάζει ψηφιακές εκδόσεις, λογότυπα και παράγει οπτικοακουστικό υλικό.

Ταχυδρομική Διεύθυνση: Καποδιστρίου 34, τ.κ. 10432, Αθήνα	Ιστότοπος: **www.et.gr**
ΤΗΛΕΦΩΝΙΚΟ ΚΕΝΤΡΟ: 210 5279000 - fax: 210 5279054	Πληροφορίες σχετικά με την λειτουργία του ιστότοπου: **helpdesk.et@et.gr**
ΕΞΥΠΗΡΕΤΗΣΗ ΚΟΙΝΟΥ **Πωλήσεις - Συνδρομές:** (Ισόγειο, τηλ. 210 5279178 - 180) **Πληροφορίες:** (Ισόγειο, Γρ. 3 και τηλεφ. κέντρο 210 5279000) **Παραλαβή Δημ. Ύλης:** (Ισόγειο, τηλ. 210 5279167, 210 5279139)	Αποστολή ψηφιακά υπογεγραμμένων εγγράφων προς δημοσίευση στο ΦΕΚ: **webmaster.et@et.gr**
Ωράριο για το κοινό: Δευτέρα ως Παρασκευή: 8:00 - 13:30	Πληροφορίες για γενικό πρωτόκολλο και αλληλογραφία: **grammateia@et.gr**

Πείτε μας τη γνώμη σας,

για να βελτιώσουμε τις υπηρεσίες μας, συμπληρώνοντας την ειδική φόρμα στον ιστότοπό μας.

04003020405220016