Signature Not Verified
Digitally signed by VARVARA ZACHARAKI
Date: 2022.06.24 20:38:41 EEST
Reason: Signed PDF (embedded)
Location: Athens, Ethniko Typografio

ΕΦΗΜΕΡΙΔΑ ΤΗΣ ΚΥΒΕΡΝΗΣΕΩΣ

ΤΗΣ ΕΛΛΗΝΙΚΗΣ ΔΗΜΟΚΡΑΤΙΑΣ

24 Ιουνίου 2022 | ΤΕΥΧΟΣ ΤΕΤΑΡΤΟ | Αρ. Φύλλου **419**

ΠΕΡΙΕΧΟΜΕΝΑ

ΔΙΑΤΑΓΜΑΤΑ

1 Επικύρωση καθορισμού των οριογραμμών τμήματος ρέματος που βρίσκεται στην περιοχή της Κτηματολογικής Μερίδας 2238Γ Γαιών Κω – Εξοχής, της Δημοτικής Ενότητας Κω του Δήμου Κω (ν. Δωδεκανήσου).

ΑΠΟΦΑΣΕΙΣ

2 Βεβαίωση της αυτοδίκαιης άρσης της αναγκαστικής απαλλοτρίωσης στην Περιοχή «ΜΕΓΑΛΗ ΛΑΚΑ», της Δ.Ε. Καρλοβασίου, του Δήμου Δυτ. Σάμου, της Π.Ε. Σάμου, για την Κάλυψη Στρατιωτικών Αναγκών

2 Άρση ρυμοτομικής απαλλοτρίωσης και επανεπιβολή στο εγκεκριμένο ρυμοτομικό σχέδιο του Δήμου Αιγάλεω, περιοχή «Ελαιώνα», σε ακίνητο που βρίσκεται στο Ο.Τ. 811Α, επί της οδού Νεότητας, ιδιοκτησίας Ευαγγελίδη Χαράλαμπου κ.λπ.

ΔΙΑΤΑΓΜΑΤΑ

(1)

Επικύρωση καθορισμού των οριογραμμών τμήματος ρέματος που βρίσκεται στην περιοχή της Κτηματολογικής Μερίδας 2238Γ Γαιών Κω – Εξοχής, της Δημοτικής Ενότητας Κω του Δήμου Κω (ν. Δωδεκανήσου).

Η ΠΡΟΕΔΡΟΣ
ΤΗΣ ΕΛΛΗΝΙΚΗΣ ΔΗΜΟΚΡΑΤΙΑΣ

Εχοντας υπόψη :

1. Τις διατάξεις των άρθρων 2 και 3 στοιχείο Α παρ. 4 του ν. 4258/2014 «Διαδικασία Οριοθέτησης και ρυθμίσεις θεμάτων για τα υδατορέματα – ρυθμίσεις Πολεοδομικής νομοθεσίας και άλλες διατάξεις» (Α' 94).

2. Τις διατάξεις του ν. 4858/2021 «Κύρωση Κώδικα νομοθεσίας για την προστασία των αρχαιοτήτων και εν γένει της πολιτιστικής κληρονομιάς (Α' 220).

3. Την υπ' αριθμ. 2/7.1.2021 κοινή απόφαση του Πρωθυπουργού και του Υπουργού Περιβάλλοντος και Ενέργειας «Ανάθεση αρμοδιοτήτων στον Υφυπουργό Περιβάλλοντος και Ενέργειας, Νικόλαο Ταγαρά» (Β' 45).

4. Τις διατάξεις της υπ' αριθμ. οικ. 140055/13-01-2017 κοινής απόφασης των Υπουργών Περιβάλλοντος και Ενέργειας και Υποδομών και Μεταφορών «Τεχνικές προδιαγραφές σύνταξης του περιεχομένου του φακέλου οριοθέτησης κατ' εφαρμογή της παραγράφου 5 του άρθρου 2 του ν. 4258/2014 – Διευκρινίσεις για την εφαρμογή της διαδικασίας οριοθέτησης» (Β' 428).

5. Την υπ' αριθμ. ΥΠΠΟ/ΓΔΑ/ΑΡΧ/Α1/Φ43/51641/3084/5-10-2001 απόφαση του Υπουργού Πολιτισμού «Κήρυξη αρχαιολογικών χώρων στη νήσο Κω» (Β' 1387).

6. Το υπ' αριθμ. 28701/ΥΠΠΟΑ/25-01-2021 έγγραφο της Εφορείας Αρχαιοτήτων Δωδεκανήσου του Υπουργείου Πολιτισμού και Αθλητισμού (ΥΠΠΟΑ).

7. Το υπ' αριθμ. 54944/27-11-2020 έγγραφο της Διεύθυνσης Υδάτων Νοτίου Αιγαίου της Αποκεντρωμένης Διοίκησης Αιγαίου.

8. Το υπ' αριθμ. 57724/15-12-2020 έγγραφο της Διεύθυνσης Δασών Δωδεκανήσου της Αποκεντρωμένης Διοίκησης Αιγαίου.

9. Την υπ' αριθμ. 21/2021 γνωμοδότηση του Δημοτικού Συμβουλίου Κω (ΑΔΑ: 9ΗΘΥΩΛΕ-8Υ8).

10. Το υπ' αριθμ. 14167/17-03-2021 έγγραφο και την υπ' αριθμ. 14088/17-03-2021 εισήγηση της Διεύθυνσης Περιβάλλοντος και Χωρικού Σχεδιασμού Νοτίου Αιγαίου της Αποκεντρωμένης Διοίκησης Αιγαίου.

11. Το υπ' αριθμ. ΥΠΕΝ/ΔΤΟΠΕΦ/29665/401/31-05-2021 έγγραφο της Διεύθυνσης Τοπογραφικών Εφαρμογών του Υπουργείου Περιβάλλοντος και Ενέργειας.

12. Το άρθρο 90 του Κώδικα Νομοθεσίας για την Κυβέρνηση και τα Κυβερνητικά Όργανα (άρθρο πρώτο του π.δ. 63/2005, Α΄98), όπως διατηρήθηκε σε ισχύ με την παρ. 22 του άρθρου 119 του ν. 4622/2019 (Α΄133) και το γεγονός ότι από τις κανονιστικές διατάξεις του παρόντος διατάγματος δεν προκαλείται δαπάνη σε βάρος του κρατικού προϋπολογισμού και του προϋπολογισμού του οικείου Δήμου.

13. Την υπ' αριθμ. 45/2022 γνωμοδότηση του Συμβουλίου της Επικρατείας, με πρόταση της Υπουργού Πολιτισμού και Αθλητισμού και του Υφυπουργού Περιβάλλοντος και Ενέργειας, αποφασίζουμε:

Άρθρο 1

Επικυρώνεται ο καθορισμός των οριογραμμών τμήματος ρέματος που βρίσκεται στην περιοχή της Κτηματολογικής Μερίδας 2238Γ Γαιών Κω – Εξοχής, της Δημοτικής Ενότητας Κω του Δήμου Κω (ν. Δωδεκανήσου), εντός χώρου που έχει κηρυχθεί ως αρχαιολογικός, με την αριθμ. ΥΠΠΟ/ΓΔΑ/ΑΡΧ/Α1/Φ43/51641/3084/5-10- 2001 απόφαση Υπουργού Πολιτισμού (Β’ 1387), όπως οι οριογραμμές αυτές θεωρήθηκαν στις 14-09-2020 από τη Διεύθυνση Τεχνικών Έργων Δωδεκανήσου της Περιφέρειας Νοτίου Αιγαίου και αποτυπώνονται με μπλε γραμμή και με τις συντεταγμένες των κορυφών τους καθώς και τα λοιπά χαρακτηριστικά του ρέματος, όπως εμφαίνονται στα σχετικά πρωτότυπα διαγράμματα (οριζοντιογραφικό και υψομετρικό τοπογραφικό υπό στοιχείο Υ284.6 σε κλίμακα 1:500 και διατομές υπό στοιχεία Υ284.4.1 και Υ284.4.2 σε κλίμακα 1:100) που θεωρήθηκαν από τον Προϊστάμενο της Διεύθυνσης Τοπογραφικών Εφαρμογών του Υπουργείου Περιβάλλοντος και Ενέργειας με την υπ’ αριθμ. 34780/2022 πράξη του, αντίτυπα των οποίων, μαζί με το ομοίως θεωρημένο σχέδιο μηκοτομής υπό στοιχείο Υ284.5 σε κλίμακα 1:5.000, σε φωτοσμίκρυνση δημοσιεύονται με το παρόν διάταγμα.

Άρθρο 2

Η ισχύς του παρόντος διατάγματος αρχίζει από τη δημοσίευσή του στην Εφημερίδα της Κυβερνήσεως.

Στον Υπουργό Περιβάλλοντος και Ενέργειας αναθέτουμε τη δημοσίευση και εκτέλεση του παρόντος διατάγματος.

Αθήνα, 6 Ιουνίου 2022

Η Πρόεδρος της Δημοκρατίας

ΚΑΤΕΡΙΝΑ ΣΑΚΕΛΛΑΡΟΠΟΥΛΟΥ

Οι Υπουργοί

Πολιτισμού και Αθλητισμού	Υφυπουργός Περιβάλλοντος και Ενέργειας
ΣΤΥΛΙΑΝΗ ΜΕΝΔΩΝΗ	**ΝΙΚΟΛΑΟΣ ΤΑΓΑΡΑΣ**

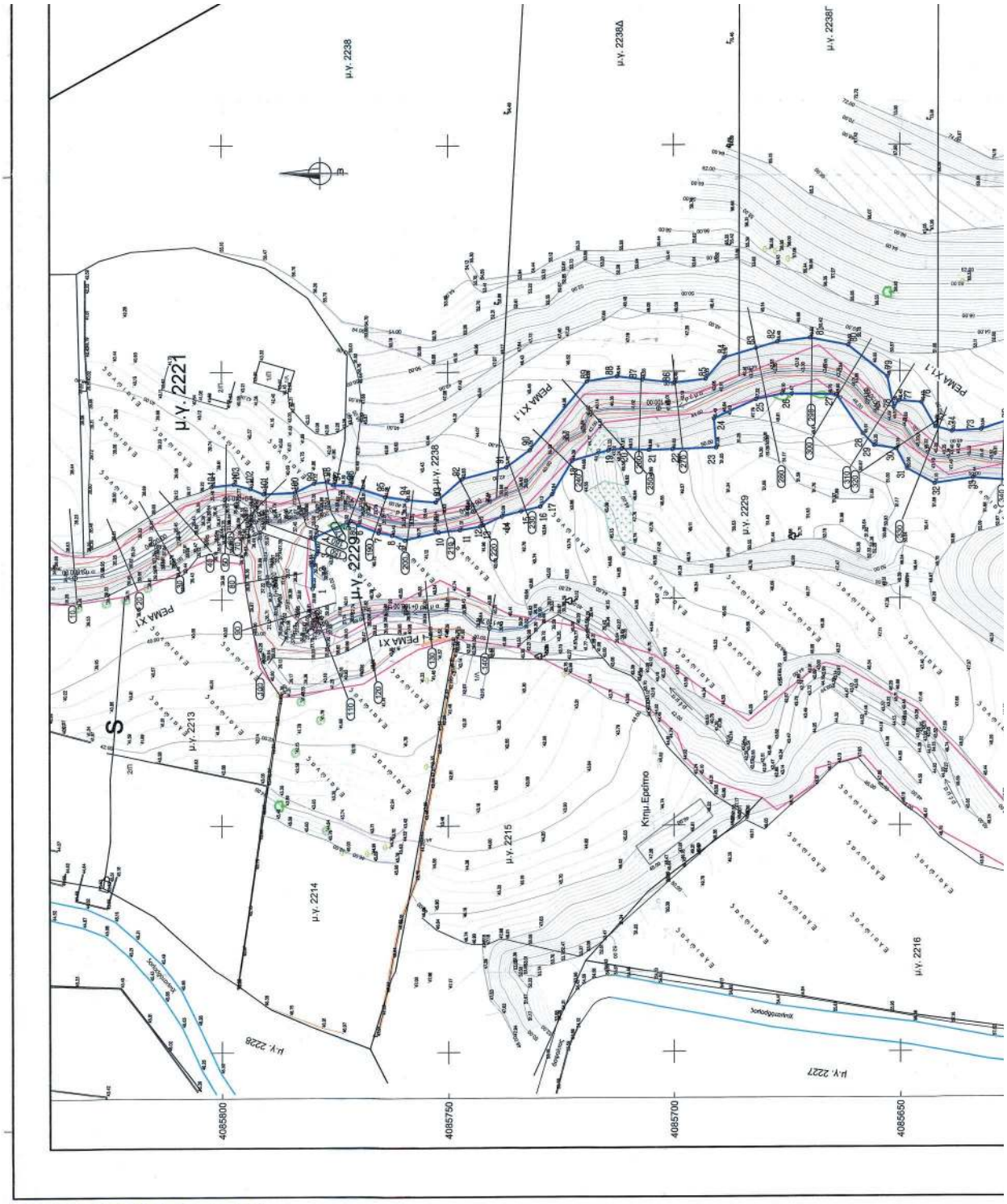

ΕΘΝΙΚΟ ΤΥΠΟΓΡΑΦΕΙΟ
Για τεχνικούς λόγους στο σχεδιάγραμμα, από το ηλεκτρονικό αρχείο, έγινε σμίκρυνση κατά ποσοστό 37%

ΥΠΟΥΡΓΕΙΟ ΠΕΡΙΒΑΛΛΟΝΤΟΣ ΚΑΙ ΕΝΕΡΓΕΙΑΣ
ΘΕΩΡΗΘΗΚΕ ΜΕ ΤΗΝ ΥΠ’ ΑΡΙΘ. 34780/2022 ΠΡΑΞΗ

Η ΠΡΟΪΣΤΑΜΕΝΗ ΤΗΣ Δ/ΝΣΗΣ
ΤΟΠΟΓΡΑΦΙΚΩΝ ΕΦΑΡΜΟΓΩΝ

ΑΝΔΡΙΑΝΑ ΚΑΤΣΙΝΑ
ΤΟΠΟΓΡΑΦΟΣ ΜΗΧΑΝΙΚΟΣ

Andriana Katsina
15.06.2022 12:42

ΥΠΟΜΝΗΜΑ ΣΥΜΒΟΛΩΝ

- ΤΥΧΟΜΕΤΡΟ ΤΑΧΥΜΕΤΡΗΣΗΣ ΣΗΜΕΙΟΥ
- ΟΡΙΟ ΚΤΗΜΑΤΟΛΟΓΙΚΗΣ ΜΕΡΙΔΑΣ
- ΚΤΗΜΑΤΟΛΟΓΙΚΗ ΑΚΤΟΓΡΑΜΜΗ
- ΚΤΗΜΑΤΟΛΟΓΙΚΟΣ ΠΟΤΑΜΟΣ
- ΚΤΗΜΑΤΟΛΟΓΙΚΟ ΔΑΝΤΑΛΙ
- ΚΤΗΜΑΤΟΛΟΓΙΚΟΣ ΜΑΝΔΡΟΤΟΙΧΟΣ–ΣΥΡΟΛΙΘΙΑ
- ΚΤΗΜΑΤΟΛΟΓΙΚΟ ΚΤΙΣΜΑ
- ΚΤΗΜΑΤΟΛΟΓΙΚΟΣ ΔΡΟΜΟΣ
- ΚΤΗΜΑΤΟΛΟΓΙΚΟ ΜΟΝΟΠΑΤΙ
- ΑΚΤΟΓΡΑΜΜΗ
- ΚΤΙΣΜΑ
- ΒΟΗΘΗΤΙΚΟΣ ΧΟΡΟΣ
- ΤΟΙΧΟΣ
- ΤΟΙΧΟΣ
- ΞΕΝΑΣ
- ΚΡΕΑΤΙΔΟΣ
- ΤΣΙΜΕΝΤΟ
- ΑΣΦΑΛΤΟΣ
- ΣΥΡΜΑΤΟΠΛΕΓΜΑ
- ΞΕΡΟΛΙΘΙΑ
- ΑΣΦΑΛΤΟΣ
- ΧΩΜΑΤΟΔΡΟΜΟΣ
- ΑΨΤΟΥ ΠΡΑΝΟΤΟΣ
- ΠΩΛΟΥ ΠΡΑΝΟΤΟΣ
- ΣΤΥΛΟΣ ΔΕΗ
- ΦΩΤΙΣΜΟΣ
- ΣΤΥΛΟΣ ΟΤΕ
- ΒΑΓΙΑ / ΦΟΝΙΑΛΣ
- ΣΤΟΚΑΛΤΙΤΣΟΣ
- ΚΥΤΙΑΡΙΣΣΗ
- ΔΕΝΤΡΟ
- ΠΕΤΡΟ
- ΔΡΑΜΙΘΙΑ
- ΒΑΚΣΠΣΗΣΗ ΑΠΟ ΚΑΛΑΜΕΣ
- ΒΑΚΣΠΣΗΣΗ ΑΠΟ ΒΑΤΑ
- ΓΡΑΜΜΗ ΠΛΗΜΜΥΡΑΣ ΥΦΙΣΤΑΜΕΝΗΣ ΚΑΤΑΣΤΑΣΕΩΣ
- ΠΡΟΤΕΙΝΟΜΕΝΑ ΟΡΙΑ ΥΦΙΣΤΑΜΕΝΗΣ ΚΑΤΑΣΤΑΣΕΩΣ
- ΒΑΘΕΙΑ ΓΡΑΜΜΗ ΡΕΜΑΤΟΣ
- 0+000.00 ΑΞΟΝΑΣ ΡΕΜΑΤΟΣ Χ1
- 0+000.00 ΑΞΟΝΑΣ ΡΕΜΑΤΟΣ Χ1.1

ΣΥΝΤΕΤΑΓΜΕΝΕΣ ΚΟΡΥΦΩΝ ΠΡΟΤΕΙΝΟΜΕΝΩΝ ΟΡΙΟΘΡΕΜΑΤΟΣ ΧΩΡΙΣ ΕΡΓΑ ΔΙΕΥΘΕΤΗΣΗΣ

Σύστημα Αναφοράς ΕΓΣΑ_87

Α/Α	X	Y	Z
1	394497.325	4085792.961	39.34
2	394459.964	4085778.976	39.61
3	394419.855	4085774.355	39.28
4	394418.338	4085769.796	40.02
5	394414.831	4085765.585	40.40
6	394412.977	4085758.495	40.63
7	394414.715	4085752.086	40.81
8	394415.308	4085747.360	41.22
9	394416.338	4085743.266	41.62
10	394416.932	4085742.180	41.89
11	394418.307	4085738.196	42.01
12	394419.317	4085737.116	42.01
13	394425.311	4085728.625	43.09
14	394422.986	4085727.001	43.81
15	394423.333	4085722.861	44.36
16	394423.333	4085721.861	44.36
17	394422.986	4085727.001	43.81
18	394425.311	4085728.625	43.09
19	394423.525	4085711.666	41.69
20	394432.251	4085715.589	46.62
21	394432.251	4085715.589	46.62
22	394433.194	4085695.624	50.89
23	394439.500	4085691.195	48.40
24	394441.795	4085688.114	47.22
25	394443.795	4085688.114	47.22
26	394448.241	4085687.033	46.60
27	394448.241	4085687.033	46.60

Α/Α	X	Y	Z
61	394484.316	4085647.648	56.95
62	394480.270	4085650.931	56.19
63	394479.944	4085651.207	55.49
64	394475.944	4085655.207	55.49
65	394466.000	4085655.931	56.41
66	394462.330	4085652.185	55.94
67	394451.355	4085652.185	55.94
68	394446.337	4085659.847	53.67
69	394446.337	4085659.847	53.67
70	394445.895	4085661.495	53.50
71	394443.295	4085664.000	52.48
72	394441.473	4085664.230	51.98
73	394439.295	4085663.000	50.98
74	394438.000	4085660.120	50.48
75	394436.662	4085658.805	50.01
76	394431.710	4085654.320	49.11
77	394429.420	4085654.187	48.50
78	394411.996	4085653.374	47.45
79	394411.996	4085653.374	47.45
80	394425.795	4085651.456	48.01
81	394457.312	4085649.630	48.40
82	394458.312	4085649.630	48.40
83	394458.341	4085651.790	49.99
84	394459.819	4085658.801	47.13
85	394459.819	4085658.801	47.13
86	394459.926	4085658.870	46.61
87	394448.241	4085687.033	46.60

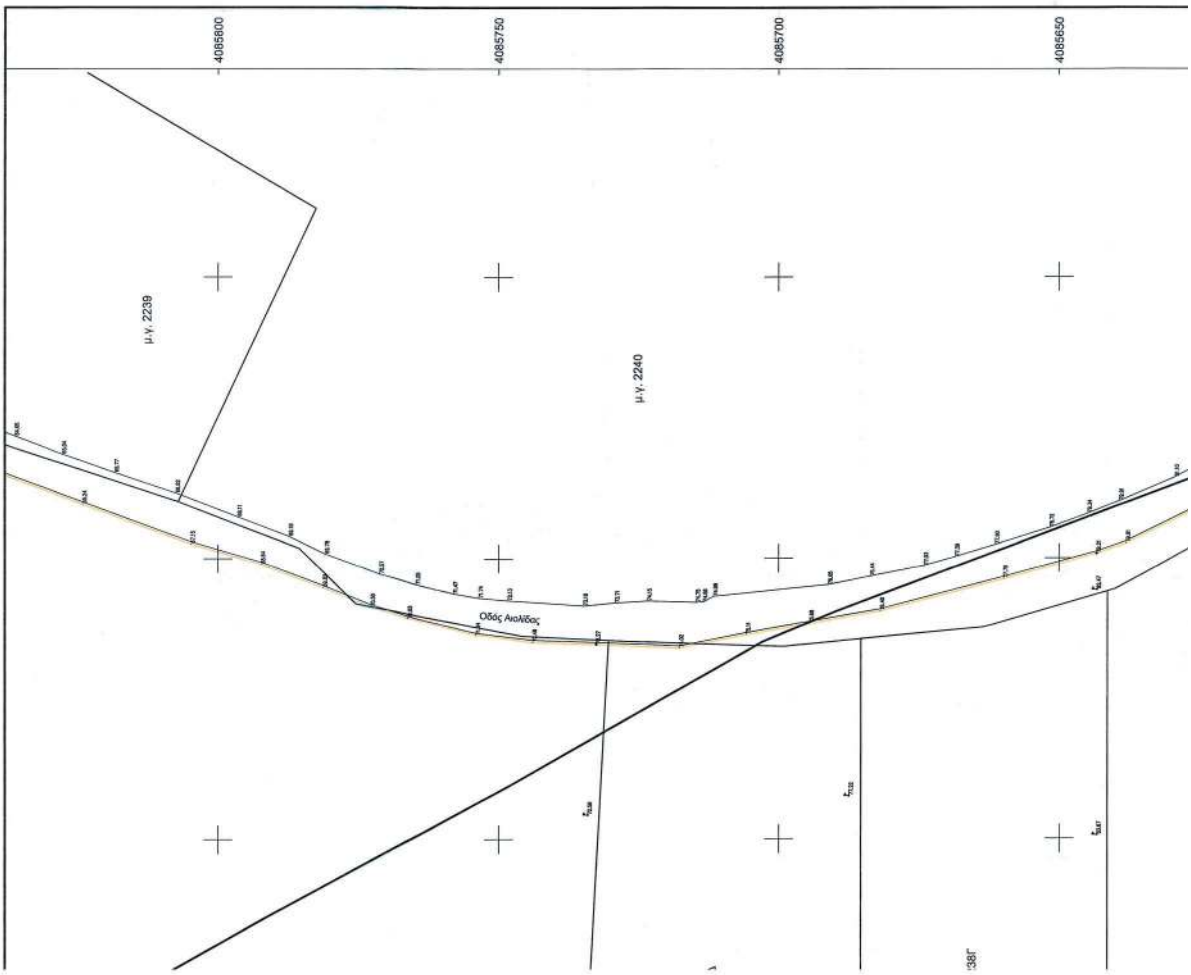

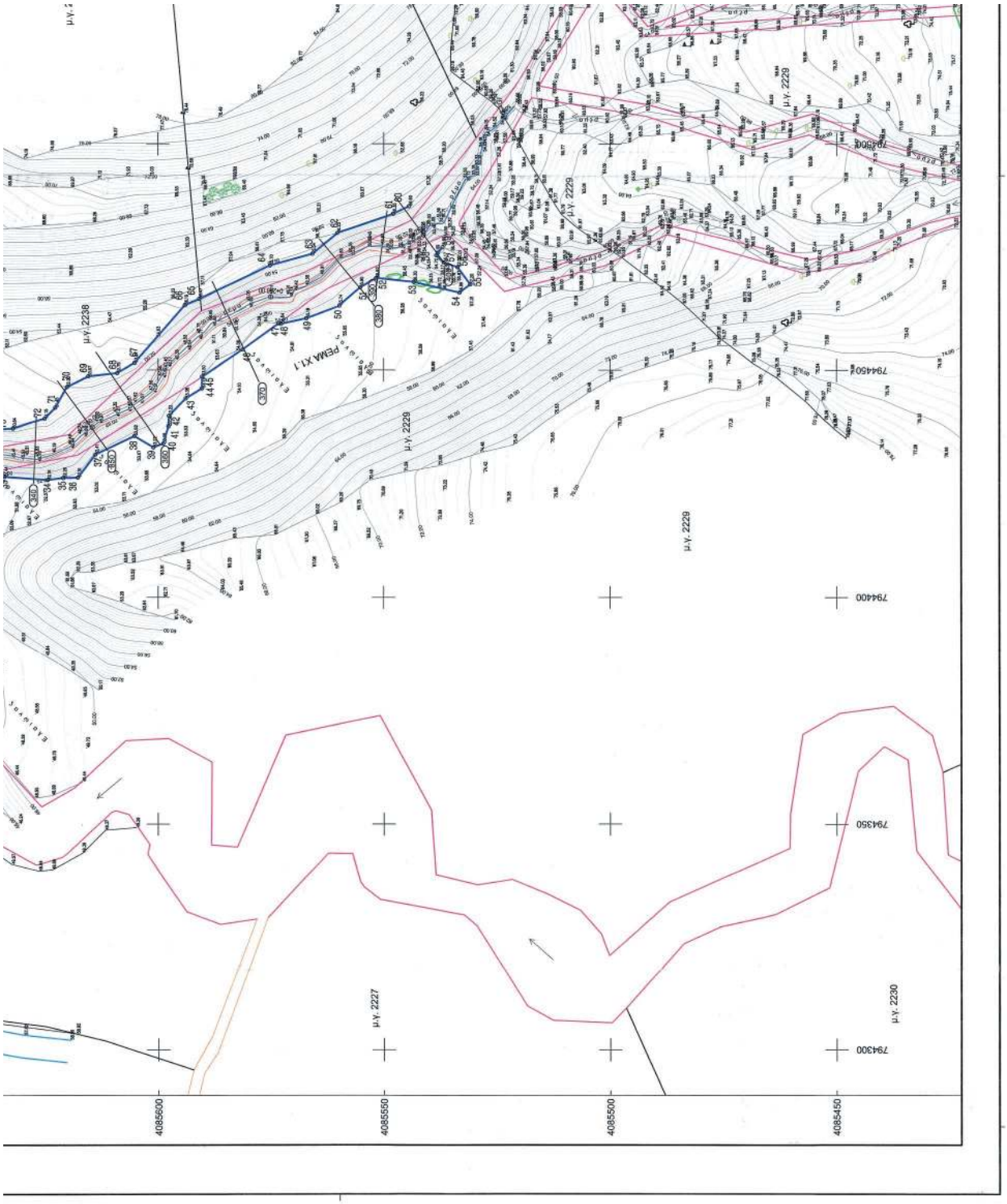
μ.γ. 2238
μ.γ. 2229
μ.γ. 2227
μ.γ. 2230
ΕΛΑΙΟΥΣΟΣ
ΕΛΑΙΟΥΣΟΣ
ΕΛΑΙΟΥΣΟΣ

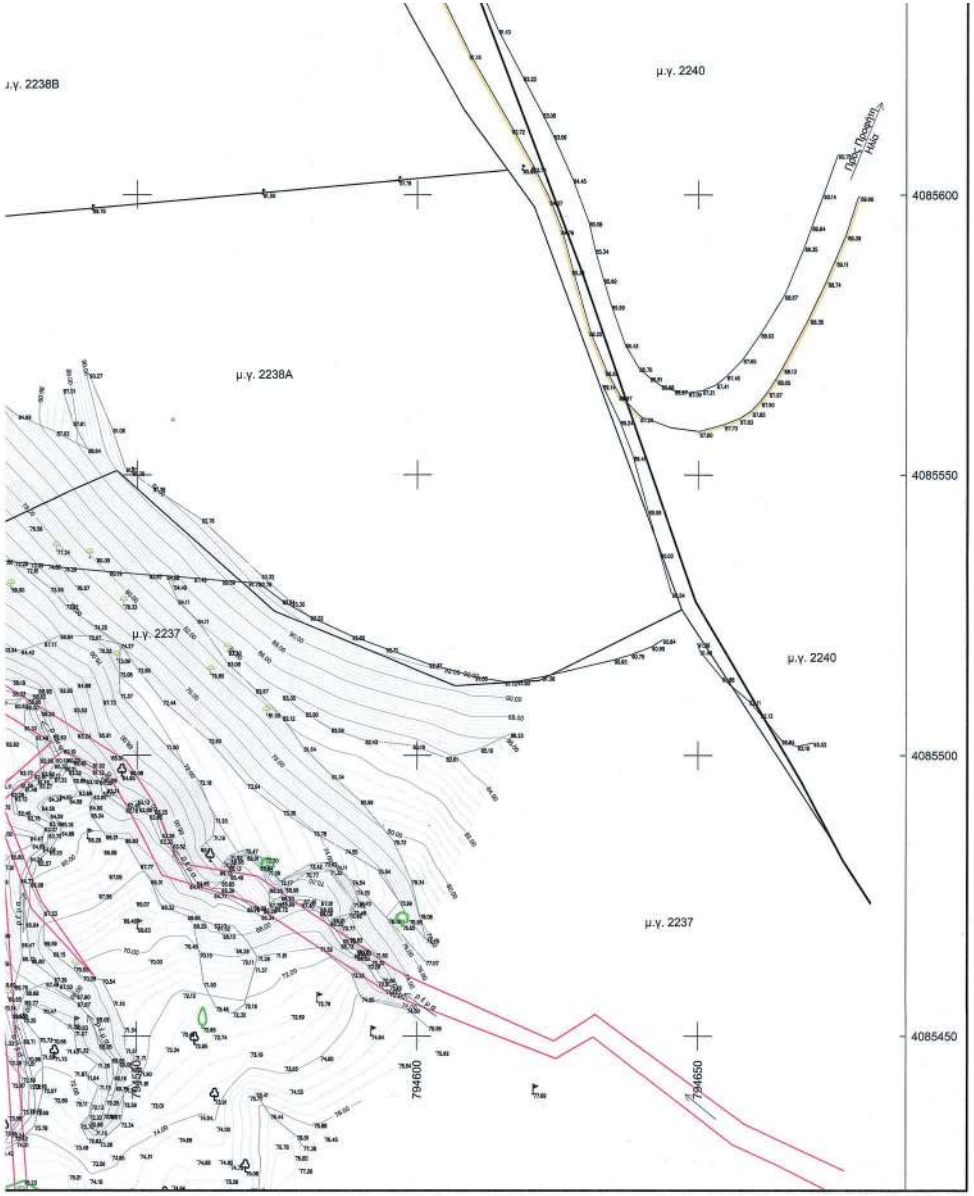

23	794432.106	4085691.522	50.69
24	794439.600	4085691.105	46.40
25	794443.795	4085681.814	47.23
26	794444.991	4085676.100	48.02
27	794444.821	4085664.035	48.42
28	794438.202	4085658.236	49.79
29	794433.569	4085655.695	50.15
30	794432.831	4085650.783	50.03
31	794428.514	4085648.423	50.80
32	794425.189	4085642.319	50.84
33	794426.490	4085633.937	51.25
34	794425.785	4085624.306	51.76
35	794426.240	4085620.962	52.56
36	794426.318	4085617.756	52.46
37	794431.367	4085613.869	52.40
38	794435.461	4085605.254	52.80
39	794432.981	4085601.055	53.23
40	794433.776	4085588.896	53.38
41	794437.538	4085587.726	53.25
42	794439.920	4085587.610	53.18
43	794443.764	4085593.012	53.24
44	794445.978	4085590.290	53.65
45	794448.504	4085590.267	53.34
46	794454.505	4085581.316	54.10
47	794460.208	4085573.404	54.43
48	794460.149	4085572.820	54.43
49	794461.375	4085567.218	54.56
50	794464.174	4085559.859	55.61
51	794468.164	4085555.196	55.63
52	794470.276	4085551.883	55.67
53	794469.414	4085543.388	56.11
54	794467.035	4085533.269	56.83
55	794468.883	4085530.885	57.17
56	794472.894	4085530.587	56.81
57	794475.701	4085536.719	56.06
58	794475.282	4085538.419	56.00
59	794477.085	4085537.035	55.74
60	794452.976	4085688.876	47.13
61	794448.327	4085692.901	46.03
62	794447.508	4085699.870	46.41
63	794448.241	4085707.033	46.60
64	794446.930	4085712.609	46.80
65	794437.838	4085719.251	48.02
66	794432.988	4085731.952	44.00
67	794429.028	4085737.083	43.61
68	794426.440	4085746.875	42.82
69	794421.363	4085752.695	41.53
70	794421.758	4085759.051	41.26
71	794422.508	4085763.882	40.89
72	794425.014	4085771.583	40.35
73	794425.111	4085775.378	40.35
74	794425.758	4085776.701	41.25
75	794425.463	4085778.585	41.06
76	794424.499	4085783.500	40.45
77	794424.122	4085790.792	40.011
78	794424.313	4085793.680	39.91
79	794425.271	4085797.321	39.81
80	794424.730	4085802.242	39.25

ΓΕΩΡΓΙΟΣ Κ. ΔΙΑΚΟΓΕΩΡΓΙΟΥ
ΠΟΛΙΤΙΚΟΣ ΜΗΧΑΝΙΚΟΣ Ε.Μ.Π.
ΟΔΟΣ : 28ης Οκτωβρίου, αρ. 4 - ΡΟΔΟΣ, ΤΚ 85100, τηλ. 2241030858, FAX 2241078050

ΕΡΓΟΔΟΤΗΣ :
ΧΑΤΖΗΣΟΥΛΕΪΜΑΝ ΧΑΣΑΝ

ΜΕΛΕΤΗ

ΟΡΙΟΘΕΤΗΣΗΣ ΡΕΜΑΤΟΣ ΔΥΤΙΚΑ ΤΗΣ ΚΜ 2238Γ ΓΑΙΩΝ ΚΩ-ΕΞΟΧΗΣ

ΤΙΤΛΟΣ ΣΧΕΔΙΟΥ : Προτεινόμενα όρια ρέματος		ΑΡ. ΣΧΕΔΙΟΥ Y284.6
ΟΝΟΜΑ ΑΡΧΕΙΟΥ / ΗΜΕΡΟΜ. ΕΓΓΡΑΦΗΣ	Y284_06_ΠΡΟΤΕΙΝΟΜΕΝΑ_ΟΡΙΑ_03.dwg 27.04.2020	ΚΛΙΜΑΚΑ 1:500
ΣΥΝΤΑΧΘΗΚΕ ΑΠΟ :	Μαρίνα Διακογεωργίου	
ΜΕΛΕΤΗΘΗΚΕ ΑΠΟ :	Ελίζα Διακογεωργίου Γεώργιο Διακογεώργιου	ΗΜΕΡΟΜΗΝΙΑ : 21-03-2020

ΘΕΩΡΗΣΗ ΥΠΗΡΕΣΙΑΣ :

ΕΛΕΓΧΘΗΚΕ
ΡΟΔΟΣ 31-7-2020
Κοινοποιήθηκε
Ρόδος 4-9-2020
Συνοδεύει το υπ' αριθμ. 14088/17-02-2021 έγγραφο του τμήματος ΠΕ.Χ.Ω.ΣΧΕ. ΔΟΔ/ΣΟΥ
Αποκεντρωμένη Διοίκηση Αιγαίου
Ρόδος 17/02/2021
ΕΥΑΓΓΕΛΙΑ

ΡΟΔΟΣ, ΝΟΕΜΒΡΙΟΣ 2019

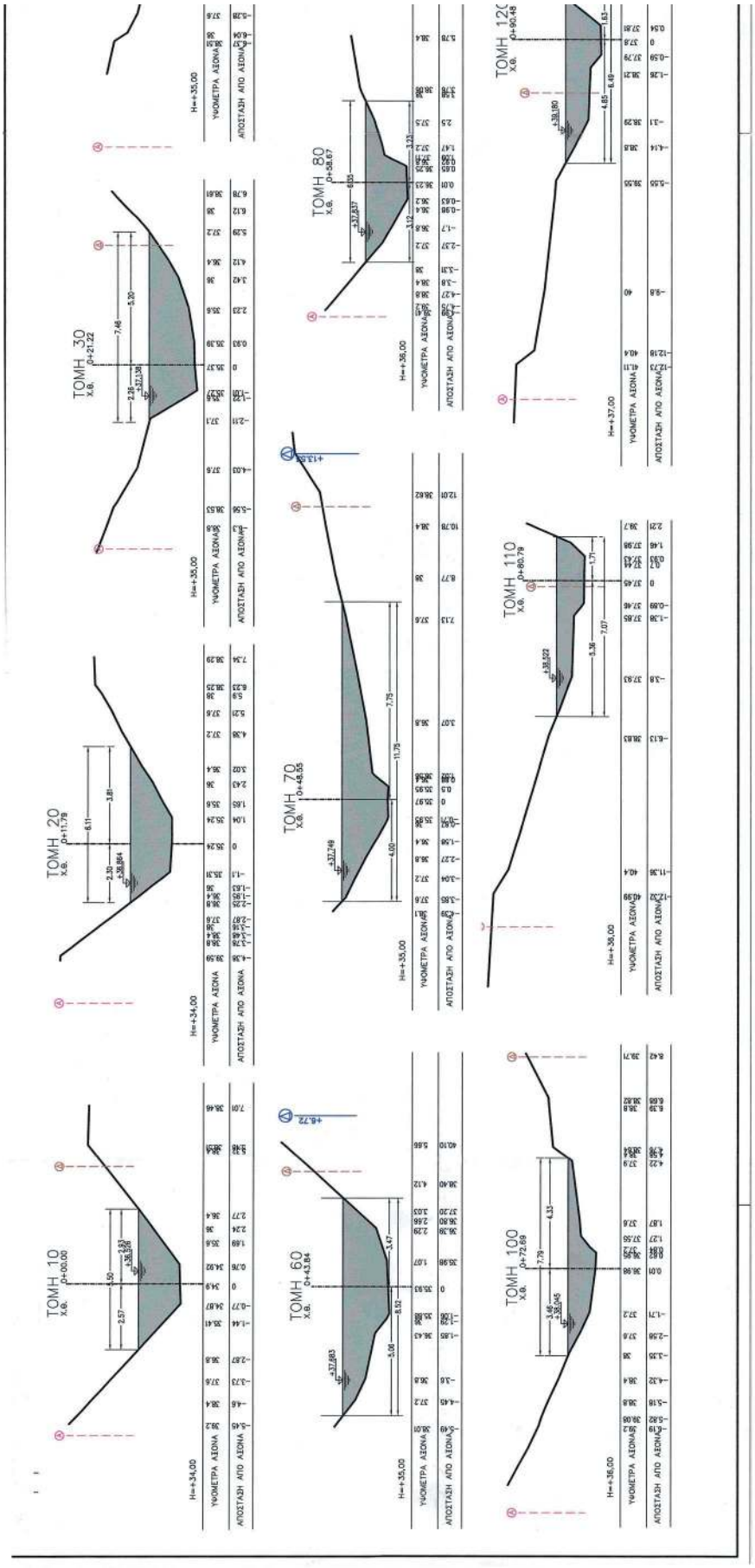

ΕΘΝΙΚΟ ΤΥΠΟΓΡΑΦΕΙΟ
Για τεχνικούς λόγους στο σχεδιάγραμμα, από το ηλεκτρονικό αρχείο, έγινε σμίκρυνση κατά ποσοστό 39%

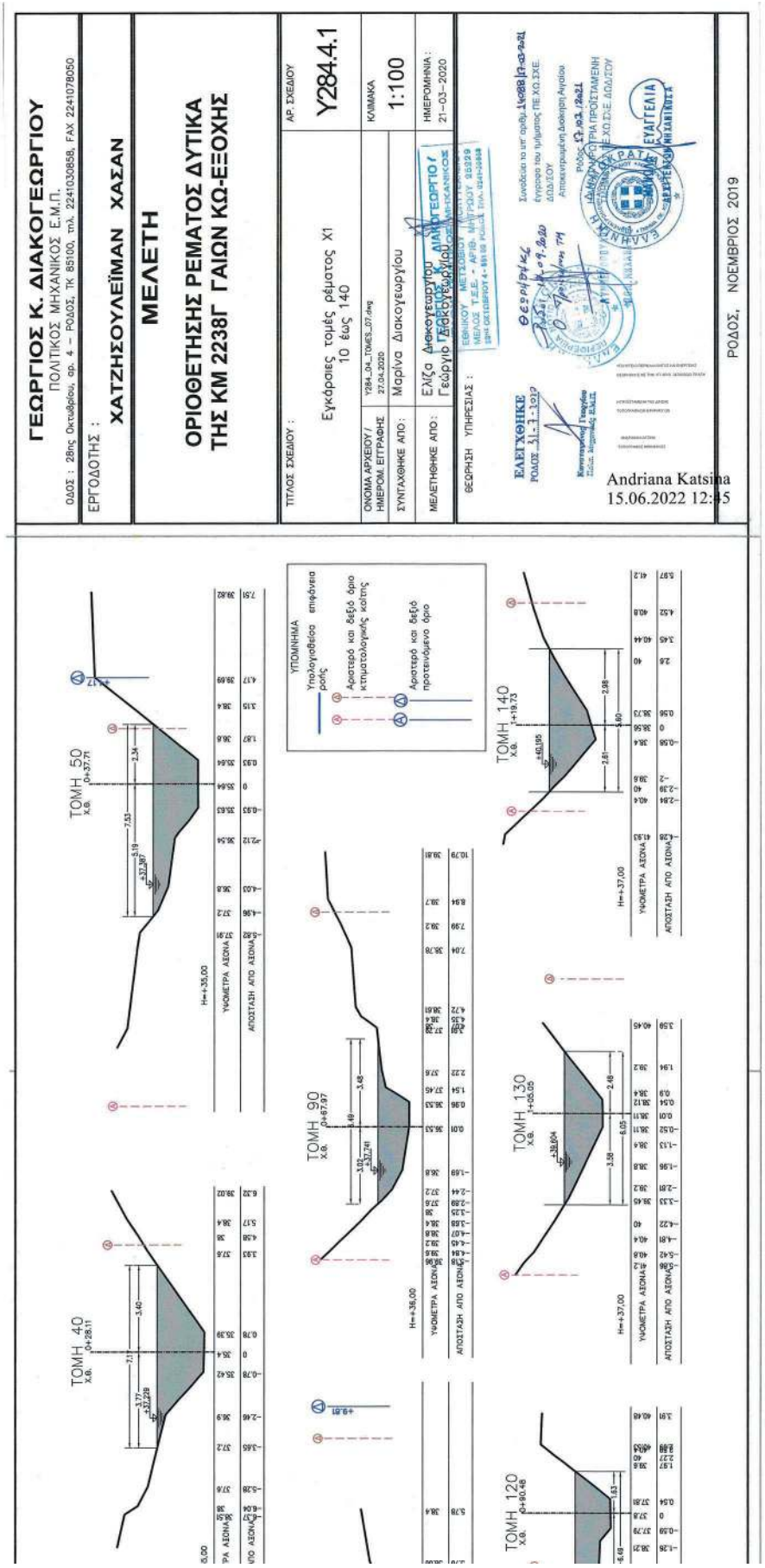
ΓΕΩΡΓΙΟΣ Κ. ΔΙΑΚΟΓΕΩΡΓΙΟΥ
ΠΟΛΙΤΙΚΟΣ ΜΗΧΑΝΙΚΟΣ Ε.Μ.Π.
ΟΔΟΣ : 28ης Οκτωβρίου, αρ. 4 – ΡΟΔΟΣ, ΤΚ 85100, τηλ. 2241030858, FAX 2241078050
ΕΡΓΟΔΟΤΗΣ :
ΧΑΤΖΗΣΟΥΛΕΪΜΑΝ ΧΑΣΑΝ
ΜΕΛΕΤΗ
ΟΡΙΟΘΕΤΗΣΗΣ ΡΕΜΑΤΟΣ ΔΥΤΙΚΑ
ΤΗΣ ΚΜ 2238Γ ΓΑΙΩΝ ΚΩ-ΕΞΟΧΗΣ
ΤΙΤΛΟΣ ΣΧΕΔΙΟΥ :
Εγκάρσιες τομές ρέματος Χ1
10 έως 140
ΑΡ. ΣΧΕΔΙΟΥ
Y284.4.1
ΟΝΟΜΑ ΑΡΧΕΙΟΥ / ΗΜΕΡΟΜ. ΕΓΓΡΑΦΗΣ
Y284_04_TOMES_07.dwg
27.04.2020
ΚΛΙΜΑΚΑ
1:100
ΣΥΝΤΑΧΘΗΚΕ ΑΠΟ:
Μαρίνα Διακογεωργίου
ΜΕΛΕΤΗΘΗΚΕ ΑΠΟ:
Ελίζα Διακογεωργίου
Γεώργιος Διακογεωργίου
ΗΜΕΡΟΜΗΝΙΑ:
21–03–2020
ΘΕΩΡΗΣΗ ΥΠΗΡΕΣΙΑΣ :
ΕΛΕΓΧΘΗΚΕ
ΡΟΔΟΣ 31-3-2022
Κοντογιαννόπουλος Γεώργιος
Πολιτικός Διπλωματούχος Ε.Μ.Π.Ε.
Θεωρήθηκε
Andriana Katsina
15.06.2022 12:35
ΡΟΔΟΣ, ΝΟΕΜΒΡΙΟΣ 2019
ΤΟΜΗ 40
ΤΟΜΗ 50
ΤΟΜΗ 90
ΤΟΜΗ 120
ΤΟΜΗ 130
ΤΟΜΗ 140
ΥΠΟΜΝΗΜΑ
Υπολογισθείσα επιφάνεια ροής
Αριστερό και δεξιό όριο κτηματολογικής κοίτης
Αριστερό και δεξιό προτεινόμενο όριο
ΥΨΟΜΕΤΡΑ ΑΞΟΝΑ
ΑΠΟΣΤΑΣΗ ΑΠΟ ΑΞΟΝΑ

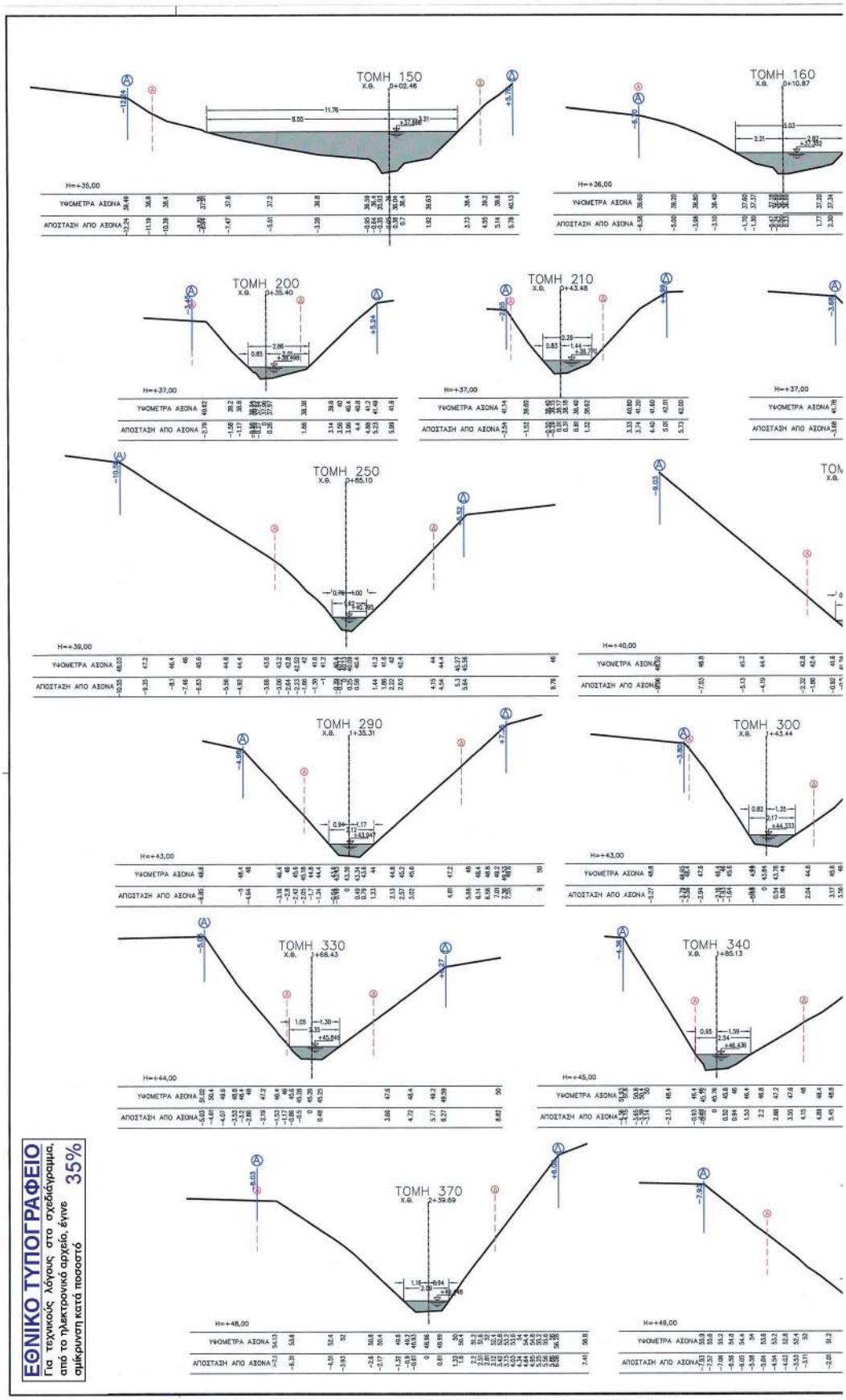

ΕΘΝΙΚΟ ΤΥΠΟΓΡΑΦΕΙΟ
Για τεχνικούς λόγους στο σχεδίγραμμα, από το ηλεκτρονικό αρχείο, έγινε σμίκρυνση κατά ποσοστό 35%

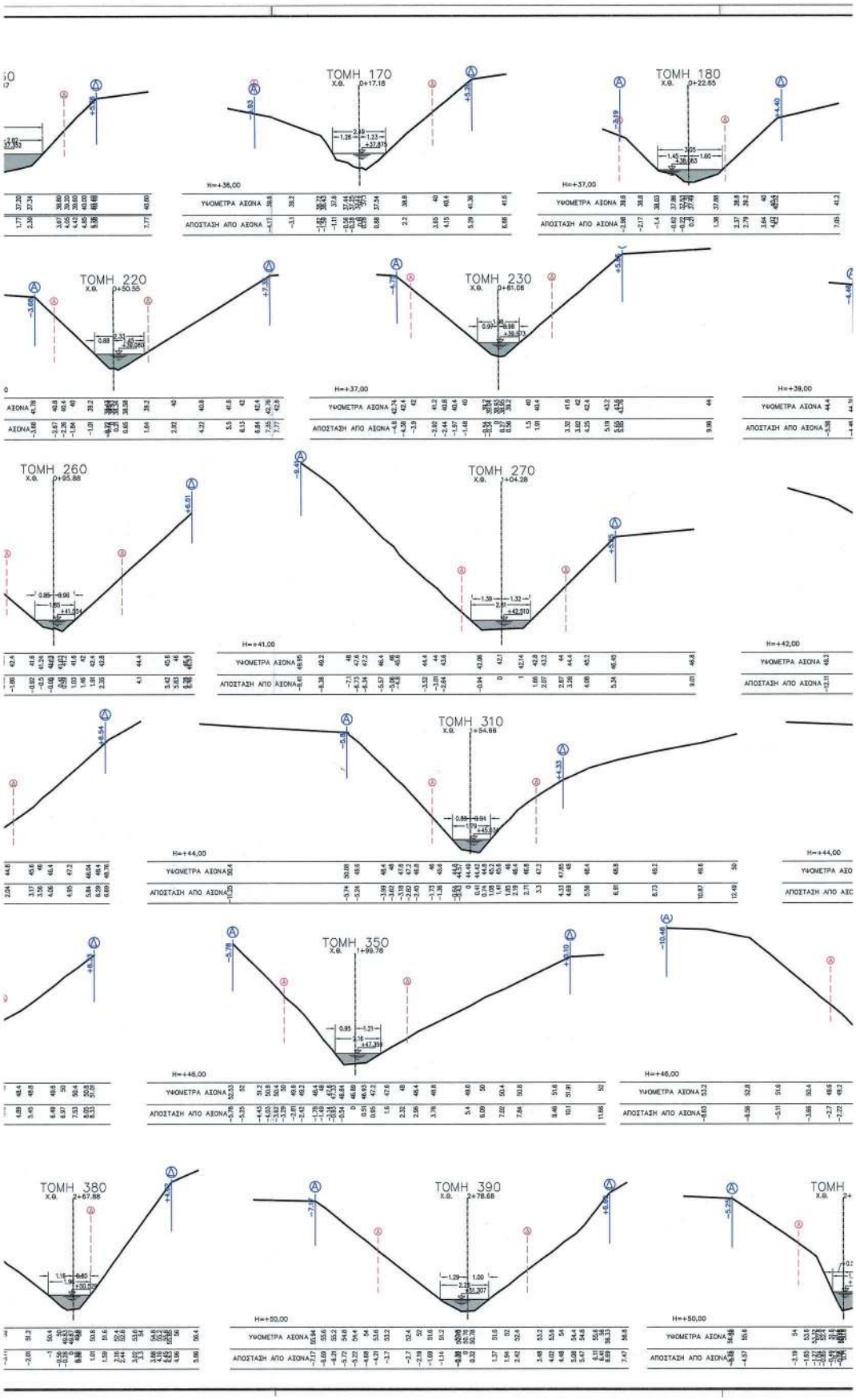
ΤΟΜΗ 170
Χ.Θ. 0+17.18
ΤΟΜΗ 180
Χ.Θ. 0+22.65
ΤΟΜΗ 220
Χ.Θ. 0+50.55
ΤΟΜΗ 230
Χ.Θ. 0+61.06
ΤΟΜΗ 260
Χ.Θ. 0+95.88
ΤΟΜΗ 270
Χ.Θ. 1+04.28
ΤΟΜΗ 310
Χ.Θ. 1+54.66
ΤΟΜΗ 350
Χ.Θ. 1+99.76
ΤΟΜΗ 380
Χ.Θ. 2+67.88
ΤΟΜΗ 390
Χ.Θ. 2+78.68
ΥΨΟΜΕΤΡΑ ΑΞΟΝΑ
ΑΠΟΣΤΑΣΗ ΑΠΟ ΑΞΟΝΑ

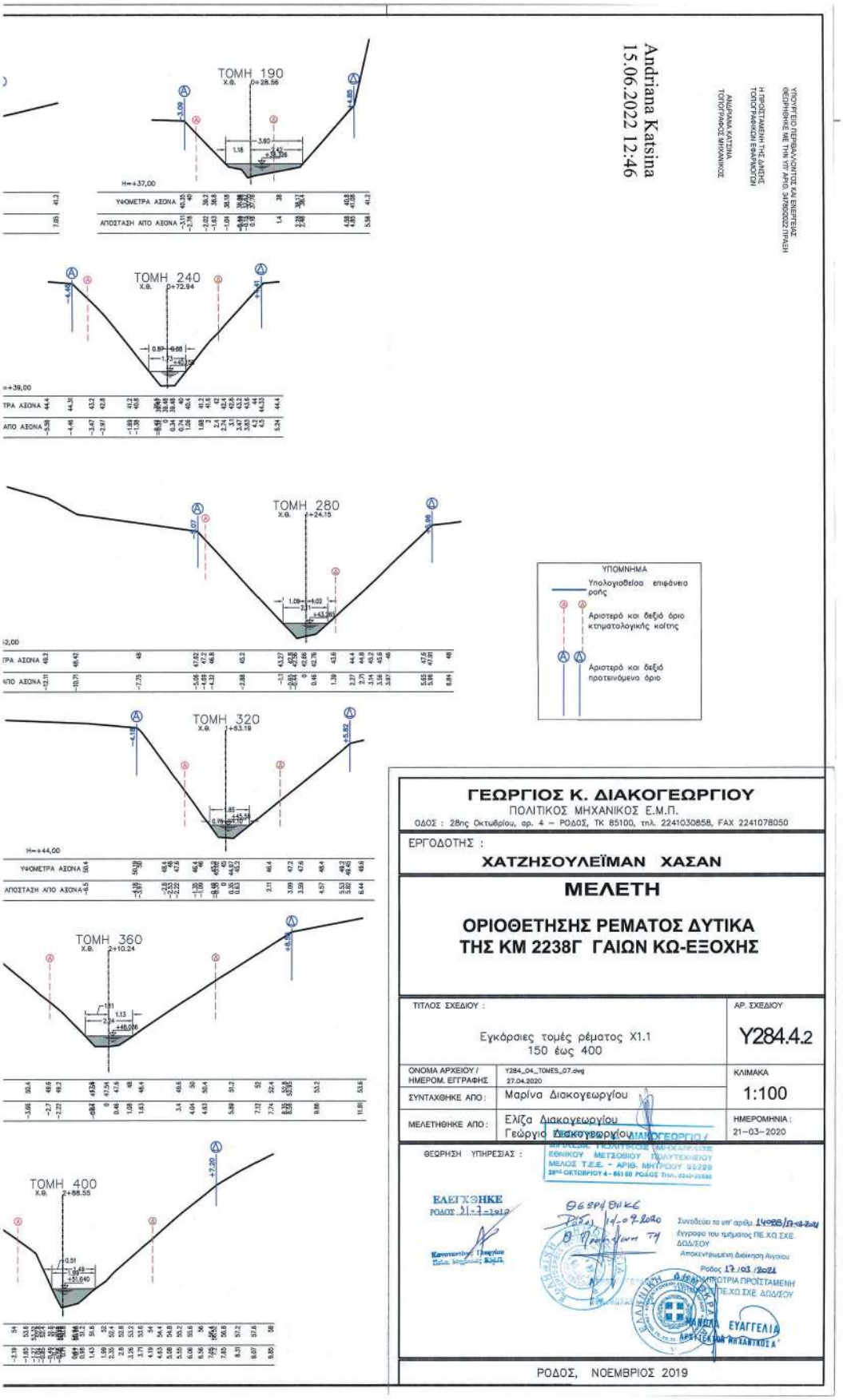
ΤΟΜΗ 190
ΤΟΜΗ 240
ΤΟΜΗ 280
ΤΟΜΗ 320
ΤΟΜΗ 360
ΤΟΜΗ 400
ΥΠΟΜΝΗΜΑ
Υπολογισθείσα επιφάνεια ροής
Αριστερό και δεξιό όριο κτηματολογικής κοίτης
Αριστερό και δεξιό προτεινόμενο όριο
ΓΕΩΡΓΙΟΣ Κ. ΔΙΑΚΟΓΕΩΡΓΙΟΥ
ΠΟΛΙΤΙΚΟΣ ΜΗΧΑΝΙΚΟΣ Ε.Μ.Π.
ΟΔΟΣ : 28ης Οκτωβρίου, αρ. 4 – ΡΟΔΟΣ, ΤΚ 85100, τηλ. 2241030858, FAX 2241078050
ΕΡΓΟΔΟΤΗΣ :
ΧΑΤΖΗΣΟΥΛΕΪΜΑΝ ΧΑΣΑΝ
ΜΕΛΕΤΗ
ΟΡΙΟΘΕΤΗΣΗΣ ΡΕΜΑΤΟΣ ΔΥΤΙΚΑ ΤΗΣ ΚΜ 2238Γ ΓΑΙΩΝ ΚΩ-ΕΞΟΧΗΣ
ΤΙΤΛΟΣ ΣΧΕΔΙΟΥ :
Εγκάρσιες τομές ρέματος Χ1.1 150 έως 400
ΑΡ. ΣΧΕΔΙΟΥ
Y284.4.2
ΟΝΟΜΑ ΑΡΧΕΙΟΥ / ΗΜΕΡΟΜ. ΕΓΓΡΑΦΗΣ
Y284_04_TOMES_07.dwg
27.04.2020
ΚΛΙΜΑΚΑ
1:100
ΣΥΝΤΑΧΘΗΚΕ ΑΠΟ :
Μαρίνα Διακογεωργίου
ΜΕΛΕΤΗΘΗΚΕ ΑΠΟ :
Ελίζα Διακογεωργίου
Γεώργιο Διακογεωργίου
ΗΜΕΡΟΜΗΝΙΑ :
21-03-2020
ΘΕΩΡΗΣΗ ΥΠΗΡΕΣΙΑΣ :
ΕΛΕΓΧΘΗΚΕ
ΡΟΔΟΣ 31-7-2020
ΘΕΩΡΗΘΗΚΕ
Ρόδος 14-07-2020
Συνοδεύει το υπ' αριθμ. 14088/17-8-2020 έγγραφο του τμήματος ΠΕ.ΧΩ.ΣΧΕ. ΔΩΔ/ΣΟΥ
Αποκεντρωμένη Διοίκηση Αιγαίου
Ρόδος 17/03/2021
ΑΝΤΙΠΟΤΡΙΑ ΠΡΟΪΣΤΑΜΕΝΗ ΠΕ.ΧΩ.ΣΧΕ. ΔΩΔ/ΣΟΥ
ΕΥΑΓΓΕΛΙΑ
ΡΟΔΟΣ, ΝΟΕΜΒΡΙΟΣ 2019
Andriana Katsina
15.06.2022 12:46
ΥΠΟΥΡΓΕΙΟ ΠΕΡΙΒΑΛΛΟΝΤΟΣ ΚΑΙ ΕΝΕΡΓΕΙΑΣ
ΘΕΩΡΗΘΗΚΕ ΜΕ ΤΗΝ ΥΠ' ΑΡΙΘ. 34780/2022 ΠΡΑΞΗ
Η ΠΡΟΪΣΤΑΜΕΝΗ ΤΗΣ ΔΙΝΣΗΣ ΤΟΠΟΓΡΑΦΙΚΩΝ ΕΦΑΡΜΟΓΩΝ
ΑΝΔΡΙΑΝΑ ΚΑΤΣΙΝΑ
ΤΟΠΟΓΡΑΦΟΣ ΜΗΧΑΝΙΚΟΣ


ΜΗΚΟΤΟΜΗ ΡΕΜΑΤΟΣ Χ1.1
ΕΥΘΩΝΑ ΑΠΟ ΑΕΙΑ ΤΟΥ ΧΕΙΜΑΡΡΟΥ Χ1
1:1000
1:100
ΜΗΚΟΤΟΜΗ ΡΕΜΑΤΟΣ Χ1.1
ΕΠΙΠΕΔΟ ΑΝΑΦΟΡΑΣ Η=35.00
ΡΕΜΑ
ΧΙΛΙΟΜΕΤΡΙΚΗ ΘΕΣΗ
ΟΝΟΜΑ ΔΙΑΤΟΜΗΣ
ΑΠΟΣΤΑΣΕΙΣ ΑΠ' ΑΡΧΗΣ
ΑΠΟΣΤΑΣΕΙΣ ΜΕΤΑΞΥ ΔΙΑΤΟΜΩΝ
ΥΨΟΜΕΤΡΑ
ΕΛΕΥΘΕΡΗΣ ΕΠΙΦ.
ΥΠΑΡΧΟΝΤ. ΠΥΘΜ.
ΑΡΙΣΤ. ΟΧΘΗΣ
ΔΕΞ. ΟΧΘΗΣ
ΚΛΙΣΕΙΣ ΑΙΟΝΑ ΣΩΛΗΝΑ (o/oo)
ΠΑΡΟΧΗ (m3/s)
ΤΑΧΥΤΗΤΑ (m/s)
ΠΛΑΤΟΣ ΡΟΗΣ (m)
ΒΑΘΟΣ ΡΟΗΣ (m)
ΕΘΝΙΚΟ ΤΥΠΟΓΡΑΦΕΙΟ
Για τεχνικούς λόγους στο σχεδιάγραμμα, από το ηλεκτρονικό αρχείο, έγινε σμίκρυνση κατά ποσοστό
40%

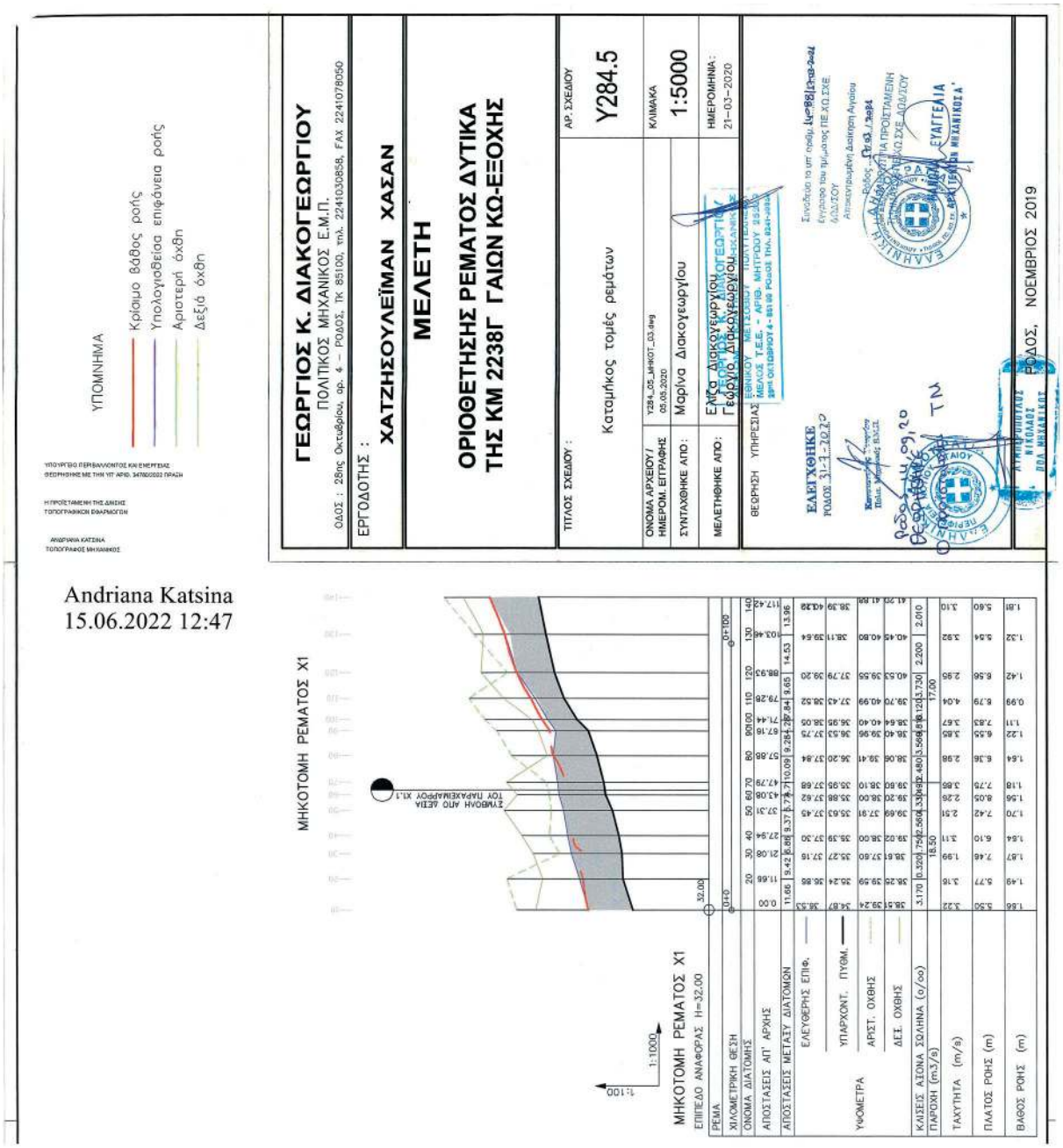
ΓΕΩΡΓΙΟΣ Κ. ΔΙΑΚΟΓΕΩΡΓΙΟΥ
ΠΟΛΙΤΙΚΟΣ ΜΗΧΑΝΙΚΟΣ Ε.Μ.Π.
ΟΔΟΣ : 28ης Οκτωβρίου, αρ. 4 – ΡΟΔΟΣ, ΤΚ 85100, τηλ. 2241030858, FAX 2241078050
ΕΡΓΟΔΟΤΗΣ :
ΧΑΤΖΗΣΟΥΛΕΪΜΑΝ ΧΑΣΑΝ
ΜΕΛΕΤΗ
ΟΡΙΟΘΕΤΗΣΗΣ ΡΕΜΑΤΟΣ ΔΥΤΙΚΑ ΤΗΣ ΚΜ 2238Γ ΓΑΙΩΝ ΚΩ-ΕΞΟΧΗΣ
ΤΙΤΛΟΣ ΣΧΕΔΙΟΥ :
Καταμήκος τομές ρεμάτων
ΑΡ. ΣΧΕΔΙΟΥ
Υ284.5
ΟΝΟΜΑ ΑΡΧΕΙΟΥ / ΗΜΕΡΟΜ. ΕΙΤΡΑΦΗΣ
Υ284_05_ΜΗΚΟΤ_03.dwg
05.05.2020
ΚΛΙΜΑΚΑ
1:5000
ΣΥΝΤΑΧΘΗΚΕ ΑΠΟ:
Μαρίνα Διακογεωργίου
ΜΕΛΕΤΗΘΗΚΕ ΑΠΟ:
Ελένα Διακογεωργίου
Γεώργιος Διακογεωργίου
ΗΜΕΡΟΜΗΝΙΑ:
21-03-2020
ΘΕΩΡΗΣΗ ΥΠΗΡΕΣΙΑΣ
ΕΛΕΓΧΘΗΚΕ
ΡΟΔΟΣ 31-1-2022
ΡΟΔΟΣ, ΝΟΕΜΒΡΙΟΣ 2019
ΥΠΟΜΝΗΜΑ
Κρίσιμο βάθος ροής
Υπολογισθείσα επιφάνεια ροής
Αριστερή όχθη
Δεξιά όχθη
Andriana Katsina
15.06.2022 12:47
ΜΗΚΟΤΟΜΗ ΡΕΜΑΤΟΣ Χ1
ΕΠΙΠΕΔΟ ΑΝΑΦΟΡΑΣ H=32.00
1:1000
ΡΕΜΑ
ΧΙΛΟΜΕΤΡΙΚΗ ΘΕΣΗ
ΟΝΟΜΑ ΔΙΑΤΟΜΗΣ
ΑΠΟΣΤΑΣΕΙΣ ΑΠ' ΑΡΧΗΣ
ΑΠΟΣΤΑΣΕΙΣ ΜΕΤΑΞΥ ΔΙΑΤΟΜΩΝ
ΥΨΟΜΕΤΡΑ
ΚΛΙΣΕΙΣ ΑΙΩΝΑ ΣΩΛΗΝΑ (ο/οο)
ΠΑΡΟΧΗ (m3/s)
ΤΑΧΥΤΗΤΑ (m/s)
ΠΛΑΤΟΣ ΡΟΗΣ (m)
ΒΑΘΟΣ ΡΟΗΣ (m)
ΣΥΜΒΟΛΗ ΑΠΟ ΔΕΞΙΑ ΤΟΥ ΤΑΡΑΧΕΙΜΑΡΡΟΥ Χ1.1

ΑΠΟΦΑΣΕΙΣ

Αριθμ. Φ. 913.3/20/55/3929/Σ.914 (2)

Βεβαίωση της αυτοδίκαιης άρσης της αναγκαστικής απαλλοτρίωσης στην Περιοχή «ΜΕΓΑΛΗ ΛΑΚΑ», της Δ.Ε. Καρλοβασίου, του Δήμου Δυτ. Σάμου, της Π.Ε. Σάμου, για την Κάλυψη Στρατιωτικών Αναγκών

Ο ΥΦΥΠΟΥΡΓΟΣ ΕΘΝΙΚΗΣ ΑΜΥΝΑΣ
ΚΑΙ Ο ΠΡΟΪΣΤΑΜΕΝΟΣ ΤΗΣ ΓΕΝΙΚΗΣ ΔΙΕΥΘΥΝΣΗΣ ΔΗΜΟΣΙΑΣ ΠΕΡΙΟΥΣΙΑΣ ΚΑΙ ΚΟΙΝΩΦΕΛΩΝ ΠΕΡΙΟΥΣΙΩΝ ΤΟΥ ΥΠΟΥΡΓΕΙΟΥ ΟΙΚΟΝΟΜΙΚΩΝ

Έχοντας υπόψη:

1. Τον ν. 4407/1929 «Περί Συστάσεως Ταμείου Εθνικής Αμύνης» (Α’ 316).

2. Τον ν. 6219/1934 «Περί ερμηνείας των Άρθρων 1, 2, 3, 4, 5, 8, 9 και 15 του ν. 4407 περί συστάσεως Ταμείου Εθνικής Αμύνης» (Α’ 257).

3. Τον ν. 2882/2001 «Κώδικας Αναγκαστικών Απαλλοτριώσεων Ακινήτων» (Α’ 17) και ειδικότερα την παρ. 1 του άρθρου 1 και την παρ. 3 του άρθρου 11.

4. Το άρθρο 109 του ν. 4622/2019 «Επιτελικό Κράτος: Οργάνωση, λειτουργία και διαφάνεια της Κυβέρνησης, των κυβερνητικών οργάνων και της κεντρικής δημόσιας διοίκησης» (Α’ 133).

5. Το π.δ. 142/2017 «Οργανισμός Υπουργείου Οικονομικών» (Α’ 181).

6. Το π.δ. 84/2019 «Σύσταση και κατάργηση Γενικών Γραμματειών και Ειδικών Γραμματειών/Ενιαίων Διοικητικών Τομέων Υπουργείων» (Α’ 123).

7. Το π.δ. 68/2021 «Διορισμός Υπουργών, Αναπληρώτριας Υπουργού και Υφυπουργών» (Α’ 155).

8. Την υπό στοιχεία 1072472/5660/Δ0010/21.8.2006 κοινή υπουργική απόφαση των Υφυπουργών Οικονομίας-Οικονομικών και Εθνικής Άμυνας (Δ’ 850).

9. Την υπ’ αρ. 202/2009 απόφαση Μονομελούς Πρωτοδικείου Σάμου.

10. Την υπ’ αρ. 93/2011 απόφαση Εφετείου Αιγαίου.

11. Την υπ’ αρ. 102627/22.9.2021 απόφαση του Πρωθυπουργού και του Υπουργού Εθνικής Άμυνας «Ανάθεση Αρμοδιοτήτων στον Υφυπουργό Εθνικής Άμυνας, Νικόλαο Χαρδαλιά» (Β’ 4396).

12. Την υπό στοιχεία 40Α/2022 εισηγητική έκθεση του Προϊστάμενου Οικονομικών Υπηρεσιών ΥΠΕΘΑ.

13. Το γεγονός ότι η εν λόγω απαλλοτρίωση δεν συντελέσθηκε εμπρόθεσμα, βεβαιώνουμε:

Την αυτοδίκαιη άρση της αναγκαστικής απαλλοτρίωσης, που κηρύχθηκε με την υπό στοιχεία 1072472/5660/Δ0010/21.8.2006 κοινή υπουργική απόφαση των Υφυπουργών Οικονομίας- Οικονομικών και Εθνικής Άμυνας (Δ’ 850), για λόγους δημόσιας ωφέλειας και ειδικότερα, για την κάλυψη στρατιωτικών αναγκών, σε έκταση εμβαδού 101.263 τ.μ., που βρίσκεται στην περιοχή «ΜΕΓΑΛΗ ΛΑΚΑ», της Δ.Ε. Καρλοβασίου, του Δήμου Δυτ. Σάμου, της Π.Ε. Σάμου και απεικονίζεται στο από 8.2.2006 (ΑΚ:1554/Β), σε κλίμακα 1:1.000, κτηματολογικό διάγραμμα και στον αντίστοιχο κτηματολογικό πίνακα του ΓΕΣ/Γεωγραφική Υπηρεσία Στρατού/ΤΟΜΣ, που συντάχθηκε από τον Τχη (Γ) Αλεξίου Νικόλαο, Τοπογράφο - Μηχανικό, και θεωρήθηκε από τον Υπτγο Ηλία Κουράκο, τότε Διευθυντή ΤΕΘΑ.

Η απόφαση αυτή να δημοσιευθεί στην Εφημερίδα της Κυβερνήσεως.

Αθήνα, 8 Ιουνίου 2022

Ο Υφυπουργός Εθνικής Άμυνας

ΝΙΚΟΛΑΟΣ ΧΑΡΔΑΛΙΑΣ

Ο Προϊστάμενος Γενικής Διεύθυνσης Δημόσιας Περιουσίας και Κοινωφελών Περιουσιών του Υπουργείου Οικονομικών

ΣΤΥΛΙΑΝΟΣ ΜΠΑΚΑΣ

Αριθμ. 554992 (3)

Άρση ρυμοτομικής απαλλοτρίωσης και επανεπιβολή στο εγκεκριμένο ρυμοτομικό σχέδιο του Δήμου Αιγάλεω, περιοχή «Ελαιώνα», σε ακίνητο που βρίσκεται στο Ο.Τ. 811Α, επί της οδού Νεότητας, ιδιοκτησίας Ευαγγελίδη Χαράλαμπου κ.λπ.

Ο ΕΝΤΕΤΑΛΜΕΝΟΣ
ΠΕΡΙΦΕΡΕΙΑΚΟΣ ΣΥΜΒΟΥΛΟΣ ΑΤΤΙΚΗΣ

Έχοντας υπόψη:

1. Τον ν. 3852/2010 για τη «Νέα Αρχιτεκτονική της Αυτοδιοίκησης και της Αποκεντρωμένης Διοίκησης - Πρόγραμμα Καλλικράτης» (Α’ 87).

2. Το π.δ. 145/2010 (Α’ 238) για τον «Οργανισμό Περιφέρειας Αττικής», όπως τροποποιήθηκε με τις υπ’ αρ. 44403/2011 (Β’ 2494 και Β’ 2822), 109290/39629/23-12-2016 (Β’ 4251), 66313/24553/25-08-2017 (Β’ 3051) και 37419/13479/08-05-2018 (Β’ 1661) αποφάσεις.

3. Την υπ’ αρ. 864073/14-10-2021 απόφαση του Περιφερειάρχη Αττικής, για «Μεταβίβαση αρμοδιοτήτων σε Αντιπεριφερειάρχες, Περιφερειακούς Συμβούλους και στον Εκτελεστικό Γραμματέα της Περιφέρειας Αττικής» (Β’ 4832).

4. Το άρθρο 44 του ν. 3979/2011 «Για την ηλεκτρονική διακυβέρνηση και λοιπές διατάξεις» (Δ’ 138) και τις διατάξεις του ν. 3469/2006 «Εθνικό Τυπογραφείο, Εφημερίς της Κυβερνήσεως και λοιπές διατάξεις» (Α’ 131) και ειδικότερα τα άρθρα 5, 6 και την παρ. 5β του άρθρου 7.

5. Το από 17-7-1923 ν. δ. (Α’ 228) και ειδικότερα τα άρθρα 1, 3, 7, 9 και 70.

6. Το άρθρο 90 του Κώδικα νομοθεσίας για την Κυβέρνηση και τα κυβερνητικά όργανα (π.δ. 63/2005, Α’ 98), το οποίο διατηρήθηκε σε ισχύ με την παρ. 22 του άρθρου 119 του ν. 4622/2019 (Α’ 133).

7. Τα άρθρα 88, 89 και 93 του ν. 4759/2020 «Εκσυγχρονισμός της Χωροταξικής και Πολεοδομικής Νομοθεσίας και άλλες διατάξεις» (Α’ 245).

8. Το από 11-2-1991 π.δ. (Δ’ 74) περί έγκρισης πολεοδομικής μελέτης των Δήμων Αθηναίων, Αγ. Ιωάννη Ρέντη, Αιγάλεω, Περιστερίου και Ταύρου (περιοχή Ελαιώνα) και

τα από 20-9-1995 π.δ. (Δ’ 1049) και από 21-6-1996 π.δ. (Δ’ 742) περί έγκρισης πολεοδομικής μελέτης αναθεώρησης και επέκτασης τμημάτων των Δήμων Αθηναίων, Αγ. Ιωάννη Ρέντη, Αιγάλεω, Περιστερίου και Ταύρου (περιοχή Ελαιώνα).

9. Την υπ’ αρ. 25/2022 απόφαση του Δημοτικού Συμβουλίου του Δήμου Αιγάλεω, για επανεπιβολή μετά από αυτοδίκαιη άρση ρυμοτομικής απαλλοτρίωσης σε ακίνητο ιδιοκτησίας Ευαγγελίδη Χαράλαμπου και Ροζοκόκη Κων/νου στο Ο.Τ. 811Α του εγκεκριμένου ρυμοτομικού σχεδίου του Δήμου Αιγάλεω, περιοχή «Ελαιώνα» επί της οδού Νεότητας.

10. Την υπ’ αρ. 33/2022 απόφαση του Δημοτικού Συμβουλίου του Δήμου Αιγάλεω για αναμόρφωση προϋπολογισμού οικονομικού έτους 2022.

11. Τα νόμιμα δικαιολογητικά που περιέχονται στον φάκελο.

και επειδή:

1. Με την υπ’ αρ. 25/2022 απόφαση το Δημοτικό Συμβούλιο του Δήμου Αιγάλεω, λαμβάνοντας υπόψη την υπ’ αρ. 22/2022 απόφαση Επιτροπής Ποιότητας Ζωής του Δήμου, αναγνώρισε την πολεοδομική αναγκαιότητα διατήρησης του κοινόχρηστου χώρου στο Ο.Τ. 811Α του εγκεκριμένου ρυμοτομικού σχεδίου του Δήμου Αιγάλεω, περιοχή «Ελαιώνα» επί της οδού Νεότητας, ιδιοκτησίας Ευαγγελίδη Χαράλαμπου και Ροζοκόκη Κων/νου και αποφάσισε την επανεπιβολή της παραπάνω ρυμοτομικής απαλλοτρίωσης για τον συγκεκριμένο χώρο (ΚΑΕΚ 050117814023).

2. Με την υπ’ αρ. 33/2022 απόφαση του Δημοτικού Συμβουλίου του Δήμου Αιγάλεω για αναμόρφωση προϋπολογισμού οικονομικού έτους 2022, εγκρίθηκε η εγγραφή πίστωσης στον προϋπολογισμό του Δήμου Αιγάλεω έτους 2022 στον Κ.Α. 30/7111.034, για την καταβολή αποζημίωσης λόγω επανεπιβολής ρυμοτομικής απαλλοτρίωσης σε ακίνητο με κ.α.κ. 02.09.001 (στην εν εξελίξει πράξη εφαρμογής) στο Ο.Τ. 811Α στην περιοχή «Ελαιώνα» του Δήμου Αιγάλεω, ποσού 112.299,05 ευρώ.

3. Όπως αναφέρεται στην υπ’ αρ. 22/2022 απόφαση Επιτροπής Ποιότητας Ζωής του Δήμου Αιγάλεω, το εμβαδόν της προς αποζημίωση έκτασης είναι 457,99 τ.μ. που προκύπτει αν από το εμβαδόν της αρχικής ιδιοκτησίας 572,49 τ.μ. (σύμφωνα με την εκπονούμενη πράξη εφαρμογής) αφαιρεθεί η οφειλόμενη εισφορά σε γη, η οποία υπολογίστηκε σε 114,50 τ.μ., αποφασίζουμε:

Την αυτοδίκαιη άρση της ρυμοτομικής απαλλοτρίωσης που επιβλήθηκε με τα από 11-2-1991 π.δ. (Δ’ 74), από 20-9-1995 π.δ. (Δ’ 1049) και από 21-6-1996 π.δ. (Δ’ 742) σε ακίνητο που βρίσκεται στο εγκεκριμένο ρυμοτομικό σχέδιο του Δήμου Αιγάλεω, περιοχή «Ελαιώνα», στο Ο.Τ. 811Α, επί της οδού Νεότητας, ιδιοκτησίας Ευαγγελίδη Χαράλαμπου και Ροζοκόκη Κων/νου, εμβαδού 572,49 τ.μ. και την επανεπιβολή της παραπάνω απαλλοτρίωσης για τον ίδιο σκοπό για τον οποίο είχε επιβληθεί με το ισχύον ρυμοτομικό σχέδιο.

Η ισχύς της παρούσας απόφασης αρχίζει από την ημερομηνία δημοσίευσής της στην Εφημερίδα της Κυβερνήσεως.

Η απόφαση αυτή να δημοσιευθεί στην Εφημερίδα της Κυβερνήσεως.

Αθήνα, 15 Ιουνίου 2022

Ο Εντεταλμένος Περιφερειακός Σύμβουλος

ΑΘΑΝΑΣΙΟΣ ΚΑΤΣΙΓΙΑΝΝΗΣ

ΕΘΝΙΚΟ ΤΥΠΟΓΡΑΦΕΙΟ

Το Εθνικό Τυπογραφείο αποτελεί δημόσια υπηρεσία υπαγόμενη στην Προεδρία της Κυβέρνησης και έχει την ευθύνη τόσο για τη σύνταξη, διαχείριση, εκτύπωση και κυκλοφορία των Φύλλων της Εφημερίδας της Κυβερνήσεως (ΦΕΚ), όσο και για την κάλυψη των εκτυπωτικών - εκδοτικών αναγκών του δημοσίου και του ευρύτερου δημόσιου τομέα (ν. 3469/2006/Α΄ 131 και π.δ. 29/2018/Α΄58).

1. ΦΥΛΛΟ ΤΗΣ ΕΦΗΜΕΡΙΔΑΣ ΤΗΣ ΚΥΒΕΡΝΗΣΕΩΣ (ΦΕΚ)

• Τα **ΦΕΚ σε ηλεκτρονική μορφή** διατίθενται δωρεάν στο **www.et.gr**, την επίσημη ιστοσελίδα του Εθνικού Τυπογραφείου. Όσα ΦΕΚ δεν έχουν ψηφιοποιηθεί και καταχωριστεί στην ανωτέρω ιστοσελίδα, ψηφιοποιούνται και αποστέλλονται επίσης δωρεάν με την υποβολή αίτησης, για την οποία αρκεί η συμπλήρωση των αναγκαίων στοιχείων σε ειδική φόρμα στον ιστότοπο www.et.gr.

• Τα **ΦΕΚ σε έντυπη μορφή** διατίθενται σε μεμονωμένα φύλλα είτε απευθείας από το Τμήμα Πωλήσεων και Συνδρομητών, είτε ταχυδρομικά με την αποστολή αιτήματος παραγγελίας μέσω των ΚΕΠ, είτε με ετήσια συνδρομή μέσω του Τμήματος Πωλήσεων και Συνδρομητών. Το κόστος ενός ασπρόμαυρου ΦΕΚ από 1 έως 16 σελίδες είναι 1,00 €, αλλά για κάθε επιπλέον οκτασέλιδο (ή μέρος αυτού) προσαυξάνεται κατά 0,20 €. Το κόστος ενός έγχρωμου ΦΕΚ από 1 έως 16 σελίδες είναι 1,50 €, αλλά για κάθε επιπλέον οκτασέλιδο (ή μέρος αυτού) προσαυξάνεται κατά 0,30 €. Το τεύχος Α.Σ.Ε.Π. διατίθεται δωρεάν.

• **Τρόποι αποστολής κειμένων προς δημοσίευση:**

Α. Τα κείμενα προς δημοσίευση στο ΦΕΚ, από τις υπηρεσίες και τους φορείς του δημοσίου, αποστέλλονται ηλεκτρονικά στη διεύθυνση **webmaster.et@et.gr** με χρήση προηγμένης ψηφιακής υπογραφής και χρονοσήμανσης.

Β. Κατ’ εξαίρεση, όσοι πολίτες δεν διαθέτουν προηγμένη ψηφιακή υπογραφή μπορούν είτε να αποστέλλουν ταχυδρομικά, είτε να καταθέτουν με εκπρόσωπό τους κείμενα προς δημοσίευση εκτυπωμένα σε χαρτί στο Τμήμα Παραλαβής και Καταχώρισης Δημοσιευμάτων.

• Πληροφορίες, σχετικά με την αποστολή/κατάθεση εγγράφων προς δημοσίευση, την ημερήσια κυκλοφορία των Φ.Ε.Κ., με την πώληση των τευχών και με τους ισχύοντες τιμοκαταλόγους για όλες τις υπηρεσίες μας, περιλαμβάνονται στον ιστότοπο (www.et.gr). Επίσης μέσω του ιστότοπου δίδονται πληροφορίες σχετικά με την πορεία δημοσίευσης των εγγράφων, με βάση τον Κωδικό Αριθμό Δημοσιεύματος (ΚΑΔ). Πρόκειται για τον αριθμό που εκδίδει το Εθνικό Τυπογραφείο για όλα τα κείμενα που πληρούν τις προϋποθέσεις δημοσίευσης.

2. ΕΚΤΥΠΩΤΙΚΕΣ - ΕΚΔΟΤΙΚΕΣ ΑΝΑΓΚΕΣ ΤΟΥ ΔΗΜΟΣΙΟΥ

Το Εθνικό Τυπογραφείο ανταποκρινόμενο σε αιτήματα υπηρεσιών και φορέων του δημοσίου αναλαμβάνει να σχεδιάσει και να εκτυπώσει έντυπα, φυλλάδια, βιβλία, αφίσες, μπλοκ, μηχανογραφικά έντυπα, φακέλους για κάθε χρήση, κ.ά.

Επίσης σχεδιάζει ψηφιακές εκδόσεις, λογότυπα και παράγει οπτικοακουστικό υλικό.

Ταχυδρομική Διεύθυνση: Καποδιστρίου 34, τ.κ. 10432, Αθήνα

ΤΗΛΕΦΩΝΙΚΟ ΚΕΝΤΡΟ: 210 5279000 - fax: 210 5279054

ΕΞΥΠΗΡΕΤΗΣΗ ΚΟΙΝΟΥ
Πωλήσεις - Συνδρομές: (Ισόγειο, τηλ. 210 5279178 - 180)
Πληροφορίες: (Ισόγειο, Γρ. 3 και τηλεφ. κέντρο 210 5279000)
Παραλαβή Δημ. Ύλης: (Ισόγειο, τηλ. 210 5279167, 210 5279139)

Ωράριο για το κοινό: Δευτέρα ως Παρασκευή: 8:00 - 13:30

Ιστότοπος: **www.et.gr**

Πληροφορίες σχετικά με την λειτουργία του ιστότοπου: **helpdesk.et@et.gr**

Αποστολή ψηφιακά υπογεγραμμένων εγγράφων προς δημοσίευση στο ΦΕΚ: **webmaster.et@et.gr**

Πληροφορίες για γενικό πρωτόκολλο και αλληλογραφία: **grammateia@et.gr**

Πείτε μας τη γνώμη σας,

για να βελτιώσουμε τις υπηρεσίες μας, συμπληρώνοντας την ειδική φόρμα στον ιστότοπό μας.

04004192406220016