Signature Not Verified
Digitally signed by VARVARA ZACHARAKI
Date: 2022.10.21 21:15:54 EEST
Reason: Signed PDF (embedded)
Location: Athens, Ethniko Typografio

ΕΦΗΜΕΡΙΔΑ ΤΗΣ ΚΥΒΕΡΝΗΣΕΩΣ

ΤΗΣ ΕΛΛΗΝΙΚΗΣ ΔΗΜΟΚΡΑΤΙΑΣ

21 Οκτωβρίου 2022 | ΤΕΥΧΟΣ ΤΕΤΑΡΤΟ | Αρ. Φύλλου **706**

ΠΕΡΙΕΧΟΜΕΝΑ

ΑΠΟΦΑΣΕΙΣ

1 Κύρωση των δασικών χαρτών 160 ΟΤΑ της Π.Ε. Λάρισας.

2 Εν μέρει ανάκληση της υπό στοιχεία 3892/Π.Ε./29-12-1989 (Δ΄ 56/1990) απόφασης αναδάσωσης Νομάρχη Κεφ/νίας, για έκταση δύο τμημάτων συνολικού εμβαδού 25.495 τ.μ., που βρίσκονται στις Τοπικές Κοινότητες Περατάτων και Τρωιαννάτων, Δημοτικών Ενοτήτων Λειβαθούς και Αργοστολίου αντίστοιχα, Δήμου Αργοστολίου, Π.Ε. Κεφ/νιάς, επειδή στον αναρτημένο δασικό χάρτη εμφανίζονται ως μη δασικού χαρακτήρα με την ένδειξη ΑΑ.

ΑΠΟΦΑΣΕΙΣ

Αριθμ. 355152 (1)

Κύρωση των δασικών χαρτών 160 ΟΤΑ της Π.Ε. Λάρισας.

Ο ΓΕΝΙΚΟΣ ΓΡΑΜΜΑΤΕΑΣ ΔΑΣΩΝ ΤΟΥ ΥΠΟΥΡΓΕΙΟΥ ΠΕΡΙΒΑΛΛΟΝΤΟΣ ΚΑΙ ΕΝΕΡΓΕΙΑΣ

Έχοντας υπόψη:

1. Τις διατάξεις του άρθρου 17 του ν. 3889/2010 «Χρηματοδότηση Περιβαλλοντικών Παρεμβάσεων, Πράσινο Ταμείο, Κύρωση Δασικών Χαρτών και άλλες διατάξεις» (Α΄ 182).

2. Τις διατάξεις του άρθρου 28 του ν. 2664/1998 «Εθνικό Κτηματολόγιο και άλλες διατάξεις» (Α΄ 275).

3. Τις διατάξεις του άρθρου 3 του ν. 998/1979, «Περί προστασίας των δασών και των δασικών εν γένει εκτάσεων της Χώρας» (Α΄ 289).

4. Τις διατάξεις των άρθρων 48 και 50 του ν. 4685/2020 (Α' 92).

5. Τις διατάξεις του άρθρου 39 του ν. 4801/2021 (Α΄ 83).

6. Το άρθρο τρίτο της από 13.8.2021 Π.Ν.Π. «Έκτακτα μέτρα για την αποτελεσματική προστασία και την ταχεία αποκατάσταση του φυσικού περιβάλλοντος, την άμεση στήριξη των πληγέντων από τις πυρκαγιές του Ιουλίου/Αυγούστου 2021 και συναφείς διατάξεις» (Α'143), η οποία κυρώθηκε με το άρθρο 2 του ν. 4824/2021 (Α' 156).

7. Τα άρθρα 47 έως 52 και 55 του ν. 4915/2022 «Εθνικό Στρατηγικό Σχέδιο Καταπολέμησης της Διαφθοράς, διατάξεις για θέματα ανθρώπινου δυναμικού και Οργανισμών Τοπικής Αυτοδιοίκησης, νομοθετικό πλαίσιο εκπαίδευσης των σπουδαστών/σπουδαστριών της Εθνικής Σχολής Δημόσιας Διοίκησης και Αυτοδιοίκησης για την ένταξη στον κλάδο Π.Ε. Επιτελικών Στελεχών, διατάξεις για την ολοκλήρωση της μεταφοράς των δασικών υπηρεσιών στο Υπουργείο Περιβάλλοντος και Ενέργειας, διατάξεις για την εφαρμογή του Εθνικού Σχεδίου Ανάκαμψης και Ανθεκτικότητας «Ελλάδα 2.0», Εθνική Σύνταξη Ομογενών και άλλες επείγουσες διατάξεις» (Α'63).

8. Το π.δ. 132/2017 «Οργανισμός Υπουργείου Περιβάλλοντος και Ενέργειας (Υ.Π.ΕΝ.)» (Α' 160), όπως τροποποιήθηκε με το π.δ. 29/2022 (Α' 77).

9. Το π.δ. 6/2022 «Σύσταση και μετονομασία Γενικών Γραμματειών, σύσταση Ειδικής Γραμματείας, μεταφορά υπηρεσιών και αρμοδιοτήτων» (Α' 17).

10. Την υπό στοιχεία οικ. ΥΠΕΝ/ΥΠΡΓ/11835/1139/08.02.2022 απόφαση Πρωθυπουργού και Υπουργού Περιβάλλοντος και Ενέργειας «Διορισμός Γενικού Γραμματέα Δασών του Υπουργείου Περιβάλλοντος και Ενέργειας» (ΥΟΔΔ 76).

11. Την υπ΄αρ. 158576/1579/04.07.2017 απόφαση Υ.Π.ΕΝ. «Καθορισμός τεχνικών προδιαγραφών και τιμολογίου υπολογισμού προεκτιμώμενων αμοιβών για τις εργασίες κατάρτισης δασικών χαρτών» (Β΄ 2373).

12. Την υπ΄αρ. 146776/2459/21.10.2016 απόφαση Υ.Π.ΕΝ. «Καθορισμός θεμάτων σχετικών με την παράγραφο 1 εδάφια β', γ', δ' και ε' τού άρθρου 21 τού ν. 3889/2010 όπως ισχύει» (Β΄ 3532), όπως συμπληρώθηκε μετά και την υπ΄αρ. 163993/2909/07.12.2017 απόφαση Υ.Π.ΕΝ. (Β' 4430).

13. Την υπ΄αρ. 143792/1794/03.08.2016 (Β΄ 2750) απόφαση Αναπληρωτή Υπουργού Περιβάλλοντος και Ενέργειας με την οποία καθορίστηκαν θέματα σχετικά με τον ειδικό δικτυακό τόπο ανάρτησης δασικών χαρτών και υποβολής αντιρρήσεων.

14. Το περιεχόμενο των δασικών χαρτών 160 ΟΤΑ της Π.Ε. Λάρισας που αναρτήθηκαν με την υπ΄αρ. 271/15043/3-2-2017 (ΑΔΑ: ΩΙΖΛΟΡ10-ΜΨΣ) και την υπ΄αρ. 34937/23-2-2021 (ΑΔΑ: 6ΙΛ1ΟΡ10-8Λ3) αποφάσεις της Διεύθυνσης Δασών Λάρισας και τροποποιήθηκαν με την υπ΄αρ.

29393/16-2-2022 (ΑΔΑ: 6ΛΩΩΟΡ10-ΒΔ5) πράξη τροποποίησης Αναρτημένου Δασικού Χάρτη.

15. Την υπ΄αρ. 7068/229076/21-12-2017 (Δ΄ 14/2108) (ΑΔΑ: 7ΗΙ20ΟΡ10-43Π) απόφαση κύρωσης του δασικού χάρτη της Π.Ε. Λάρισας, πλην των προ-Καποδιστριακών ΟΤΑ Αμπελώνος, Αργυροπουλίου, Γιάννουλης, Τυρνάβου και Φαλάνης.

16. Την υπ΄αρ. 23999/9-2-2022 (Δ΄ 88) (ΑΔΑ: 68ΙΑΟΡ10-ΦΤΗ) απόφαση ανάκλησης κύρωσης του προαναφερόμενου δασικού χάρτη.

17. Την υπ΄αρ. 322789/27-9-2022 (ΑΔΑ: ΨΖ8Τ4653Π8-ΨΚΖ) απόφαση θεώρησης προς κύρωση δασικού χάρτη της Διεύθυνσης Δασών Λάρισας, με την οποία εγκρίθηκε το θεματικό περιεχόμενο και η βάση γεωχωρικών δεδομένων του εν θέματι δασικού χάρτη.

18. Το γεγονός ότι από την παρούσα απόφαση δεν προκαλείται δαπάνη σε βάρος του κρατικού προϋπολογισμού, αποφασίζουμε:

Κυρώνουμε τους δασικούς χάρτες 160 ΟΤΑ της Π.Ε. Λάρισας, ως προς τα τμήματά τους, όπως θεωρήθηκαν με την 322789/27-9-2022 (ΑΔΑ: ΨΖ8Τ4653Π8-ΨΚΖ) απόφαση της Διεύθυνσης Δασών Λάρισας, και εμφανίζονται στα συνημμένα ψηφιακά διαγράμματα (.pdf)

1. Δήμου Αγιάς με κλίμακα 1:60.000
2. Δήμου Ελασσόνας με κλίμακα 1:80.000
3. Δήμου Κιλελέρ με κλίμακα 1:60.000
4. Δήμου Λαρισαίων με κλίμακα 1:40.000
5. Δήμου Τεμπών με κλίμακα 1:50.000
6. Δήμου Τυρνάβου με κλίμακα 1:50.000 και
7. Δήμου Φαρσάλων με κλίμακα 1:50.000

που συνοδεύουν και αποτελούν αναπόσπαστο τμήμα της παρούσας, στο οποίο αποτυπώνονται με:

α. με πράσινο περίγραμμα και πράσινη διαγράμμιση, τα τμήματα που αποτελούν δασικές εν γένει εκτάσεις των παρ. 1, 2, 3, 4 και 5 του άρθρου 3 του ν. 998/1979.

β. με κίτρινο περίγραμμα και κίτρινη διαγράμμιση, τα τμήματα που αποτελούν εκτάσεις που δεν διέπονται από τις διατάξεις τής δασικής νομοθεσίας.

Από την ημερομηνία δημοσίευσης της παρούσας ο ανωτέρω δασικός χάρτης καθίσταται οριστικός και έχει πλήρη αποδεικτική ισχύ σε κάθε διοικητική ή δικαστική αρχή για όλα τα τμήματα που αποτυπώνονται σε αυτόν με πράσινο περίγραμμα και πράσινη διαγράμμιση, τα οποία αποτελούν δασικές εν γένει εκτάσεις των παραγράφων 1, 2, 3, 4 και 5 του άρθρου 3 του ν. 998/1979.

Επί των ανωτέρω εκτάσεων εφαρμόζονται οι διατάξεις της δασικής νομοθεσίας, με την επιφύλαξη των προβλεπόμενων στην παρ. 5 του ως άνω άρθρου 3, ως προς τις χορτολιβαδικές και τις πετρώδεις και βραχώδεις εκτάσεις των περιπτώσεων α’ και β’ της ως άνω παραγράφου.

Ο οριστικός δασικός χάρτης φυλάσσεται και τηρείται από το Τμήμα Δασικών Χαρτογραφήσεων της Διεύθυνσης Δασών Λάρισας, στον ειδικό διαδικτυακό τόπο ανάρτησης δασικών χαρτών στην ιστοσελίδα του φορέα «Ελληνικό Κτηματολόγιο».

Τα λοιπά τμήματα του αναρτημένου δασικού χάρτη, για τα οποία είτε ασκήθηκαν αντιρρήσεις είτε εξαιρέθηκαν κατά τα προβλεπόμενα της υπ’ αρ. 322789/27-9-2022 (ΑΔΑ: ΨΖ8Τ4653Π8-ΨΚΖ) απόφασης θεώρησης, αποτελούν τον προσωρινό δασικό χάρτη, της παρ. 7 του άρθρου 17 του ν. 3889/2010.

Η ισχύς της παρούσας απόφασης αρχίζει από τη δημοσίευσή της στην Εφημερίδα της Κυβερνήσεως.

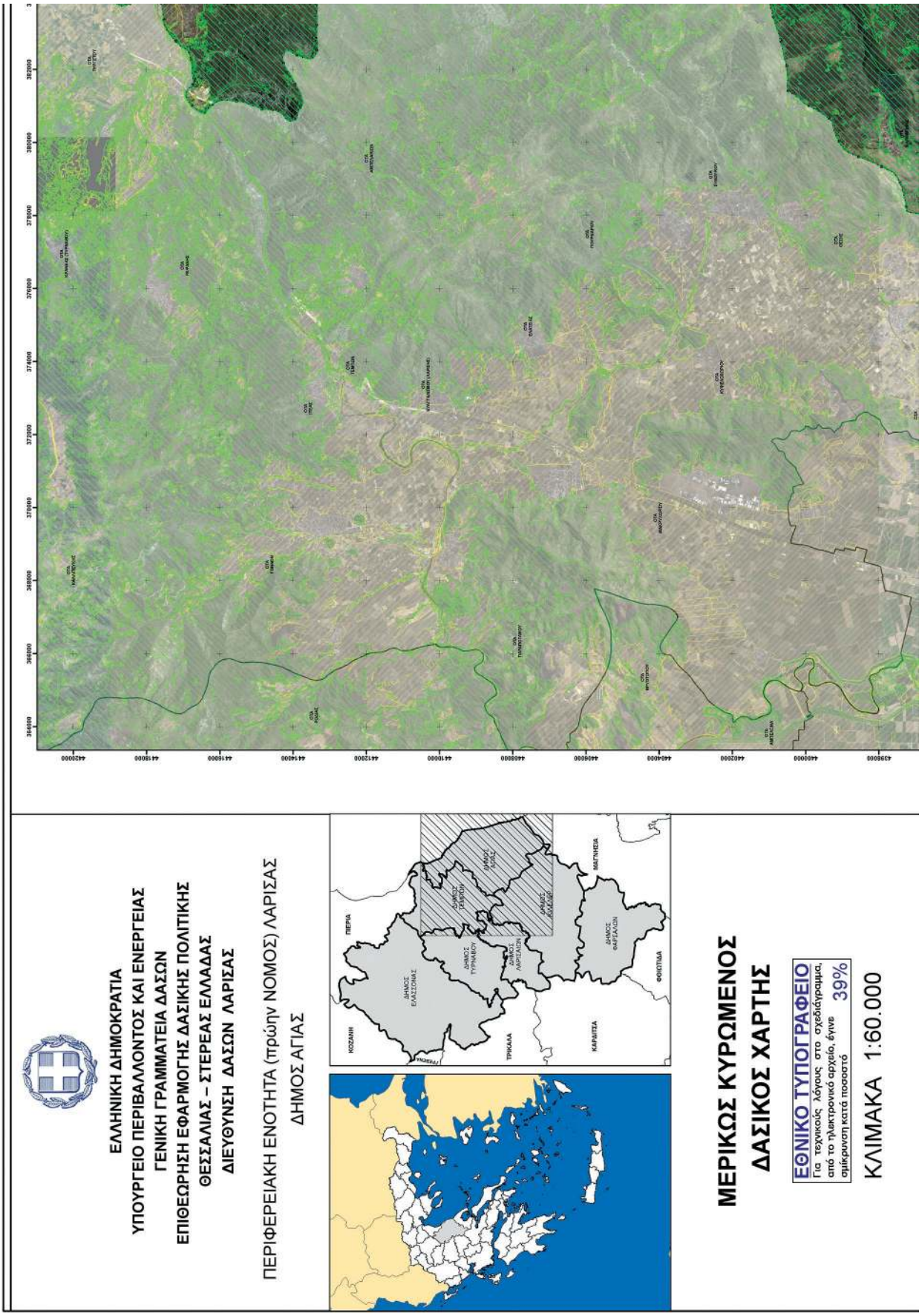
ΕΛΛΗΝΙΚΗ ΔΗΜΟΚΡΑΤΙΑ
ΥΠΟΥΡΓΕΙΟ ΠΕΡΙΒΑΛΛΟΝΤΟΣ ΚΑΙ ΕΝΕΡΓΕΙΑΣ
ΓΕΝΙΚΗ ΓΡΑΜΜΑΤΕΙΑ ΔΑΣΩΝ
ΕΠΙΘΕΩΡΗΣΗ ΕΦΑΡΜΟΓΗΣ ΔΑΣΙΚΗΣ ΠΟΛΙΤΙΚΗΣ
ΘΕΣΣΑΛΙΑΣ – ΣΤΕΡΕΑΣ ΕΛΛΑΔΑΣ
ΔΙΕΥΘΥΝΣΗ ΔΑΣΩΝ ΛΑΡΙΣΑΣ
ΠΕΡΙΦΕΡΕΙΑΚΗ ΕΝΟΤΗΤΑ (πρώην ΝΟΜΟΣ) ΛΑΡΙΣΑΣ
ΔΗΜΟΣ ΑΓΙΑΣ
ΠΙΕΡΙΑ
ΚΟΖΑΝΗ
ΔΗΜΟΣ ΕΛΑΣΣΟΝΑΣ
ΔΗΜΟΣ ΤΥΡΝΑΒΟΥ
ΔΗΜΟΣ ΤΕΜΠΩΝ
ΔΗΜΟΣ ΑΓΙΑΣ
ΔΗΜΟΣ ΛΑΡΙΣΑΣ
ΔΗΜΟΣ ΚΙΛΚΙΣ
ΤΡΙΚΑΛΑ
ΔΗΜΟΣ ΦΑΡΣΑΛΩΝ
ΜΑΓΝΗΣΙΑ
ΚΑΡΔΙΤΣΑ
ΦΘΙΩΤΙΔΑ
ΜΕΡΙΚΩΣ ΚΥΡΩΜΕΝΟΣ
ΔΑΣΙΚΟΣ ΧΑΡΤΗΣ
ΕΘΝΙΚΟ ΤΥΠΟΓΡΑΦΕΙΟ
Για τεχνικούς λόγους στο σχεδίγραμμα, από το ηλεκτρονικό αρχείο, έγινε σμίκρυνση κατά ποσοστό 39%
ΚΛΙΜΑΚΑ 1:60.000


N
439000
440000
441000
442000
443000
444000
445000
446000
447000
448000
449000
450000
451000
452000
453000
454000
455000
456000
457000
458000
459000
460000
461000
462000
463000
464000
465000
466000
467000

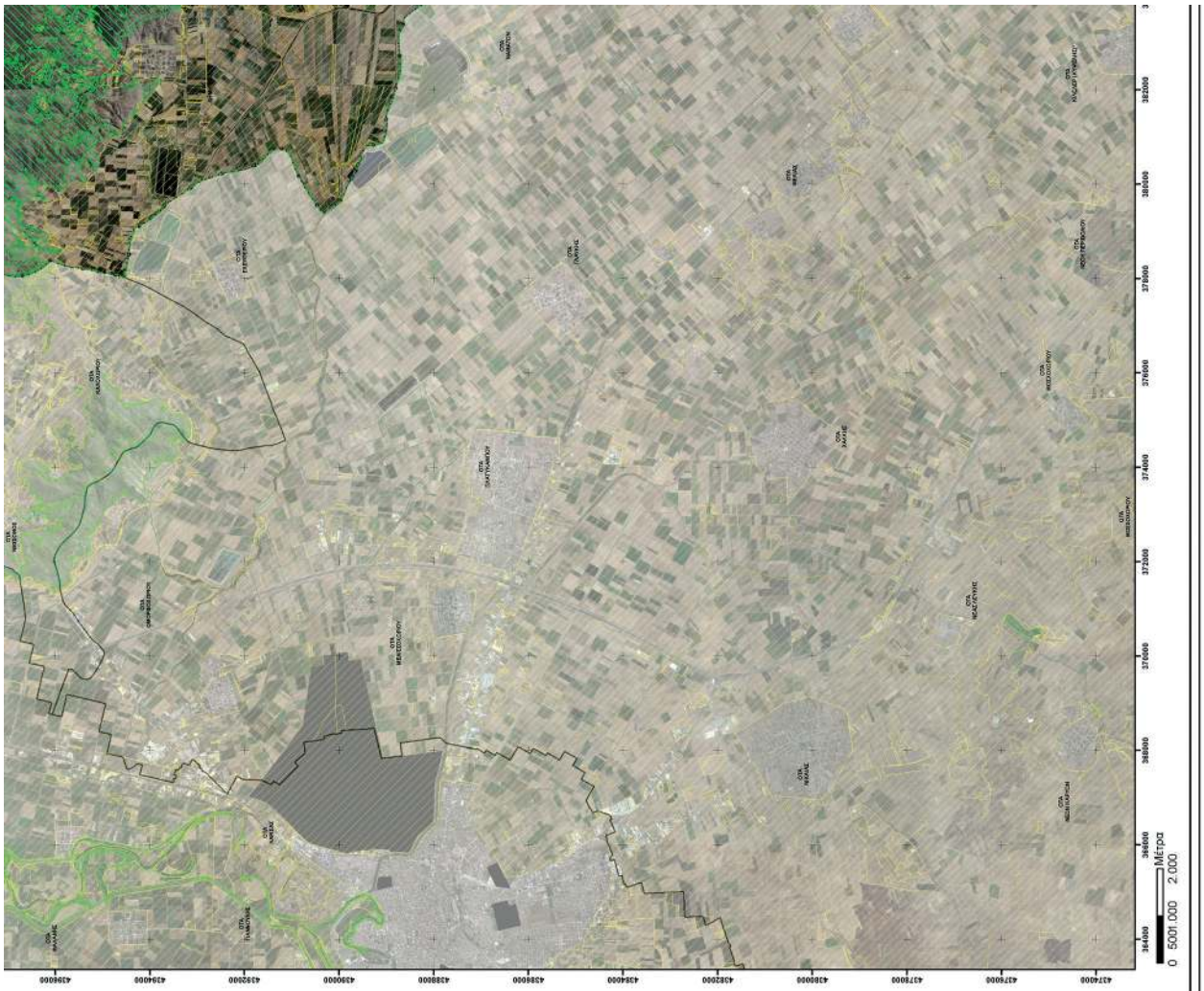

ΥΠΟΜΝΗΜΑ

Δασικός Χάρτης Π.Ε. Λάρισας

ΔΑΣΙΚΕΣ ΕΝ ΓΕΝΕΙ ΕΚΤΑΣΕΙΣ ΤΩΝ ΠΑΡ. 1, 2, 3, 4 ΚΑΙ 5 ΑΡΘΡΟΥ 3 Ν998/1979

ΕΚΤΑΣΕΙΣ ΠΟΥ ΔΕΝ ΔΙΕΠΟΝΤΑΙ ΑΠΟ ΤΙΣ ΔΙΑΤΑΞΕΙΣ ΔΑΣΙΚΗΣ ΝΟΜΟΘΕΣΙΑΣ

Δήμοι Π.Ε. Λάρισας

Όριο Δήμου

Όμοροι Δήμοι

Όριο ΟΤΑ

Όμορη Π.Ε

ΦΩΤΟΛΗΨΙΑ: 2015 - 2016

ΘΕΩΡΗΘΗΚΕ
ΜΕ ΤΗΝ 322789/27-9-2022
ΑΠΟΦΑΣΗ ΔΙΕΥΘΥΝΣΗΣ ΔΑΣΩΝ
ΛΑΡΙΣΑΣ (ΑΔΑ: ΨΖ8Τ4653Π8-ΨΚΖ)

ΕΠΙΣΥΝΑΠΤΕΤΑΙ
ΣΤΗΝ ΥΠ΄ΑΡΙΘΜ 355152/14-10-2022 ΑΠΟΦΑΣΗ
ΓΕΝΙΚΟΥ ΓΡΑΜΜΑΤΕΑ ΔΑΣΩΝ

PAGONA STAVROTHEODOROU
14.10.2022 11:25

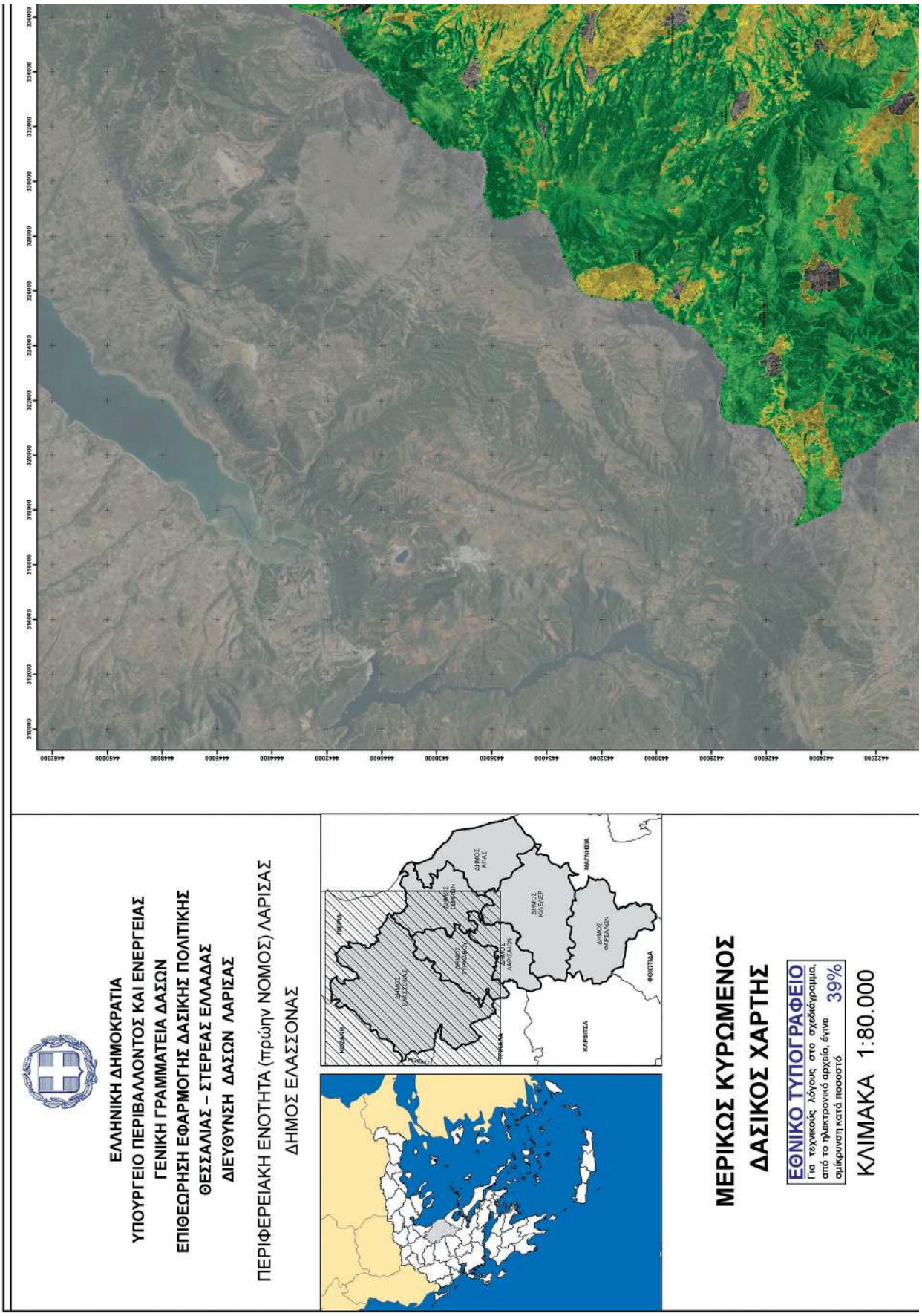
ΕΛΛΗΝΙΚΗ ΔΗΜΟΚΡΑΤΙΑ
ΥΠΟΥΡΓΕΙΟ ΠΕΡΙΒΑΛΛΟΝΤΟΣ ΚΑΙ ΕΝΕΡΓΕΙΑΣ
ΓΕΝΙΚΗ ΓΡΑΜΜΑΤΕΙΑ ΔΑΣΩΝ
ΕΠΙΘΕΩΡΗΣΗ ΕΦΑΡΜΟΓΗΣ ΔΑΣΙΚΗΣ ΠΟΛΙΤΙΚΗΣ
ΘΕΣΣΑΛΙΑΣ – ΣΤΕΡΕΑΣ ΕΛΛΑΔΑΣ
ΔΙΕΥΘΥΝΣΗ ΔΑΣΩΝ ΛΑΡΙΣΑΣ
ΠΕΡΙΦΕΡΕΙΑΚΗ ΕΝΟΤΗΤΑ (πρώην ΝΟΜΟΣ) ΛΑΡΙΣΑΣ
ΔΗΜΟΣ ΕΛΑΣΣΟΝΑΣ
ΔΗΜΟΣ ΕΛΑΣΣΟΝΑΣ
ΔΗΜΟΣ ΤΥΡΝΑΒΟΥ
ΔΗΜΟΣ ΤΕΜΠΩΝ
ΔΗΜΟΣ ΑΛΙΑΣ
ΔΗΜΟΣ ΚΙΛΚΙΣ
ΔΗΜΟΣ ΦΑΡΣΑΛΩΝ
ΔΗΜΟΣ ΛΑΡΙΣΑΣ
ΠΙΕΡΙΑ
ΚΑΡΔΙΤΣΑ
ΜΑΓΝΗΣΙΑ
ΦΘΙΩΤΙΔΑ
ΜΕΡΙΚΩΣ ΚΥΡΩΜΕΝΟΣ
ΔΑΣΙΚΟΣ ΧΑΡΤΗΣ
ΕΘΝΙΚΟ ΤΥΠΟΓΡΑΦΕΙΟ
Για τεχνικούς λόγους στο σχεδιάγραμμα, από το ηλεκτρονικό αρχείο, έγινε σμίκρυνση κατά ποσοστό 39%
ΚΛΙΜΑΚΑ 1:80.000


N
442200
442400
442600
442800
443000
443200
443400
443600
443800
444000
444200
444400
444600
444800
445000
445200
378000
376000
374000
372000
370000
368000
366000
364000
362000
360000
358000
356000
354000
352000
350000
348000
346000
344000
342000
340000
338000
336000
334000

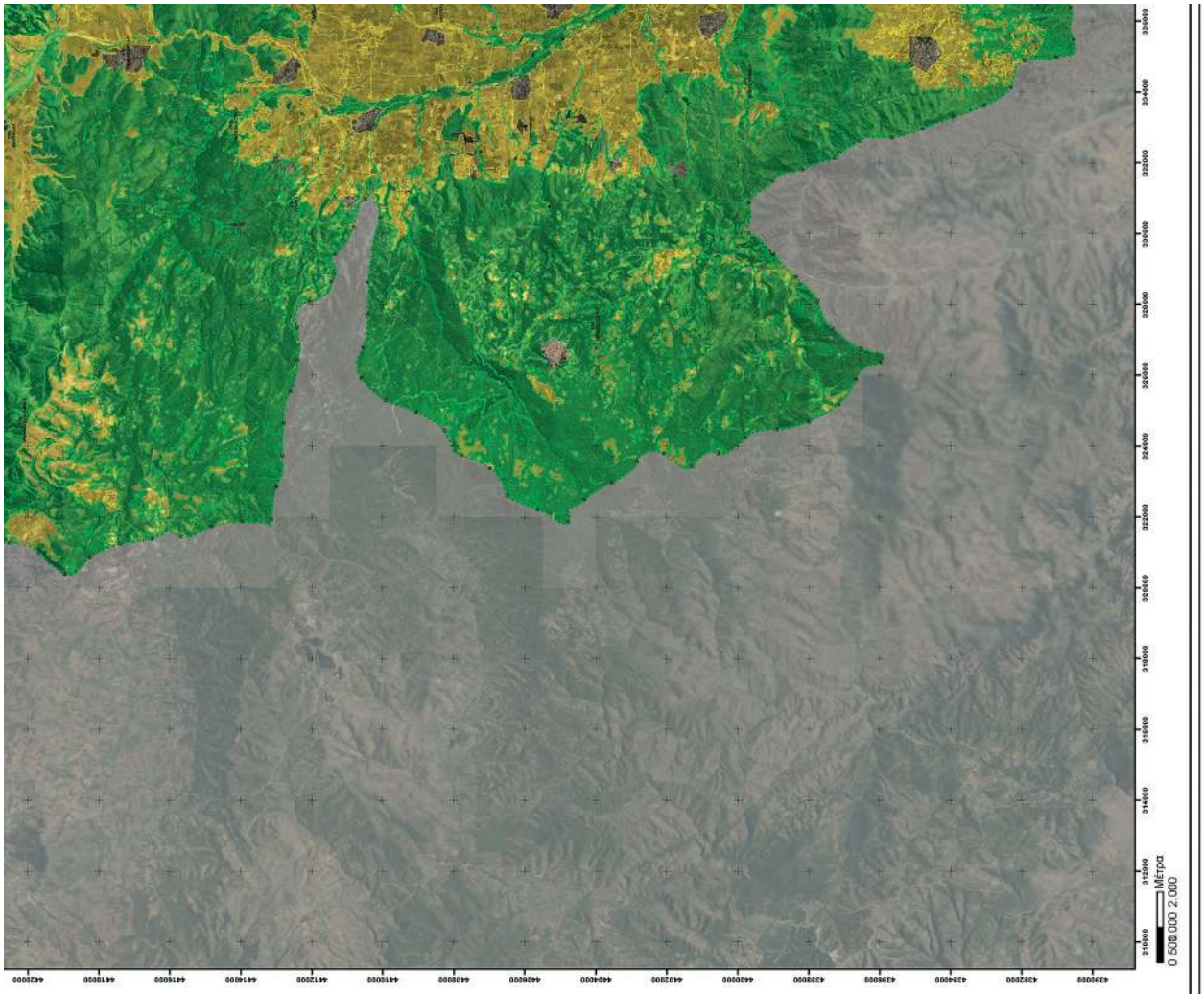

ΥΠΟΜΝΗΜΑ

Δασικός Χάρτης Π.Ε. Λάρισας

- ΔΑΣΙΚΕΣ ΕΝ ΓΕΝΕΙ ΕΚΤΑΣΕΙΣ ΤΩΝ ΠΑΡ. 1, 2, 3, 4 ΚΑΙ 5 ΑΡΘΡΟΥ 3 Ν998/1979
- ΕΚΤΑΣΕΙΣ ΠΟΥ ΔΕΝ ΔΙΕΠΟΝΤΑΙ ΑΠΟ ΤΙΣ ΔΙΑΤΑΞΕΙΣ ΔΑΣΙΚΗΣ ΝΟΜΟΘΕΣΙΑΣ

Δήμοι Π.Ε. Λάρισας

- Όριο Δήμου
- Όμοροι Δήμοι
- Όμορη Π.Ε
- Όριο ΟΤΑ

ΦΩΤΟΛΗΨΙΑ: 2015 - 2016

ΘΕΩΡΗΘΗΚΕ
ΜΕ ΤΗΝ 322789/27-9-2022
ΑΠΟΦΑΣΗ ΔΙΕΥΘΥΝΣΗΣ ΔΑΣΩΝ
ΛΑΡΙΣΑΣ (ΑΔΑ: ΨΖ8Τ4653Π8-ΨΚΖ)

ΕΠΙΣΥΝΑΠΤΕΤΑΙ
ΣΤΗΝ ΥΠ΄ΑΡΙΘΜ 355152/14-10-2022 ΑΠΟΦΑΣΗ
ΓΕΝΙΚΟΥ ΓΡΑΜΜΑΤΕΑ ΔΑΣΩΝ

PAGONA STAVROTHEODOROU
14.10.2022 12:25

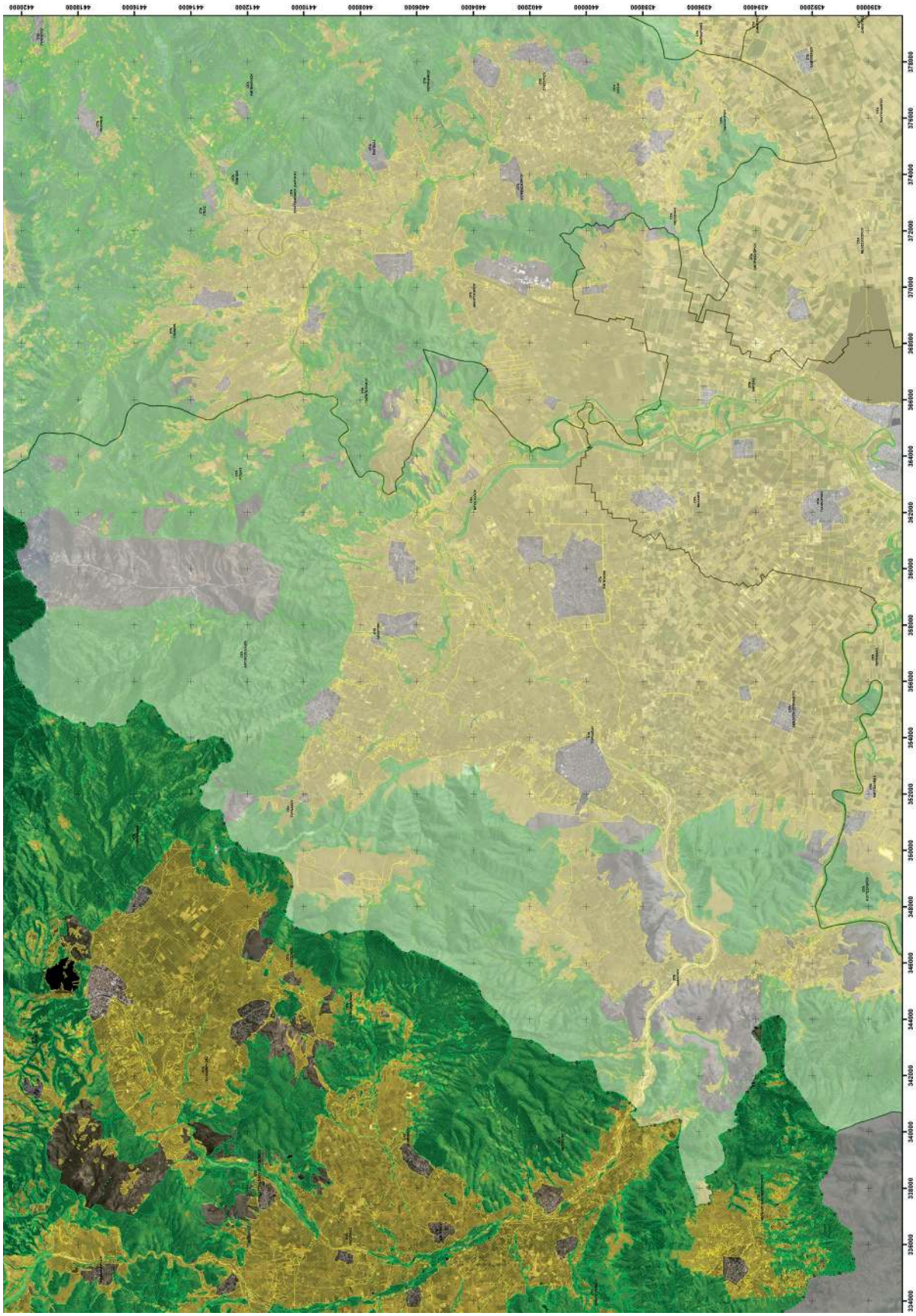

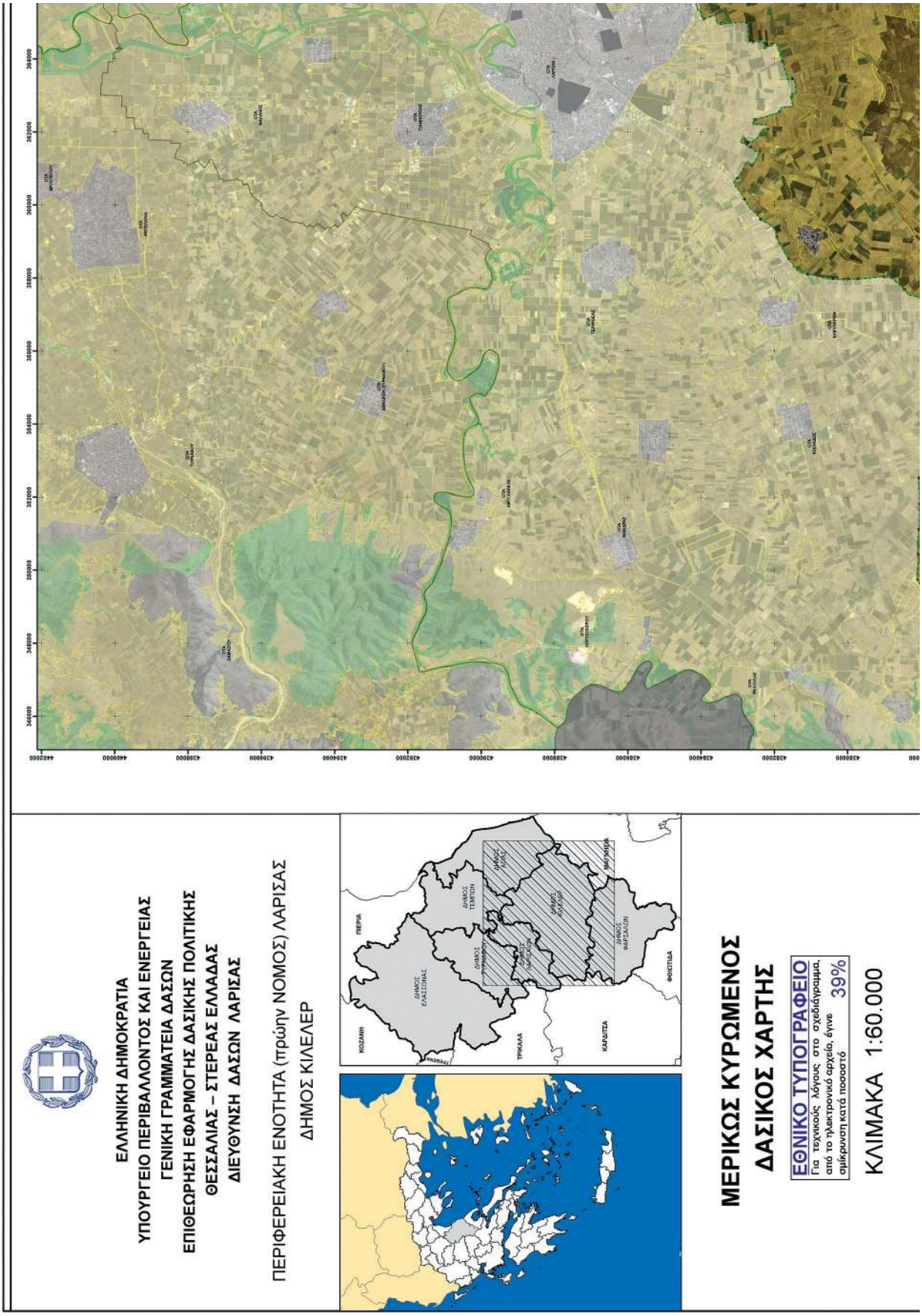
ΕΛΛΗΝΙΚΗ ΔΗΜΟΚΡΑΤΙΑ
ΥΠΟΥΡΓΕΙΟ ΠΕΡΙΒΑΛΛΟΝΤΟΣ ΚΑΙ ΕΝΕΡΓΕΙΑΣ
ΓΕΝΙΚΗ ΓΡΑΜΜΑΤΕΙΑ ΔΑΣΩΝ
ΕΠΙΘΕΩΡΗΣΗ ΕΦΑΡΜΟΓΗΣ ΔΑΣΙΚΗΣ ΠΟΛΙΤΙΚΗΣ
ΘΕΣΣΑΛΙΑΣ – ΣΤΕΡΕΑΣ ΕΛΛΑΔΑΣ
ΔΙΕΥΘΥΝΣΗ ΔΑΣΩΝ ΛΑΡΙΣΑΣ
ΠΕΡΙΦΕΡΕΙΑΚΗ ΕΝΟΤΗΤΑ (πρώην ΝΟΜΟΣ) ΛΑΡΙΣΑΣ
ΔΗΜΟΣ ΚΙΛΕΛΕΡ
ΚΟΖΑΝΗ
ΠΙΕΡΙΑ
ΔΗΜΟΣ ΕΛΑΣΣΟΝΑΣ
ΔΗΜΟΣ ΤΕΜΠΩΝ
ΔΗΜΟΣ ΤΡΙΚΚΑΙΩΝ
ΔΗΜΟΣ ΚΙΛΕΛΕΡ
ΔΗΜΟΣ ΦΑΡΣΑΛΩΝ
ΤΡΙΚΑΛΑ
ΚΑΡΔΙΤΣΑ
ΦΘΙΩΤΙΔΑ
ΜΕΡΙΚΩΣ ΚΥΡΩΜΕΝΟΣ
ΔΑΣΙΚΟΣ ΧΑΡΤΗΣ
ΕΘΝΙΚΟ ΤΥΠΟΓΡΑΦΕΙΟ
Για τεχνικούς λόγους στο σχεδίαγραμμα, από το ηλεκτρονικό αρχείο, έγινε σμίκρυνση κατά ποσοστό 39%
ΚΛΙΜΑΚΑ 1:60.000

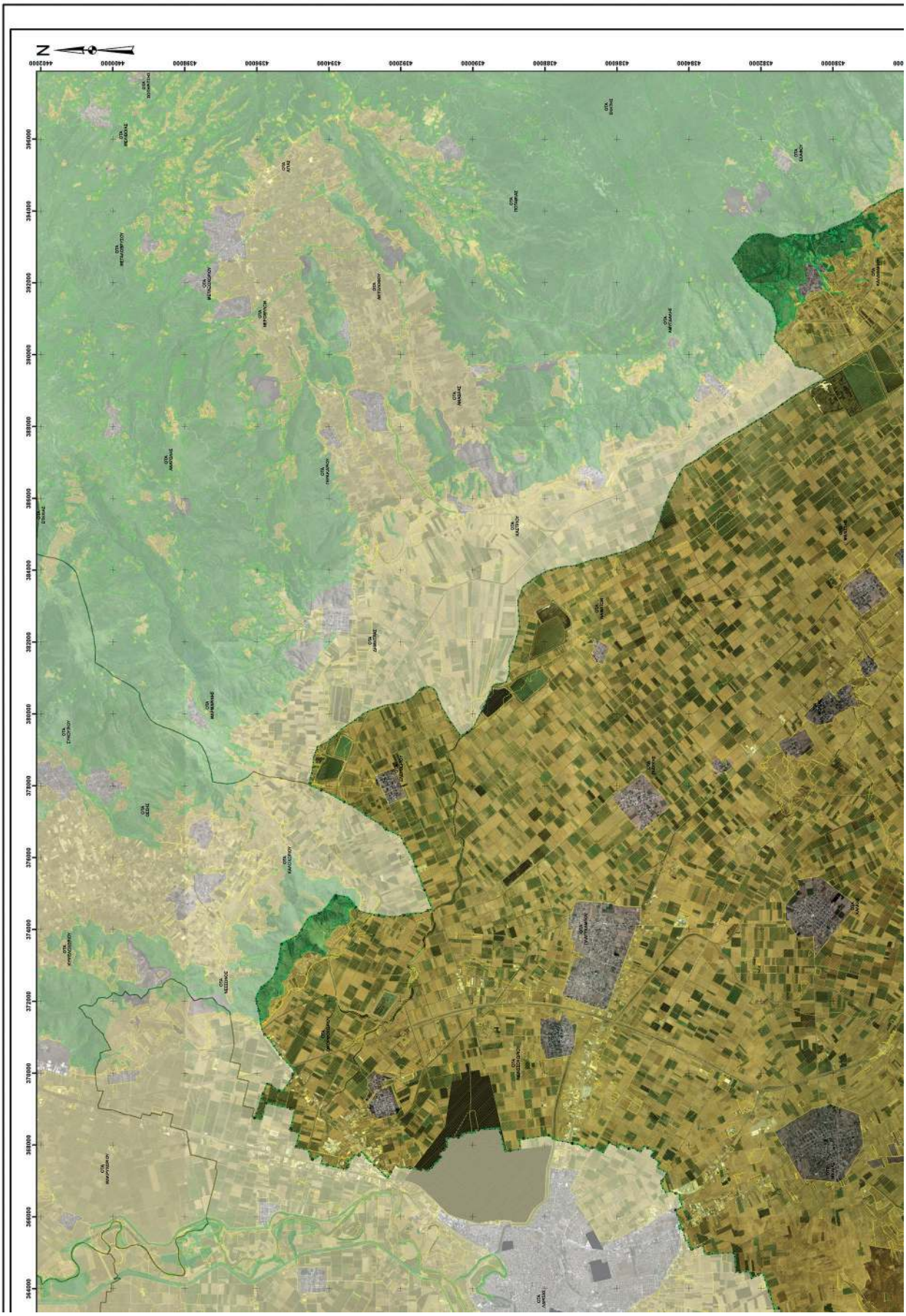
N
364000
366000
368000
370000
372000
374000
376000
378000
380000
382000
384000
386000
388000
390000
392000
394000
396000
438000
438200
438400
438600
438800
439000
439200
439400
439600
439800
440000
440200



ΥΠΟΜΝΗΜΑ

Δασικός Χάρτης Π.Ε. Λάρισας

- ΔΑΣΙΚΕΣ ΕΝ ΓΕΝΕΙ ΕΚΤΑΣΕΙΣ ΤΩΝ ΠΑΡ. 1, 2, 3, 4 ΚΑΙ 5 ΑΡΘΡΟΥ 3 Ν998/1979
- ΕΚΤΑΣΕΙΣ ΠΟΥ ΔΕΝ ΔΙΕΠΟΝΤΑΙ ΑΠΟ ΤΙΣ ΔΙΑΤΑΞΕΙΣ ΔΑΣΙΚΗΣ ΝΟΜΟΘΕΣΙΑΣ

Δήμοι Π.Ε. Λάρισας

- Όριο Δήμου
- Όμοροι Δήμοι
- Όριο ΟΤΑ
- Όμορη Π.Ε

ΦΩΤΟΛΗΨΙΑ: 2015 - 2016

ΘΕΩΡΗΘΗΚΕ
ΜΕ ΤΗΝ 322789/27-9-2022
ΑΠΟΦΑΣΗ ΔΙΕΥΘΥΝΣΗΣ ΔΑΣΩΝ
ΛΑΡΙΣΑΣ (ΑΔΑ: ΨΖ8Τ4653Π8-ΨΚΖ)

ΕΠΙΣΥΝΑΠΤΕΤΑΙ
ΣΤΗΝ ΥΠ΄ΑΡΙΘΜ 355152/14-10-2022 ΑΠΟΦΑΣΗ
ΓΕΝΙΚΟΥ ΓΡΑΜΜΑΤΕΑ ΔΑΣΩΝ

PAGONA STAVROTHEODOROU
14.10.2022 12:19

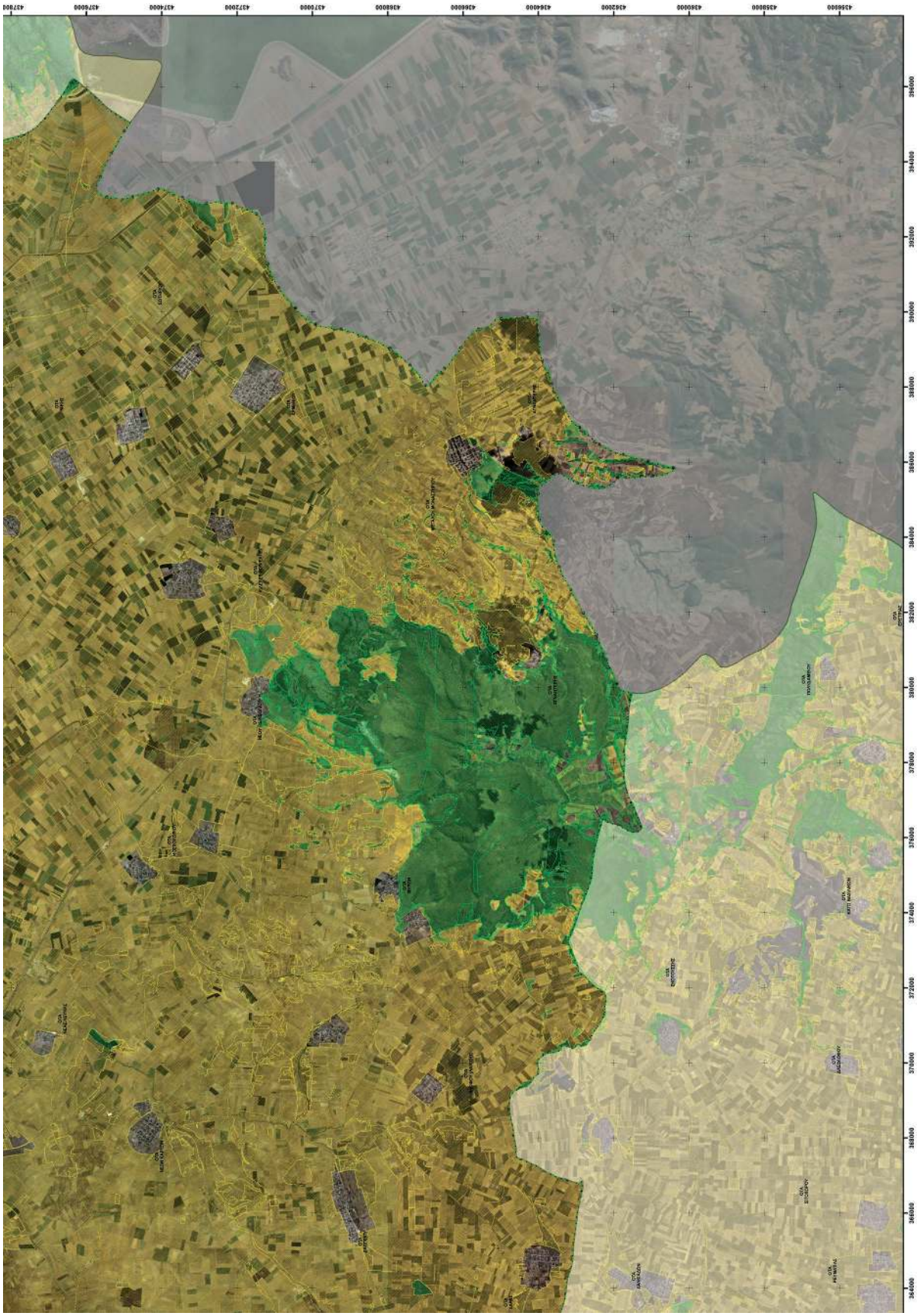

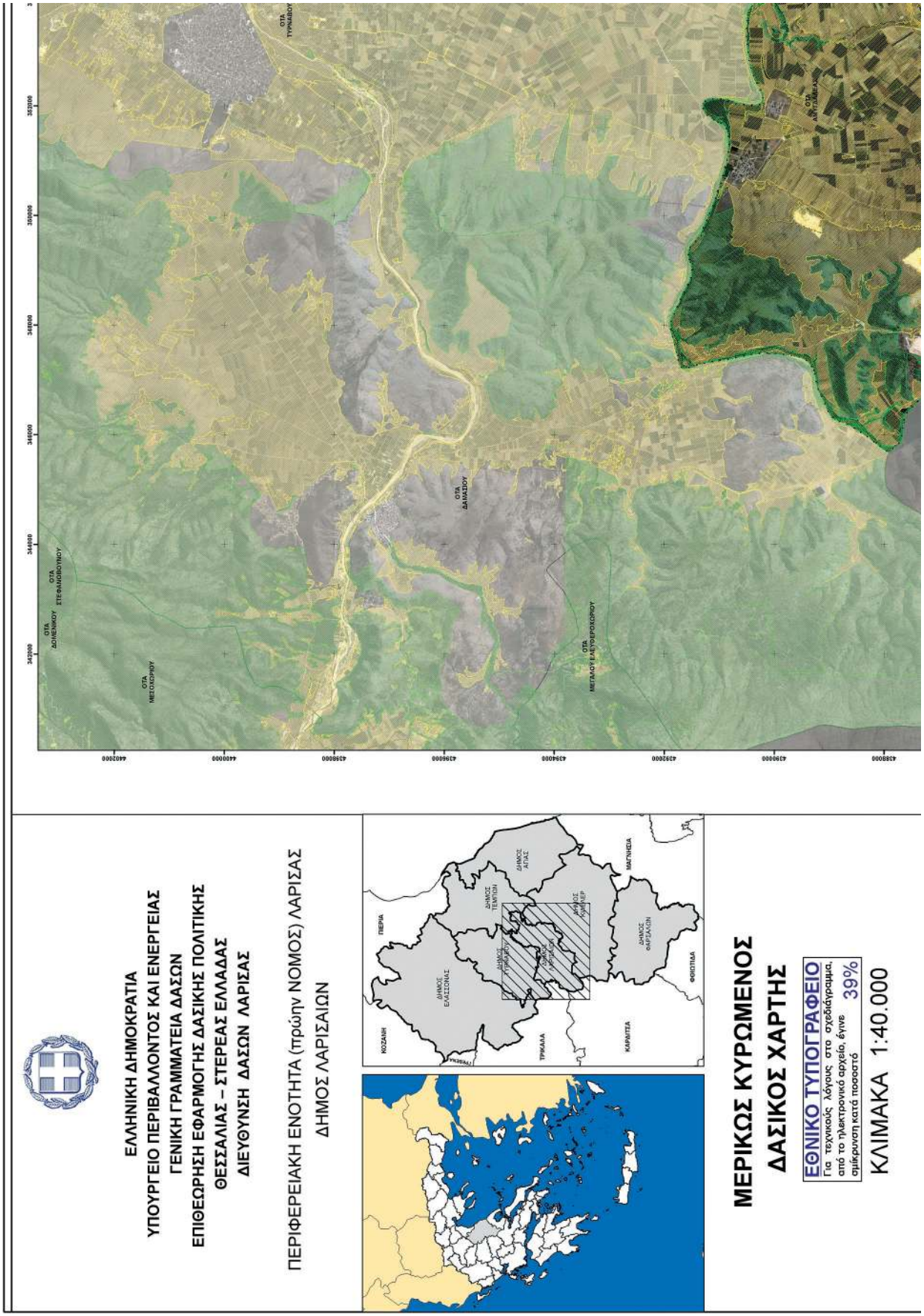
ΕΛΛΗΝΙΚΗ ΔΗΜΟΚΡΑΤΙΑ
ΥΠΟΥΡΓΕΙΟ ΠΕΡΙΒΑΛΛΟΝΤΟΣ ΚΑΙ ΕΝΕΡΓΕΙΑΣ
ΓΕΝΙΚΗ ΓΡΑΜΜΑΤΕΙΑ ΔΑΣΩΝ
ΕΠΙΘΕΩΡΗΣΗ ΕΦΑΡΜΟΓΗΣ ΔΑΣΙΚΗΣ ΠΟΛΙΤΙΚΗΣ
ΘΕΣΣΑΛΙΑΣ – ΣΤΕΡΕΑΣ ΕΛΛΑΔΑΣ
ΔΙΕΥΘΥΝΣΗ ΔΑΣΩΝ ΛΑΡΙΣΑΣ
ΠΕΡΙΦΕΡΕΙΑΚΗ ΕΝΟΤΗΤΑ (πρώην ΝΟΜΟΣ) ΛΑΡΙΣΑΣ
ΔΗΜΟΣ ΛΑΡΙΣΑΙΩΝ
ΔΗΜΟΣ ΕΛΑΣΣΟΝΑΣ
ΔΗΜΟΣ ΤΕΜΠΩΝ
ΔΗΜΟΣ ΑΤΑΛΑΣ
ΔΗΜΟΣ ΛΑΡΙΣΑΣ
ΔΗΜΟΣ ΦΑΡΣΑΛΩΝ
ΠΙΕΡΙΑ
ΚΟΖΑΝΗ
ΤΡΙΚΑΛΑ
ΚΑΡΔΙΤΣΑ
ΜΑΓΝΗΣΙΑ
ΦΘΙΩΤΙΔΑ
ΜΕΡΙΚΩΣ ΚΥΡΩΜΕΝΟΣ
ΔΑΣΙΚΟΣ ΧΑΡΤΗΣ
ΕΘΝΙΚΟ ΤΥΠΟΓΡΑΦΕΙΟ
Για τεχνικούς λόγους στο σχεδιάγραμμα, από το ηλεκτρονικό αρχείο, έγινε σμίκρυνση κατά ποσοστό 39%
ΚΛΙΜΑΚΑ 1:40.000

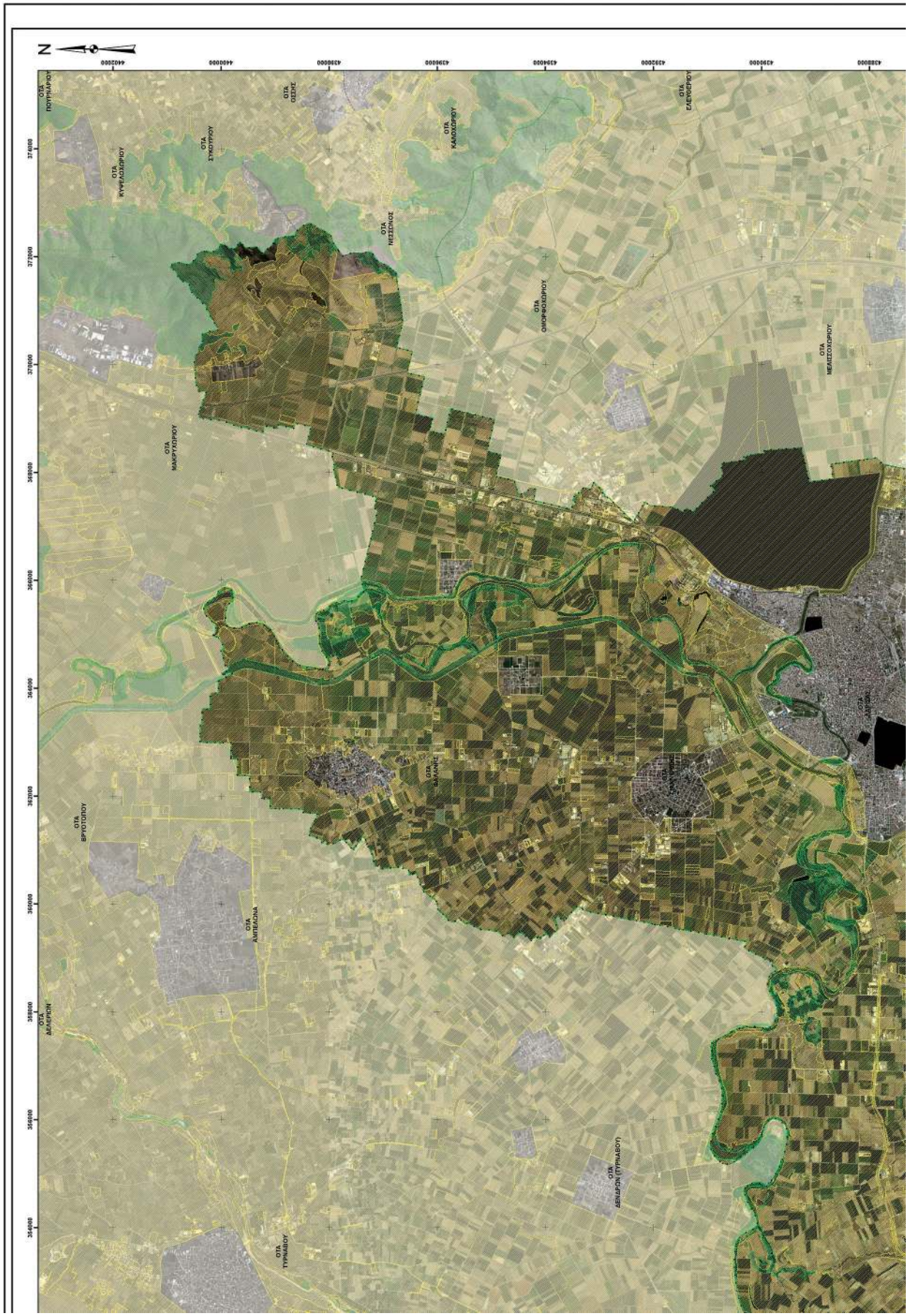
N
ΟΤΑ ΠΟΥΡΙΑΡΙΟΥ
ΟΤΑ ΚΥΨΕΛΟΧΩΡΙΟΥ
ΟΤΑ ΣΤΡΟΓΓΥΛΟΥ
ΟΤΑ ΟΣΣΗΣ
ΟΤΑ ΚΑΛΟΧΩΡΙΟΥ
ΟΤΑ ΕΛΕΥΘΕΡΙΟΥ
ΟΤΑ ΠΕΣΣΙΝΟΣ
ΟΤΑ ΧΟΜΟΧΟΡΙΟΥ
ΟΤΑ ΜΕΣΠΕΣΟΧΩΡΙΟΥ
ΟΤΑ ΜΑΚΡΥΧΩΡΙΟΥ
ΟΤΑ ΛΑΡΙΣΑΣ
ΟΤΑ ΒΡΥΟΤΟΠΟΥ
ΟΤΑ ΑΜΠΕΛΩΝΑ
ΟΤΑ ΔΗΜΕΡΙΟΥ
ΟΤΑ ΔΕΛΙΑΡΩΝ (ΤΥΡΝΑΒΟΥ)
ΟΤΑ ΤΥΡΝΑΒΟΥ

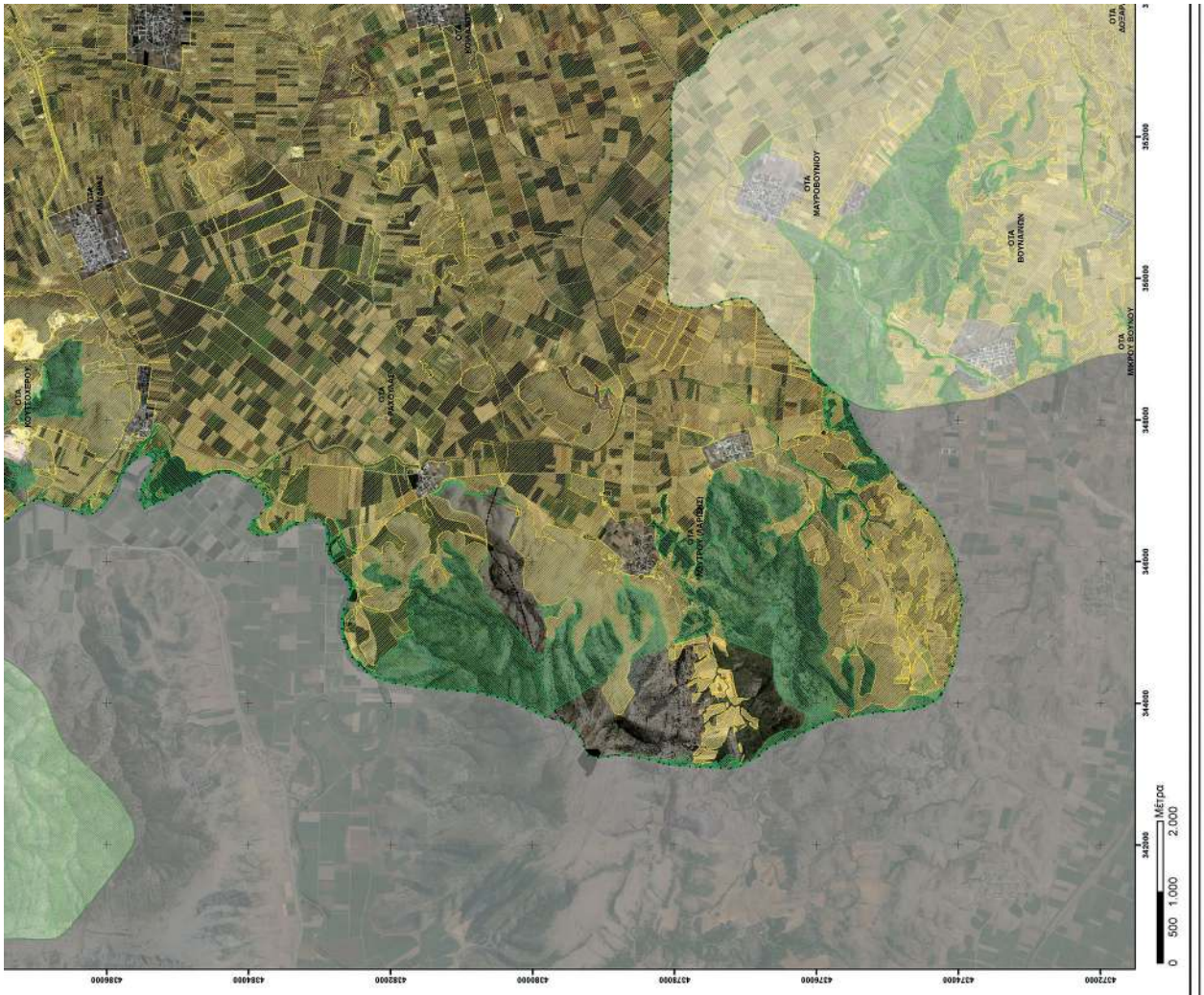

ΥΠΟΜΝΗΜΑ

Δασικός Χάρτης Π.Ε. Λάρισας

- ΔΑΣΙΚΕΣ ΕΝ ΓΕΝΕΙ ΕΚΤΑΣΕΙΣ ΤΩΝ ΠΑΡ. 1, 2, 3, 4 ΚΑΙ 5 ΑΡΘΡΟΥ 3 Ν998/1979
- ΕΚΤΑΣΕΙΣ ΠΟΥ ΔΕΝ ΔΙΕΠΟΝΤΑΙ ΑΠΟ ΤΙΣ ΔΙΑΤΑΞΕΙΣ ΔΑΣΙΚΗΣ ΝΟΜΟΘΕΣΙΑΣ

Δήμοι Π.Ε. Λάρισας

- Όριο Δήμου
- Όμοροι Δήμοι

Όριο ΟΤΑ

Όμορη Π.Ε

ΦΩΤΟΛΗΨΙΑ: 2015 - 2016

ΘΕΩΡΗΘΗΚΕ
ΜΕ ΤΗΝ 322789/27-9-2022
ΑΠΟΦΑΣΗ ΔΙΕΥΘΥΝΣΗΣ ΔΑΣΩΝ
ΛΑΡΙΣΑΣ (ΑΔΑ: ΨΖ8Τ4653Π8-ΨΚΖ)

ΕΠΙΣΥΝΑΠΤΕΤΑΙ
ΣΤΗΝ ΥΠ΄ΑΡΙΘΜ 355152/14-10-2022 ΑΠΟΦΑΣΗ
ΓΕΝΙΚΟΥ ΓΡΑΜΜΑΤΕΑ ΔΑΣΩΝ

PAGONA STAVROTHEODOROU
14.10.2022 11:12


ΟΤΑ ΠΛΑΤΥΚΑΜΠΟΥ
ΟΤΑ ΠΛΑΥΚΗΣ
ΟΤΑ ΛΑΜΡΗΣ
ΟΤΑ ΜΟΣΧΟΧΩΡΙΟΥ
ΟΤΑ ΝΕΑΣ ΛΕΥΚΗΣ
ΟΤΑ ΜΥΤΙΩΝ
ΟΤΑ ΖΑΠΠΕΙΟΥ
ΟΤΑ ΝΕΩΝ ΚΑΛΥΩΝ
ΟΤΑ ΝΙΚΑΙΩΣ
ΟΤΑ ΖΑΠΠΕΙΟΥ
ΟΤΑ ΚΥΠΑΡΕΣΣΟΥ
ΟΤΑ ΑΓΙΩΝ ΑΝΑΡΓΥΡΩΝ
ΟΤΑ ΑΓΙΟΥ ΓΕΩΡΓΙΟΥ (ΛΑΡΙΣΗΣ)
ΟΤΑ ΚΡΑΝΝΩΝΟΣ
ΟΤΑ ΔΟΣΑΡΗ

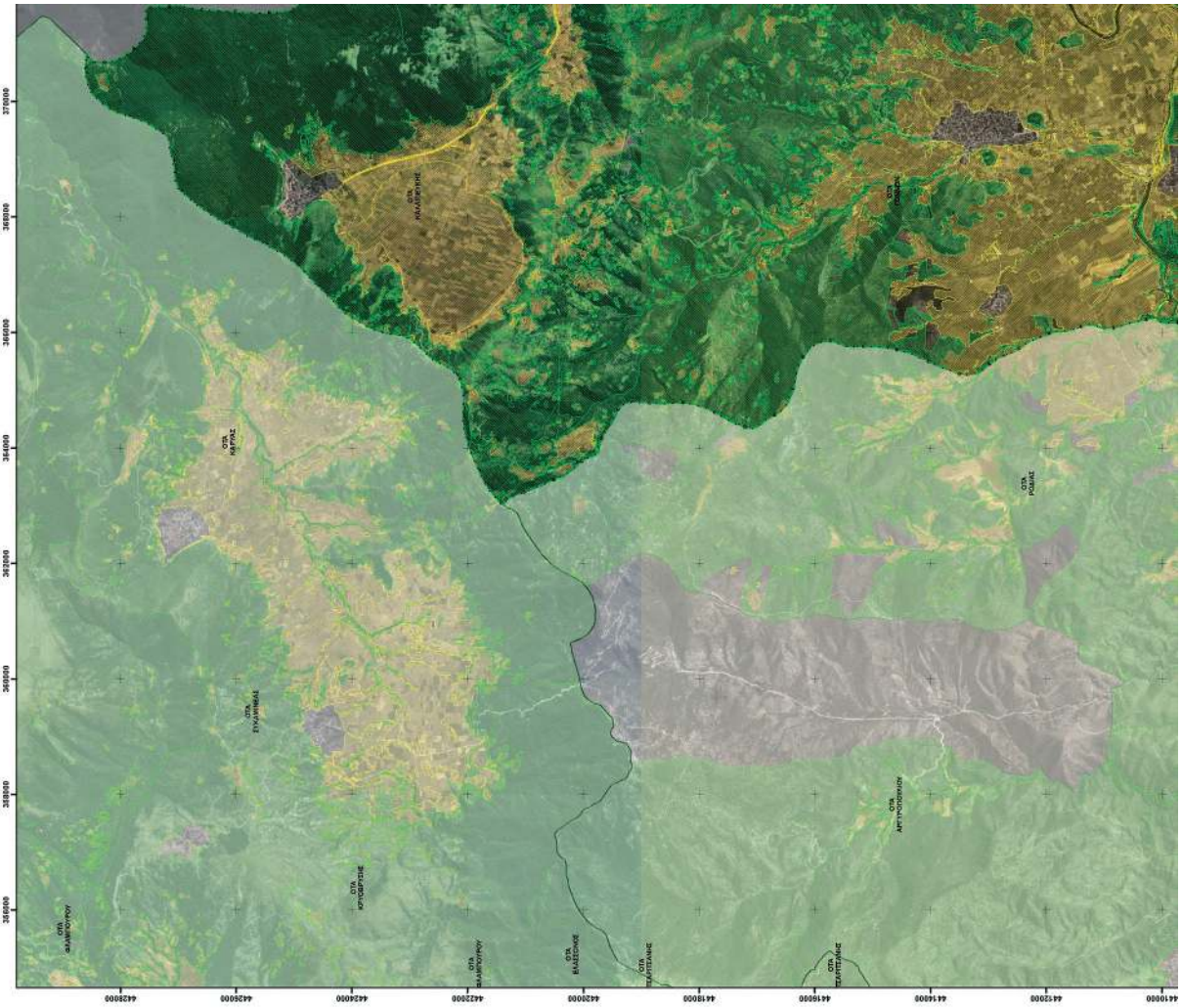

ΕΛΛΗΝΙΚΗ ΔΗΜΟΚΡΑΤΙΑ
ΥΠΟΥΡΓΕΙΟ ΠΕΡΙΒΑΛΛΟΝΤΟΣ ΚΑΙ ΕΝΕΡΓΕΙΑΣ
ΓΕΝΙΚΗ ΓΡΑΜΜΑΤΕΙΑ ΔΑΣΩΝ
ΕΠΙΘΕΩΡΗΣΗ ΕΦΑΡΜΟΓΗΣ ΔΑΣΙΚΗΣ ΠΟΛΙΤΙΚΗΣ
ΘΕΣΣΑΛΙΑΣ – ΣΤΕΡΕΑΣ ΕΛΛΑΔΑΣ
ΔΙΕΥΘΥΝΣΗ ΔΑΣΩΝ ΛΑΡΙΣΑΣ

ΠΕΡΙΦΕΡΕΙΑΚΗ ΕΝΟΤΗΤΑ (πρώην ΝΟΜΟΣ) ΛΑΡΙΣΑΣ
ΔΗΜΟΣ ΤΕΜΠΩΝ

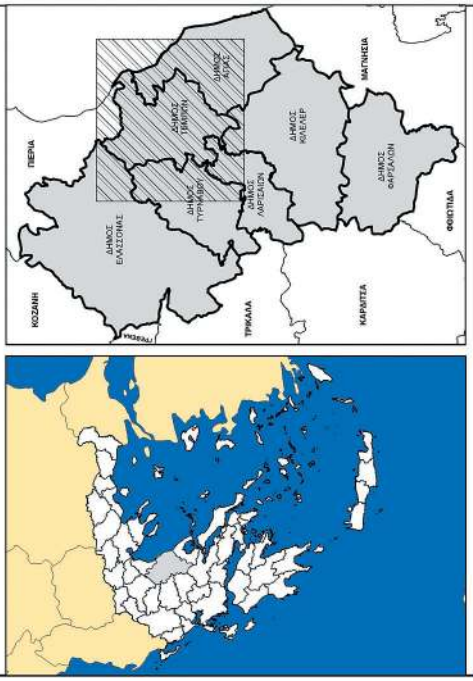

ΜΕΡΙΚΩΣ ΚΥΡΩΜΕΝΟΣ ΔΑΣΙΚΟΣ ΧΑΡΤΗΣ

ΕΘΝΙΚΟ ΤΥΠΟΓΡΑΦΕΙΟ
Για τεχνικούς λόγους στο σχεδιάγραμμα, από το ηλεκτρονικό αρχείο, έγινε σμίκρυνση κατά ποσοστό 39%

ΚΛΙΜΑΚΑ 1:50.000

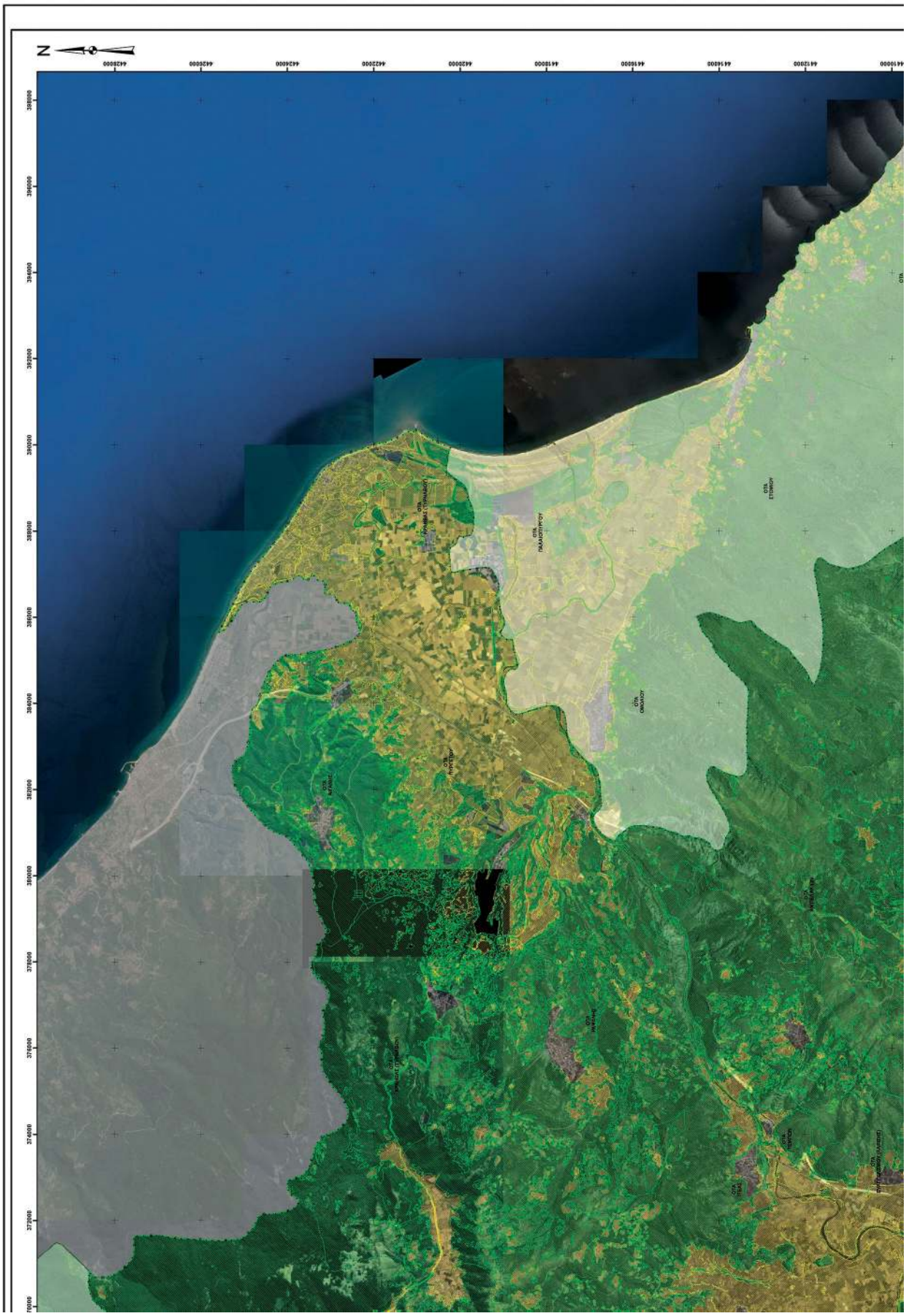
N
ΟΤΑ ΕΣΟΜΗΣΟΥ
ΟΤΑ ΠΑΛΑΙΟΠΥΡΓΟΥ
ΟΤΑ ΟΜΟΛΙΟΥ
ΟΤΑ ΚΑΡΑΒΑΣ
ΟΤΑ ΠΥΡΓΕΤΟΥ
ΟΤΑ ΚΑΡΑΒΑΣ
ΟΤΑ ΠΑΛΑΙΟΚΑΡΥΑ
ΟΤΑ ΚΑΡΥΑΣ
ΟΤΑ ΠΕΣΑ
ΟΤΑ ΚΑΡΥΑΣ
ΟΤΑ ΠΑΛΑΙΟΚΑΡΥΑΣ
ΟΤΑ ΚΑΡΥΑΣ (ΠΑΛΑΙΟΚΑΡΥΑΣ)

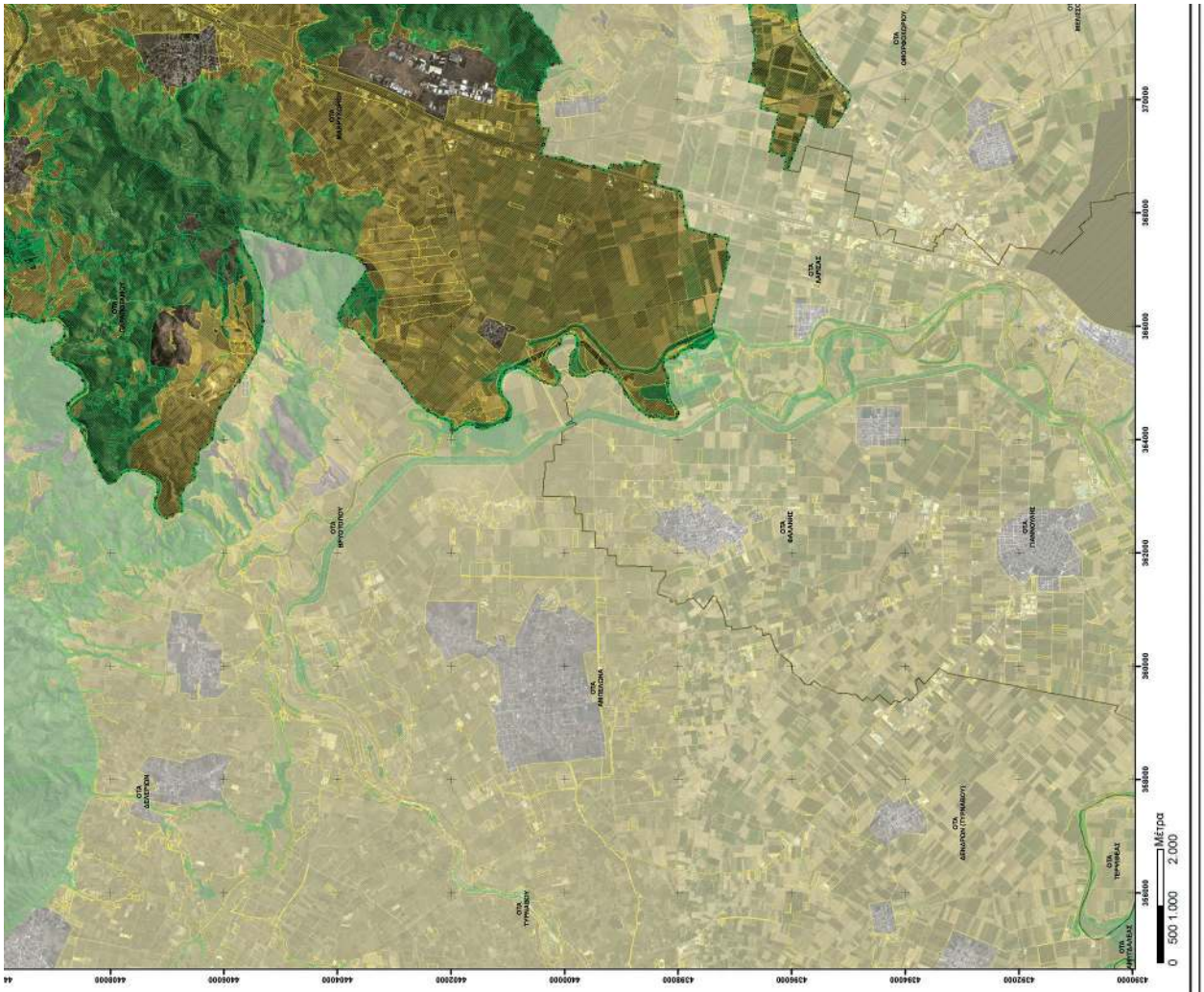

ΥΠΟΜΝΗΜΑ

Δασικός Χάρτης Π.Ε. Λάρισας

ΔΑΣΙΚΕΣ ΕΝ ΓΕΝΕΙ ΕΚΤΑΣΕΙΣ ΤΩΝ ΠΑΡ. 1, 2, 3, 4 ΚΑΙ 5 ΑΡΘΡΟΥ 3 Ν998/1979

ΕΚΤΑΣΕΙΣ ΠΟΥ ΔΕΝ ΔΙΕΠΟΝΤΑΙ ΑΠΟ ΤΙΣ ΔΙΑΤΑΞΕΙΣ ΔΑΣΙΚΗΣ ΝΟΜΟΘΕΣΙΑΣ

Δήμοι Π.Ε. Λάρισας

Όριο Δήμου

Όμοροι Δήμοι

Όριο ΟΤΑ

Όμορη Π.Ε

ΦΩΤΟΛΗΨΙΑ: 2015 - 2016

ΘΕΩΡΗΘΗΚΕ
ΜΕ ΤΗΝ 322789/27-9-2022
ΑΠΟΦΑΣΗ ΔΙΕΥΘΥΝΣΗΣ ΔΑΣΩΝ
ΛΑΡΙΣΑΣ (ΑΔΑ: ΨΖ8Τ4653Π8-ΨΚΖ)

ΕΠΙΣΥΝΑΠΤΕΤΑΙ
ΣΤΗΝ ΥΠ΄ΑΡΙΘΜ 355152/14-10-2022 ΑΠΟΦΑΣΗ
ΓΕΝΙΚΟΥ ΓΡΑΜΜΑΤΕΑ ΔΑΣΩΝ

PAGONA STAVROTHEODOROU
14.10.2022 12:14

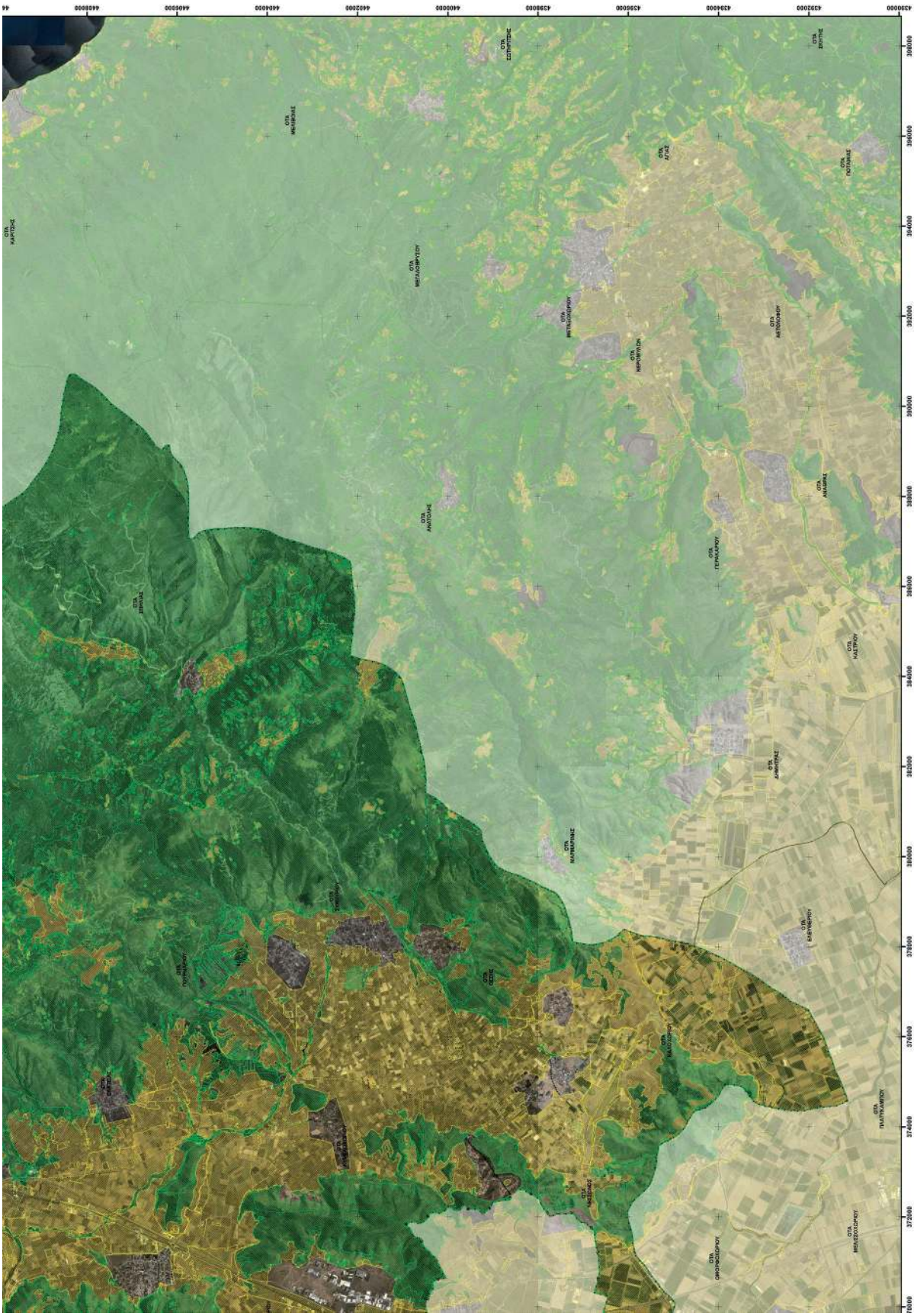

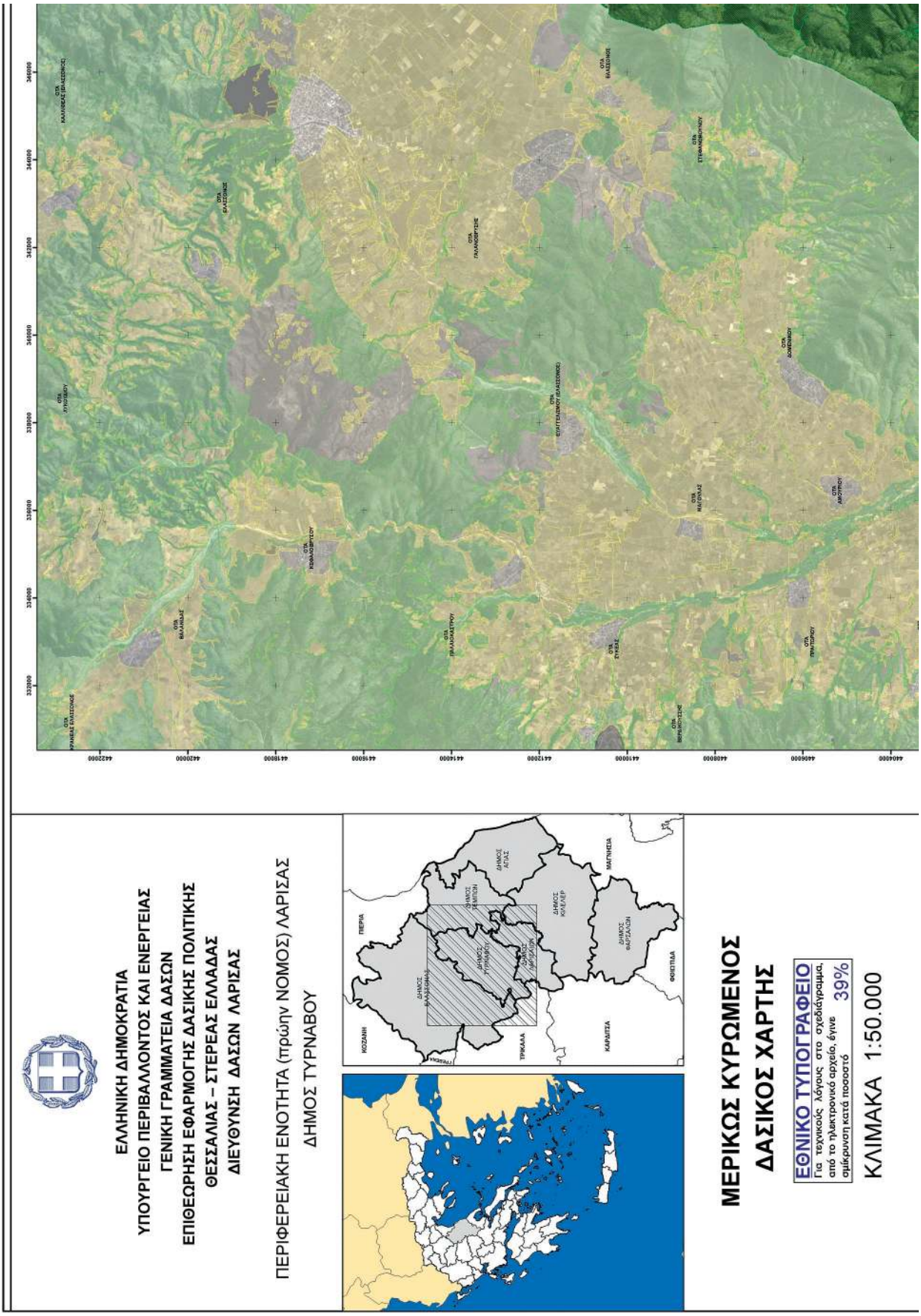
ΕΛΛΗΝΙΚΗ ΔΗΜΟΚΡΑΤΙΑ
ΥΠΟΥΡΓΕΙΟ ΠΕΡΙΒΑΛΛΟΝΤΟΣ ΚΑΙ ΕΝΕΡΓΕΙΑΣ
ΓΕΝΙΚΗ ΓΡΑΜΜΑΤΕΙΑ ΔΑΣΩΝ
ΕΠΙΘΕΩΡΗΣΗ ΕΦΑΡΜΟΓΗΣ ΔΑΣΙΚΗΣ ΠΟΛΙΤΙΚΗΣ
ΘΕΣΣΑΛΙΑΣ – ΣΤΕΡΕΑΣ ΕΛΛΑΔΑΣ
ΔΙΕΥΘΥΝΣΗ ΔΑΣΩΝ ΛΑΡΙΣΑΣ
ΠΕΡΙΦΕΡΕΙΑΚΗ ΕΝΟΤΗΤΑ (πρώην ΝΟΜΟΣ) ΛΑΡΙΣΑΣ
ΔΗΜΟΣ ΤΥΡΝΑΒΟΥ
ΜΕΡΙΚΩΣ ΚΥΡΩΜΕΝΟΣ
ΔΑΣΙΚΟΣ ΧΑΡΤΗΣ
ΕΘΝΙΚΟ ΤΥΠΟΓΡΑΦΕΙΟ
Για τεχνικούς λόγους στο σχεδίγραμμα, από το ηλεκτρονικό αρχείο, έγινε σμίκρυνση κατά ποσοστό 39%
ΚΛΙΜΑΚΑ 1:50.000

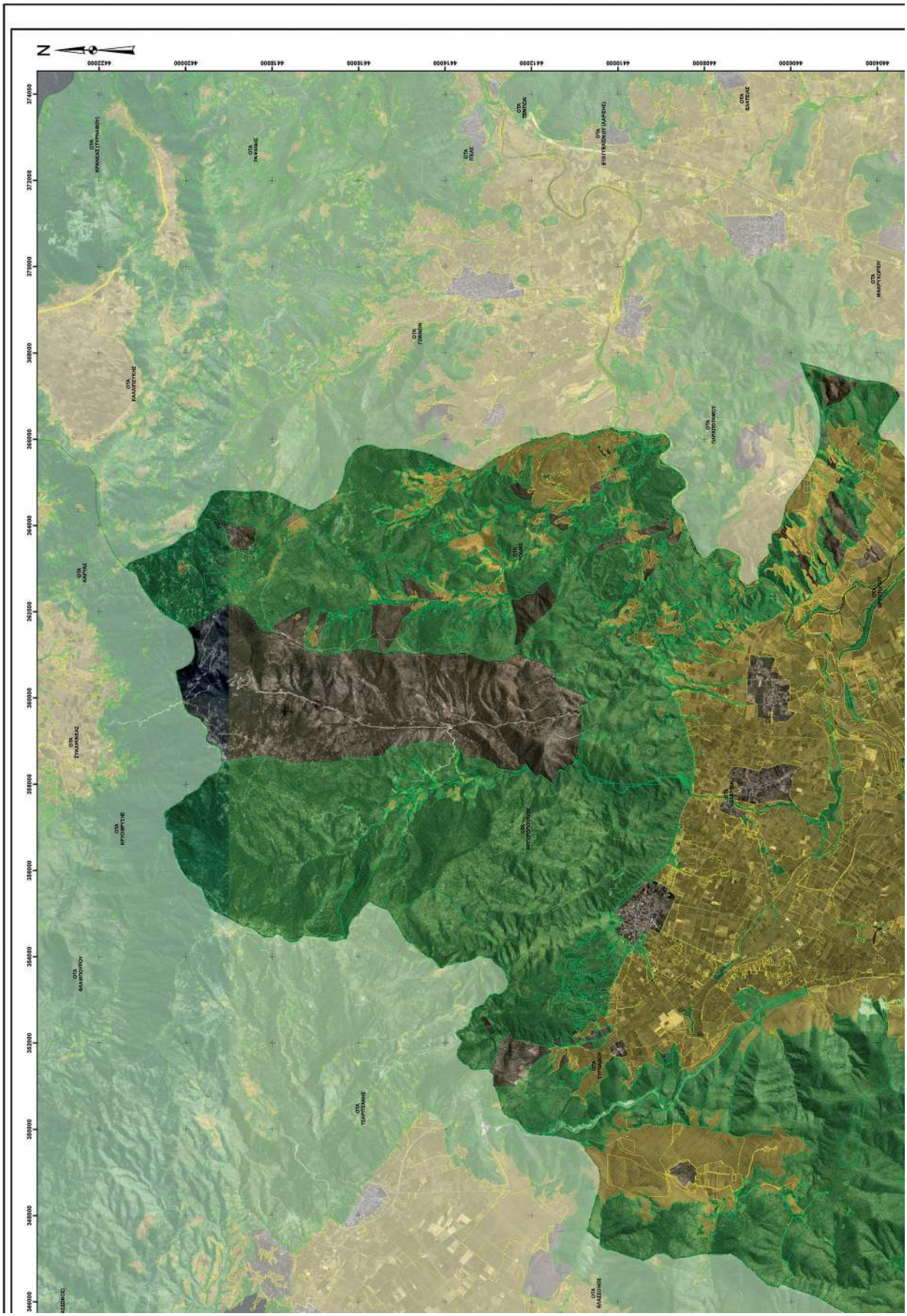
N
ΟΤΑ ΚΡΕΝΙΔΑΣ (ΤΥΡΝΑΒΟΥ)
ΟΤΑ ΓΑΛΑΝΙΔΑΣ
ΟΤΑ ΠΙΕΔΑΣ
ΟΤΑ ΤΕΜΠΟΣ
ΟΤΑ ΕΛΑΣΣΟΝΑΣ
ΟΤΑ ΚΑΛΛΙΠΕΥΚΗΣ
ΟΤΑ ΣΟΚΗΣ
ΟΤΑ ΠΑΡΑΔΕΙΣΑΜΟΥ
ΟΤΑ ΚΑΛΛΙΤΕΧΝΗΣ
ΟΤΑ ΚΑΡΥΑΣ
ΟΤΑ ΕΥΑΔΗΝΕΑΣ
ΟΤΑ ΚΡΥΟΠΗΓΗΣ
ΟΤΑ ΚΑΛΛΙΠΟΛΗΣ
ΟΤΑ ΤΣΑΡΙΤΣΑΝΗΣ
ΟΤΑ ΤΥΡΝΑΒΟΥ
ΟΤΑ ΕΛΑΣΣΟΝΑΣ

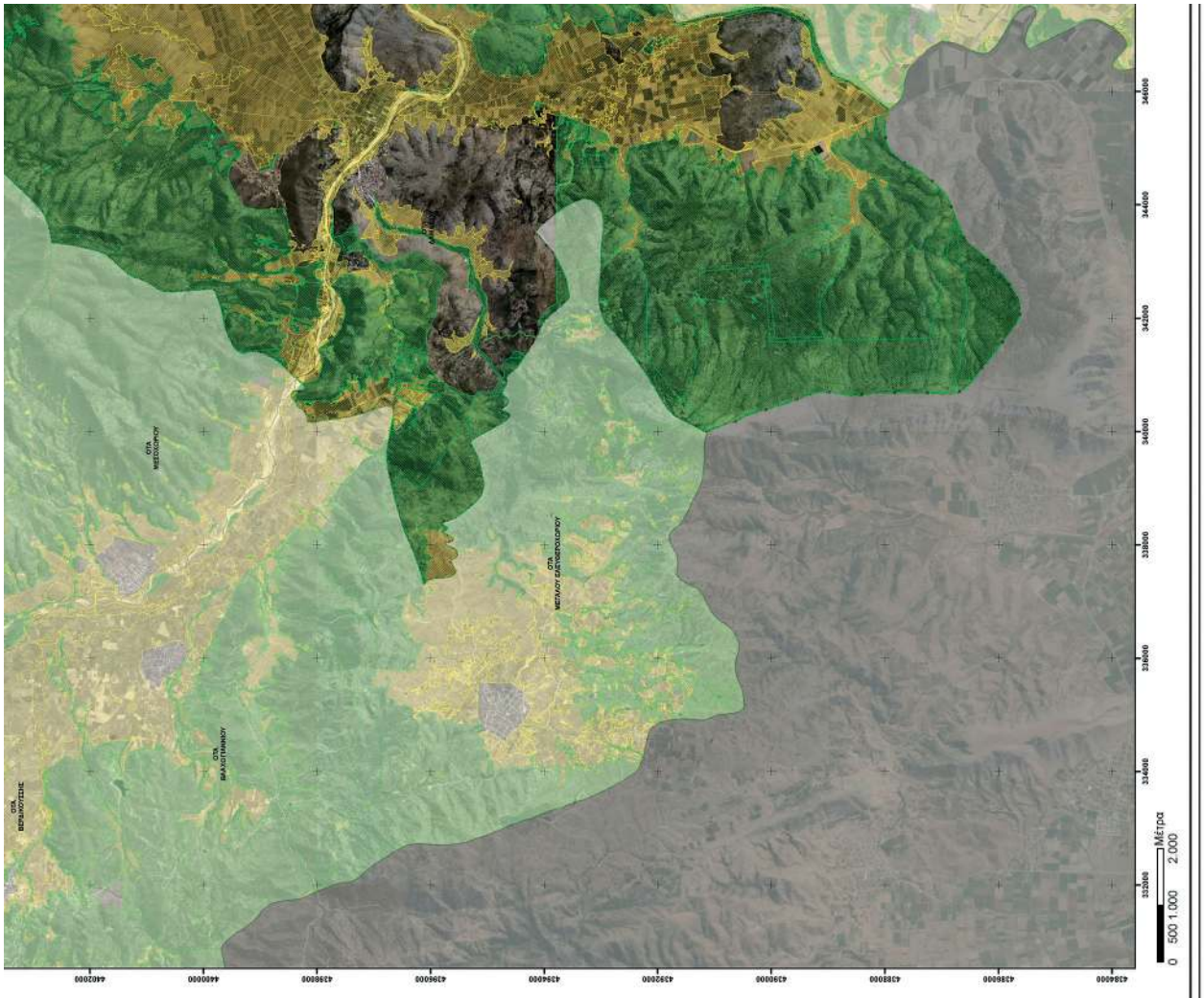

ΥΠΟΜΝΗΜΑ

Δασικός Χάρτης Π.Ε. Λάρισας

- ΔΑΣΙΚΕΣ ΕΝ ΓΕΝΕΙ ΕΚΤΑΣΕΙΣ ΤΩΝ ΠΑΡ. 1, 2, 3, 4 ΚΑΙ 5 ΑΡΘΡΟΥ 3 Ν998/1979
- ΕΚΤΑΣΕΙΣ ΠΟΥ ΔΕΝ ΔΙΕΠΟΝΤΑΙ ΑΠΟ ΤΙΣ ΔΙΑΤΑΞΕΙΣ ΔΑΣΙΚΗΣ ΝΟΜΟΘΕΣΙΑΣ

Δήμοι Π.Ε. Λάρισας

- Όριο Δήμου
- Όμοροι Δήμοι
- Όριο ΟΤΑ
- Όμορη Π.Ε

ΦΩΤΟΛΗΨΙΑ: 2015 - 2016

ΘΕΩΡΗΘΗΚΕ
ΜΕ ΤΗΝ 322789/27-9-2022
ΑΠΟΦΑΣΗ ΔΙΕΥΘΥΝΣΗΣ ΔΑΣΩΝ
ΛΑΡΙΣΑΣ (ΑΔΑ: ΨΖ8Τ4653Π8-ΨΚΖ)

ΕΠΙΣΥΝΑΠΤΕΤΑΙ
ΣΤΗΝ ΥΠ΄ΑΡΙΘΜ 355152/14-10-2022 ΑΠΟΦΑΣΗ
ΓΕΝΙΚΟΥ ΓΡΑΜΜΑΤΕΑ ΔΑΣΩΝ

PAGONA STAVROTHEODOROU
14.10.2022 12:10

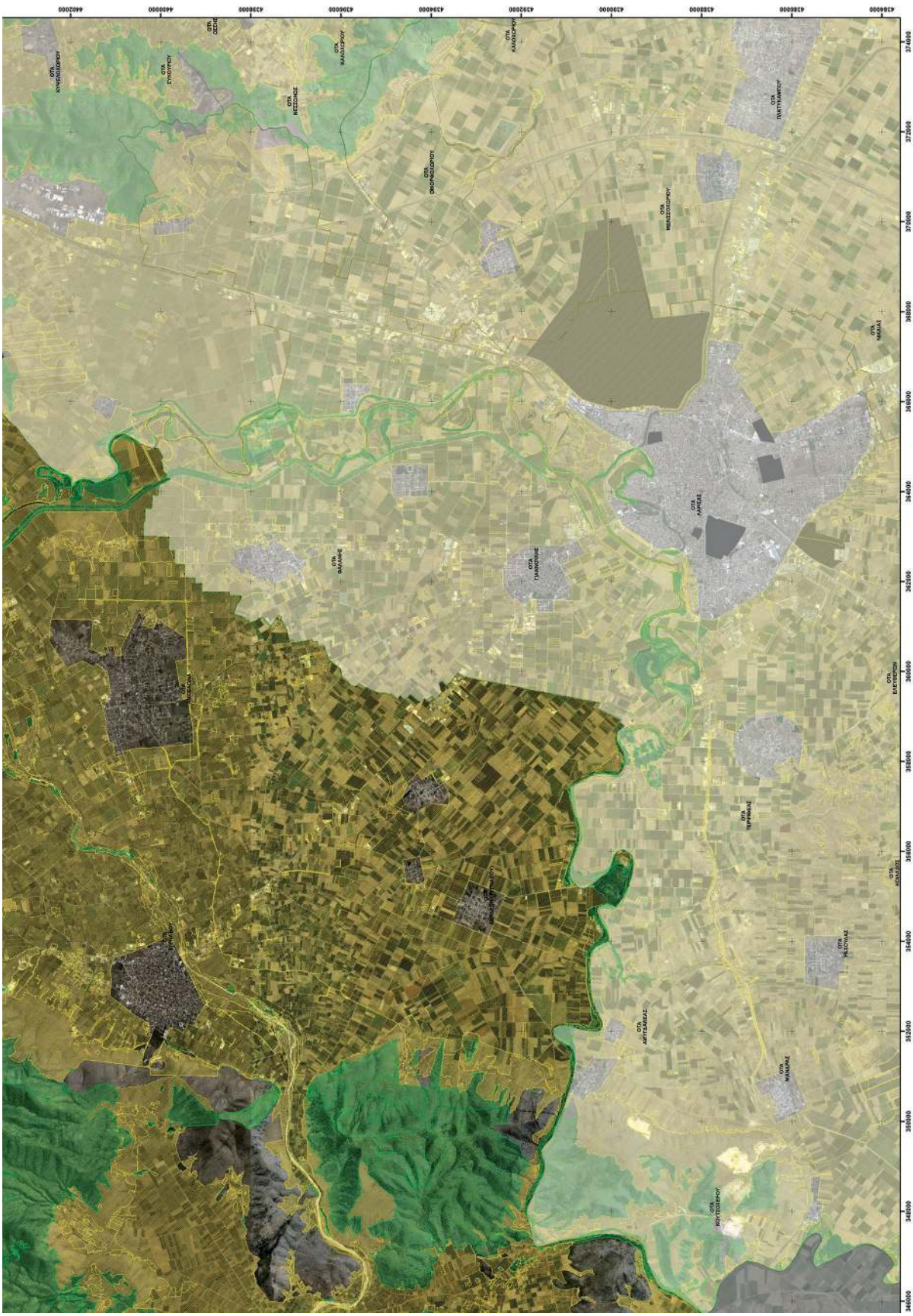
ΟΤΑ ΚΥΝΟΣΟΥΡΑΣ
ΟΤΑ ΣΥΝΟΥΡΟΥ
ΟΤΑ ΜΕΣΟΝΗΣΟΣ
ΟΤΑ ΚΑΛΟΛΙΜΝΟΥ
ΟΤΑ ΚΑΛΟΓΕΡΟΥ
ΟΤΑ ΟΝΟΦΡΙΟΛΟΥΡΟΥ
ΟΤΑ ΠΕΡΙΒΟΛΟΥΡΟΥ
ΟΤΑ ΠΛΑΤΥΛΙΜΝΟΥ
ΟΤΑ ΛΑΡΙΣΑΣ
ΟΤΑ ΛΑΡΙΣΑΣ
ΟΤΑ ΜΕΛΑΝΔΡΟΣ
ΟΤΑ ΤΥΜΗΝΟΥΣΑΣ
ΟΤΑ ΜΕΣΟΚΑΜΠΟΥ
ΟΤΑ ΕΛΕΥΘΕΡΟΧΩΡΙ
ΟΤΑ ΤΕΡΜΗΣΑΣ
ΟΤΑ ΚΟΙΛΑΔΟΣ
ΟΤΑ ΜΕΣΤΟΥΛΑΣ
ΟΤΑ ΑΡΤΙΓΑΛΑΣΑΣ
ΟΤΑ ΜΑΚΡΑΣ
ΟΤΑ ΚΟΥΤΟΣΕΙΚΟΥ
ΟΤΑ ΚΑΛΛΙΑΡΗΣ
ΟΤΑ ΚΑΛΟΓΕΡΟΥ
ΟΤΑ ΚΑΛΟΛΙΜΝΟΥ
ΟΤΑ ΣΥΝΟΥΡΟΥ
ΟΤΑ ΚΥΝΟΣΟΥΡΑΣ
ΟΤΑ ΟΣΣΕΙΟΥ
ΟΤΑ ΜΕΣΟΝΗΣΟΣ
ΟΤΑ ΚΑΛΟΓΕΡΟΥ
ΟΤΑ ΚΑΛΟΛΙΜΝΟΥ
ΟΤΑ ΟΝΟΦΡΙΟΛΟΥΡΟΥ
ΟΤΑ ΚΑΛΛΙΑΡΗΣ
ΟΤΑ ΤΥΜΗΝΟΥΣΑΣ
ΟΤΑ ΛΑΡΙΣΑΣ
ΟΤΑ ΠΕΡΙΒΟΛΟΥΡΟΥ
ΟΤΑ ΠΛΑΤΥΛΙΜΝΟΥ
ΟΤΑ ΜΕΛΑΝΔΡΟΣ
ΟΤΑ ΕΛΕΥΘΕΡΟΧΩΡΙ
ΟΤΑ ΤΕΡΜΗΣΑΣ
ΟΤΑ ΚΟΙΛΑΔΟΣ
ΟΤΑ ΜΕΣΤΟΥΛΑΣ
ΟΤΑ ΑΡΤΙΓΑΛΑΣΑΣ
ΟΤΑ ΜΑΚΡΑΣ
ΟΤΑ ΚΟΥΤΟΣΕΙΚΟΥ
374000
372000
370000
368000
366000
364000
362000
360000
358000
356000
354000
352000
350000
348000
346000
438000
438000
438

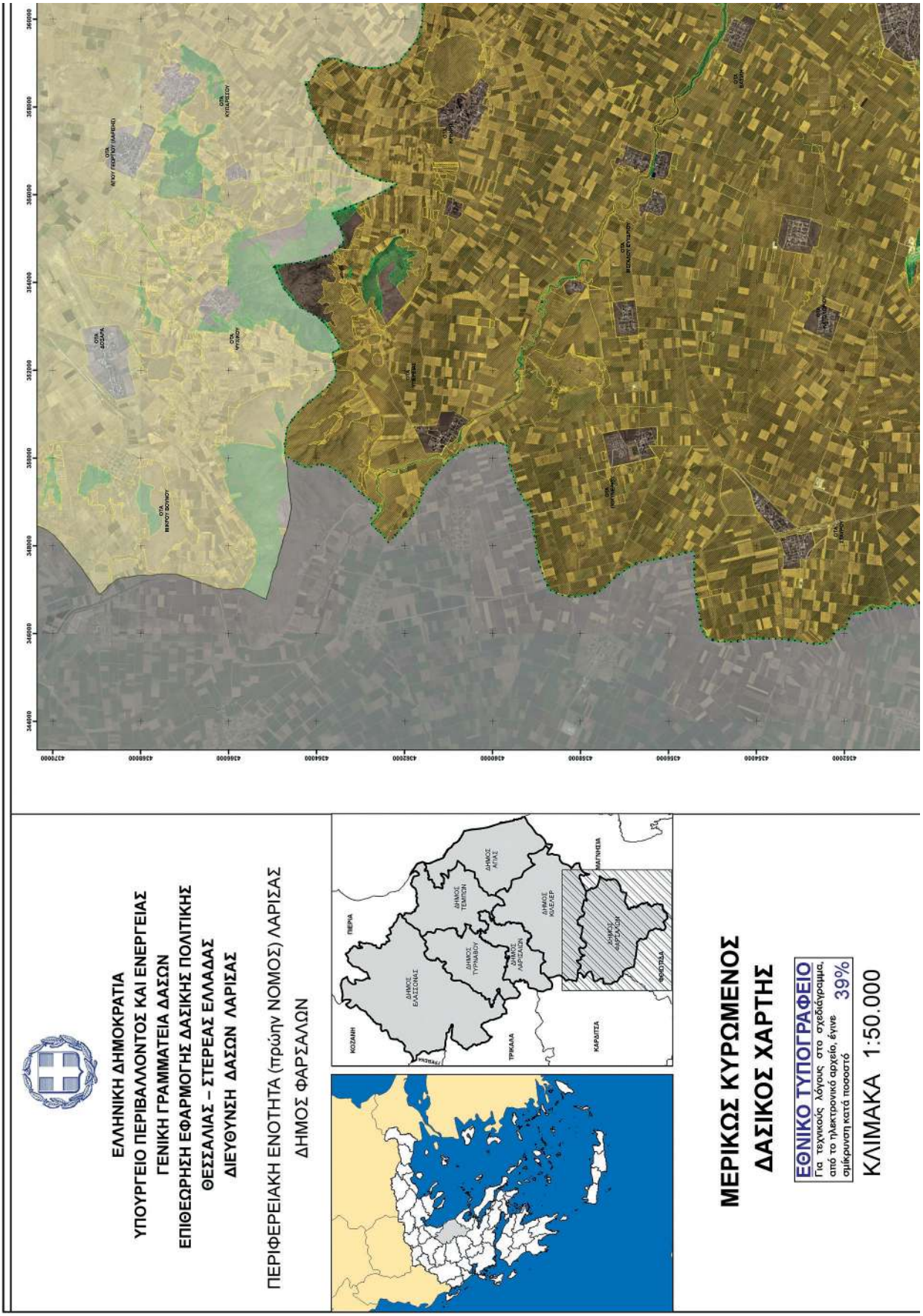
ΕΛΛΗΝΙΚΗ ΔΗΜΟΚΡΑΤΙΑ
ΥΠΟΥΡΓΕΙΟ ΠΕΡΙΒΑΛΛΟΝΤΟΣ ΚΑΙ ΕΝΕΡΓΕΙΑΣ
ΓΕΝΙΚΗ ΓΡΑΜΜΑΤΕΙΑ ΔΑΣΩΝ
ΕΠΙΘΕΩΡΗΣΗ ΕΦΑΡΜΟΓΗΣ ΔΑΣΙΚΗΣ ΠΟΛΙΤΙΚΗΣ
ΘΕΣΣΑΛΙΑΣ – ΣΤΕΡΕΑΣ ΕΛΛΑΔΑΣ
ΔΙΕΥΘΥΝΣΗ ΔΑΣΩΝ ΛΑΡΙΣΑΣ
ΠΕΡΙΦΕΡΕΙΑΚΗ ΕΝΟΤΗΤΑ (πρώην ΝΟΜΟΣ) ΛΑΡΙΣΑΣ
ΔΗΜΟΣ ΦΑΡΣΑΛΩΝ
ΜΕΡΙΚΩΣ ΚΥΡΩΜΕΝΟΣ
ΔΑΣΙΚΟΣ ΧΑΡΤΗΣ
ΕΘΝΙΚΟ ΤΥΠΟΓΡΑΦΕΙΟ
Για τεχνικούς λόγους στο σχεδίαγραμμα, από το ηλεκτρονικό αρχείο, έγινε σμίκρυνση κατά ποσοστό 39%
ΚΛΙΜΑΚΑ 1:50.000

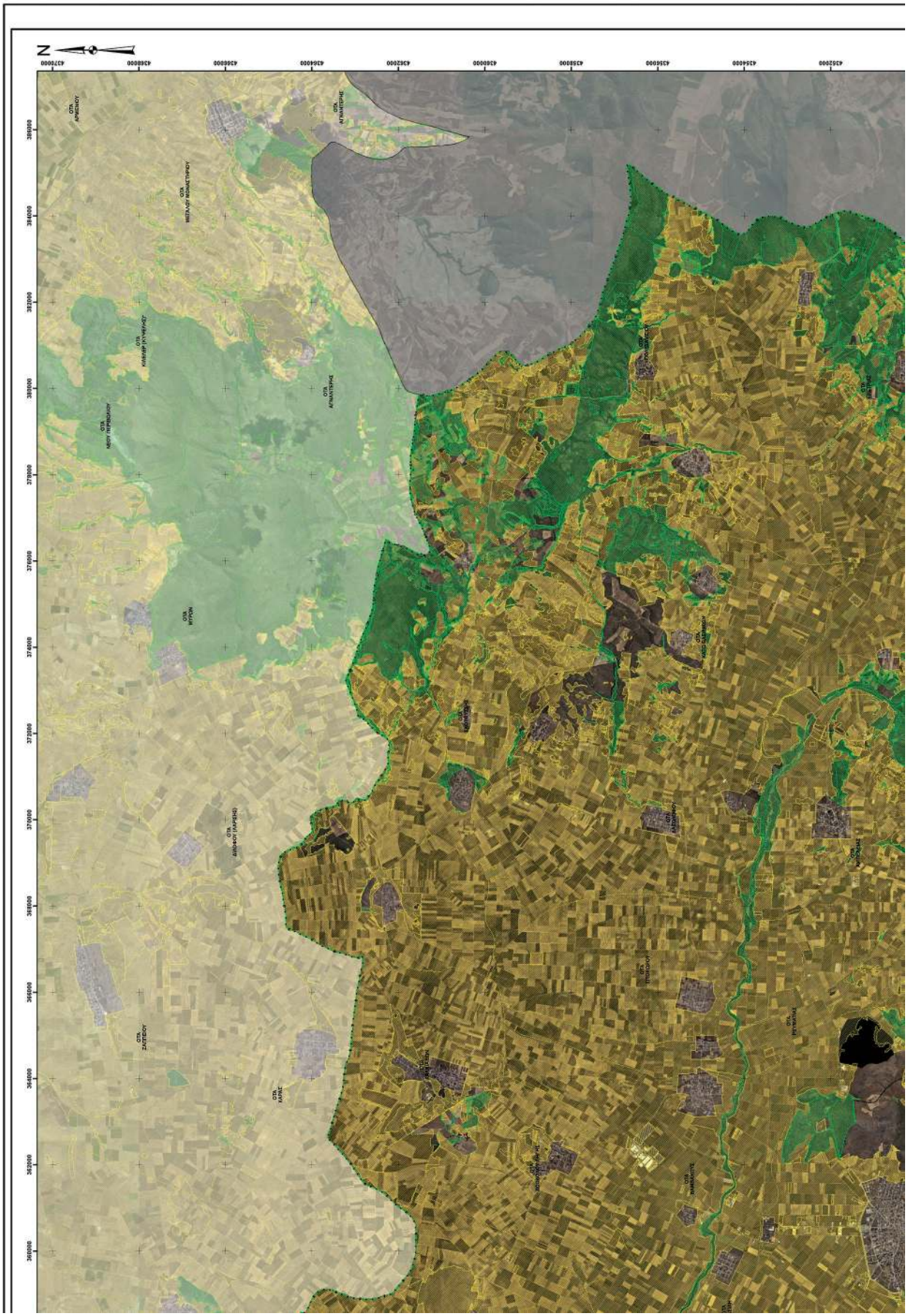
N
ΟΤΑ ΑΡΙΩΝΟΥ
ΟΤΑ ΜΕΓΑΛΟΥ ΜΟΝΑΣΤΗΡΙΟΥ
ΟΤΑ ΚΛΕΙΝΟΥ (ΛΥΧΝΙΟΥ)
ΟΤΑ ΜΕΝΟΥ ΛΑΜΠΡΟΚΑΛΟΥ
ΟΤΑ ΑΡΙΑΝΑΣ ΠΕΤΡΑΣ
ΟΤΑ ΒΥΤΟΝΑ
ΟΤΑ ΔΙΠΛΑΚΟΥ (ΛΑΡΙΣΗΣ)
ΟΤΑ ΖΑΣΤΕΟΥ
ΟΤΑ ΚΑΤΩ
ΟΤΑ ΚΑΛΟΥΔΙΑΝΩΝ
ΟΤΑ ΚΑΛΟΓΕΡΟΥ
ΟΤΑ ΚΑΛΟΓΕΡΟΥ
ΟΤΑ ΤΥΠΟΚΟΥ
ΟΤΑ ΚΑΛΟΓΕΡΟΥ
ΟΤΑ ΚΑΛΟΓΕΡΟΥ
ΟΤΑ ΚΑΛΟΓΕΡ

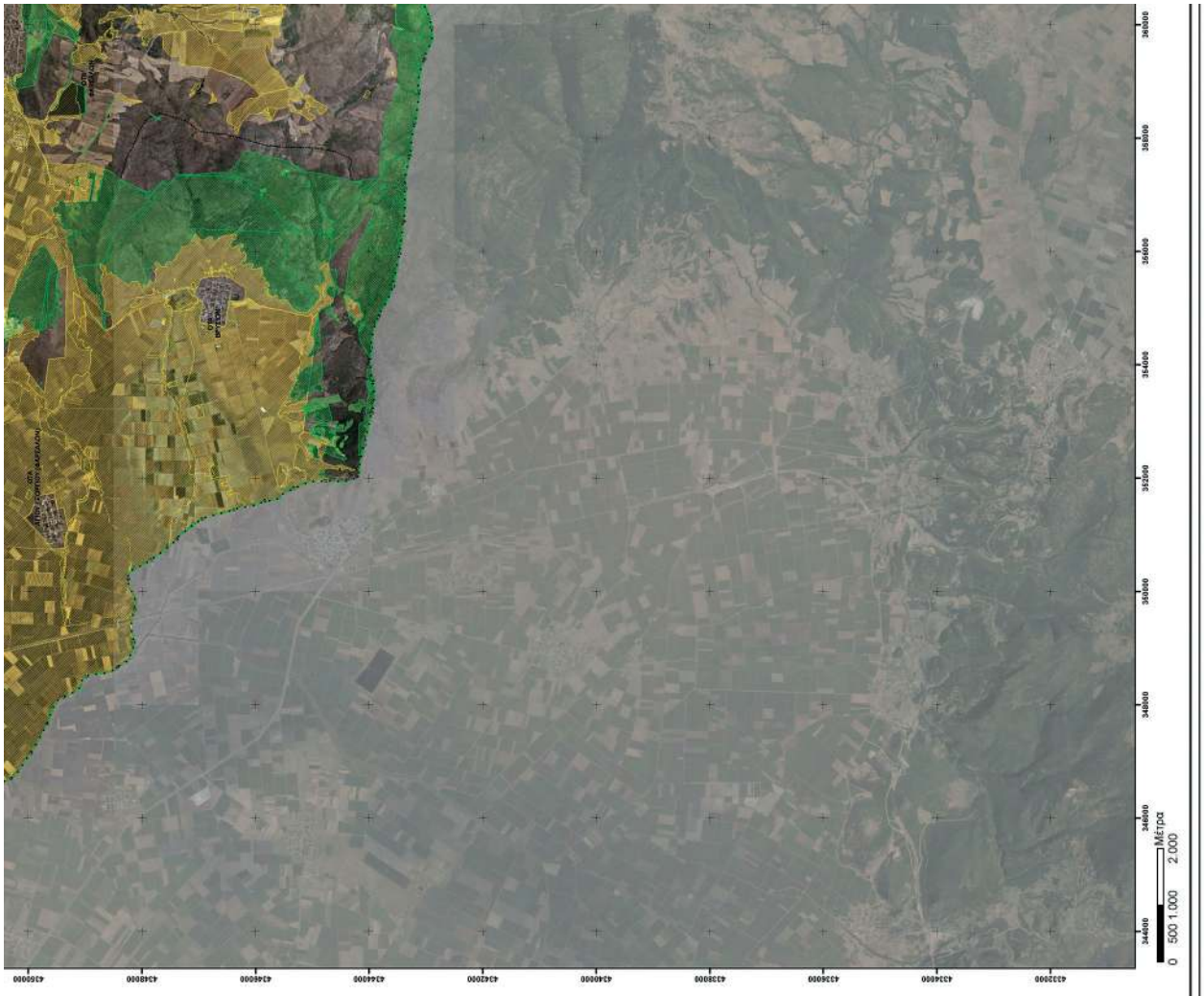

ΥΠΟΜΝΗΜΑ

Δασικός Χάρτης Π.Ε. Λάρισας

- ΔΑΣΙΚΕΣ ΕΝ ΓΕΝΕΙ ΕΚΤΑΣΕΙΣ ΤΩΝ ΠΑΡ. 1, 2, 3, 4 ΚΑΙ 5 ΑΡΘΡΟΥ 3 Ν998/1979
- ΕΚΤΑΣΕΙΣ ΠΟΥ ΔΕΝ ΔΙΕΠΟΝΤΑΙ ΑΠΟ ΤΙΣ ΔΙΑΤΑΞΕΙΣ ΔΑΣΙΚΗΣ ΝΟΜΟΘΕΣΙΑΣ

Δήμοι Π.Ε. Λάρισας

- Όριο Δήμου
- Όμοροι Δήμοι
- Όριο ΟΤΑ
- Όμορη Π.Ε

ΦΩΤΟΛΗΨΙΑ: 2015 - 2016

ΘΕΩΡΗΘΗΚΕ
ΜΕ ΤΗΝ 322789/27-9-2022
ΑΠΟΦΑΣΗ ΔΙΕΥΘΥΝΣΗΣ ΔΑΣΩΝ
ΛΑΡΙΣΑΣ (ΑΔΑ: ΨΖ8Τ4653Π8-ΨΚΖ)

ΕΠΙΣΥΝΑΠΤΕΤΑΙ
ΣΤΗΝ ΥΠ΄ΑΡΙΘΜ 355152/14-10-2022 ΑΠΟΦΑΣΗ
ΓΕΝΙΚΟΥ ΓΡΑΜΜΑΤΕΑ ΔΑΣΩΝ

PAGONA STAVROTHEODOROU
14.10.2022 11:21

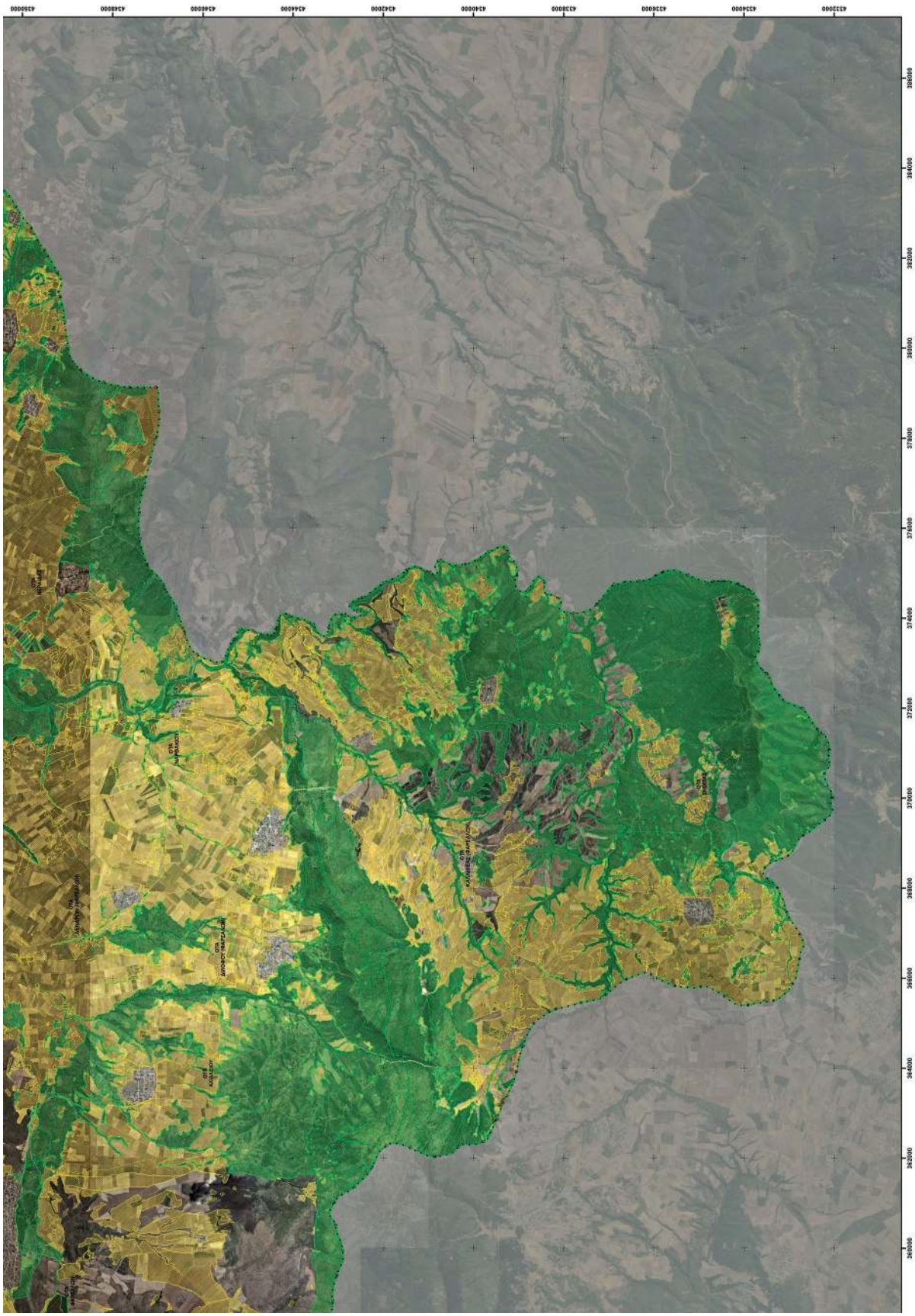
ΟΤΑ ΑΣΚΛΗΠΙΟΥ
ΟΤΑ ΑΚΡΟΠΟΤΑΜΟΥ
ΟΤΑ ΚΑΛΛΙΘΕΑΣ ΘΑΣΟΥ
ΟΤΑ ΛΙΜΕΝΑΣ
ΟΤΑ ΑΚΡΟΠΟΤΑΜΟΥ
ΟΤΑ ΚΑΛΛΙΘΕΑΣ ΘΑΣΟΥ
ΟΤΑ ΛΙΜΕΝΑΣ
ΟΤΑ ΑΣΚΛΗΠΙΟΥ

Η απόφαση αυτή να δημοσιευθεί στην Εφημερίδα της Κυβερνήσεως.

Λάρισα, 14 Οκτωβρίου 2022

Ο Γενικός Γραμματέας Δασών

ΚΩΝΣΤΑΝΤΙΝΟΣ ΑΡΑΒΩΣΗΣ

Αριθμ. 337368 (2)

Εν μέρει ανάκληση της υπό στοιχεία 3892/Π.Ε./29-12-1989 (Δ΄ 56/1990) απόφασης αναδάσωσης Νομάρχη Κεφ/νίας, για έκταση δύο τμημάτων συνολικού εμβαδού 25.495 τ.μ., που βρίσκονται στις Τοπικές Κοινότητες Περατάτων και Τρωιαννάτων, Δημοτικών Ενοτήτων Λειβαθούς και Αργοστολίου αντίστοιχα, Δήμου Αργοστολίου, Π.Ε. Κεφ/νιάς, επειδή στον αναρτημένο δασικό χάρτη εμφανίζονται ως μη δασικού χαρακτήρα με την ένδειξη ΑΑ.

Ο ΓΕΝΙΚΟΣ ΓΡΑΜΜΑΤΕΑΣ ΔΑΣΩΝ ΤΟΥ
ΥΠΟΥΡΓΕΙΟΥ ΠΕΡΙΒΑΛΛΟΝΤΟΣ ΚΑΙ ΕΝΕΡΓΕΙΑΣ

Έχοντας υπόψη:

1) Τις διατάξεις της παρ. 4 του άρθρου 44 του ν. 998/1979 «περί προστασίας δασών και δασικών εν γένει εκτάσεων της χώρας» (Α΄ 289) όπως έχει αντικατασταθεί με την παρ. 3 του άρθρου 35 του ν. 4280/2014 «Περιβαλλοντική αναβάθμιση και ιδιωτική πολεοδόμηση-Βιώσιμη ανάπτυξη οικισμών Ρυθμίσεις δασικής νομοθεσίας και άλλες διατάξεις» (Α΄ 159).

2) Τις διατάξεις του ν. 3208/2003 «Προστασία των δασικών οικοσυστημάτων, κατάρτιση δασολογίου, ρύθμιση εμπραγμάτων δικαιωμάτων επί δασών και δασικών εν γένει εκτάσεων και άλλες διατάξεις».

3) Το άρθρο 3 της από 13-8-2021 Πράξης Νομοθετικού Περιεχομένου (Α’ 143), όπως κυρώθηκε με τον ν. 4824/2-9-2021 (Α’156).

4) Την υπό στοιχεία ΥΠΕΝ/ΔΔ/Υ/48478/3594/16-5-2022 κοινή υπουργική απόφαση περί «Καθορισμού των διοικητικών λεπτομερειών μεταφοράς των δασικών υπηρεσιών κ.λπ.» Β’2415.

5) Των άρθρων 47 έως 55 του ν. 4915/2022 περί «Διατάξεων για την ολοκλήρωση της μεταφοράς των δασικών υπηρεσιών στο ΥΠΕΝ» (Α’ 63).

6) Το προεδρικό διάταγμα υπ’ αρ. 6 περί «Σύστασης και μετονομασίας Γενικών Γραμματειών κ.λπ.» (Α’ 17).

7) 7). Την υπό στοιχεία ΥΠΕΝ/ΔΝΕΠ/83988/2740/25-8-2022 (Β΄ 4528) απόφαση Υπουργού, Υφυπουργού και Γ.Γ. Δασών του ΥΠΕΝ «περί εξουσιοδότηση υπογραφής».

8) Την υπό στοιχεία 3892/Π.Ε./29-12-1989 (Δ΄ 56/1990) απόφαση αναδάσωσης Νομάρχη Κεφ/νίας όπως ισχύει σήμερα, με την οποία κηρύχθηκε ως αναδασωτέα, λόγω πυρκαγιάς, έκταση εμβαδού 100 στρεμμάτων.

9) Την υπ’ αρ. 7334/15-1-2021 (ΑΔΑ: 6ΧΡΨΟΡ1Φ-ΤΚ1) απόφαση «Ανάρτησης δασικού χάρτη της ΠΕ Κεφαλονιάς η οποία τροποποιήθηκε με την υπ’ αρ. 7314/17-1-2022 (ΑΔΑ: 6ΥΤΔΟΡ1Φ-ΞΩΕ) πράξη τροποποίησης λόγω ενσωμάτωσης διορθώσεων πρόδηλων».

10) Την υπ’ αρ. 153373/441/22-2-2017 (ΑΔΑ: 6ΧΡΨΟΡ 1Φ-ΤΚ1) εγκύκλιο του αναπληρωτή Υπουργού ΥΠΕΝ «Περιοχές κηρυγμένων αναδασωτέων εκτάσεων στους αναρτημένους δασικούς χάρτες».

11) Την υπ’ αρ. οικ. 59863/13-4-2022 σχετική εισήγηση της Διεύθυνσης Δασών Κεφ/νιάς.

12) Το υπ΄αρ. 82854/24-5-2022 έγγραφο Διεύθυνσης Συντονισμού και Επιθεώρησης Δασών, αποφασίζουμε:

Ανακαλούμε εν μέρει την υπό στοιχεία 3892/Π.Ε./29-12-1989 (Δ΄ 56/1990) απόφαση αναδάσωσης Νομάρχη Κεφ/νίας, για έκταση δύο τμημάτων συνολικού εμβαδού είκοσι πέντε χιλιάδων, τετρακοσίων ενενήντα πέντε τετραγωνικών μέτρων (25.495 τ.μ.), που βρίσκονται στις Τοπικές Κοινότητες Περατάτων και Τρωιαννάτων, Δημοτικών Ενοτήτων Λειβαθούς και Αργοστολίου αντίστοιχα, Δήμου Αργοστολίου, Π.Ε. Κεφ/νιάς, επειδή στον αναρτημένο δασικό χάρτη εμφανίζονται ως μη δασικού χαρακτήρα με την ένδειξη ΑΑ.

Σκοπός των εν μέρει ανακλήσεων είναι η εναρμόνιση των κηρύξεων αναδάσωσης με το Δασικό Χάρτη της περιοχής.

Η ανωτέρω έκταση δύο τμημάτων περιγράφεται στο συνημμένο χάρτη με αντίστοιχο πίνακα συνταγμένων ΕΓΣΑ 87 των κορυφών αυτών.

Κατά τα λοιπά, για τα τμήματα που δεν επικαλύπτονται με τις περιγραφόμενες στον παραπάνω πίνακα εκτάσεις, η απόφαση αναδάσωσης ισχύει ως έχει.

Από την εφαρμογή των κανονιστικών διατάξεων της απόφασης αυτής δεν προκαλείται δαπάνη σε βάρος του κρατικού προϋπολογισμού σύμφωνα με το άρθρο 90 του π.δ. 63/2005 «Κωδικοποίηση νομοθεσίας για την Κυβέρνηση και τα Κυβερνητικά όργανα» (Α΄ 98).

ΕΛΛΗΝΙΚΗ ΔΗΜΟΚΡΑΤΙΑ
ΥΠΟΥΡΓΕΙΟ ΠΕΡΙΒΑΛΛΟΝΤΟΣ ΚΑΙ ΕΝΕΡΓΕΙΑΣ
ΕΠΙΘΕΩΡΗΣΗ ΕΦΑΡΜΟΓΗΣ ΔΑΣΙΚΗΣ ΠΟΛΙΤΙΚΗΣ ΠΕΛΟΠΟΝΝΗΣΟΥ ΔΥΤΙΚΗΣ Ε ΛΛΑΔΟΣ & ΙΟΝΙΟΥ
Δ/ΝΣΗ ΔΑΣΩΝ ΚΕΦ/ΝΙΑΣ

Ανήκει στην αριθμ. :
Απόφαση . 337368/05-10-2022

ΑΠΟΣΠΑΣΜΑ ΧΑΡΤΗ
ΔΗΜΟΣ : Αργοστολίου
Τοπικές Κοινότητες Περατάτων & Τρωιαννάτων, Δημοτικών Ενοτήτων Λειβαθούς & Αργοστολίου

Κλιμ: 1:5.000

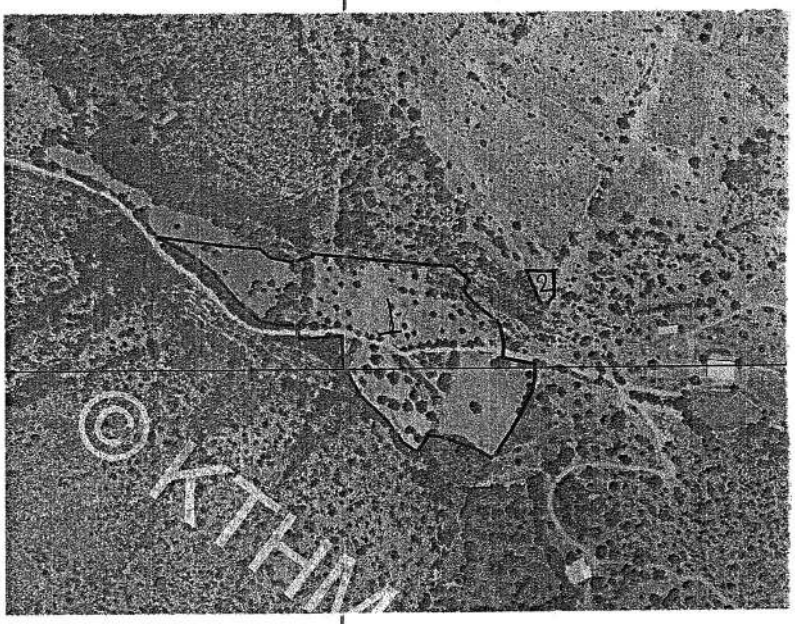

ΕΘΝΙΚΟ ΤΥΠΟΓΡΑΦΕΙΟ
Για τεχνικούς λόγους στο σχεδιάγραμμα, από το ηλεκτρονικό αρχείο, έγινε σμίκρυνση κατά ποσοστό 79%

ΥΠΟΜΝΗΜΑ :
▨ : Όρια έκτασης 2 τμημάτων συνολικού εμβαδού 25.495 τ.μ., που ανακαλείται η αριθμ. 3892/Π.Ε./29-12-1989 (ΦΕΚ Τ/Δ 56/8-2-1990) Απόφαση αναδάσωσης Νομάρχη Κεφ/νίας

Αργοστόλι 26-7-2022
Η ΣΥΝΤΑΚΤΗΣ
ΝΤΕ-ΡΟΖΑΡΙΟ ΦΡΑΓΚΙΣΚΑ
ΔΑΣΟΠΟΝΟΣ

ΘΕΩΡΗΘΗΚΕ Αργοστόλι 26-7-2022
Η ΔΝΤΡΙΑ Δ/ΝΣΗΣ ΔΑΣΩΝ
ΛΥΤΡΑ ΑΝΝΑ
ΔΑΣΟΛΟΓΟΣ

ΘΕΩΡΗΘΗΚΕ Πάτρα 10/8/2022
Ο ΠΡΟΙΣΤΑΜΕΝΟΣ Δ/ΝΣΗΣ ΣΥΝΤΟΝΙΣΜΟΥ & ΕΠΙΘΕΩΡΗΣΗΣ ΔΑΣΩΝ
ΤΟΚΑΤΛΙΔΗΣ ΑΛΕΞΑΝΔΡΟΣ
ΔΑΣΟΛΟΓΟΣ

ΘΕΩΡΗΘΗΚΕ Πάτρα.....
Ο ΠΡΟΙΣΤΑΜΕΝΟΣ ΕΠΙΘΕΩΡΗΣΗΣ ΕΦΑΡΜΟΓΗΣ ΔΑΣΙΚΗΣ ΠΟΛΙΤΙΚΗΣ Π.Δ.ΕΛ.&Ι.
ΜΑΖΗΣ ΝΙΚΗΤΑΣ
ΔΑΣΟΛΟΓΟΣ
ΠΕΡΙΒΑΛΛΟΝΤΟΛΟΓΟΣ Msc

ΘΕΩΡΗΘΗΚΕ .....
ΙΝΟΛΕ ΕΥΤΟΛΗ
Γ.Γ.ΔΑΣΩΝ ΥΠΟΥΡΓΕΙΟΥ ΠΕΡΙΒΑΛΛΟΝΤΟΣ & ΕΝΕΡΓΕΙΑΣ

ΑΚΟΛΟΥΘΕΙ ΠΙΝΑΚΑΣ ΣΥΝΤΕΤΑΓΜΕΝΩΝ ΕΓΣΑ

ΤΜΗΜΑ 1 ΕΜΒΑΔΟΝ 25.048 Τ.Μ.

199450.5135	4227093.7898
199467.4371	4227090.2460
199473.8841	4227091.5348
199486.1335	4227094.5950
199485.9991	4227096.7784
199585.9087	4227086.6360
199601.1596	4227085.6391
199614.7491	4227073.2884
199610.0115	4227064.5504
199619.3921	4227053.4094
199636.5257	4227040.3104
199640.0605	4227035.4192
199643.0511	4227020.7458
199642.2353	4227008.3820
199652.1485	4227006.0456
199668.5301	4227003.0138
199668.8943	4226994.2820
199666.3443	4226979.5934
199655.2879	4226957.7158
199648.1283	4226945.4672
199635.2621	4226925.8586
199632.4895	4226923.7802
199622.7845	4226930.3616
199592.4571	4226941.6196
199580.8462	4226943.5248
199570.7945	4226929.3226
199559.5301	4226937.2896
199545.1463	4226957.9004
199525.1891	4226977.2108
199510.8049	4227002.4980
199509.8025	4227020.6230
199509.9205	4227027.8174
199486.1377	4227026.0018
199481.1991	4227025.7610
199473.7311	4227025.3968
199472.9189	4227031.4058
199472.1615	4227037.0074
199456.9755	4227037.3752
199441.3725	4227041.1830
199424.9831	4227055.1998
199403.2111	4227082.2178
199389.9589	4227093.3364
199380.8119	4227098.7040
199377.1465	4227100.8549
199376.0273	4227101.4864
199357.5450	4227111.9119
199408.2803	4227104.6682
199442.4493	4227101.1994
199450.5135	4227093.7898

ΤΜΗΜΑ 2 ΕΜΒΑΔΟΝ 447 Τ.Μ.

199679.1941	4227053.7026
199673.2400	4227053.7026
199662.6855	4227079.5078
199661.9281	4227081.6678
199681.5738	4227080.3840
199684.3621	4227080.2017
199684.9255	4227060.1068
199680.6897	4227054.7762
199680.0163	4227053.9286
199679.8368	4227053.7026
199679.1941	4227053.7026

Η απόφαση αυτή να δημοσιευθεί στην Εφημερίδα της Κυβερνήσεως.

Πάτρα, 5 Οκτωβρίου 2022

Με εντολή Γενικού Γραμματέα Δασών
Ο Προϊστάμενος Επιθεώρησης Εφαρμογής Δασικής Πολιτικής
Πελοποννήσου, Δυτικής Ελλάδας και Ιονίου

ΝΙΚΗΤΑΣ ΜΑΖΗΣ

ΕΘΝΙΚΟ ΤΥΠΟΓΡΑΦΕΙΟ

Το Εθνικό Τυπογραφείο αποτελεί δημόσια υπηρεσία υπαγόμενη στην Προεδρία της Κυβέρνησης και έχει την ευθύνη τόσο για τη σύνταξη, διαχείριση, εκτύπωση και κυκλοφορία των Φύλλων της Εφημερίδας της Κυβερνήσεως (ΦΕΚ), όσο και για την κάλυψη των εκτυπωτικών - εκδοτικών αναγκών του δημοσίου και του ευρύτερου δημόσιου τομέα (ν. 3469/2006/Α΄ 131 και π.δ. 29/2018/Α΄58).

1. ΦΥΛΛΟ ΤΗΣ ΕΦΗΜΕΡΙΔΑΣ ΤΗΣ ΚΥΒΕΡΝΗΣΕΩΣ (ΦΕΚ)

• Τα **ΦΕΚ σε ηλεκτρονική μορφή** διατίθενται δωρεάν στο **www.et.gr**, την επίσημη ιστοσελίδα του Εθνικού Τυπογραφείου. Όσα ΦΕΚ δεν έχουν ψηφιοποιηθεί και καταχωριστεί στην ανωτέρω ιστοσελίδα, ψηφιοποιούνται και αποστέλλονται επίσης δωρεάν με την υποβολή αίτησης, για την οποία αρκεί η συμπλήρωση των αναγκαίων στοιχείων σε ειδική φόρμα στον ιστότοπο www.et.gr.

• Τα **ΦΕΚ σε έντυπη μορφή** διατίθενται σε μεμονωμένα φύλλα είτε απευθείας από το Τμήμα Πωλήσεων και Συνδρομητών, είτε ταχυδρομικά με την αποστολή αιτήματος παραγγελίας μέσω των ΚΕΠ, είτε με ετήσια συνδρομή μέσω του Τμήματος Πωλήσεων και Συνδρομητών. Το κόστος ενός ασπρόμαυρου ΦΕΚ από 1 έως 16 σελίδες είναι 1,00 €, αλλά για κάθε επιπλέον οκτασέλιδο (ή μέρος αυτού) προσαυξάνεται κατά 0,20 €. Το κόστος ενός έγχρωμου ΦΕΚ από 1 έως 16 σελίδες είναι 1,50 €, αλλά για κάθε επιπλέον οκτασέλιδο (ή μέρος αυτού) προσαυξάνεται κατά 0,30 €. Το τεύχος Α.Σ.Ε.Π. διατίθεται δωρεάν.

• **Τρόποι αποστολής κειμένων προς δημοσίευση:**

Α. Τα κείμενα προς δημοσίευση στο ΦΕΚ, από τις υπηρεσίες και τους φορείς του δημοσίου, αποστέλλονται ηλεκτρονικά στη διεύθυνση **webmaster.et@et.gr** με χρήση προηγμένης ψηφιακής υπογραφής και χρονοσήμανσης.

Β. Κατ’ εξαίρεση, όσοι πολίτες δεν διαθέτουν προηγμένη ψηφιακή υπογραφή μπορούν είτε να αποστέλλουν ταχυδρομικά, είτε να καταθέτουν με εκπρόσωπό τους κείμενα προς δημοσίευση εκτυπωμένα σε χαρτί στο Τμήμα Παραλαβής και Καταχώρισης Δημοσιευμάτων.

• Πληροφορίες, σχετικά με την αποστολή/κατάθεση εγγράφων προς δημοσίευση, την ημερήσια κυκλοφορία των Φ.Ε.Κ., με την πώληση των τευχών και με τους ισχύοντες τιμοκαταλόγους για όλες τις υπηρεσίες μας, περιλαμβάνονται στον ιστότοπο (www.et.gr). Επίσης μέσω του ιστότοπου δίδονται πληροφορίες σχετικά με την πορεία δημοσίευσης των εγγράφων, με βάση τον Κωδικό Αριθμό Δημοσιεύματος (ΚΑΔ). Πρόκειται για τον αριθμό που εκδίδει το Εθνικό Τυπογραφείο για όλα τα κείμενα που πληρούν τις προϋποθέσεις δημοσίευσης.

2. ΕΚΤΥΠΩΤΙΚΕΣ - ΕΚΔΟΤΙΚΕΣ ΑΝΑΓΚΕΣ ΤΟΥ ΔΗΜΟΣΙΟΥ

Το Εθνικό Τυπογραφείο ανταποκρινόμενο σε αιτήματα υπηρεσιών και φορέων του δημοσίου αναλαμβάνει να σχεδιάσει και να εκτυπώσει έντυπα, φυλλάδια, βιβλία, αφίσες, μπλοκ, μηχανογραφικά έντυπα, φακέλους για κάθε χρήση, κ.ά.

Επίσης σχεδιάζει ψηφιακές εκδόσεις, λογότυπα και παράγει οπτικοακουστικό υλικό.

Ταχυδρομική Διεύθυνση: Καποδιστρίου 34, τ.κ. 10432, Αθήνα	Ιστότοπος: **www.et.gr**
ΤΗΛΕΦΩΝΙΚΟ ΚΕΝΤΡΟ: 210 5279000 - fax: 210 5279054	Πληροφορίες σχετικά με την λειτουργία του ιστότοπου: **helpdesk.et@et.gr**
ΕΞΥΠΗΡΕΤΗΣΗ ΚΟΙΝΟΥ **Πωλήσεις - Συνδρομές:** (Ισόγειο, τηλ. 210 5279178 - 180) **Πληροφορίες:** (Ισόγειο, Γρ. 3 και τηλεφ. κέντρο 210 5279000) **Παραλαβή Δημ. Ύλης:** (Ισόγειο, τηλ. 210 5279167, 210 5279139)	Αποστολή ψηφιακά υπογεγραμμένων εγγράφων προς δημοσίευση στο ΦΕΚ: **webmaster.et@et.gr**
Ωράριο για το κοινό: Δευτέρα ως Παρασκευή: 8:00 - 13:30	Πληροφορίες για γενικό πρωτόκολλο και αλληλογραφία: **grammateia@et.gr**

Πείτε μας τη γνώμη σας,

για να βελτιώσουμε τις υπηρεσίες μας, συμπληρώνοντας την ειδική φόρμα στον ιστότοπό μας.

04007062110220036