Signature Not Verified
Digitally signed by VARVARA ZACHARAKI
Date: 2022.11.10 18:55:52 EET
Reason: Signed PDF (embedded)
Location: Athens, Ethniko Typografio

ΕΦΗΜΕΡΙΔΑ ΤΗΣ ΚΥΒΕΡΝΗΣΕΩΣ

ΤΗΣ ΕΛΛΗΝΙΚΗΣ ΔΗΜΟΚΡΑΤΙΑΣ

9 Νοεμβρίου 2022 | ΤΕΥΧΟΣ ΤΕΤΑΡΤΟ | Αρ. Φύλλου **795**

ΑΠΟΦΑΣΕΙΣ

Αριθμ. 141013

Επανακαθορισμός οριογραμμών αιγιαλού και παραλίας στη θέση "Μεγάλη Άμμος" του Δήμου Αλοννήσου της Περιφερειακής Ενότητας Σποράδων.

Ο ΣΥΝΤΟΝΙΣΤΗΣ
ΑΠΟΚΕΝΤΡΩΜΕΝΗΣ ΔΙΟΙΚΗΣΗΣ
ΘΕΣΣΑΛΙΑΣ - ΣΤΕΡΕΑΣ ΕΛΛΑΔΑΣ

Έχοντας υπόψη:

1) Τις διατάξεις του ν. 3852/2010 «Νέα αρχιτεκτονική της Αυτοδιοίκησης και της Αποκεντρωμένης Διοίκησης - Πρόγραμμα Καλλικράτης» (Α' 87) και ιδίως τις διατάξεις των παρ. 1 και 2 του άρθρου 6, τις διατάξεις της παρ. 1 του άρθρου 280 και τις διατάξεις της παρ. 4 του άρθρου 283.

2) Τις διατάξεις των άρθρων 28 και 28Α του ν. 4325/2015 «Εκδημοκρατισμός της διοίκησης καταπολέμηση γραφειοκρατίας και ηλεκτρονική διακυβέρνηση. Αποκατάσταση αδικιών και άλλες διατάξεις» (Α' 47), όπως το τελευταίο συμπληρώθηκε με τις διατάξεις του άρθρου 24 του ν. 4368/2016 «Μέτρα για την επιτάχυνση του κυβερνητικού έργου και άλλες διατάξεις» (Α' 21).

3) Τις διατάξεις του ν. 2971/2001 «Αιγιαλός και παραλία και άλλες διατάξεις» (Α' 285).

4) Τις διατάξεις του ν. 3200/1955 «Περί διοικητικής αποκεντρώσεως» (Α' 97), όπως αυτές τροποποιήθηκαν και ισχύουν σήμερα με τα ν.δ. 532/1970, β.δ. 704/1970, β.δ. 705/1970, β.δ. 192/1972, π.δ. 71/1984, π.δ. 347/1986, ν. 2026/1992 και π.δ. 97/1993.

5) Την υπό στοιχεία 063649/790/Α0006/3.8.2004 απόφαση του Υπουργού Οικονομίας και Οικονομικών περί καταγραφής και διοικητικής κωδικοποίησης των αρμοδιοτήτων σε θέματα υπηρεσιών υπουργείου Οικονομίας και Οικονομικών που περιέρχονται στους Γενικούς Γραμματείς Περιφερειών, κατά τις διατάξεις της παρ. 21 του άρθρου 46 του ν. 3220/2004.

6) Τις διατάξεις των διατηρούμενων σε ισχύ άρθρων του π.δ. 284/1988 «Οργανισμός Υπουργείου Οικονομικών» (Α' 128).

7) Τις διατάξεις του π.δ. 142/2017 «Οργανισμός Υπουργείου Οικονομικών» (Α'181).

8) Τις διατάξεις της παρ. 21 του άρθρου 46 του ν. 3220/2004 «Μέτρα αναπτυξιακής και κοινωνικής πολιτικής - αντικειμενοποίηση του φορολογικού ελέγχου και άλλες διατάξεις» (Α' 15), δυνάμει των οποίων από 10-04-2004, αρμοδιότητες του Υπουργού Οικονομίας και Οικονομικών, οι οποίες ανήκαν ή είχαν μεταβιβαστεί στους Νομάρχες μέχρι την έναρξη λειτουργίας των Νομαρχιακών Αυτοδιοικήσεων και αφορούν θέματα του Υπουργείου Οικονομίας και Οικονομικών, που εξαιρέθηκαν από την κατάργηση με τις διατάξεις της παρ. 2 του άρθρου 39 του ν. 2218/1994, περιήλθαν στους Γενικούς Γραμματείς Περιφερειών.

9) Το υπό στοιχεία Δ6Α 1022671 ΕΞ 2011/10-02-2011 έγγραφο του Υπουργείου Οικονομικών, σύμφωνα με το οποίο οι αρμοδιότητες του Υπουργού Οικονομικών, που περιήλθαν στους Γενικούς Γραμματείς των Περιφερειών (ν. 2503/1997, Α' 107), σύμφωνα με τις διατάξεις της παρ. 21 του άρθρου 46 του ν. 3220/2004 (Α' 15) και καταγράφονται στην υπό στοιχεία 1063649/790/Α0006/03-08-2004 απόφαση του Υπουργού Οικονομίας και Οικονομικών, ασκούνται από 01-01-2011, από τους Γενικούς Γραμματείς των Αποκεντρωμένων Διοικήσεων, σύμφωνα με τις διατάξεις του άρθρου 280 του ν. 3852/2010 (Α' 87).

10) Τις διατάξεις του ν. 3469/2006 «Εθνικό Τυπογραφείο, Εφημερίς της Κυβερνήσεως και λοιπές διατάξεις» (Α' 131).

11) Τις διατάξεις του ν. 4727/2020 «Ψηφιακή Διακυβέρνηση (Ενσωμάτωση στην Ελληνική Νομοθεσία της Οδηγίας (ΕΕ) 2016/2102 και της Οδηγίας (ΕΕ) 2019/1024), Ηλεκτρονικές Επικοινωνίες (Ενσωμάτωση στο Ελληνικό Δίκαιο της Οδηγίας (ΕΕ) 2018/1972) και άλλες διατάξεις» (Α' 184).

12) Τις διατάξεις του π.δ. 138/2010 «Οργανισμός Αποκεντρωμένης Διοίκησης Θεσσαλίας - Στερεάς Ελλάδας» (Α' 231).

13) Τις διατάξεις των άρθρων 63 έως 66 του ν. 4954/2022 «Συμπληρωματικά μετρα για την εφαρμογή του Κανονισμού (ΕΕ) 2019/788 του Ευρωπαϊκού Κοινοβουλίου και του Συμβουλίου σχετικά με την Ευρωπαϊκή Πρωτοβουλία Πολιτών και του Εκτελεστικού Κανονισμού (ΕΕ) 2019/1799 της Επιτροπής για τη θέσπιση τεχνικών προδιαγραφών για τα επιμέρους επιγραμμικά συστήματα συγκέντρωσης - Διατάξεις σχετικές με την εκλογική διαδικασία και τον έλεγχο εσόδων και δαπανών κομμάτων, συνασπισμών και υποψηφίων βουλευτών και αιρετών - Λοιπές επείγουσες διατάξεις» (Α' 136).

14) Την υπ’ αρ. 92801/31.12.2020 απόφαση του Υφυπουργού Εσωτερικών «Αυτοδίκαιη απαλλαγή του Νικολάου Ντίτορα του Ευαγγέλου από τα καθήκοντα του Συντονιστή Αποκεντρωμένης Διοίκησης Θεσσαλίας - Στερεάς Ελλάδας και ορισμός ασκούντος καθήκοντα Συντονιστή Αποκεντρωμένης Διοίκησης Θεσσαλίας - Στερεάς Ελλάδας» (Υ.Ο.Δ.Δ. 1094).

15) Την υπ’ αρ. 13943/132052/30-8-2018 απόφαση του Συντονιστή της Αποκεντρωμένης Διοίκησης Θεσσαλίας - Στερεάς Ελλάδας «Οριστικοποίηση προκαταρκτικής γραμμής αιγιαλού (ΠΟΑ) στην Π.Ε. Μαγνησίας» (Δ’ 382, διόρθωση σφάλματος Δ’ 507).

16) Την υπό στοιχεία 1100926/9180/03/Β0010/28-01-2004 (Δ’ 131) απόφαση του Υφυπουργού Οικονομίας και Οικονομικών, με την οποία καθορίστηκαν οι οριογραμμές αιγιαλού και παραλίας στη θέση Μεγάλη Άμμος του Δήμου Αλοννήσου Ν. Μαγνησίας.

17) Την υπ’ αρ. 24395/146111/20-12-2011 (Δ’ 575) απόφαση της Γενικής Γραμματέως Αποκεντρωμένης Διοίκησης Θεσσαλίας - Στερεάς Ελλάδας, με την οποία καθορίστηκαν και επανακαθορίστηκαν οι οριογραμμές αιγιαλού και παραλίας στη θέση Μεγάλη Άμμος του Δήμου Αλοννήσου, Ν. Μαγνησίας.

18) Τις από 13.10.2017 και 10.10.2018 αιτήσεις του Χρισόστομου Αποστόλου προς την Κτηματική Υπηρεσία Μαγνησίας.

19) Την από 06.10.2022 έκθεση της κατά το άρθρο 3 του ν. 2971/2001 «Αιγιαλός παραλία και άλλες διατάξεις» (Α’ 285), αρμόδιας Επιτροπής επανακαθορισμού οριογραμμών αιγιαλού και παραλίας, στη θέση «Μεγάλη Άμμος» του Δήμου Αλοννήσου της Περιφερειακής Ενότητας Σποράδων.

20) Το από μηνός Απριλίου 2022 διάγραμμα επί υποβάθρου ορθοφωτοχάρτη, κλίμακας 1:500, αποτελούμενο από τρεις (3) πινακίδες, που συντάχθηκε από την Μαργαρίτα Στάμου, Τοπογράφο Μηχανικό, υπάλληλο της Κτηματικής Υπηρεσίας Μαγνησίας, θεωρήθηκε από την Προϊσταμένη της Κτηματικής Υπηρεσίας Μαγνησίας, Μαρία Τραχανατζή στις 06-10-2022 και συνοδεύει την Έκθεση της προαναφερόμενης Επιτροπής.

21) Το υπό στοιχεία 90131 ΕΞΕ 2022/20-10-2022 έγγραφο της Κτηματικής Υπηρεσίας Μαγνησίας, με το οποίο ζητείται η έκδοση της απόφασης, αποφασίζουμε:

Α. Επικυρώνουμε την από 06-10-022 έκθεση της κατά το άρθρο 3 του ν. 2971/2001 αρμόδιας Επιτροπής καθορισμού ορίων αιγιαλού και παραλίας, για τον επανακαθορισμό των οριογραμμών αιγιαλού και παραλίας, στη θέση «Μεγάλη Άμμος» του Δήμου Αλοννήσου της Περιφερειακής Ενότητας Σποράδων, καθώς και το από μηνός Απριλίου 2022 διάγραμμα επί υποβάθρου ορθοφωτοχάρτη, κλίμακας 1:500 αποτελούμενο από τρεις (3) πινακίδες, που συντάχθηκε από την Μαργαρίτα Στάμου, Τοπογράφο Μηχανικό, υπάλληλο της Κτηματικής Υπηρεσίας Μαγνησίας και θεωρήθηκε από την Προϊσταμένη της Κτηματικής Υπηρεσίας Μαγνησίας, Μαρία Τραχανατζή, στις 06.10.2022.

Β. Στο παραπάνω διάγραμμα η αρμόδια επιτροπή:

1. Επανακαθορίζει την Προκαταρκτική Οριογραμμής Αιγιαλού (ΠΟΑ) η οποία οριστικοποιήθηκε ως οριογραμμή αιγιαλού, με την υπ’ αρ. 13943/132052/30-8-2018 (Δ’ 382, διόρθωση σφάλματος Δ’ 507) απόφαση του Συντονιστή Αποκεντρωμένης Διοίκησης Θεσσαλίας - Στερεάς Ελλάδας, με κόκκινη συνεχή πολυγωνική γραμμή Α1.Α2 (όπου η Α2 ταυτίζεται με την κορυφή 27 του καθορισμού της υπό στοιχεία 1100926/9180/03/Β0010/28-01-2004 (Δ’ 131) απόφασης του Υφυπουργού Οικονομίας και Οικονομικών, της οποίας οι κορυφές ορίζονται με καρτεσιανές συντεταγμένες του Ελληνικού Γεωδαιτικού Συστήματος Αναφοράς (Ε.Γ.Σ.Α. 87).

2. Επανακαθορίζει τμήμα της οριογραμμής του αιγιαλού που καθορίστηκε και επανακαθορίστηκε με την υπό στοιχεία 1100926/9180/03/Β0010/28-01-2004 (Δ’ 131) απόφαση του Υφυπουργού Οικονομίας και Οικονομικών και την υπ’ αρ. 24395/146111/20-12-2011 (Δ’ 575) απόφαση της Γενικής Γραμματέως Αποκεντρωμένης Διοίκησης Θεσσαλίας - Στερεάς Ελλάδας, με κόκκινη συνεχή πολυγωνική γραμμή Α3.Α4.Α5.Α6. ... Α86.Α87.Α88 (όπου η Α3 ταυτίζεται με την κορυφή 25 του καθορισμού της υπό στοιχεία 1100926/9180/03/Β0010/28-01-2004 (Δ’ 131) απόφασης του Υφυπουργού Οικονομίας και Οικονομικών και η Α88 ταυτίζεται με την κορυφή Μ του καθορισμού της υπ’ αρ. 24395/146111/20-12-2011 (Δ’ 575) απόφασης της Γενικής Γραμματέως Αποκεντρωμένης Διοίκησης Θεσσαλίας - Στερεάς Ελλάδας, της οποίας οι κορυφές ορίζονται με καρτεσιανές συντεταγμένες του Ελληνικού Γεωδαιτικού Συστήματος Αναφοράς (Ε.Γ.Σ.Α. 87).

3. Επανακαθορίζει τμήμα της οριογραμμής παραλίας, που καθορίστηκε και επανακαθορίστηκε με την υπό στοιχεία 1100926/9180/03/Β0010/28-01-2004 (Δ’ 131) απόφαση του Υφυπουργού Οικονομίας και Οικονομικών και την υπό στοιχεία 24395/146111/20-12-2011 (Δ’ 575) απόφαση της Γενικής Γραμματέως Αποκεντρωμένης Διοίκησης Θεσσαλίας - Στερεάς Ελλάδας, με κίτρινη συνεχή πολυγωνική γραμμή Π1.Π2.Π3.Π4. ... Π77.Π78.Π79 (όπου η Π1 ταυτίζεται με την κορυφή 25’ του καθορισμού της υπό στοιχεία 1100926/9180/03/Β0010/28-01-2004 (Δ’ 131) απόφασης του Υφυπουργού Οικονομίας και Οικονομικών και η Π79 ταυτίζεται με την κορυφή Ν’ του καθορισμού της υπό στοιχεία 24395/146111/20-12-2011 (Δ’ 575) απόφασης της Γενικής Γραμματέως Αποκεντρωμένης Διοίκησης Θεσσαλίας - Στερεάς Ελλάδας παράλληλη στην οριογραμμή αιγιαλού σε σταθερή απόσταση δεκαπέντε (15,00) μέτρα, της οποίας οι κορυφές ορίζονται με καρτεσιανές συντεταγμένες του Ελληνικού Γεωδαιτικού Συστήματος Αναφοράς (Ε.Γ.Σ.Α. 87).

Το εύρος της ζώνης παραλίας τοποθετείται στα 15 μέτρα, καθώς η οριογραμμή παραλίας των παρ. 4 και 5 της έκθεσης της Επιτροπής είχε καθορισθεί και επανακαθορισθεί σε σταθερή απόσταση δεκαπέντε (15) μέτρων από την οριογραμμή του αιγιαλού, η μορφολογία της ακτής δεν εμφανίζει απότομες κλίσεις και το καθοριζόμενο πλάτος κρίνεται ικανό για την εξυπηρέτηση της επικοινωνίας της ξηράς με τη θάλασσα και αντίστροφα.

Η παρούσα απόφαση Επανακαθορισμού των οριογραμμών αιγιαλού και παραλίας, με τα συνοδευτικά αυτής, θα δημοσιοποιηθεί στην ιστοσελίδα του Υπουργείου Οικονομικών, σύμφωνα με την παρ. 3 του άρθρου 4 και

το άρθρο 7α του ν. 2971/2001 και συγκεκριμένα στη διεύθυνση: https://www1.gsis.gr/gspp/dhpe/publicgis/faces/homeShore.

Η ισχύς της παρούσας αρχίζει με τη δημοσίευσή της στην Εφημερίδα της Κυβερνήσεως.

ΕΚΘΕΣΗ

Επιτροπής επανακαθορισμού οριογραμμών αιγιαλού και παραλίας, σύμφωνα με τα άρθρα 3, 4 και 7 του ν. 2971/2001 και το άρθρο 7α το οποίο προστέθηκε με την παρ. 4 του άρθρου 11 του ν. 4281/2014 στη θέση «ΜΕΓΑΛΗ ΑΜΜΟΣ» του Δήμου Αλοννήσου, Ν. Μαγνησίας.

Στο Βόλο σήμερα, 06 Οκτωβρίου 2022 ημέρα Πέμπτη η επιτροπή επανακαθορισμού ορίων αιγιαλού και παραλίας, η σύνθεση της οποίας καθορίστηκε βάσει των διατάξεων του άρθρου 3 του ν. 2971/2001 «Αιγιαλός παραλίας και άλλες διατάξεις» και συγκροτήθηκε με την υπ’ αρ. 120227/29-07-2022 (ΑΔΑ: ΨΡΚΗΟΡ10-Ρ1Γ) απόφαση του Συντονιστή Αποκεντρωμένης Διοίκησης Θεσσαλίας - Στερεάς Ελλάδας, αποτελούμενη από τους:

1. ΤΡΑΧΑΝΑΤΖΗ ΜΑΡΙΑ, προϊσταμένη της Κτηματικής Υπηρεσίας Μαγνησίας, ως πρόεδρος.

2. ΧΑΤΖΗΠΛΗ ΒΑΣΙΛΙΚΗ, τοπογράφο μηχανικό της Κτηματικής Υπηρεσίας ως αναπληρωματικό μέλος.

3. ΠΡΟΒΙΑ ΑΓΓΕΛΙΚΗ, αναπληρώτρια προϊσταμένη της Διεύθυνσης Τεχνικών Υπηρεσιών, Πολεοδομίας και Περιβάλλοντος του Δήμου Σκοπέλου, ως μέλος.

4. ΚΑΤΣΑΜΠΑ ΝΙΚΟΛΑΟ, Λιμενάρχη Σκιάθου, ως μέλος.

5. ΠΑΠΑΔΗΜΗΤΡΙΟΥ ΚΩΝΣΤΑΝΤΙΝΟ - Προϊστάμενο Διεύθυνσης Περιβάλλοντος και Χωρικού Σχεδιασμού Θεσσαλίας της Α.Δ.θ.ΣΤ.Ε., ως μέλος.

Συνήλθε, κατόπιν της υπό στοιχεία ΟΕ 83011 ΕΞΕ 2022/06-10-2022 πρόσκληση της Προέδρου για να γνωμοδοτήσει επί της υπόθεσης επανακαθορισμού οριογραμμών αιγιαλού και παραλίας στη θέση «ΜΕΓΑΛΗ ΑΜΜΟΣ» του Δήμου Αλοννήσου.

Η επιτροπή αφού έλαβε υπόψη της:

Ι. Τις διατάξεις του ν. 2971/2001 «Αιγιαλός παραλίας και άλλες διατάξεις» (Α’ 285), της υπό στοιχεία 1089532πε/8205πε/Β0.010/20-4-2005 κοινής υπουργικής απόφασης Υπουργών Οικονομίας και Οικονομικών και ΠΕΧΩΔΕ «Στοιχεία καθορισμού αιγιαλού και παραλίας» (Β’ 595).

2. Τις διατάξεις των άρθρων 23 και 24 του ν. 4607/2019 (Α’ 65), με τα οποία τροποποιήθηκαν τα άρθρα 1 και 2 του ν. 2971/2001 αντίστοιχα.

3. Τις διατάξεις του άρθρου 11 του ν. 4281/2014 (Α’ 160), με το οποίο αντικαταστάθηκαν τα άρθρα 4 και 6 του ν. 2971/2001 (παρ. 1 και παρ. 2 του άρθρου 11), τροποποιήθηκε το άρθρο 7 του ν. 2971/2001 (παρ. 3 του άρθρου 11) και προστέθηκε το άρθρο 7α (παρ. 4 του άρθρου 11).

4. Την υπό στοιχεία 1100926/9180/03/Β0010/28-01-2004 απόφαση του Υφυπουργού Οικονομίας και Οικονομικών (Δ’ 131), με την οποία καθορίστηκαν οι οριογραμμές αιγιαλού και παραλίας στη θέση ΜΕΓΑΛΗ ΑΜΜΟΣ του Δήμου Αλοννήσου Ν. Μαγνησίας.

5. Την υπ’αρ. 24395/146111/20-12-2011 απόφαση της Γενικής Γραμματείας Αποκεντρωμένης Διοίκησης Θεσσαλίας - Στερεάς Ελλάδας (Δ’ 575), με την οποία καθορίστηκαν και επανακαθορίστηκαν οι οριογραμμές αιγιαλού και παραλίας στη θέση ΜΕΓΑΛΗ ΑΜΜΟΣ του Δήμου Αλοννήσου Ν. Μαγνησίας, νότια της αναφερόμενης στην παρ. 4 περιοχής.

6. Την υπ’αρ. 13943/132052/30-8-2018 απόφαση του Συντονιστή της Αποκεντρωμένης Διοίκησης Θεσσαλίας - Στερεάς Ελλάδας «Οριστικοποίηση προκαταρκτικής γραμμής αιγιαλού (ΠΟΑ) στην Π.Ε. Μαγνησίας» (Δ’ 382), όπως αυτή διορθώθηκε από το εσφαλμένο «Π.Ε. Μαγνησίας» στο ορθό «Π.Ε. Μαγνησίας και Σποράδων» (Δ’ 507).

7. Την από 13-10-2017 αίτηση του Χρυσόστομου Αποστόλου, τοπογράφου μηχανικού (εκ μέρους της Ρόε Βασιλικής) προς την Κτηματική Υπηρεσία Μαγνησίας, συνοδευόμενη από το από Σεπτέμβριο 2017 τοπογραφικό διάγραμμα του αιτούντα μηχανικού σε κλίμακα 1:500 σε τρεις πινακίδες.

8. Την από 02-09-2021 εισηγητική έκθεση των μηχανικών της Κτηματικής Υπηρεσίας Μαγνησίας Βασιλικής Χατζηπλη και Μαργαρίτας Στάμου, με το διάγραμμα που τη συνοδεύει (τρεις πινακίδες) και την προτεινόμενη οριογραμμή αιγιαλού, όπως αυτή προέκυψε κατόπιν αυτοψίας που διενεργήθηκε στην περιοχή στις 07-06-2018 από τις προαναφερόμενες μηχανικούς και απεικονίζεται στο διάγραμμα να προσεγγίζει με μεγαλύτερη ακρίβεια, σε σχέση με την ισχύουσα οριογραμμή αιγιαλού, τη γραμμή βλάστησης, η οποία αποτελεί και το φυσικό όριο του αιγιαλού. Επίσης κατά την ημέρα της αυτοψίας ελέγχθηκε το από Σεπτεμβρίου 2017 τοπογραφικό διάγραμμα (τρεις πινακίδες) σε κλίμακα 1:500 του τοπογράφου μηχανικού Χρυσόστομου Αποστόλου ως προς την ακρίβεια της αποτύπωσης.

Όπως αναφέρεται στην εισηγητική έκθεση:

Επίσης τα στοιχεία που ελήφθησαν υπόψη κατά την αυτοψία για τον προσδιορισμό της προτεινόμενης οριογραμμής του αιγιαλού στην έκταση που απεικονίζεται στο προαναφερόμενο τοπογραφικό διάγραμμα και συγκεκριμένα:

α) Την γεωμορφολογία του εδάφους για την οποία αναλυτικά αναφέρεται ότι:

η μορφολογία της ακτής συνίσταται από:

i) βραχώδη πρανή με απότομες κλίσεις και υψόμετρα που φτάνουν κατά μέσο όρο από 5,00 μ. έως 10,00 μ. για τα τμήματα μεταξύ των κορυφών Α3 έως Α33, των κορυφών Α51 έως Α61 και των κορυφών Α80 έως Α88 της προτεινόμενης οριογραμμής του αιγιαλού και εύρους από 5,00 έως 20,00 μ.

ii) βραχώδη πρανή με κατακόρυφες κλίσεις και ύψη στέψης που κυμαίνονται από 4,00 μ. έως 10,00 μ. για το τμήμα μεταξύ των κορυφών Α37 έως Α46, των κορυφών Α61 έως Α65 και των κορυφών Α73 έως Α79 της προτεινόμενης οριογραμμής αιγιαλού, εύρους από 3 έως 10 μ.

iii) στο τμήμα μεταξύ των κορυφών Α34 έως Α37 και των κορυφών Α47 έως Α50 της προτεινόμενης οριογραμμής του αιγιαλού η μορφολογία της ακτής συνίσταται από χαλαρά ιζήματα (άμμος, πέτρες) που έχου προκύψει από την αποσάρθρωση - διάβρωση των μητρικών πετρωμάτων της ακτής και την εναπόθεση φερτών υλών χειμάρρων.

iv) Στο τμήμα μεταξύ των κορυφών Α67 έως Α73 της προτεινόμενης οριογραμμής του αιγιαλού η μορφολογία της ακτής συνίσταται από χαλαρά ιζήματα (άμμος, πέτρες).

• Της ακτής συνέχονται εκτάσεις λοφώδεις.

• Το φυσικό όριο βλάστησης συνίσταται από θαμνώδη και δενδρώδη φυσική βλάστηση (αγριελιές, κουμαριές, σκίνα) και από τεχνητή δενδρώδη βλάστηση (ελιές).

β) Η περιοχή έχει δυτικό προσανατολισμό και προσβάλλεται από ανέμους με Δ και ΒΔ διευθύνσεις μέγιστης έντασης 5-8 Β.

γ) Η μορφολογία του πυθμένα συνίσταται από μεγάλα βάθη με αμμώδη και βραχώδη σύσταση κοντά στην ακτή.

9. Την από 10-10-2018 αίτηση του Χρυσόστομου Αποστόλου, με την οποία υποβλήθηκε στην Κτηματική Υπηρεσία Μαγνησίας τοπογραφικό διάγραμμα της αιτούμενης περιοχής, σε κλίμακα 1:500, διορθωμένο, σύμφωνα με τις υποδείξεις μηχανικού της Κτηματικής Υπηρεσίας Μαγνησίας, κατόπιν της αυτοψίας που διενεργήθηκε στην εν λόγω περιοχή στις 07-06-2018 και την από 7-06-2021 αίτηση του Χρυσόστομου Αποστόλου η οποία αποτελεί υπενθύμιση των προγενέστερων αιτήσεων προς την Κτηματική Υπηρεσία Μαγνησίας.

10. Το γεγονός ότι εμφιλοχώρησε σφάλμα στον καθορισμό και επανακαθορισμό των οριογραμμών αιγιαλού και παραλίας που καθορίστηκαν και επανακαθορίστηκαν με την απόφαση της παρ. 5 αφού τα τμήματα των οριογραμμών αιγιαλού και παραλίας που καθορίστηκαν με την απόφαση της παρ. 4 και απεικονίζονται στο διάγραμμα καθορισμού με τα στοιχεία 5.4.3.2.1 (αιγιαλός) και 5΄.4΄.3΄.2΄.1΄΄.1΄ (παραλία), αντιστοιχούν σε περιοχή η οποία ταυτίζεται με τμήμα της περιοχής που καθορίστηκαν και επανακαθορίστηκαν οι οριογραμμές αιγιαλού και παραλίας με την απόφαση της παρ. 5 και απεικονίζονται στο διάγραμμα καθορισμού με τα στοιχεία Α.Β.Γ.Δ.Ε.Ζ (αιγιαλός) και Α΄.Γ.Δ΄.Ε΄.Ζ΄ (παραλία) αντίστοιχα, χωρίς ωστόσο να αναφέρεται στην έκθεση της Επιτροπής ότι πρόκειται για μερικό επανακαθορισμό αιγιαλού και παραλίας της παρ. 4. Συνεπώς λανθασμένα ο καθορισμός και επανακαθορισμός της παρ. 5 εμπεριέχει τμήμα στο οποίο καθορίστηκαν οι οριογραμμές αιγιαλού και παραλίας με την απόφαση της παρ. 4.

11. Το γεγονός ότι υπάρχει ασυνέχεια σύνδεσης του δυτικού άκρου της οριογραμμής αιγιαλού της παραγράφου 4 (κορυφή 27) και της οριογραμμής αιγιαλού (ΠΟΑ) της παρ. 6 η οποία απεικονίζεται στην εφαρμογή ARCMAP του ΨΥΔΗΠΕΕΚ.

12. Το γεγονός ότι με τους καθορισμούς και επανακαθορισμούς των παρ. 4 και 5 καθορίστηκε και επανακαθορίστηκε η οριογραμμή παραλίας παράλληλη της οριογραμμής αιγιαλού σε σταθερή απόσταση δεκαπέντε (15,00) μέτρων.

13. Το γεγονός ότι η περιοχή βρίσκεται εκτός σχεδίου.

14. Τη μη ύπαρξη καταγεγραμμένων δημοσίων κτημάτων αρμοδιότητας Υπουργείου Οικονομικών που να βρίσκονται σε άμεση γειτνίαση με την παράκτια ζώνη σε όλη την έκταση της υπό εξέταση περιοχής.

15. Την ενημερωμένη μέχρι την 13-09-2022 (τρέχουσα) χωρική κτηματολογική βάση του λειτουργούντος κτηματολογίου της εξεταζόμενης περιοχής στην οποία έχει πρόσβαση η Κτηματική Υπηρεσία Μαγνησίας μέσω του ΨΥΔΗΠΕΕΚ.

16. Το γεγονός ότι η περιοχή ανήκει στο Εθνικό θαλάσσιο Πάρκο Αλοννήσου Βορείων Σποράδων (ΕΟΠΑΒΣ) που ιδρύθηκε με π.δ. στις 16-05-1992 (Δ’ 519/1992) και στον βιότοπο Natura με κωδικό GR 1430004.

17. Το από μηνός Απριλίου 2022 διάγραμμα επανακαθορισμού οριογραμμών αιγιαλού και παραλίας, της Τοπογράφου Μηχανικού της Κτηματικής Υπηρεσίας Μαγνησίας Μαργαρίτας Στάμου, σε κλίμακα 1:500, αποτελούμενο από τρεις πινακίδες που θεωρήθηκε από την Προϊσταμένη της Κτηματικής Υπηρεσίας Μαγνησίας Μαρία Τραχανατζή, στις 06-10-2022, αποφασίζουμε:

1. Επανακαθορίζουμε την Προκαταρκτική Οριογραμμής Αιγιαλού (ΠΟΑ) η οποία οριστικοποιήθηκε ως οριογραμμή αιγιαλού με την υπ’ αρ. 13943/132052/30-8-2018 (Δ’ 382) απόφαση του Συντονιστή Α.Δ.Ο.Σ.Ε. στην Π.Ε. Μαγνησίας και Σποράδων και η οποία εν συνεχεία διορθώθηκε (Δ’ 507), με κόκκινη συνεχή πολυγωνική γραμμή Α1.Α2 (όπου η Α2 ταυτίζεται με την κορυφή 27 του καθορισμού της παρ. 4) της οποίας οι κορυφές ορίζονται με καρτεσιανές συντεταγμένες του Ελληνικού Γεωδαιτικού Συστήματος Αναφοράς (ΕΓ.Σ.Α. 87).

2. Επανακαθορίζουμε τμήμα της οριογραμμής του αιγιαλού που καθορίστηκε και επανακαθορίστηκε με την υπό στοιχεία 1100926/9180/03/Β0010/28-01-2004 απόφαση του Υφυπουργού Οικονομίας και Οικονομικών (Δ’ 131) και την υπ’ αρ. 24395/146111/20-12-2011 απόφαση της Γενικής Γραμματείας Αποκεντρωμένης Διοίκησης Θεσσαλίας - Στερεάς Ελλάδας (Δ’ 575), με κόκκινη συνεχή πολυγωνική γραμμή Α3.Α4.Α5.Α6 Α86.Α87.Α88 (όπου η Α3 ταυτίζεται με την κορυφή 25 του καθορισμού της παρ. 4 και η Α88 ταυτίζεται με την κορυφή Μ του καθορισμού της παρ. 5), της οποίας οι κορυφές ορίζονται με καρτεσιανές συντεταγμένες του Ελληνικού Γεωδαιτικού Συστήματος Αναφοράς (ΕΓ.Σ.Α. 87).

3. Επανακαθορίζουμε τμήμα της οριογραμμής παραλίας, που καθορίστηκε και επανακαθορίστηκε με την υπό στοιχεία 1100926/9180/03/Β0010/28-01-2004 απόφαση του Υφυπουργού Οικονομίας και Οικονομικών (Δ’ 131) και την υπ’ αρ. 24395/146111/20-12-2011 απόφαση της Γενικής Γραμματείας Αποκεντρωμένης Διοίκησης Θεσσαλίας - Στερεάς Ελλάδας (Δ’ 575), με κίτρινη συνεχή πολυγωνική γραμμή Π1.Π2.Π3.Π4 Π77.Π78.Π79 (όπου η Π1 ταυτίζεται με την κορυφή 25’ του καθορισμού της παρ. 4 και η Π79 ταυτίζεται με την κορυφή Ν’ του καθορισμού της παρ. 5) παράλληλη στην οριογραμμή αιγιαλού σε σταθερή απόσταση δεκαπέντε (15,00) μέτρα, της οποίας οι κορυφές ορίζονται με καρτεσιανές συντεταγμένες του Ελληνικού Γεωδαιτικού Συστήματος Αναφοράς (ΕΓ.Σ.Α. 87).

Η Επιτροπή

Η Πρόεδρος	Τα Μέλη
ΜΑΡΙΑ ΤΡΑΧΑΝΑΤΖΗ	ΧΑΤΖΗΠΛΗ ΒΑΣΙΛΙΚΗ
	ΠΡΟΒΙΑ ΑΓΓΕΛΙΚΗ
	ΚΑΤΣΑΜΠΑΣ ΝΙΚΟΛΑΟΣ
	ΠΑΠΑΔΗΜΗΤΡΙΟΥ ΚΩΝΣΤΑΝΤΙΝΟΣ


469.100
469.050
469.000
468.950
468.900
468.850
4.336.900
4.336.850
4.336.800
6.750
ΕΘΝΙΚΟ ΤΥΠΟΓΡΑΦΕΙΟ
Για τεχνικούς λόγους στο σχεδιάγραμμα, από το ηλεκτρονικό αρχείο, έγινε σμίκρυνση κατά ποσοστό 39%

ΟΡΙΟΓΡΑΜΜΗ ΕΠΑΝΑΚΑΘΟΡΣΜΟΥ ΑΙΓΙΑΛΟΥ (ΠΟΑ)		
ΣΗΜΕΙΑ	X	Y
A1	488864.759	4336725.996
A2 (27)	488870.416	4336724.168

ΟΡΙΟΓΡΑΜΜΗ ΕΠΑΝΑΚΑΘΟΡΣΜΟΥ ΑΙΓΙΑΛΟΥ (ΦΕΚ 131/Δ'/18-2-2004)		
ΣΗΜΕΙΑ	X	Y
A3 (25)	488939.972	4336729.872
A4	488967.995	4336734.918
A5	488978.942	4336734.380
A6	488990.927	4336731.734
A7	488999.955	4336723.939
A8	489003.268	4336722.935
A9	489004.013	4336724.480
A10	489013.863	4336723.490
A11	489020.719	4336721.588
A12	489020.536	4336720.340
A13	489025.894	4336717.511
A14	489028.820	4336716.863
A15	489031.213	4336717.796
A16	489043.177	4336715.750
A17	489051.956	4336713.208
A18	489059.090	4336715.044
A19	489063.458	4336712.000
A20	489068.299	4336706.798
A21	489076.849	4336707.266
A22	489088.326	4336707.278
A23	489094.194	4336705.100
A24	489114.783	4336702.235
A25	489123.671	4336703.580
A26	489137.288	4336702.481
A27	489144.445	4336705.294
A28	489167.529	4336710.036
A29	489175.829	4336717.537
A30	489182.362	4336726.003
A31	489185.662	4336733.465
A32	489191.009	4336738.095
A33	489196.342	4336740.258
A34	489201.657	4336746.255
A35	489202.818	4336748.740
A36	489209.172	4336748.491
A37	489210.134	4336740.072
A38	489216.278	4336732.650
A39	489224.006	4336724.618
A40	489228.963	4336719.563
A41	489229.353	4336714.657
A42	489239.208	4336709.647
A43	489244.653	4336708.342
A44	489265.026	4336709.172

ΟΡΙΟΓΡΑΜΜΗ ΕΠΑΝΑΚΑΘΟΡΣΜΟΥ ΠΑΡΑΛΙΑΣ (ΦΕΚ 131/Δ'/18-2-2004)		
ΣΗΜΕΙΑ	X	Y
Π1 (25')	488940.036	4336745.125
Π2	488967.021	4336749.984
Π3	488980.941	4336749.300
Π4	488997.862	4336745.565
Π5	489004.927	4336739.464
Π6	489016.638	4336738.286
Π7	489037.476	4336732.505
Π8	489037.396	4336731.956
Π9	489046.538	4336730.393
Π10	489052.189	4336728.757
Π11	489062.017	4336731.286
Π12	489073.348	4336723.392
Π13	489074.494	4336722.160
Π14	489076.431	4336722.266
Π15	489091.012	4336722.280
Π16	489097.880	4336719.732
Π17	489114.693	4336717.392
Π18	489123.146	4336718.671
Π19	489135.033	4336717.712
Π20	489140.160	4336719.727
Π21	489160.505	4336723.906
Π22	489164.775	4336727.765
Π23	489169.378	4336733.730
Π24	489173.303	4336742.605
Π25	489183.068	4336751.061
Π26	489187.447	4336752.837
Π27	489188.988	4336754.576
Π28	489193.447	4336764.119
Π29	489222.614	4336762.976
Π30	489224.531	4336746.203
Π31	489227.475	4336742.646
Π32	489234.765	4336735.070
Π33	489243.485	4336726.178
Π34	489243.640	4336724.221
Π35	489244.427	4336723.821
Π36	489246.123	4336723.414
Π37	489262.963	4336724.100

KLEIO SIPSI
ΚΤΗΜΑΤΙΚΗ ΥΠΗΡΕΣΙΑ ΜΑΓΝΗΣΙΑΣ
19.10.2022 11:53

ΑΠΟΣΠΑΣΜΑ ΟΡΘΟΦΩΤΟΧΑΡΤΗ ΚΤΗΜΑΤΟΛΟΓΙΟΥ
ΚΛΙΜΑΚΑ 1:10.000

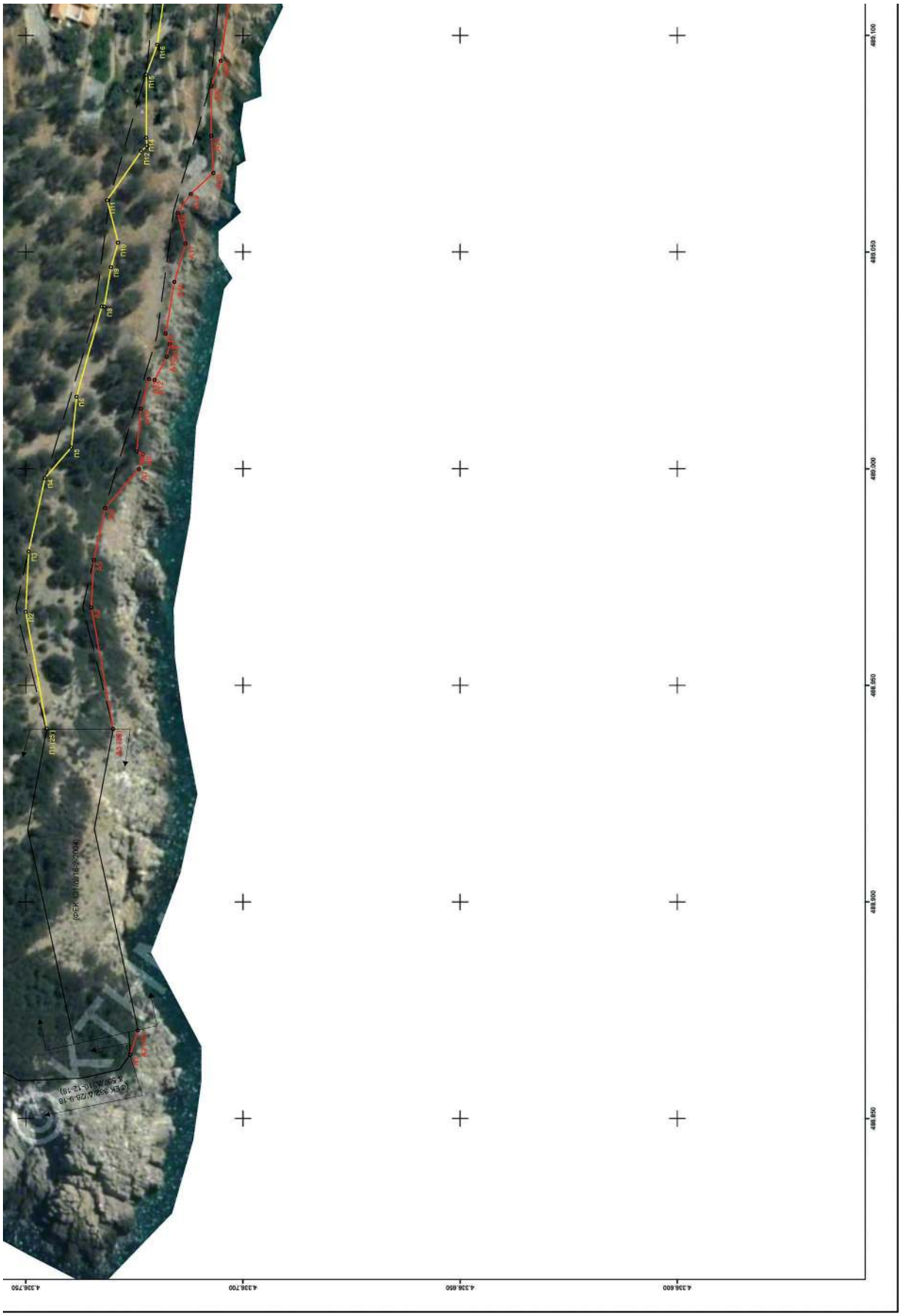
4.336.750
4.336.700
4.336.650
4.336.600
488.050
488.100
488.150
488.200
488.250
488.300
488.350
488.400
488.450
488.500
488.550
488.600
488.650
488.700
488.750
488.800
488.850
488.900
488.950
489.000
489.050
489.100

ΕΛΛΗΝΙΚΗ ΔΗΜΟΚΡΑΤΙΑ
ΓΕΝΙΚΗ ΓΡΑΜΜΑΤΕΙΑ ΦΟΡΟΛΟΓΙΚΗΣ ΠΟΛΙΤΙΚΗΣ ΚΑΙ ΔΗΜΟΣΙΑΣ ΠΕΡΙΟΥΣΙΑΣ
ΓΕΝ. Δ/ΝΣΗ ΔΗΜ. ΠΕΡΙΟΥΣΙΑΣ & ΚΟΙΝΟΦΕΛΩΝ ΠΕΡΙΟΥΣΙΩΝ
ΚΤΗΜΑΤΙΚΗ ΥΠΗΡΕΣΙΑ ΜΑΓΝΗΣΙΑΣ

ΘΕΜΑ

ΔΙΑΓΡΑΜΜΑ ΕΠΑΝΑΚΑΘΟΡΙΣΜΟΥ
ΟΡΙΟΓΡΑΜΜΩΝ ΑΙΓΙΑΛΟΥ ΚΑΙ ΠΑΡΑΛΙΑΣ

ΘΕΣΗ

ΠΕΡΙΟΧΗ "ΜΕΓΑΛΗ ΑΜΜΟΣ"
ΤΟΥ ΔΗΜΟΥ ΑΛΟΝΝΗΣΟΥ ΝΟΜΟΥ ΜΑΓΝΗΣΙΑΣ

ΥΠΟΜΝΗΜΑ

Το παρόν διάγραμμα συνοδεύει την από 06-10-2022 ένθεση της επιτροπής του αρ. 3 του ν.2971/2001. Οι συντεταγμένες των κορυφών των ορίογραμμών δίνονται στο Ελληνικό Γεωδαιτικό Σύστημα Αναφοράς ΕΓΣΑ'87.

Οριογραμμή αιγιαλού — Ισχύουσες οριογραμμές

Οριογραμμή παραλίας — Καταργούμενες οριογραμμές αιγιαλού – παραλίας

Η ΠΡΟΕΔΡΟΣ

ΤΑ ΜΕΛΗ

2.

Η Μηχανικός της Κ.Υ.Μαγνησίας

3.

Η ΠΡΟΪΣΤΑΜΕΝΗ
ΤΗΣ ΚΤΗΜΑΤΙΚΗΣ ΥΠΗΡΕΣΙΑΣ
ΜΑΓΝΗΣΙΑΣ

Η Αναπληρώτρια Προϊσταμένη Δ/νσης Δ/νσης Τεχν. Υπηρεσιών, Πολεοδομίας και Περιβάλλοντος Δήμου Σκοπέλου

4.

Ο Λιμενάρχης Σκιάθου

5.

Ο Προϊστάμενος Δ/νσης ΠΕ.ΧΩ. Θεσσαλίας
της Α.Δ.Θ.ΣΤ.Ε.

ΚΛΙΜΑΚΑ: 1:500	ΧΡΟΝΟΛΟΓΙΑ: ΑΠΡΙΛΙΟΣ 2022	ΠΙΝΑΚΙΔΑ: 1/3
ΘΕΩΡΗΘΗΚΕ		Η ΣΥΝΤΑΞΑΣΑ

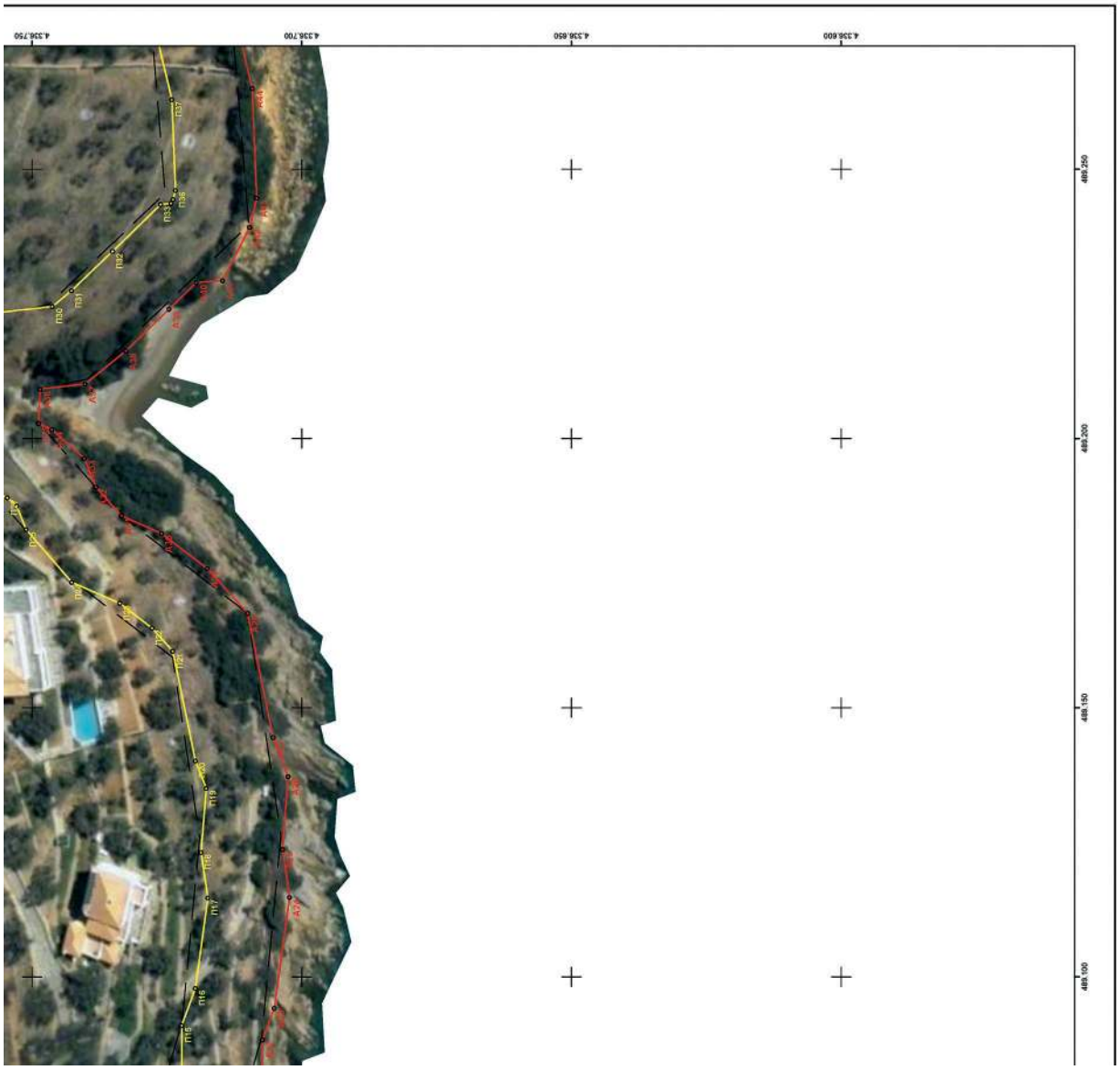

ΕΘΝΙΚΟ ΤΥΠΟΓΡΑΦΕΙΟ
Για τεχνικούς λόγους στο σχεδιάγραμμα, από το ηλεκτρονικό αρχείο, έγινε σμίκρυνση κατά ποσοστό 39%



ΟΡΙΟΓΡΑΜΜΗ ΠΙΑΝΑΚΑΘΟΡΙΣΜΟΥ ΑΙΓΙΑΛΟΥ (ΦΕΚ 131/Δ'/18-2-2004 & 575/Δ'/30-12-2011)		
ΣΗΜΕΙΑ	X	Y
Α27	489144.445	4336705.294
Α28	489167.529	4336710.036
Α29	489175.829	4336717.537
Α30	489182.362	4336726.003
Α31	489185.662	4336733.465
Α32	489191.009	4336738.095
Α33	489196.342	4336740.258
Α37	489210.134	4336740.072
Α38	489216.278	4336732.650
Α39	489224.006	4336724.618
Α40	489228.963	4336719.563
Α41	489229.353	4336714.657
Α42	489239.208	4336709.647
Α43	489244.653	4336708.342
Α44	489265.026	4336709.172
Α45	489279.059	4336712.517
Α46	489288.363	4336709.159
Α47	489310.247	4336694.358
Α48	489319.583	4336689.316
Α49	489347.085	4336668.791
Α50	489348.754	4336635.814
Α51	489349.300	4336627.318
Α52	489343.186	4336613.847
Α53	489336.824	4336602.729
Α54	489336.287	4336598.056
Α55	489334.622	4336593.232
Α56	489330.167	4336573.633
Α57	489331.280	4336565.452
Α58	489335.624	4336546.756
Α59	489340.453	4336530.370
Α60	489347.032	4336529.661
Α61	489361.280	4336507.692
Α62	489372.100	4336510.269
Α63	489381.965	4336508.385
Α64	489397.347	4336501.889
Α65	489419.333	4336493.069
Α66	489433.710	4336490.378
Α67	489449.158	4336486.438
Α68	489449.685	4336484.301
Α69	489458.316	4336485.076
Α70	489458.854	4336480.590
Α71	489459.500	4336476.650
Α72	489460.867	4336466.917
Α73	489462.162	4336457.702
Α74	489463.112	4336450.938
Α75	489465.738	4336443.336
Α76	489466.424	4336440.384
Α77	489466.787	4336436.230
Α78	489468.368	4336420.349
Α79	489469.926	4336413.243
Α80	489459.318	4336396.108
Α81	489452.698	4336397.147
Α82	489443.853	4336392.535
Α83	489445.310	4336387.428
Α84	489442.871	4336383.405
Α85	489441.117	4336383.600
Α86	489431.618	4336372.486
Α87	489426.300	4336372.163
Α88 (Μ)	489420.926	4336362.609

ΟΡΙΟΓΡΑΜΜΗ ΠΙΑΝΑΚΑΘΟΡΙΣΜΟΥ ΠΑΡΑΛΙΑΣ (ΦΕΚ 131/Δ'/18-2-2004 & 575/Δ'/30-12-2011)		
ΣΗΜΕΙΑ	X	Y
Π21	489160.505	4336723.906
Π22	489164.775	4336727.765
Π23	489169.378	4336733.730
Π24	489173.303	4336742.605
Π31	489227.475	4336742.646
Π32	489234.765	4336735.070
Π33	489243.485	4336726.178
Π34	489243.640	4336724.221
Π35	489244.427	4336723.821
Π36	489246.123	4336723.414
Π37	489262.963	4336724.100
Π38	489279.938	4336728.147
Π39	489295.216	4336722.632
Π40	489318.032	4336707.202
Π41	489327.676	4336701.993
Π42	489361.709	4336676.593
Π43	489363.730	4336636.674
Π44	489364.510	4336624.536
Π45	489356.554	4336607.007
Π46	489351.374	4336597.954
Π47	489351.001	4336594.713
Π48	489349.068	4336589.110
Π49	489345.396	4336572.960
Π50	489346.048	4336568.166
Π51	489350.135	4336550.576
Π52	489352.011	4336544.211
Π53	489355.734	4336543.810
Π54	489368.104	4336524.737
Π55	489371.755	4336525.607
Π56	489386.338	4336522.821
Π57	489403.058	4336515.760
Π58	489423.546	4336507.541
Π59	489436.946	4336505.033
Π60	489456.712	4336499.992
Π61	489471.476	4336501.818
Π62	489473.709	4336482.697
Π63	489474.330	4336478.908
Π64	489475.722	4336469.004
Π65	489477.016	4336459.789
Π66	489477.765	4336454.463
Π67	489480.171	4336447.494
Π68	489481.275	4336442.748
Π69	489481.723	4336437.626
Π70	489483.208	4336422.706
Π71	489485.880	4336410.517
Π72	489466.830	4336379.745
Π73	489458.944	4336380.983
Π74	489450.734	4336367.442
Π75	489447.359	4336367.816
Π76	489438.883	4336357.901
Π77	489435.368	4336357.687
Π78	489434.528	4336356.193

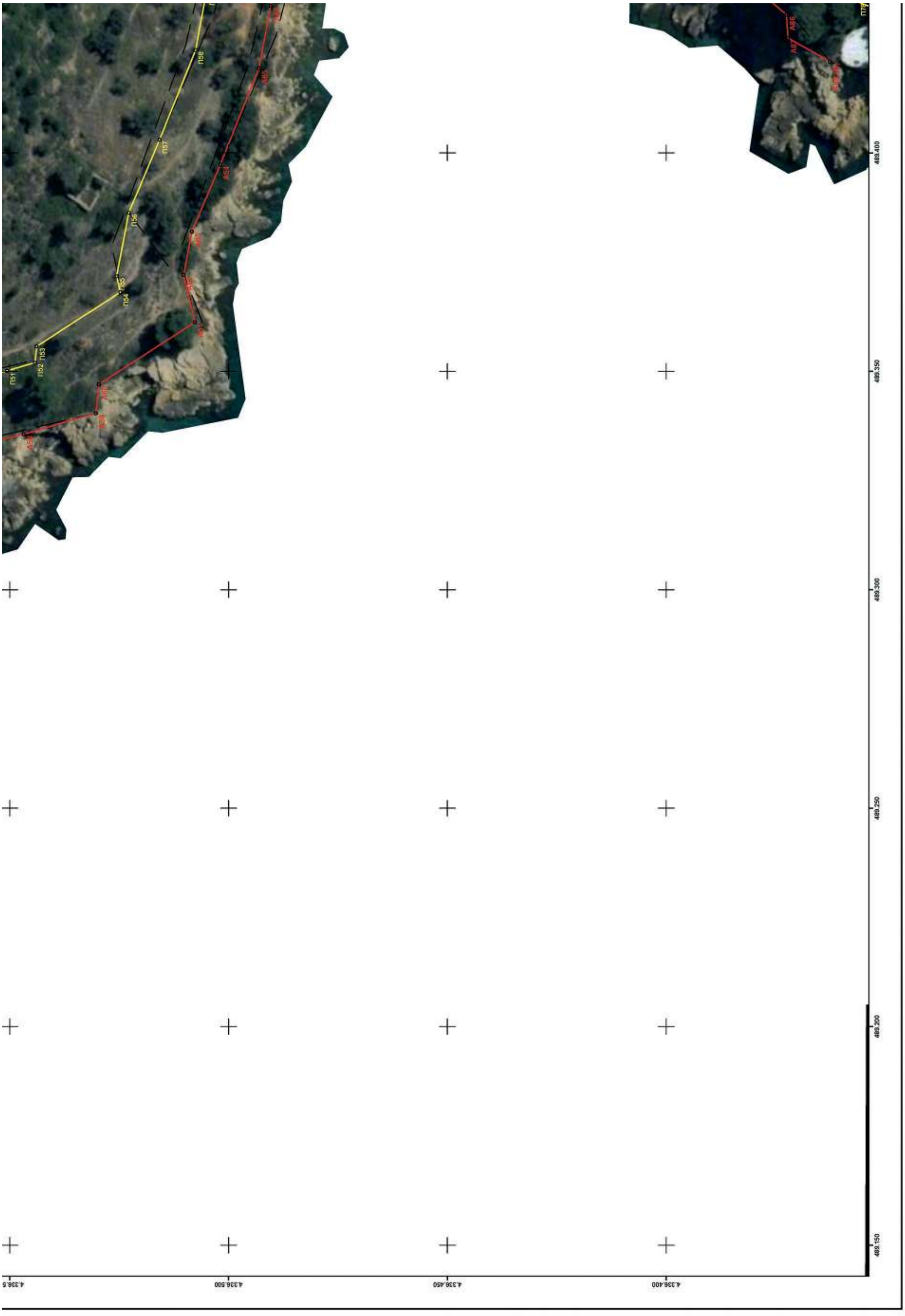

KLEIO SIPSI
ΚΤΗΜΑΤΙΚΗ ΥΠΗΡΕΣΙΑ ΜΑΓΝΗΣΙΑΣ
19.10.2022 11:48

ΕΛΛΗΝΙΚΗ ΔΗΜΟΚΡΑΤΙΑ
ΓΕΝΙΚΗ ΓΡΑΜΜΑΤΕΙΑ ΦΟΡΟΛΟΓΙΚΗΣ ΠΟΛΙΤΙΚΗΣ ΚΑΙ ΔΗΜΟΣΙΑΣ ΠΕΡΙΟΥΣΙΑΣ
ΓΕΝ. Δ/ΝΣΗ ΔΗΜ. ΠΕΡΙΟΥΣΙΑΣ & ΚΟΙΝΟΦΕΛΩΝ ΠΕΡΙΟΥΣΙΩΝ
ΚΤΗΜΑΤΙΚΗ ΥΠΗΡΕΣΙΑ ΜΑΓΝΗΣΙΑΣ

ΘΕΜΑ

ΔΙΑΓΡΑΜΜΑ ΕΠΑΝΑΚΑΘΟΡΙΣΜΟΥ ΟΡΙΟΓΡΑΜΜΩΝ ΑΙΓΙΑΛΟΥ ΚΑΙ ΠΑΡΑΛΙΑΣ

ΘΕΣΗ

ΠΕΡΙΟΧΗ "ΜΕΓΑΛΗ ΑΜΜΟΣ"
ΤΟΥ ΔΗΜΟΥ ΑΛΟΝΝΗΣΟΥ ΝΟΜΟΥ ΜΑΓΝΗΣΙΑΣ

ΥΠΟΜΝΗΜΑ

Το παρόν διάγραμμα συνοδεύει την από 06-10-2022 έκθεση της επιτροπής του αρ. 3 του ν.2971/2001. Οι συντεταγμένες των κορυφών των οριογραμμών δίνονται στο Ελληνικό Γεωδαιτικό Σύστημα Αναφοράς ΕΓΣΑ'87.

Οριογραμμή αιγιαλού — Ισχύουσες οριογραμμές

Οριογραμμή παραλίας — Καταργούμενες οριογραμμές αιγιαλού – παραλίας

Η ΠΡΟΕΔΡΟΣ

ΤΑ ΜΕΛΗ

2.

Η ΠΡΟΙΣΤΑΜΕΝΗ
ΤΗΣ ΚΤΗΜΑΤΙΚΗΣ ΥΠΗΡΕΣΙΑΣ ΜΑΓΝΗΣΙΑΣ

Η Μηχανικός της Κ.Υ.Μαγνησίας

3.

Η Αναπληρώτρια Προϊσταμένη Δ/νσης Δ/νσης Τεχν. Υπηρεσιών, Πολεοδομίας και Περιβάλλοντος του Δήμου Σκοπέλου

4.

Ο Λιμενάρχης Σκιάθου

5.

Ο Προϊστάμενος Δ/νσης ΠΕ.ΧΩ. Θεσσαλίας της Α.Δ.Θ.ΣΤ.Ε.

ΚΛΙΜΑΚΑ: 1:500	ΧΡΟΝΟΛΟΓΙΑ: ΑΠΡΙΛΙΟΣ 2022	ΠΙΝΑΚΙΔΑ: 2/3
ΘΕΩΡΗΘΗΚΕ		Η ΣΥΝΤΑΞΑΣΑ


ΕΘΝΙΚΟ ΤΥΠΟΓΡΑΦΕΙΟ
Για τεχνικούς λόγους στο σχεδιάγραμμα, από το ηλεκτρονικό αρχείο, έγινε σμίκρυνση κατά ποσοστό 39%
N
S
E
W
4.336.250
4.336.300
4.336.350
4.336.400
489.250
489.300
489.350
489.400
489.450

ΟΡΙΟΓΡΑΜΜΗ ΕΠΑΝΑΚΑΘΟΡΕΣΜΟΥ ΠΑΡΑΛΙΑΣ (ΦΙΚ 575/Α’/30-12-2011)

ΣΗΜΕΙΑ	Χ	Υ
Π70	489483.208	4336422.706
Π71	489485.880	4336410.517
Π72	489466.830	4336379.745
Π73	489458.944	4336380.983
Π74	489450.734	4336367.442
Π75	489447.359	4336367.816
Π76	489438.883	4336357.901
Π77	489435.368	4336357.687
Π78	489434.528	4336356.193
Π79 (Ν)	489432.837	4336351.825

ΟΡΙΟΓΡΑΜΜΗ ΕΠΑΝΑΚΑΘΟΡΕΣΜΟΥ ΑΙΓΑΛΟΥ (ΦΙΚ 575/Α’/30-12-2011)

ΣΗΜΕΙΑ	Χ	Υ
Α78	489468.368	4336420.349
Α79	489469.926	4336413.243
Α80	489459.318	4336396.108
Α81	489452.698	4336397.147
Α82	489443.853	4336392.535
Α83	489445.310	4336387.428
Α84	489442.871	4336383.405
Α85	489441.117	4336383.600
Α86	489431.618	4336372.486
Α87	489426.300	4336372.163
Α88 (Μ)	489420.926	4336362.609

ΟΡΙΟΓΡΑΜΜΗ ΕΠΑΝΑΚΑΘΟΡΕΣΜΟΥ ΑΙΓΑΛΟΥ (ΠΟΑ)

ΣΗΜΕΙΑ	Χ	Υ
Α89 (Ζ1)	489483.919	4336092.036
Α90	489486.069	4336089.076

KLEIO SIPSI
ΚΤΗΜΑΤΙΚΗ ΥΠΗΡΕΣΙΑ ΜΑΓΝΗΣΙΑΣ
19.10.2022 11:37

ΑΠΟΣΠΑΣΜΑ ΟΡΘΟΦΩΤΟΧΑΡΤΗ ΚΤΗΜΑΤΟΛΟΓΙΟΥ
ΚΛΙΜΑΚΑ 1:10.000

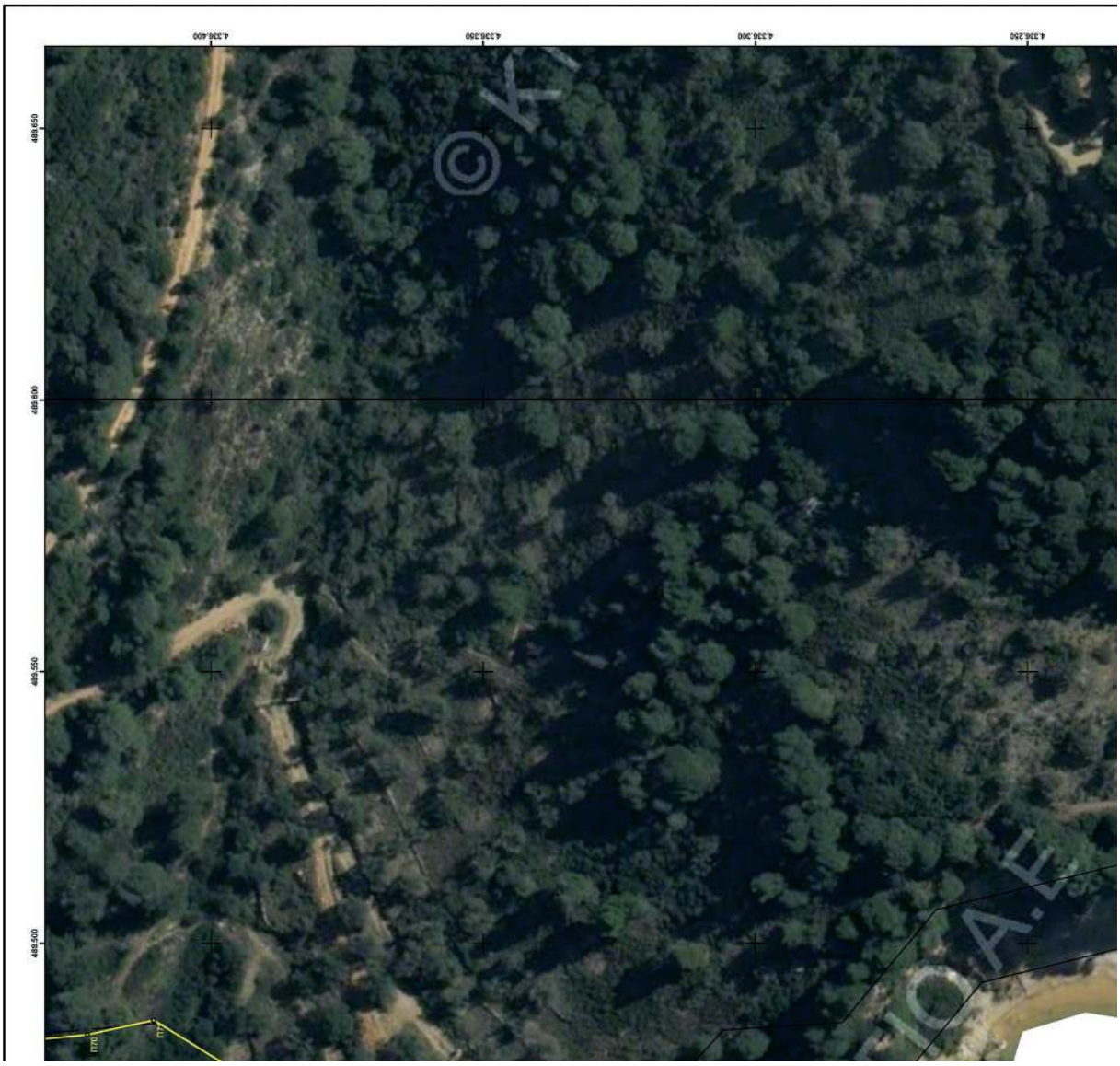

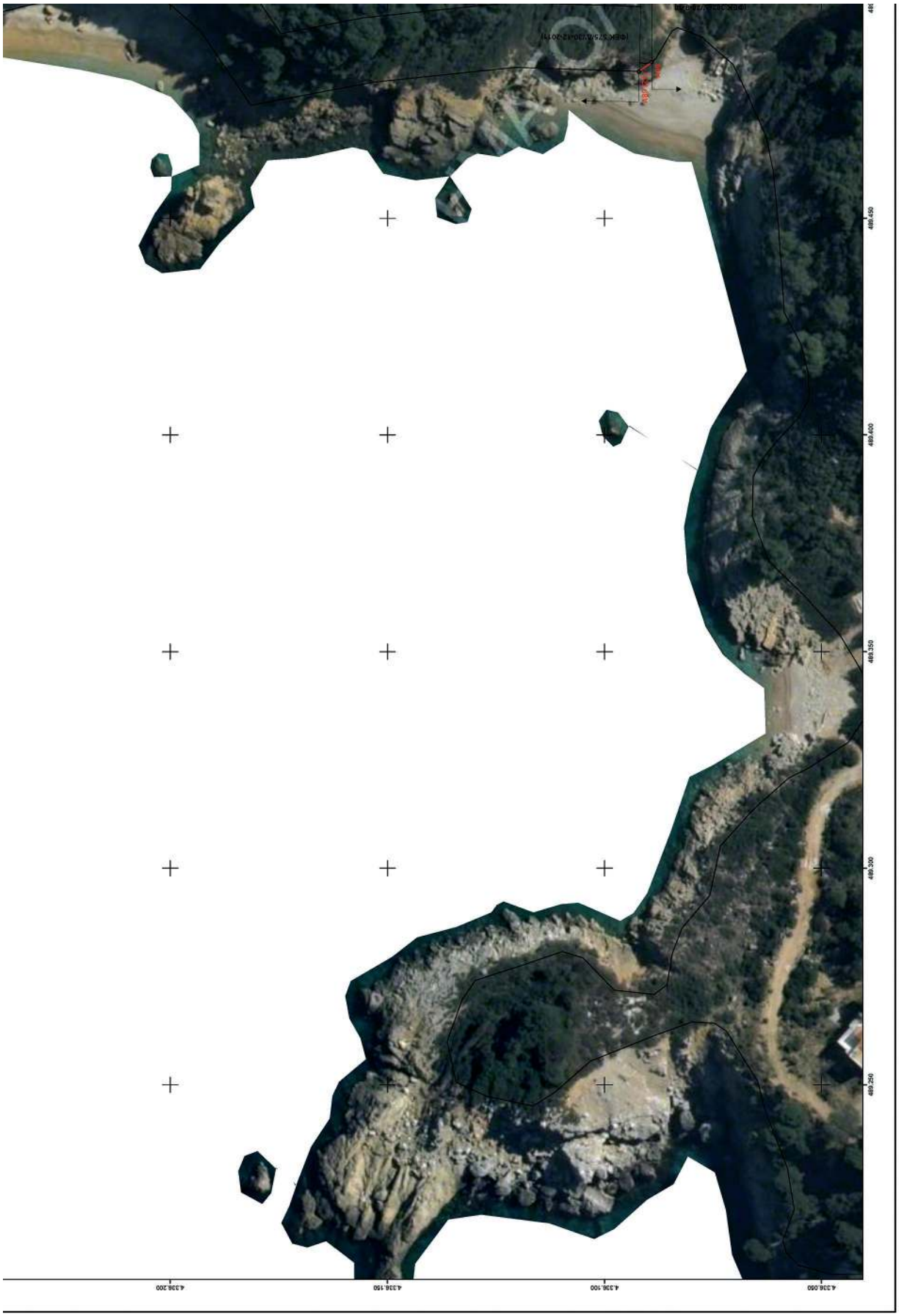
4.336.050
4.336.100
4.336.150
4.336.200
489.250
489.300
489.350
489.400
489.450

ΕΛΛΗΝΙΚΗ ΔΗΜΟΚΡΑΤΙΑ
ΓΕΝΙΚΗ ΓΡΑΜΜΑΤΕΙΑ ΦΟΡΟΛΟΓΙΚΗΣ ΠΟΛΙΤΙΚΗΣ ΚΑΙ ΔΗΜΟΣΙΑΣ ΠΕΡΙΟΥΣΙΑΣ
ΓΕΝ. Δ/ΝΣΗ ΔΗΜ. ΠΕΡΙΟΥΣΙΑΣ & ΚΟΙΝΟΦΕΛΩΝ ΠΕΡΙΟΥΣΙΩΝ
ΚΤΗΜΑΤΙΚΗ ΥΠΗΡΕΣΙΑ ΜΑΓΝΗΣΙΑΣ

ΘΕΜΑ

ΔΙΑΓΡΑΜΜΑ ΕΠΑΝΑΚΑΘΟΡΙΣΜΟΥ
ΟΡΙΟΓΡΑΜΜΩΝ ΑΙΓΙΑΛΟΥ ΚΑΙ ΠΑΡΑΛΙΑΣ

ΘΕΣΗ

ΠΕΡΙΟΧΗ "ΜΕΓΑΛΗ ΑΜΜΟΣ"
ΤΟΥ ΔΗΜΟΥ ΑΛΟΝΝΗΣΟΥ ΝΟΜΟΥ ΜΑΓΝΗΣΙΑΣ

ΥΠΟΜΝΗΜΑ

Το παρόν διάγραμμα συνοδεύει την από 06-10-2022 έκθεση της επιτροπής του αρ. 3 του ν.2971/2001. Οι συντεταγμένες των κορυφών των ορογραμμών δίνονται στο Ελληνικό Γεωδαιτικό Σύστημα Αναφοράς ΕΓΣΑ'87.

Ορογραμμή αιγιαλού — Ισχύουσες ορογραμμές

Ορογραμμή παραλίας — Καταργούμενες ορογραμμές αιγιαλού – παραλίας

Η ΠΡΟΕΔΡΟΣ

ΤΑ ΜΕΛΗ

2.

Η ΠΡΟΪΣΤΑΜΕΝΗ
ΤΗΣ ΚΤΗΜΑΤΙΚΗΣ ΥΠΗΡΕΣΙΑΣ
ΜΑΓΝΗΣΙΑΣ

Η Μηχανικός της Κ.Υ.Μαγνησίας

3.

Η Αναπληρώτρια Προϊσταμένη Δ/νσης Δ/νσης Τεχν. Υπηρεσιών, Πολεοδομίας και Περιβάλλοντος του Δήμου Σκοπέλου

4.

Ο Λιμενάρχης Σκιάθου

5.

Ο Προϊστάμενος Δ/νσης ΠΕ.ΧΩ. Θεσσαλίας της Α.Δ.Θ.ΣΤ.Ε.

ΚΛΙΜΑΚΑ: 1:500	ΧΡΟΝΟΛΟΓΙΑ: ΑΠΡΙΛΙΟΣ 2022	ΠΙΝΑΚΙΔΑ: 3/3
ΘΕΩΡΗΘΗΚΕ		Η ΣΥΝΤΑΞΑΣΑ



Η απόφαση αυτή με την έκθεση της Επιτροπής και το διάγραμμα, να δημοσιευθούν στην Εφημερίδα της Κυβερνήσεως.

Λάρισα, 1 Νοεμβρίου 2022

Ο Ασκών καθήκοντα Συντονιστή
Αποκεντρωμένης Διοίκησης

ΚΩΝΣΤΑΝΤΙΝΟΣ ΠΑΠΠΑΣ

ΕΘΝΙΚΟ ΤΥΠΟΓΡΑΦΕΙΟ

Το Εθνικό Τυπογραφείο αποτελεί δημόσια υπηρεσία υπαγόμενη στην Προεδρία της Κυβέρνησης και έχει την ευθύνη τόσο για τη σύνταξη, διαχείριση, εκτύπωση και κυκλοφορία των Φύλλων της Εφημερίδας της Κυβερνήσεως (ΦΕΚ), όσο και για την κάλυψη των εκτυπωτικών - εκδοτικών αναγκών του δημοσίου και του ευρύτερου δημόσιου τομέα (ν. 3469/2006/Α΄ 131 και π.δ. 29/2018/Α΄58).

1. ΦΥΛΛΟ ΤΗΣ ΕΦΗΜΕΡΙΔΑΣ ΤΗΣ ΚΥΒΕΡΝΗΣΕΩΣ (ΦΕΚ)

• Τα **ΦΕΚ σε ηλεκτρονική μορφή** διατίθενται δωρεάν στο **www.et.gr**, την επίσημη ιστοσελίδα του Εθνικού Τυπογραφείου. Όσα ΦΕΚ δεν έχουν ψηφιοποιηθεί και καταχωριστεί στην ανωτέρω ιστοσελίδα, ψηφιοποιούνται και αποστέλλονται επίσης δωρεάν με την υποβολή αίτησης, για την οποία αρκεί η συμπλήρωση των αναγκαίων στοιχείων σε ειδική φόρμα στον ιστότοπο www.et.gr.

• Τα **ΦΕΚ σε έντυπη μορφή** διατίθενται σε μεμονωμένα φύλλα είτε απευθείας από το Τμήμα Πωλήσεων και Συνδρομητών, είτε ταχυδρομικά με την αποστολή αιτήματος παραγγελίας μέσω των ΚΕΠ, είτε με ετήσια συνδρομή μέσω του Τμήματος Πωλήσεων και Συνδρομητών. Το κόστος ενός ασπρόμαυρου ΦΕΚ από 1 έως 16 σελίδες είναι 1,00 €, αλλά για κάθε επιπλέον οκτασέλιδο (ή μέρος αυτού) προσαυξάνεται κατά 0,20 €. Το κόστος ενός έγχρωμου ΦΕΚ από 1 έως 16 σελίδες είναι 1,50 €, αλλά για κάθε επιπλέον οκτασέλιδο (ή μέρος αυτού) προσαυξάνεται κατά 0,30 €. Το τεύχος Α.Σ.Ε.Π. διατίθεται δωρεάν.

• **Τρόποι αποστολής κειμένων προς δημοσίευση:**

Α. Τα κείμενα προς δημοσίευση στο ΦΕΚ, από τις υπηρεσίες και τους φορείς του δημοσίου, αποστέλλονται ηλεκτρονικά στη διεύθυνση **webmaster.et@et.gr** με χρήση προηγμένης ψηφιακής υπογραφής και χρονοσήμανσης.

Β. Κατ’ εξαίρεση, όσοι πολίτες δεν διαθέτουν προηγμένη ψηφιακή υπογραφή μπορούν είτε να αποστέλλουν ταχυδρομικά, είτε να καταθέτουν με εκπρόσωπό τους κείμενα προς δημοσίευση εκτυπωμένα σε χαρτί στο Τμήμα Παραλαβής και Καταχώρισης Δημοσιευμάτων.

• Πληροφορίες, σχετικά με την αποστολή/κατάθεση εγγράφων προς δημοσίευση, την ημερήσια κυκλοφορία των Φ.Ε.Κ., με την πώληση των τευχών και με τους ισχύοντες τιμοκαταλόγους για όλες τις υπηρεσίες μας, περιλαμβάνονται στον ιστότοπο (www.et.gr). Επίσης μέσω του ιστότοπου δίδονται πληροφορίες σχετικά με την πορεία δημοσίευσης των εγγράφων, με βάση τον Κωδικό Αριθμό Δημοσιεύματος (ΚΑΔ). Πρόκειται για τον αριθμό που εκδίδει το Εθνικό Τυπογραφείο για όλα τα κείμενα που πληρούν τις προϋποθέσεις δημοσίευσης.

2. ΕΚΤΥΠΩΤΙΚΕΣ - ΕΚΔΟΤΙΚΕΣ ΑΝΑΓΚΕΣ ΤΟΥ ΔΗΜΟΣΙΟΥ

Το Εθνικό Τυπογραφείο ανταποκρινόμενο σε αιτήματα υπηρεσιών και φορέων του δημοσίου αναλαμβάνει να σχεδιάσει και να εκτυπώσει έντυπα, φυλλάδια, βιβλία, αφίσες, μπλοκ, μηχανογραφικά έντυπα, φακέλους για κάθε χρήση, κ.ά.

Επίσης σχεδιάζει ψηφιακές εκδόσεις, λογότυπα και παράγει οπτικοακουστικό υλικό.

Ταχυδρομική Διεύθυνση: Καποδιστρίου 34, τ.κ. 10432, Αθήνα

ΤΗΛΕΦΩΝΙΚΟ ΚΕΝΤΡΟ: 210 5279000 - fax: 210 5279054

ΕΞΥΠΗΡΕΤΗΣΗ ΚΟΙΝΟΥ
Πωλήσεις - Συνδρομές: (Ισόγειο, τηλ. 210 5279178 - 180)
Πληροφορίες: (Ισόγειο, Γρ. 3 και τηλεφ. κέντρο 210 5279000)
Παραλαβή Δημ. Ύλης: (Ισόγειο, τηλ. 210 5279167, 210 5279139)

Ωράριο για το κοινό: Δευτέρα ως Παρασκευή: 8:00 - 13:30

Ιστότοπος: **www.et.gr**

Πληροφορίες σχετικά με την λειτουργία του ιστότοπου: **helpdesk.et@et.gr**

Αποστολή ψηφιακά υπογεγραμμένων εγγράφων προς δημοσίευση στο ΦΕΚ: **webmaster.et@et.gr**

Πληροφορίες για γενικό πρωτόκολλο και αλληλογραφία: **grammateia@et.gr**

Πείτε μας τη γνώμη σας,

για να βελτιώσουμε τις υπηρεσίες μας, συμπληρώνοντας την ειδική φόρμα στον ιστότοπό μας.

04007950911220020