Signature Not Verified
Digitally signed by VARVARA ZACHARAKI
Date: 2022.11.24 22:33:03 EET
Reason: Signed PDF (embedded)
Location: Athens, Ethniko Typografio

ΕΦΗΜΕΡΙΔΑ ΤΗΣ ΚΥΒΕΡΝΗΣΕΩΣ

ΤΗΣ ΕΛΛΗΝΙΚΗΣ ΔΗΜΟΚΡΑΤΙΑΣ

24 Νοεμβρίου 2022 | ΤΕΥΧΟΣ ΤΕΤΑΡΤΟ | Αρ. Φύλλου **885**

ΑΠΟΦΑΣΕΙΣ

Αριθμ. 367908

Κύρωση δασικού χάρτη των Δημοτικών και Τοπικών Κοινοτήτων των Δήμων Κομοτηνής, Ιάσμου, Μαρωνείας - Σαπών και Αρριανών της Περιφερειακής Ενότητας Ροδόπης.

Ο ΓΕΝΙΚΟΣ ΓΡΑΜΜΑΤΕΑΣ ΔΑΣΩΝ
ΤΟΥ ΥΠΟΥΡΓΕΙΟΥ ΠΕΡΙΒΑΛΛΟΝΤΟΣ
ΚΑΙ ΕΝΕΡΓΕΙΑΣ

Έχοντας υπόψη:

1. Το άρθρο 17 του ν. 3889/2010 «Χρηματοδότηση Περιβαλλοντικών Παρεμβάσεων, Πράσινο Ταμείο, Κύρωση Δασικών Χαρτών και άλλες διατάξεις» (Α' 182).

2. Το άρθρο 28 του ν. 2664/1998 «Εθνικό Κτηματολόγιο και άλλες διατάξεις» (Α' 275).

3. Το άρθρο 3 του ν. 998/1979, «Περί προστασίας των δασών και των δασικών εν γένει εκτάσεων της Χώρας» (Α' 289).

4. Τα άρθρα 48 και 50 του ν. 4685/2020 (Α' 92).

5. Το άρθρο 39 του ν. 4801/2021 (Α' 83).

6. Το άρθρο τρίτο της από 13.8.2021 Π.Ν.Π. «Έκτακτα μέτρα για την αποτελεσματική προστασία και την ταχεία αποκατάσταση του φυσικού περιβάλλοντος, την άμεση στήριξη των πληγέντων από τις πυρκαγιές του Ιουλίου/Αυγούστου 2021 και συναφείς διατάξεις» (Α' 143), η οποία κυρώθηκε με το άρθρο 2 του ν. 4824/2021 (Α' 156).

7. Τα άρθρα 47 έως 52 και 55 του ν. 4915/2022 (Α' 63) για την ολοκλήρωση της μεταφοράς των δασικών υπηρεσιών στο Υπουργείο Περιβάλλοντος και Ενέργειας.

8. Το π.δ. 132/2017 «Οργανισμός Υπουργείου Περιβάλλοντος και Ενέργειας (Υ.Π.ΕΝ.)» (Α' 160), όπως τροποποιήθηκε με το π.δ. 29/2022 (Α' 77).

9. Το π.δ. 6/2022 «Σύσταση και μετονομασία Γενικών Γραμματειών, σύσταση Ειδικής Γραμματείας, μεταφορά υπηρεσιών και αρμοδιοτήτων» (Α' 17).

10. Την υπό στοιχεία οικ. ΥΠΕΝ/ΥΠΡΓ/11835/1139/08.02.2022 απόφαση του Πρωθυπουργού και του Υπουργού Περιβάλλοντος και Ενέργειας «Διορισμός Γενικού Γραμματέα Δασών του Υπουργείου Περιβάλλοντος και Ενέργειας» (ΥΟΔΔ 76).

11. Την υπό στοιχεία 158576/1579/04.07.2017 απόφαση του Υπουργού Περιβάλλοντος και Ενέργειας «Καθορισμός τεχνικών προδιαγραφών και τιμολογίου υπολογισμού προεκτιμώμενων αμοιβών για τις εργασίες κατάρτισης δασικών χαρτών» (Β' 2373).

12. Την υπ' αρ. 146776/2459/21.10.2016 απόφαση του Υπουργού Περιβάλλοντος και Ενέργειας «Καθορισμός θεμάτων σχετικών με την παράγραφο 1 εδάφια β', γ', δ' και ε' του άρθρου 21 του ν. 3889/2010 όπως ισχύει.» (Β' 3532), όπως συμπληρώθηκε μετά και την υπ' αρ. 163993/2909/07.12.2017 του Υπουργού Περιβάλλοντος και Ενέργειας (Β' 4430).

13. Την υπ' αρ. 143792/1794/03.08.2016 (Β' 2750) απόφαση του Αναπληρωτή Υπουργού Περιβάλλοντος και Ενέργειας με την οποία καθορίστηκαν θέματα σχετικά με τον ειδικό δικτυακό τόπο ανάρτησης δασικών χαρτών και υποβολής αντιρρήσεων.

14. Το περιεχόμενο του δασικού χάρτη των περιοχών των Δημοτικών και Τοπικών Κοινοτήτων των Δήμων Κομοτηνής, Ιάσμου, Μαρωνείας - Σαπών και Αρριανών, που αναρτήθηκε με την υπ' αρ. 1197/29-01-2021 (ΑΔΑ: Ω2ΩΝΟΡ1Υ-ΚΝ7) απόφαση της Διεύθυνσης Δασών Ροδόπης και τροποποιήθηκε με την υπ' αρ. 26663/28-01-2022 Πράξη Τροποποίησης (ΑΔΑ: ΨΟΨΛΟΡ1Υ-8ΡΥ) Αναρτημένου Δασικού Χάρτη Π. Ε. Ροδόπης, της Διεύθυνσης Δασών Ροδόπης.

15. Τις υπ' αρ. 9930/17-06-2013 (Δ΄ 325) και 12992/15-07-2014 (Δ΄ 356) αποφάσεις του Γενικού Γραμματέα Αποκεντρωμένης Διοίκησης Μακεδονίας - Θράκης περί κύρωσης δασικού χάρτη τοπικής κοινότητας Αιγείρου του Δήμου Κομοτηνής.

16. Την υπ' αρ. 23709/19-12-2017 (Δ΄ 70/2018) απόφαση Συντονιστή Ανατολικής Μακεδονίας - Θράκης περί μερικής κύρωσης των δασικών χαρτών των περιοχών της Δημοτικής Κοινότητας Κομοτηνής και των Τοπικών Κοινοτήτων Μέσης, Αρωγής, Γλυφάδας, Παραλίας Μέσης, Πόρπης και Παγουρίων του Δήμου Κομοτηνής.

17. Την υπ' αρ. 341396/06-10-2022 (ΑΔΑ: 69ΔΙ4653Π8-ΖΔΚ) απόφαση θεώρησης προς κύρωση δασικού χάρτη της Διεύθυνσης Δασών Ροδόπης, με την οποία εγκρίθηκε το θεματικό περιεχόμενο και η βάση γεωχωρικών δεδομένων του εν θέματι δασικού χάρτη.

18. Το γεγονός ότι από την παρούσα απόφαση δεν προκαλείται δαπάνη σε βάρος του κρατικού προϋπολογισμού, αποφασίζουμε:

Κυρώνουμε τον δασικό χάρτη των Δημοτικών και Τοπικών Κοινοτήτων των Δήμων Κομοτηνής, Ιάσμου,

Μαρωνείας - Σαπών και Αρριανών της Περιφερειακής Ενότητας Ροδόπης, ως προς τα τμήματά του, όπως θεωρήθηκαν με την υπ’ αρ. 341396/06-10-2022 (ΑΔΑ: 69ΔΙ4653Π8-ΖΔΚ) απόφαση της Διεύθυνσης Δασών Ροδόπης και εμφανίζονται στα συνημμένα ψηφιακά διαγράμματα (.pdf) κλίμακας 1: 25.000, που συνοδεύουν και αποτελούν αναπόσπαστο τμήμα της παρούσας, στα οποία αποτυπώνονται με:

α. με πράσινο περίγραμμα και πράσινη διαγράμμιση, τα τμήματα που αποτελούν δασικές εν γένει εκτάσεις των παρ. 1, 2, 3, 4 και 5 του άρθρου 3 του ν. 998/1979 όπως ισχύει.

β. με κίτρινο περίγραμμα και κίτρινη διαγράμμιση, τα τμήματα που αποτελούν εκτάσεις που δεν διέπονται από τις διατάξεις της δασικής νομοθεσίας.

Από την ημερομηνία δημοσίευσης της παρούσας ο ανωτέρω δασικός χάρτης καθίσταται οριστικός και έχει πλήρη αποδεικτική ισχύ σε κάθε διοικητική ή δικαστική αρχή για όλα τα τμήματα που αποτυπώνονται σε αυτόν με πράσινο περίγραμμα και πράσινη διαγράμμιση, τα οποία αποτελούν δασικές εν γένει εκτάσεις των παρ. 1, 2, 3, 4 και 5 του άρθρου 3 του ν. 998/1979.

Επί των ανωτέρω εκτάσεων εφαρμόζονται οι διατάξεις της δασικής νομοθεσίας, με την επιφύλαξη των προβλεπομένων στην παρ. 5 του ως άνω άρθρου 3, ως προς τις χορτολιβαδικές και τις πετρώδεις και βραχώδεις εκτάσεις των περ. α’ και β’ της ως άνω παραγράφου.

Ο οριστικός δασικός χάρτης φυλάσσεται και τηρείται από το Τμήμα Δασικών Χαρτογραφήσεων της Διεύθυνσης Δασών Ροδόπης στον ειδικό διαδικτυακό τόπο ανάρτησης δασικών χαρτών στην ιστοσελίδα του φορέα «Ελληνικό Κτηματολόγιο».

Τα λοιπά τμήματα του αναρτημένου δασικού χάρτη, για τα οποία είτε ασκήθηκαν αντιρρήσεις είτε εξαιρέθηκαν κατά τα προβλεπόμενα της υπ’ αρ. 341396/06-10-2022 απόφασης θεώρησης, αποτελούν τον προσωρινό δασικό χάρτη, της παρ. 7 του άρθρου 17 του ν. 3889/2010.

Η ισχύς της παρούσας απόφασης αρχίζει από τη δημοσίευσή της στην Εφημερίδα της Κυβερνήσεως.


ΥΠΟΥΡΓΕΙΟ ΠΕΡΙΒΑΛΛΟΝΤΟΣ ΚΑΙ ΕΝΕΡΓΕΙΑΣ
ΓΕΝΙΚΗ ΓΡΑΜΜΑΤΕΙΑ ΔΑΣΩΝ
ΕΠΙΘΕΩΡΗΣΗ ΕΦΑΡΜΟΓΗΣ ΔΑΣΙΚΗΣ ΠΟΛΙΤΙΚΗΣ ΜΑΚΕΔΟΝΙΑΣ - ΘΡΑΚΗΣ
ΔΙΕΥΘΥΝΣΗ ΔΑΣΩΝ ΡΟΔΟΠΗΣ
ΠΕΡΙΦΕΡΕΙΑΚΗ ΕΝΟΤΗΤΑ (πρώην ΝΟΜΟΣ) ΡΟΔΟΠΗΣ
ΔΗΜΟΤΙΚΕΣ/ΤΟΠΙΚΕΣ ΚΟΙΝΟΤΗΤΕΣ ΑΜΑΞΑΔΩΝ, ΙΑΣΜΟΥ, ΠΟΛΥΑΝΘΟΥ, ΣΩΣΤΗ, ΑΣΩΜΑΤΩΝ, ΑΜΒΡΟΣΙΑΣ ΚΑΙ ΚΟΜΟΤΗΝΗΣ
ΔΗΜΩΝ ΙΑΣΜΟΥ ΚΑΙ ΚΟΜΟΤΗΝΗΣ
ΜΕΡΙΚΩΣ ΚΥΡΩΜΕΝΟΣ ΔΑΣΙΚΟΣ ΧΑΡΤΗΣ
ΚΛΙΜΑΚΑ 1:25.000
ΕΘΝΙΚΟ ΤΥΠΟΓΡΑΦΕΙΟ
Για τεχνικούς λόγους στο σχεδίγραμμα, από το ηλεκτρονικό αρχείο, έγινε σμίκρυνση κατά ποσοστό 39%
ΦΩΤΟΛΗΨΙΑ: 2015 - 2016

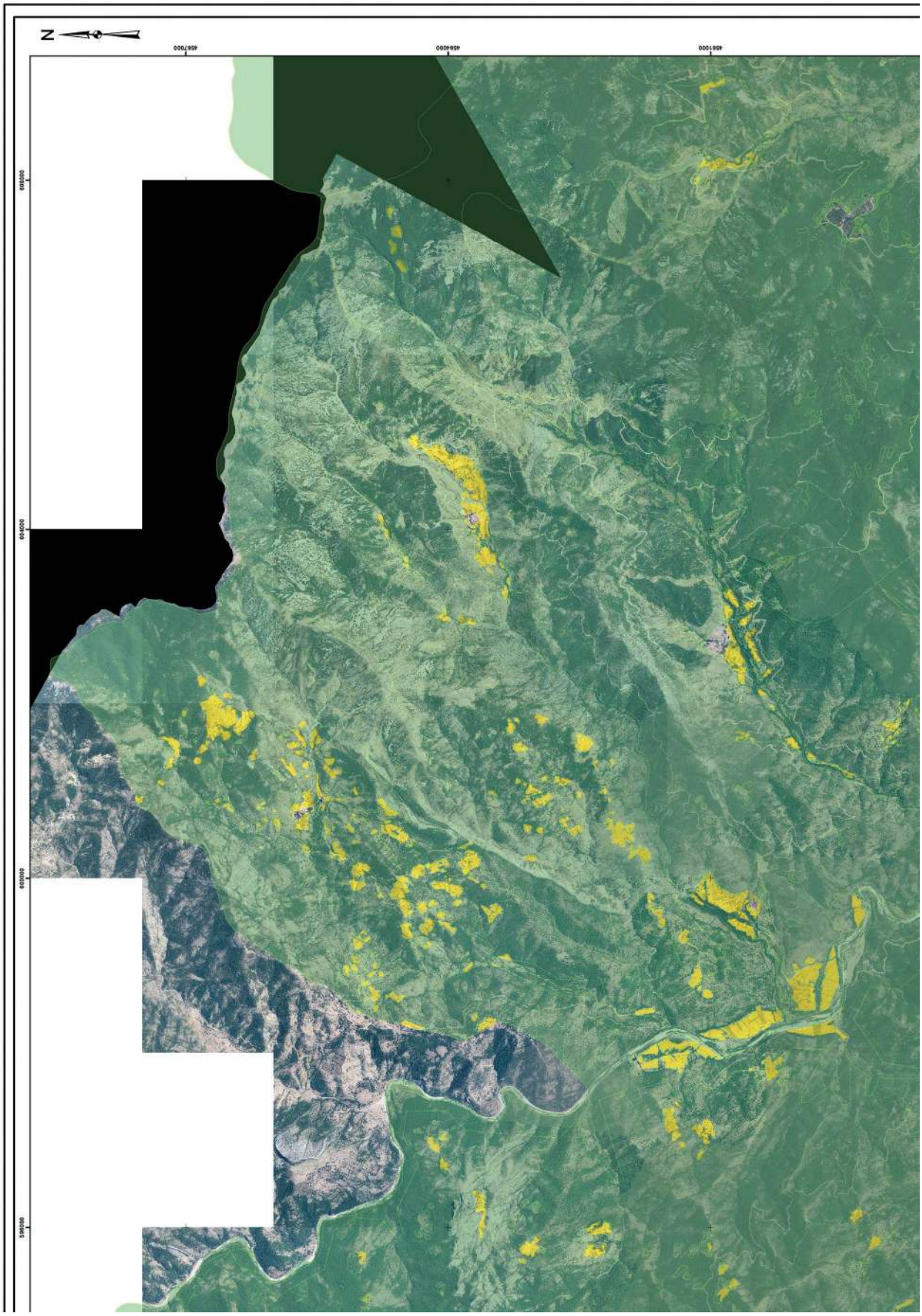
N
456700
456400
456100
600000
599400
599000
598600

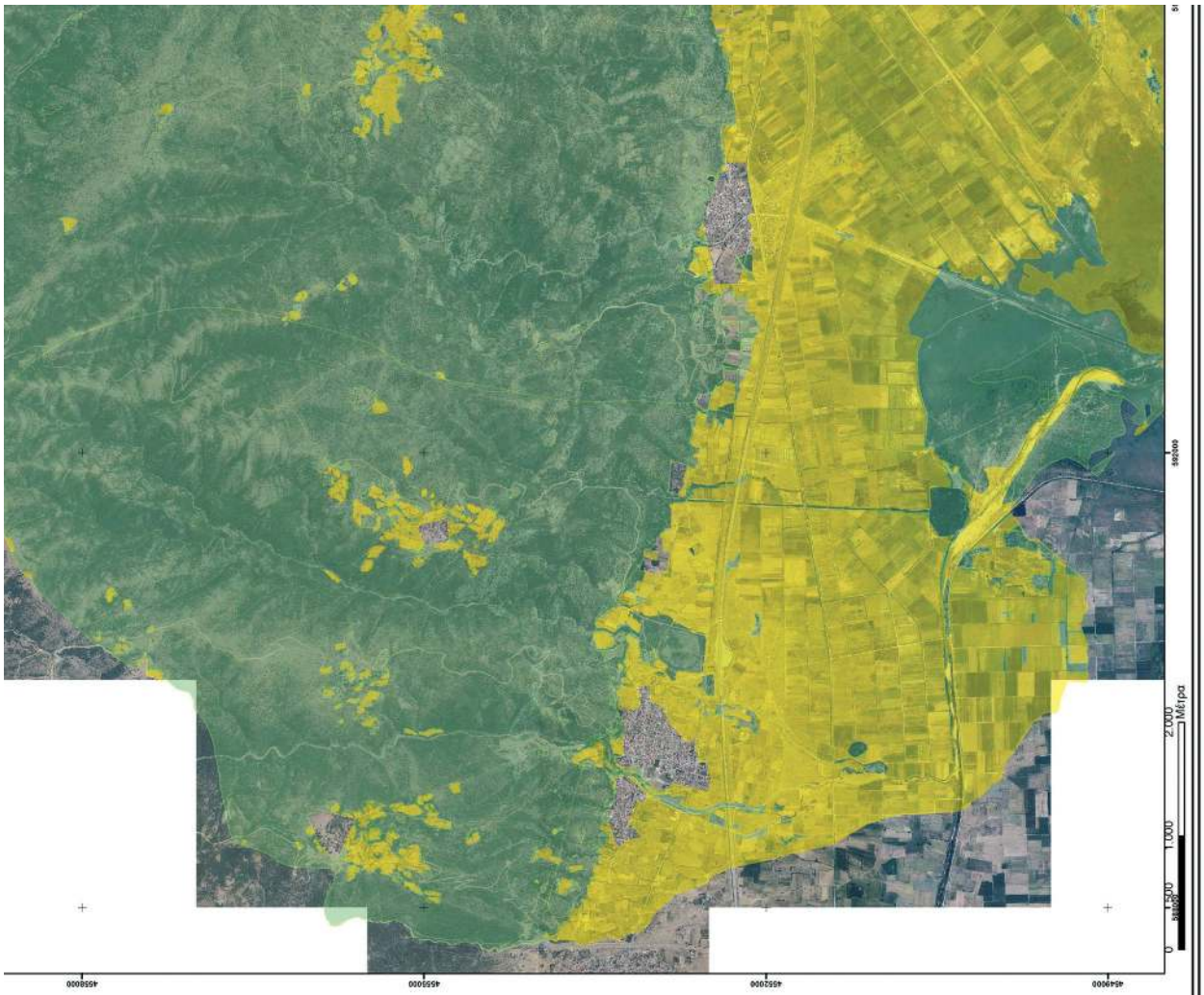

ΥΠΟΜΝΗΜΑ

Δασικός Χάρτης

- ΔΑΣΙΚΕΣ ΕΝ ΓΕΝΕΙ ΕΚΤΑΣΕΙΣ ΤΩΝ ΠΑΡ. 1, 2, 3, 4 ΚΑΙ 5 ΑΡΘΡΟΥ 3 Ν.998/79
- ΕΚΤΑΣΕΙΣ ΠΟΥ ΔΕΝ ΔΙΕΠΟΝΤΑΙ ΑΠΟ ΤΙΣ ΔΙΑΤΑΞΕΙΣ ΔΑΣΙΚΗΣ ΝΟΜΟΘΕΣΙΑΣ

ΘΕΩΡΗΘΗΚΕ
ΜΕ ΤΗΝ ΥΠ’ ΑΡΙΘ. 341396/06-10-2022 ΑΠΟΦΑΣΗ ΔΙΕΥΘΥΝΣΗΣ ΔΑΣΩΝ
ΡΟΔΟΠΗΣ (ΑΔΑ: 69ΔΙ4653Π8-ΖΔΚ)

ΕΠΙΣΥΝΑΠΤΕΤΑΙ
ΣΤΗΝ ΥΠ’ ΑΡΙΘ. 367908/18-10-2022 ΑΠΟΦΑΣΗ
ΓΕΝΙΚΟΥ ΓΡΑΜΜΑΤΕΑ ΔΑΣΩΝ

ELEFTHERIOS TIGANOURIAS
15.11.2022 10:27

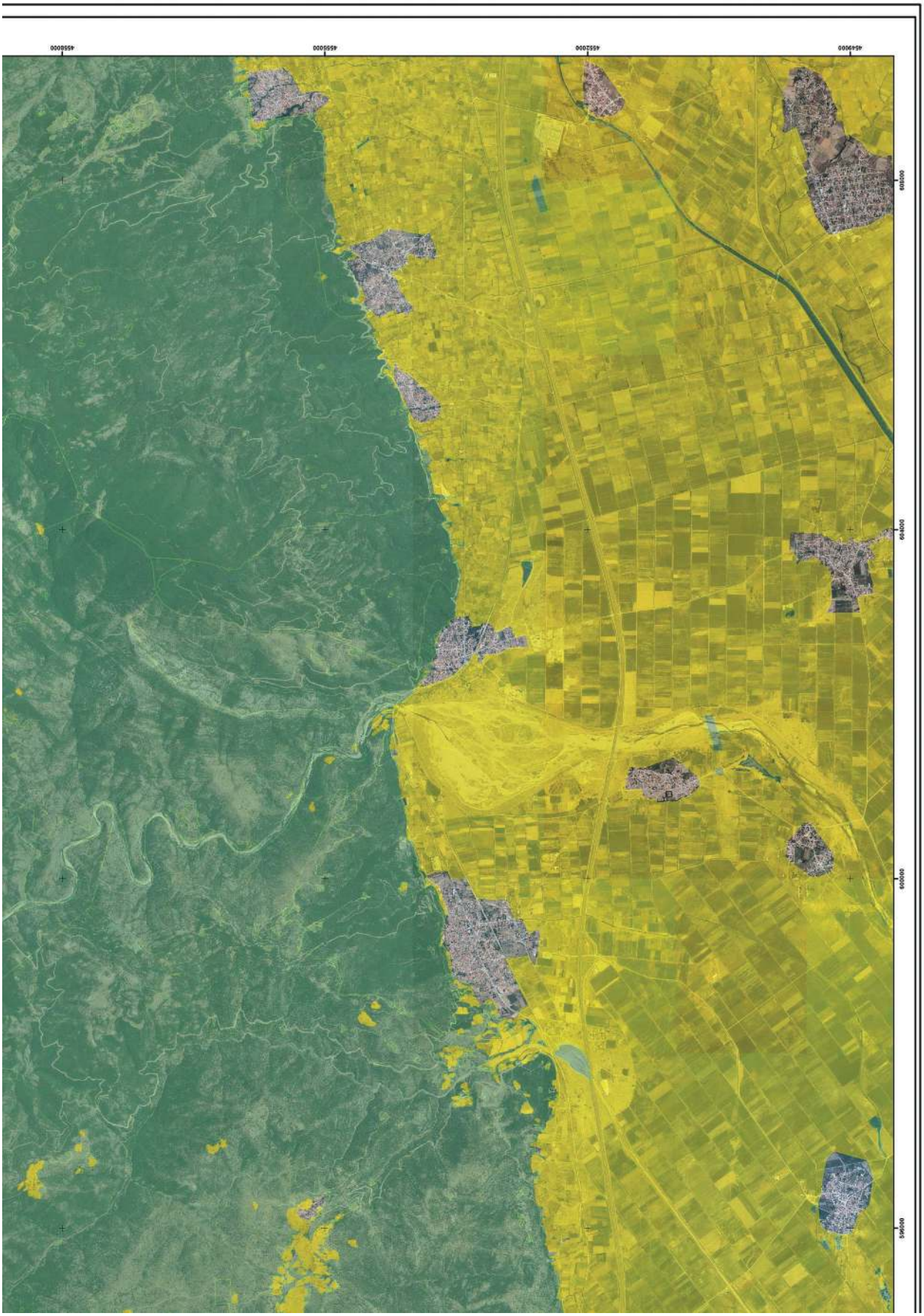
4558000
4555000
4552000
4549000
608000
604000
600000
596000

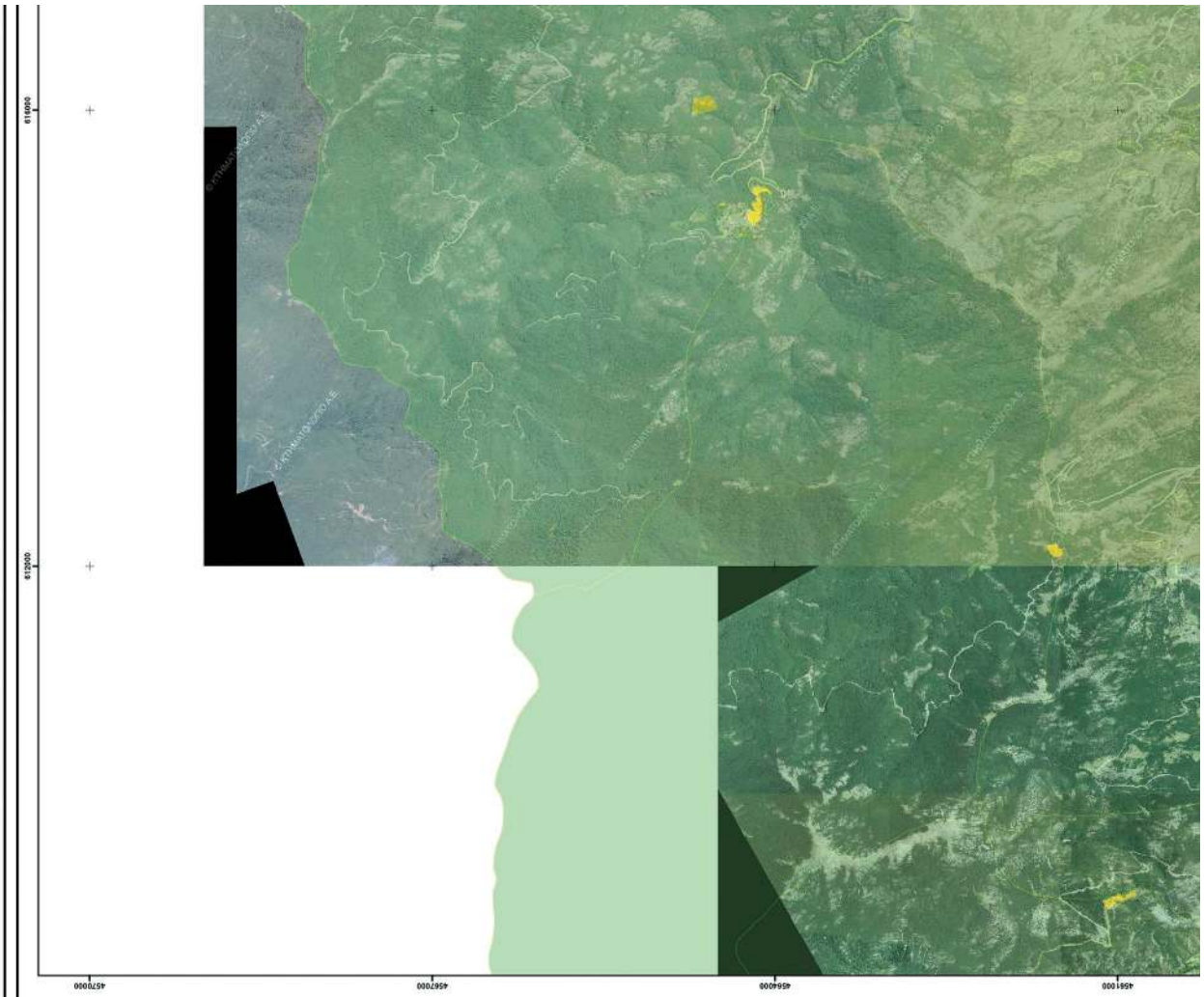

ΥΠΟΥΡΓΕΙΟ ΠΕΡΙΒΑΛΛΟΝΤΟΣ ΚΑΙ ΕΝΕΡΓΕΙΑΣ
ΓΕΝΙΚΗ ΓΡΑΜΜΑΤΕΙΑ ΔΑΣΩΝ
ΕΠΙΘΕΩΡΗΣΗ ΕΦΑΡΜΟΓΗΣ ΔΑΣΙΚΗΣ ΠΟΛΙΤΙΚΗΣ ΜΑΚΕΔΟΝΙΑΣ - ΘΡΑΚΗΣ
ΔΙΕΥΘΥΝΣΗ ΔΑΣΩΝ ΡΟΔΟΠΗΣ

ΠΕΡΙΦΕΡΕΙΑΚΗ ΕΝΟΤΗΤΑ (πρώην ΝΟΜΟΣ) ΡΟΔΟΠΗΣ

ΔΗΜΟΤΙΚΕΣ/ΤΟΠΙΚΕΣ ΚΟΙΝΟΤΗΤΕΣ ΣΩΣΤΗ, ΑΣΩΜΑΤΩΝ, ΚΟΣΜΙΟΥ, ΚΑΡΥΔΙΑΣ, ΠΑΝΔΡΟΣΟΥ, ΚΑΛΧΑΝΤΑ, ΓΡΑΤΙΝΗΣ, ΘΡΥΛΟΡΙΟΥ, ΑΡΑΤΟΥ ΚΑΙ ΚΟΜΟΤΗΝΗΣ

ΔΗΜΩΝ ΙΑΣΜΟΥ ΚΑΙ ΚΟΜΟΤΗΝΗΣ

ΜΕΡΙΚΩΣ ΚΥΡΩΜΕΝΟΣ ΔΑΣΙΚΟΣ ΧΑΡΤΗΣ

ΚΛΙΜΑΚΑ 1:25.000

ΕΘΝΙΚΟ ΤΥΠΟΓΡΑΦΕΙΟ
Για τεχνικούς λόγους στο σχεδιάγραμμα, από το ηλεκτρονικό αρχείο, έγινε σμίκρυνση κατά ποσοστό 39%

ΦΩΤΟΛΗΨΙΑ: 2015 - 2016

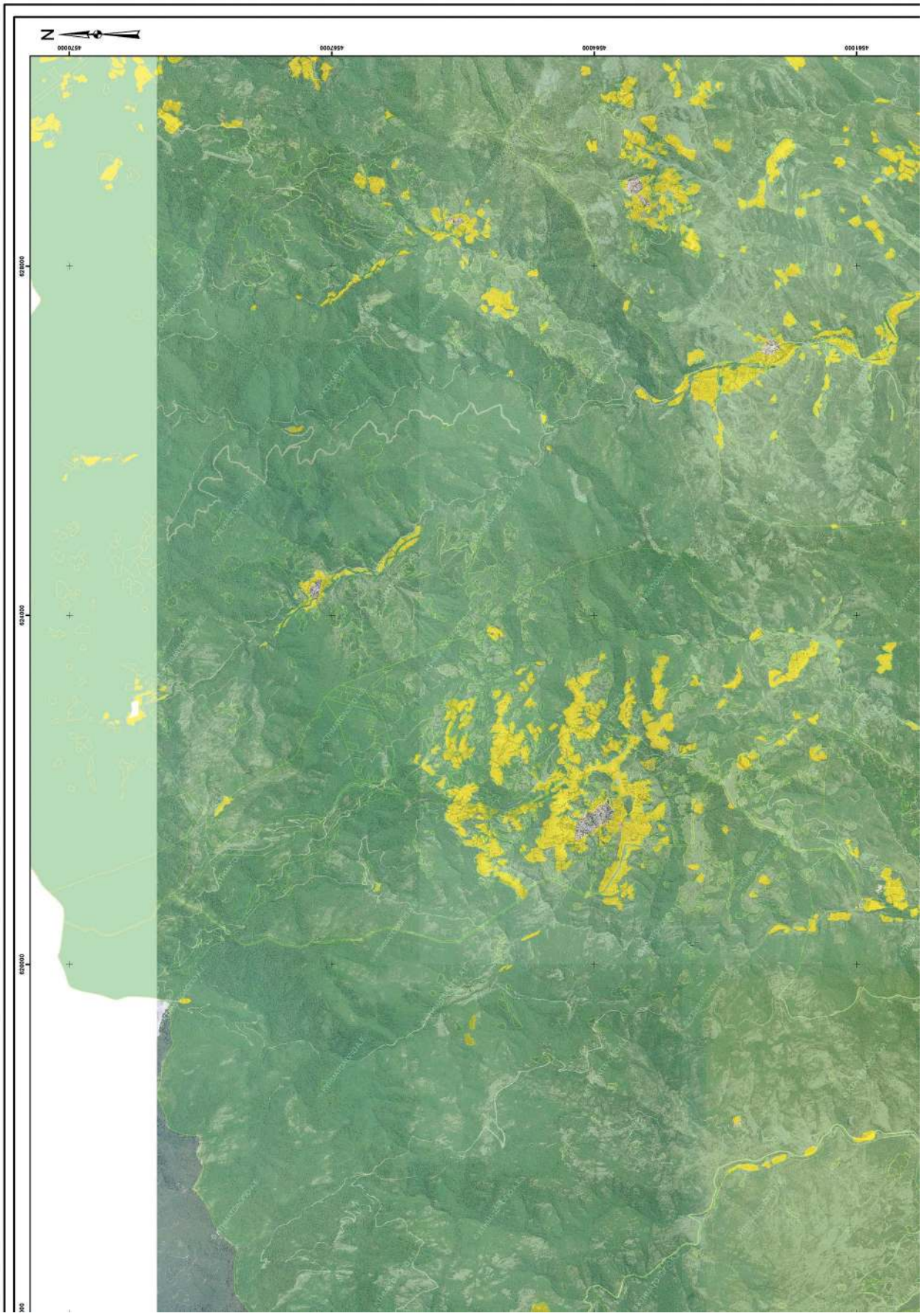
N
4570000
4567000
4564000
4561000
628000
624000
620000

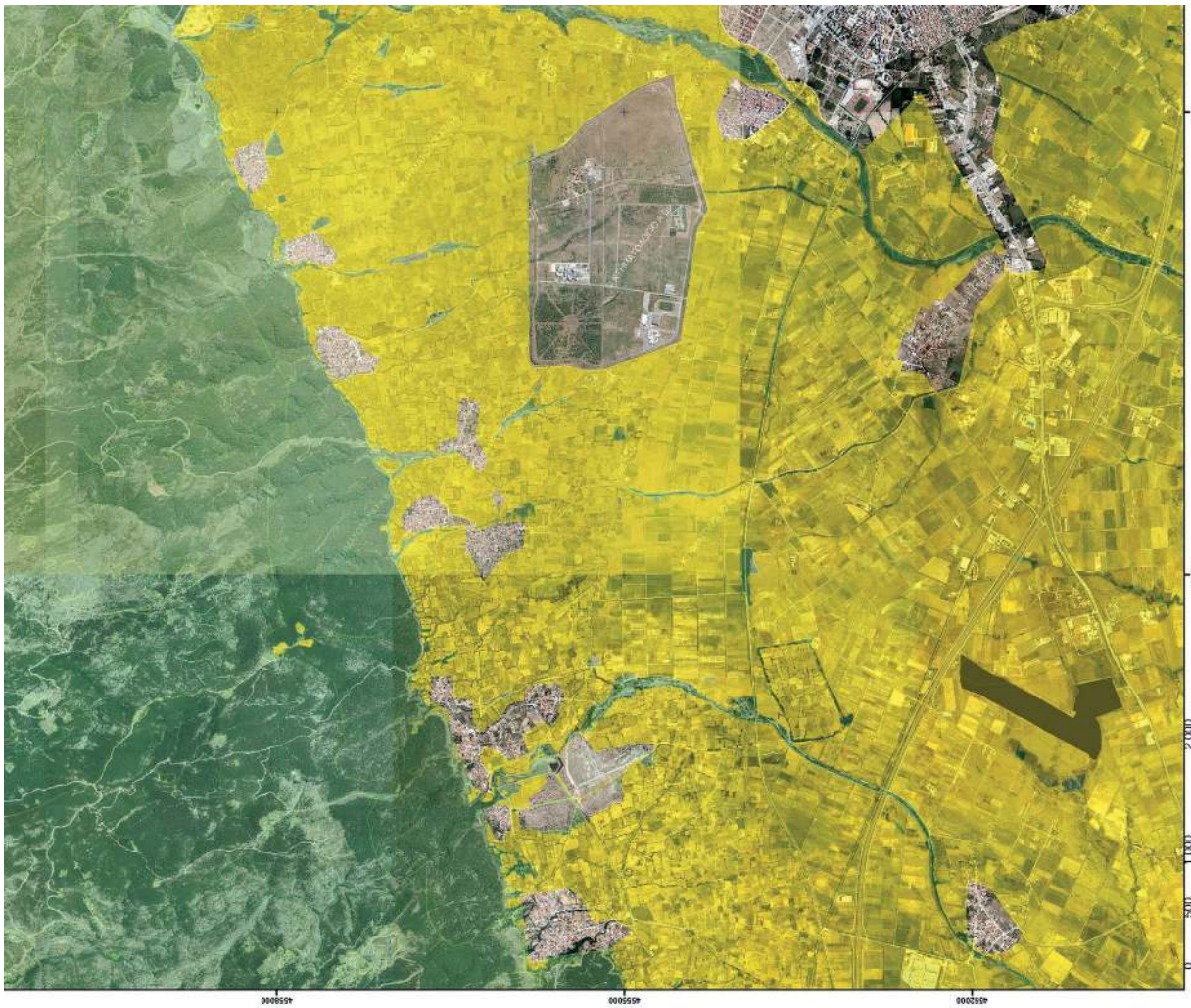

ΥΠΟΜΝΗΜΑ

Δασικός Χάρτης

ΔΑΣΙΚΕΣ ΕΝ ΓΕΝΕΙ ΕΚΤΑΣΕΙΣ ΤΩΝ ΠΑΡ. 1, 2, 3, 4 ΚΑΙ 5 ΑΡΘΡΟΥ 3 Ν998/79

ΕΚΤΑΣΕΙΣ ΠΟΥ ΔΕΝ ΔΙΕΠΟΝΤΑΙ ΑΠΟ ΤΙΣ ΔΙΑΤΑΞΕΙΣ ΔΑΣΙΚΗΣ ΝΟΜΟΘΕΣΙΑΣ

ΘΕΩΡΗΘΗΚΕ
ΜΕ ΤΗΝ ΥΠ' ΑΡΙΘ. 341396/06-10-2022 ΑΠΟΦΑΣΗ ΔΙΕΥΘΥΝΣΗΣ ΔΑΣΩΝ
ΡΟΔΟΠΗΣ (ΑΔΑ: 69ΔΙ4653Π8-ΖΔΚ)

ΕΠΙΣΥΝΑΠΤΕΤΑΙ
ΣΤΗΝ ΥΠ' ΑΡΙΘ. 367908/18-10-2022 ΑΠΟΦΑΣΗ
ΓΕΝΙΚΟΥ ΓΡΑΜΜΑΤΕΑ ΔΑΣΩΝ

ELEFTHERIOS TIGANOURIAS
15.11.2022 10:33


4552000
4555000
4558000
620000
624000
628000



ΥΠΟΥΡΓΕΙΟ ΠΕΡΙΒΑΛΛΟΝΤΟΣ ΚΑΙ ΕΝΕΡΓΕΙΑΣ
ΓΕΝΙΚΗ ΓΡΑΜΜΑΤΕΙΑ ΔΑΣΩΝ
ΕΠΙΘΕΩΡΗΣΗ ΕΦΑΡΜΟΓΗΣ ΔΑΣΙΚΗΣ ΠΟΛΙΤΙΚΗΣ ΜΑΚΕΔΟΝΙΑΣ - ΘΡΑΚΗΣ
ΔΙΕΥΘΥΝΣΗ ΔΑΣΩΝ ΡΟΔΟΠΗΣ

ΠΕΡΙΦΕΡΕΙΑΚΗ ΕΝΟΤΗΤΑ (πρώην ΝΟΜΟΣ) ΡΟΔΟΠΗΣ

ΔΗΜΟΤΙΚΕΣ/ΤΟΠΙΚΕΣ ΚΟΙΝΟΤΗΤΕΣ ΚΑΛΧΑΝΤΑ, ΓΡΑΤΙΝΗΣ, ΟΡΓΑΝΗΣ, ΦΙΛΛΥΡΑΣ, ΑΡΡΙΑΝΩΝ ΚΑΙ ΚΕΧΡΟΥ

ΔΗΜΩΝ ΚΟΜΟΤΗΝΗΣ ΚΑΙ ΑΡΡΙΑΝΩΝ

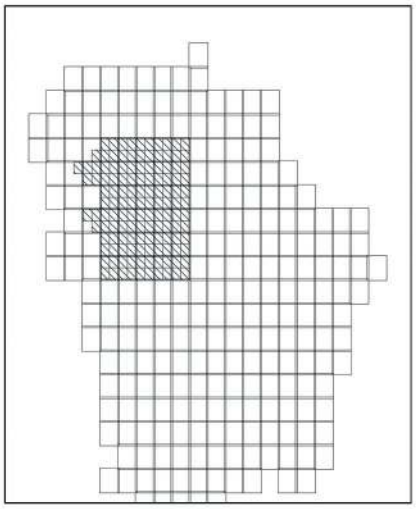

ΜΕΡΙΚΩΣ ΚΥΡΩΜΕΝΟΣ ΔΑΣΙΚΟΣ ΧΑΡΤΗΣ

ΚΛΙΜΑΚΑ 1:25.000

ΕΘΝΙΚΟ ΤΥΠΟΓΡΑΦΕΙΟ
Για τεχνικούς λόγους στο σχεδιάγραμμα, από το ηλεκτρονικό αρχείο, έγινε σμίκρυνση κατά ποσοστό 39%

ΦΩΤΟΛΗΨΙΑ: 2015 - 2016

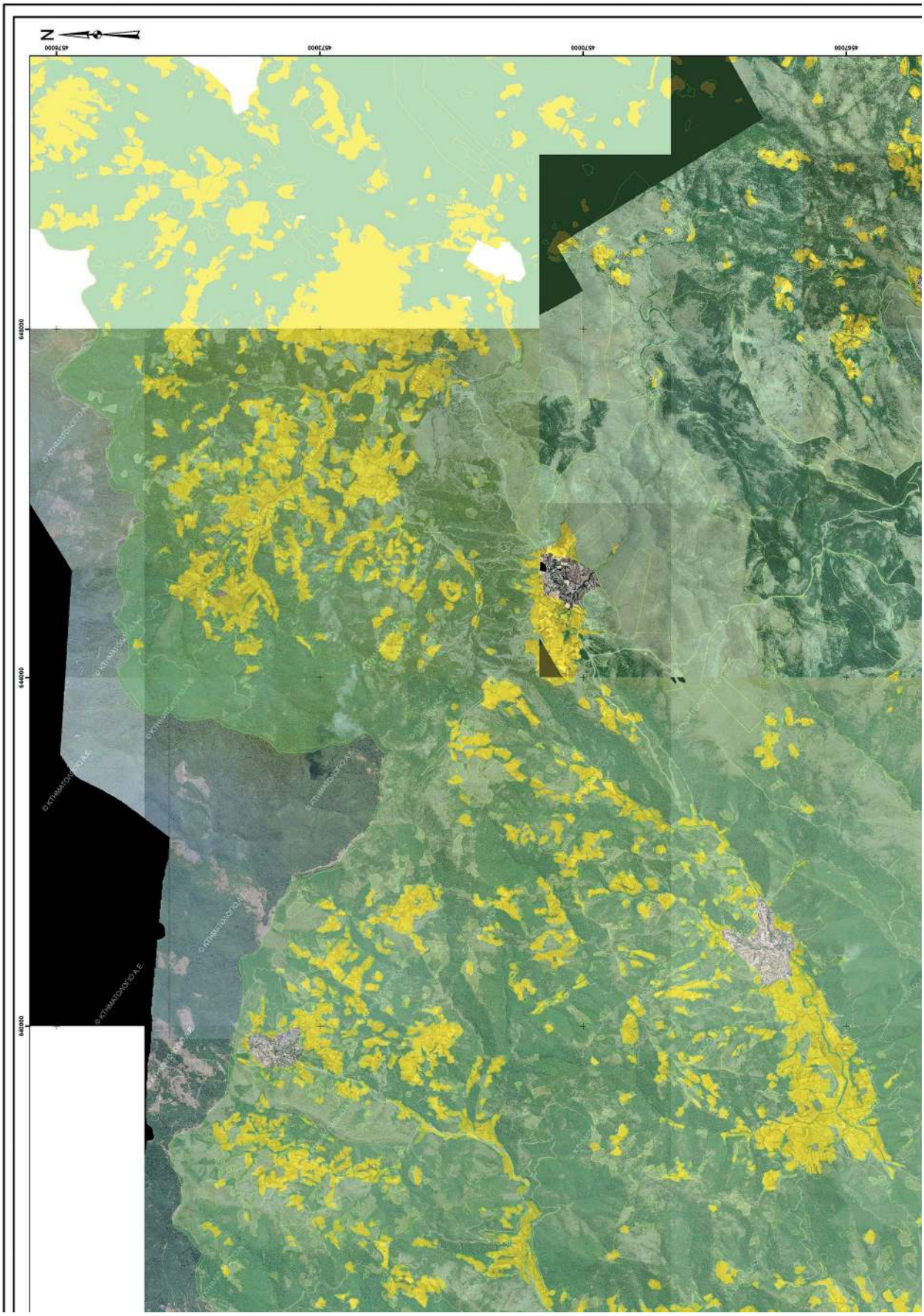
N
4570000
4572000
4574000
4576000
640000
642000
644000



ΥΠΟΜΝΗΜΑ

Δασικός Χάρτης

ΔΑΣΙΚΕΣ ΕΝ ΓΕΝΕΙ ΕΚΤΑΣΕΙΣ ΤΟΥ ΠΑΡ. 1, 2, 3, 4 ΚΑΙ 5 ΑΡΘΡΟΥ 3 Ν998/79

ΕΚΤΑΣΕΙΣ ΠΟΥ ΔΕΝ ΔΙΕΠΟΝΤΑΙ ΑΠΟ ΤΙΣ ΔΙΑΤΑΞΕΙΣ ΔΑΣΙΚΗΣ ΝΟΜΟΘΕΣΙΑΣ

ΘΕΩΡΗΘΗΚΕ
ΜΕ ΤΗΝ ΥΠ’ ΑΡΙΘ. 341396/06-10-2022 ΑΠΟΦΑΣΗ ΔΙΕΥΘΥΝΣΗΣ ΔΑΣΩΝ
ΡΟΔΟΠΗΣ (ΑΔΑ: 69ΔΙ4653Π8-ΖΔΚ)

ΕΠΙΣΥΝΑΠΤΕΤΑΙ
ΣΤΗΝ ΥΠ’ ΑΡΙΘ. 367908/18-10-2022 ΑΠΟΦΑΣΗ
ΓΕΝΙΚΟΥ ΓΡΑΜΜΑΤΕΑ ΔΑΣΩΝ

ELEFTHERIOS TIGANOURIAS
15.11.2022 10:40


4656000
4661000
4665000
640000
644000
648000

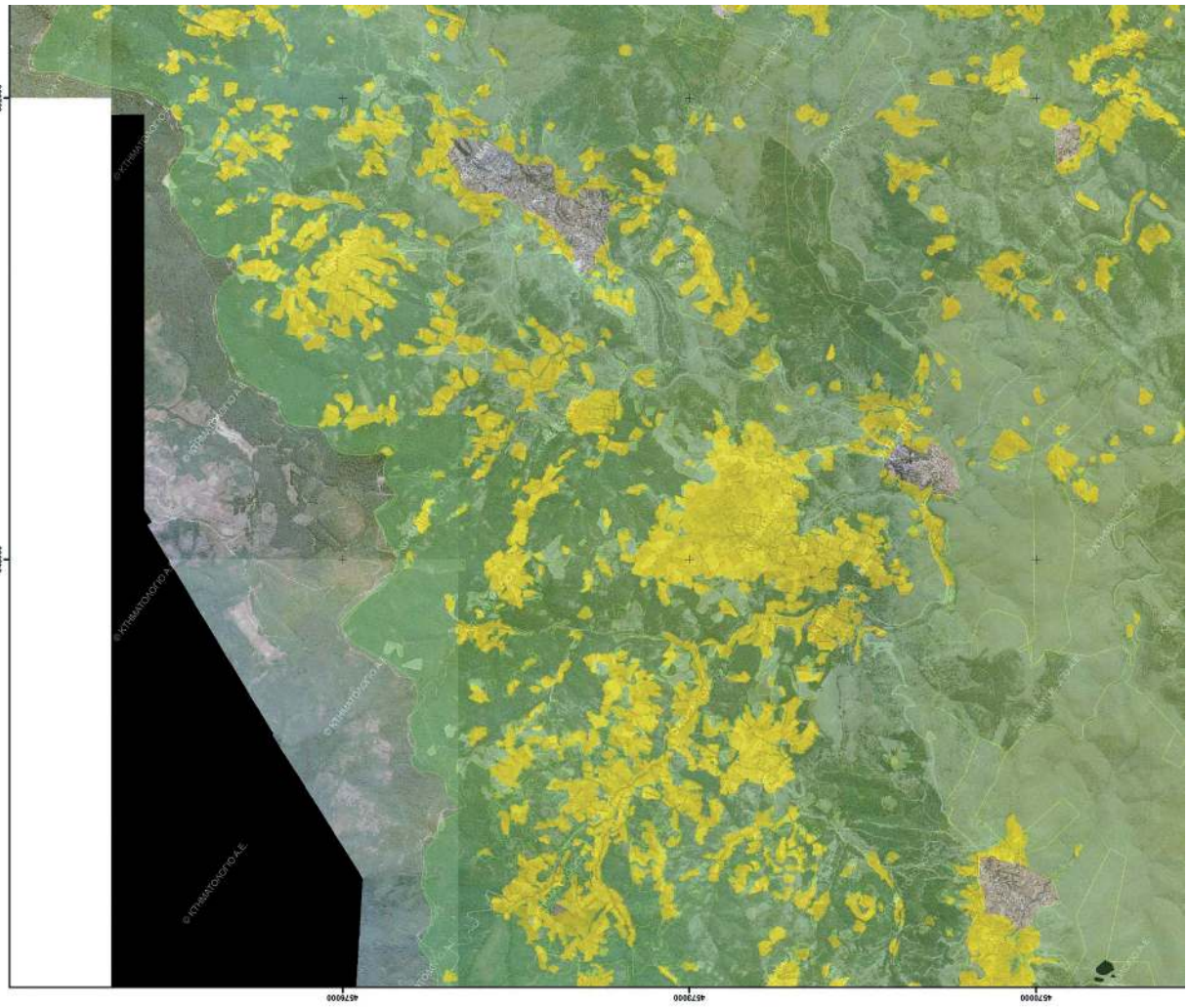

ΥΠΟΥΡΓΕΙΟ ΠΕΡΙΒΑΛΛΟΝΤΟΣ ΚΑΙ ΕΝΕΡΓΕΙΑΣ
ΓΕΝΙΚΗ ΓΡΑΜΜΑΤΕΙΑ ΔΑΣΩΝ
ΕΠΙΘΕΩΡΗΣΗ ΕΦΑΡΜΟΓΗΣ ΔΑΣΙΚΗΣ ΠΟΛΙΤΙΚΗΣ ΜΑΚΕΔΟΝΙΑΣ - ΘΡΑΚΗΣ
ΔΙΕΥΘΥΝΣΗ ΔΑΣΩΝ ΡΟΔΟΠΗΣ

ΠΕΡΙΦΕΡΕΙΑΚΗ ΕΝΟΤΗΤΑ (πρώην ΝΟΜΟΣ) ΡΟΔΟΠΗΣ

ΔΗΜΟΤΙΚΕΣ/ΤΟΠΙΚΕΣ ΚΟΙΝΟΤΗΤΕΣ ΟΡΓΑΝΗΣ, ΦΙΛΛΥΡΑΣ, ΑΡΡΙΑΝΩΝ ΚΑΙ ΚΕΧΡΟΥ

ΔΗΜΟΥ ΑΡΡΙΑΝΩΝ



ΜΕΡΙΚΩΣ ΚΥΡΩΜΕΝΟΣ ΔΑΣΙΚΟΣ ΧΑΡΤΗΣ

ΚΛΙΜΑΚΑ 1:25.000

ΕΘΝΙΚΟ ΤΥΠΟΓΡΑΦΕΙΟ
Για τεχνικούς λόγους στο σχεδιάγραμμα, από το ηλεκτρονικό αρχείο, έγινε σμίκρυνση κατά ποσοστό 39%

ΦΩΤΟΛΗΨΙΑ: 2015 - 2016

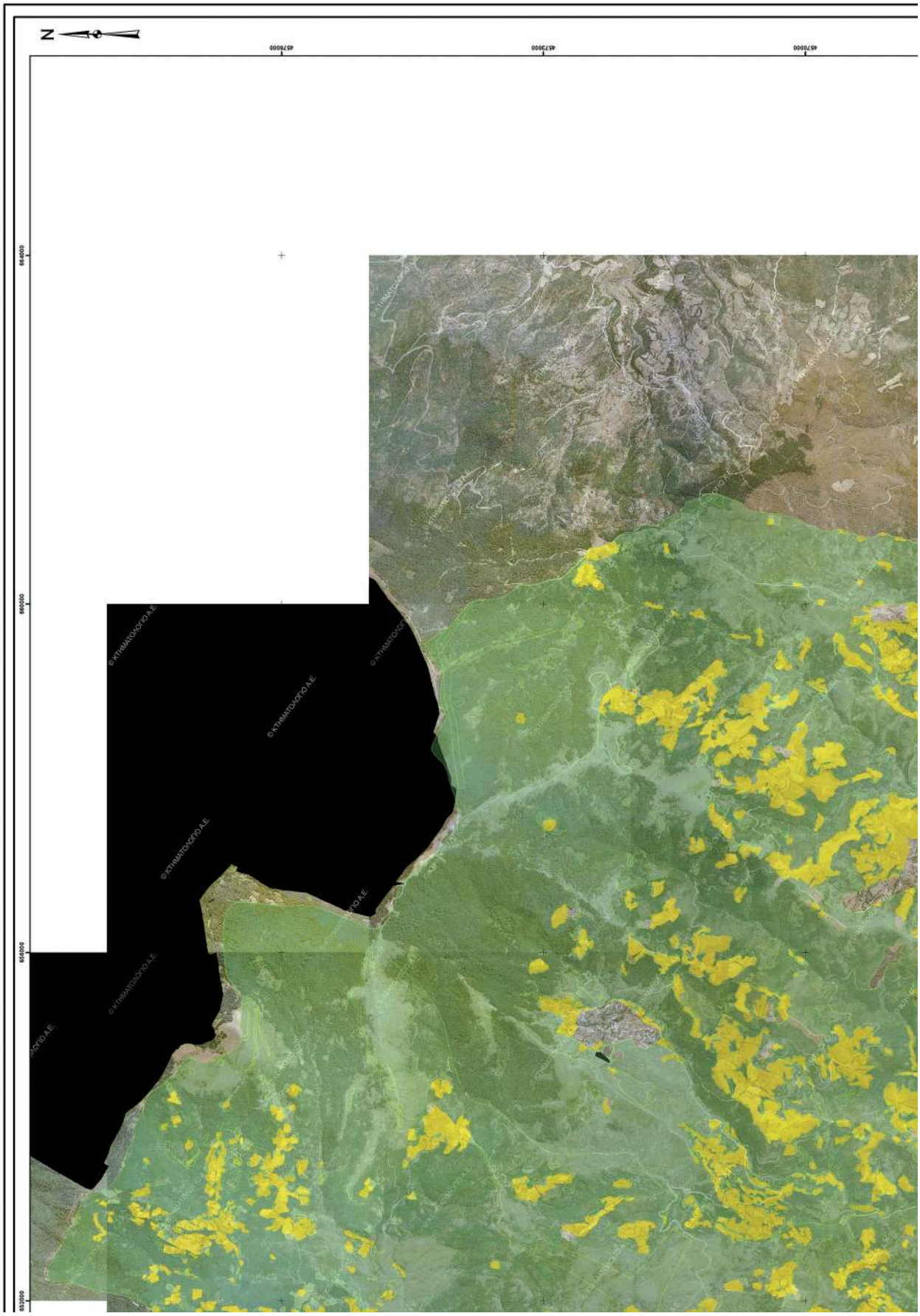
N
457000
457500
458000
664000
663000
662000
661000
660000

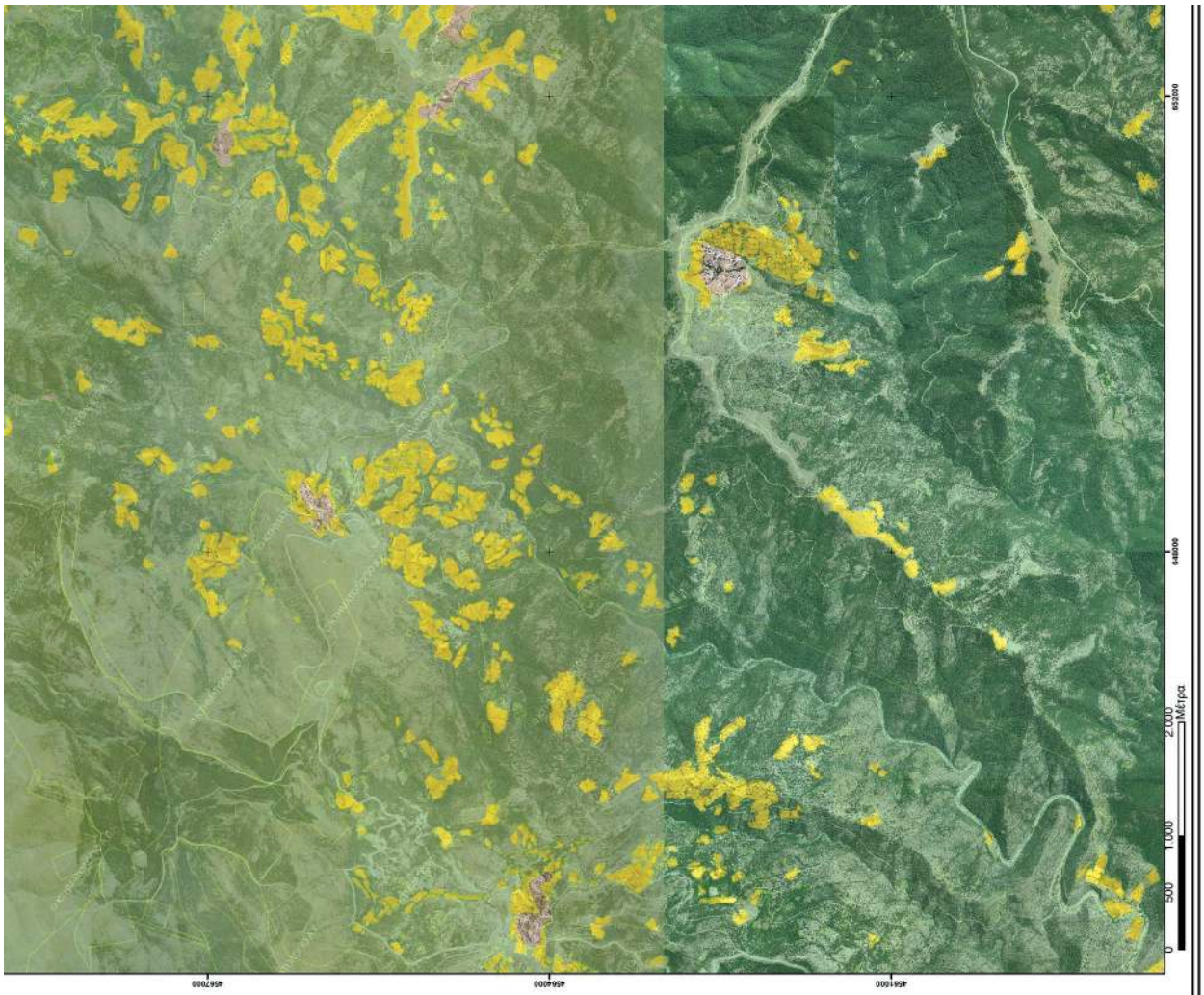

ΥΠΟΜΝΗΜΑ

Δασικός Χάρτης

ΔΑΣΙΚΕΣ ΕΝ ΓΕΝΕΙ ΕΚΤΑΣΕΙΣ ΤΟΥ ΠΑΡ. 1, 2, 3, 4 ΚΑΙ 5 ΑΡΘΡΟΥ 3 Ν.998/79

ΕΚΤΑΣΕΙΣ ΠΟΥ ΔΕΝ ΔΙΕΠΟΝΤΑΙ ΑΠΟ ΤΙΣ ΔΙΑΤΑΞΕΙΣ ΔΑΣΙΚΗΣ ΝΟΜΟΘΕΣΙΑΣ

ΘΕΩΡΗΘΗΚΕ
ΜΕ ΤΗΝ ΥΠ’ ΑΡΙΘ. 341396/06-10-2022 ΑΠΟΦΑΣΗ ΔΙΕΥΘΥΝΣΗΣ ΔΑΣΩΝ
ΡΟΔΟΠΗΣ (ΑΔΑ: 69ΔΙ4653Π8-ΖΔΚ)

ΕΠΙΣΥΝΑΠΤΕΤΑΙ
ΣΤΗΝ ΥΠ’ ΑΡΙΘ. 367908/18-10-2022 ΑΠΟΦΑΣΗ
ΓΕΝΙΚΟΥ ΓΡΑΜΜΑΤΕΑ ΔΑΣΩΝ

ELEFTHERIOS TIGANOURIAS
15.11.2022 10:52


456700
456600
456500
664000
663000
662000
661000

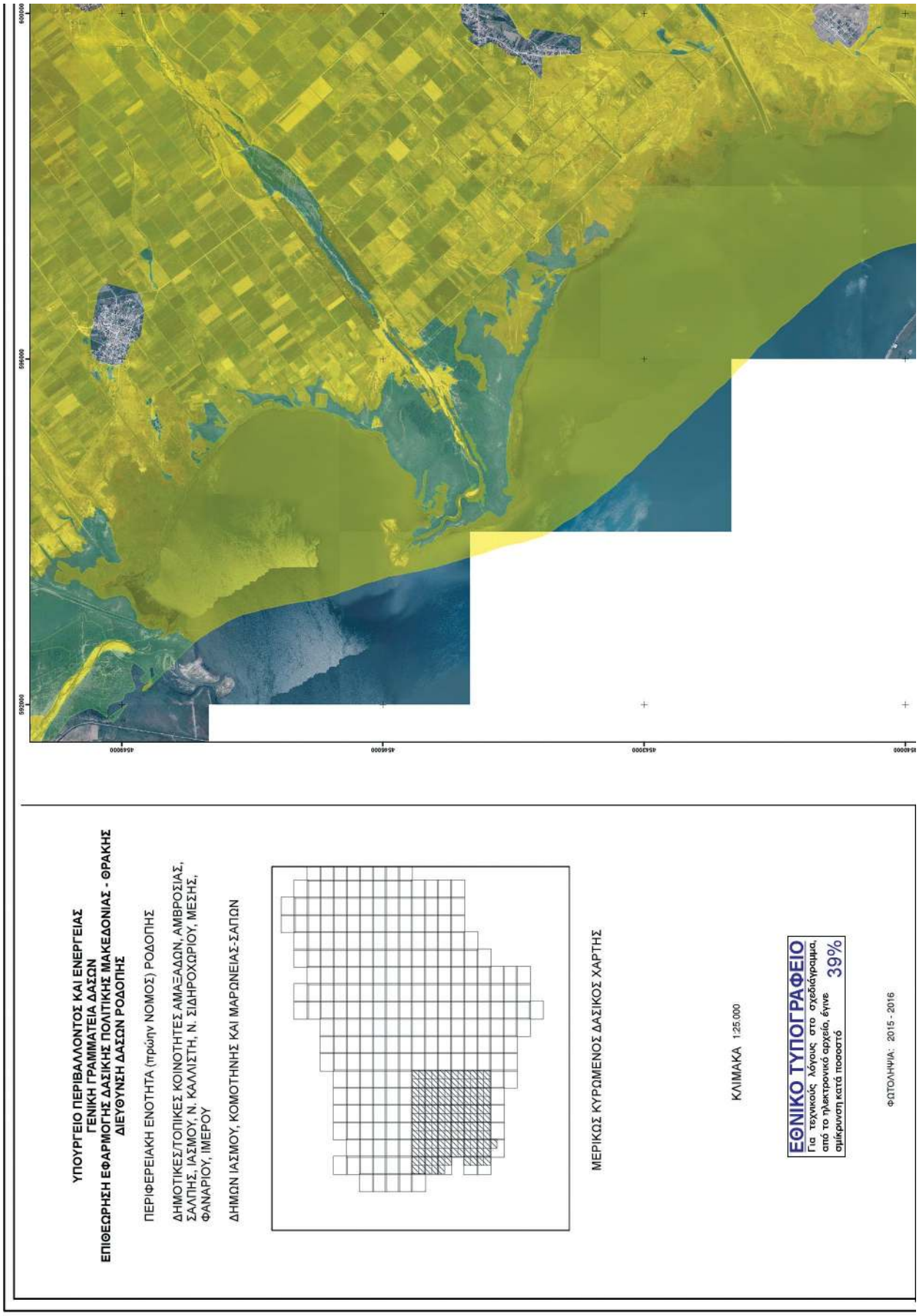
ΥΠΟΥΡΓΕΙΟ ΠΕΡΙΒΑΛΛΟΝΤΟΣ ΚΑΙ ΕΝΕΡΓΕΙΑΣ
ΓΕΝΙΚΗ ΓΡΑΜΜΑΤΕΙΑ ΔΑΣΩΝ
ΕΠΙΘΕΩΡΗΣΗ ΕΦΑΡΜΟΓΗΣ ΔΑΣΙΚΗΣ ΠΟΛΙΤΙΚΗΣ ΜΑΚΕΔΟΝΙΑΣ - ΘΡΑΚΗΣ
ΔΙΕΥΘΥΝΣΗ ΔΑΣΩΝ ΡΟΔΟΠΗΣ
ΠΕΡΙΦΕΡΕΙΑΚΗ ΕΝΟΤΗΤΑ (πρώην ΝΟΜΟΣ) ΡΟΔΟΠΗΣ
ΔΗΜΟΤΙΚΕΣ/ΤΟΠΙΚΕΣ ΚΟΙΝΟΤΗΤΕΣ ΑΜΑΞΑΔΩΝ, ΑΜΒΡΟΣΙΑΣ, ΣΑΛΠΗΣ, ΙΑΣΜΟΥ, Ν. ΚΑΛΛΙΣΤΗ, Ν. ΣΙΔΗΡΟΧΩΡΙΟΥ, ΜΕΣΗΣ, ΦΑΝΑΡΙΟΥ, ΙΜΕΡΟΥ
ΔΗΜΩΝ ΙΑΣΜΟΥ, ΚΟΜΟΤΗΝΗΣ ΚΑΙ ΜΑΡΩΝΕΙΑΣ-ΣΑΠΩΝ
ΜΕΡΙΚΩΣ ΚΥΡΩΜΕΝΟΣ ΔΑΣΙΚΟΣ ΧΑΡΤΗΣ
ΚΛΙΜΑΚΑ 1:25.000
ΕΘΝΙΚΟ ΤΥΠΟΓΡΑΦΕΙΟ
Για τεχνικούς λόγους στο σχεδιάγραμμα, από το ηλεκτρονικό αρχείο, έγινε σμίκρυνση κατά ποσοστό 39%
ΦΩΤΟΛΗΨΙΑ: 2015 - 2016

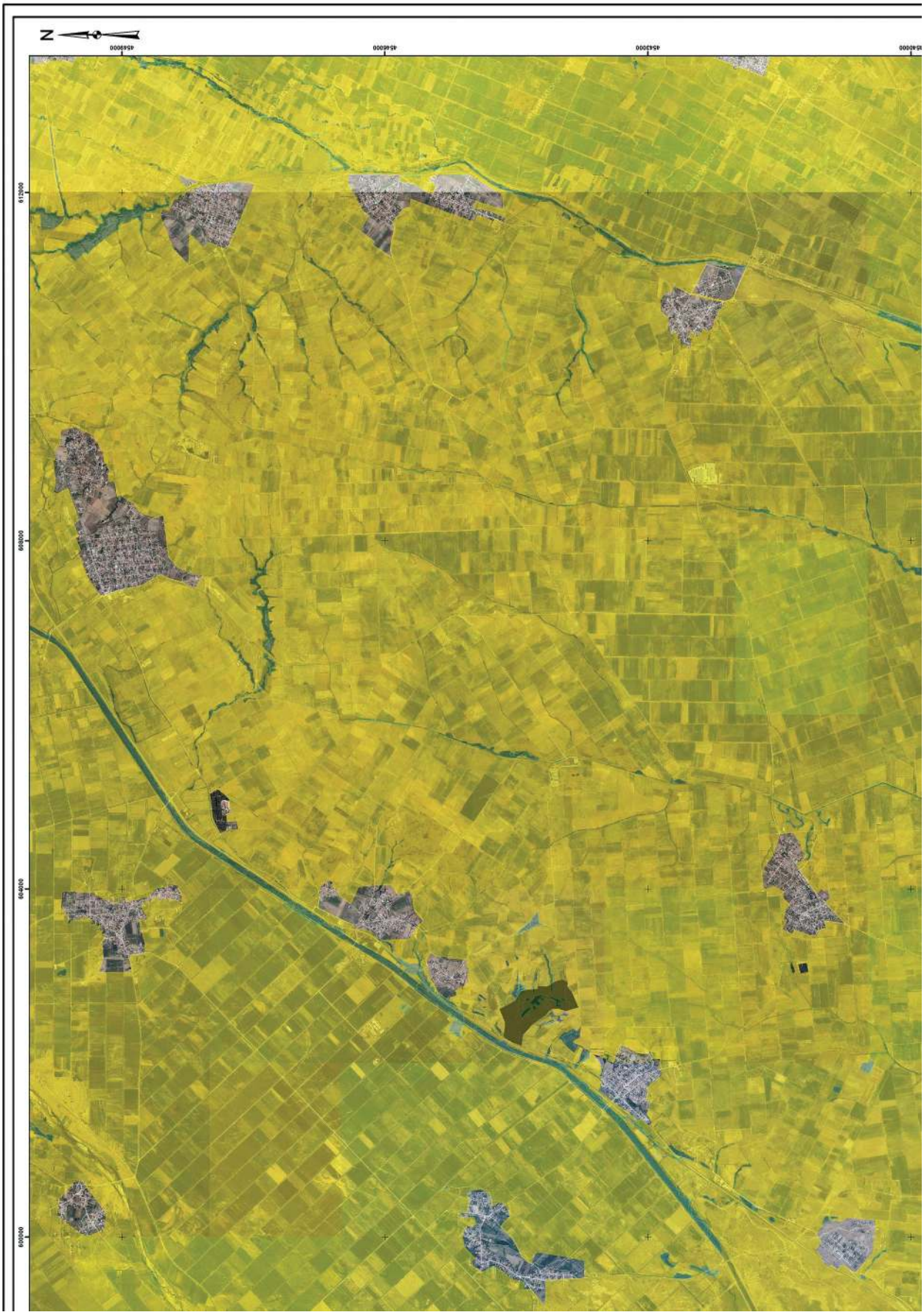
N
612000
608000
604000
600000
4546000
4544000
4542000
4540000

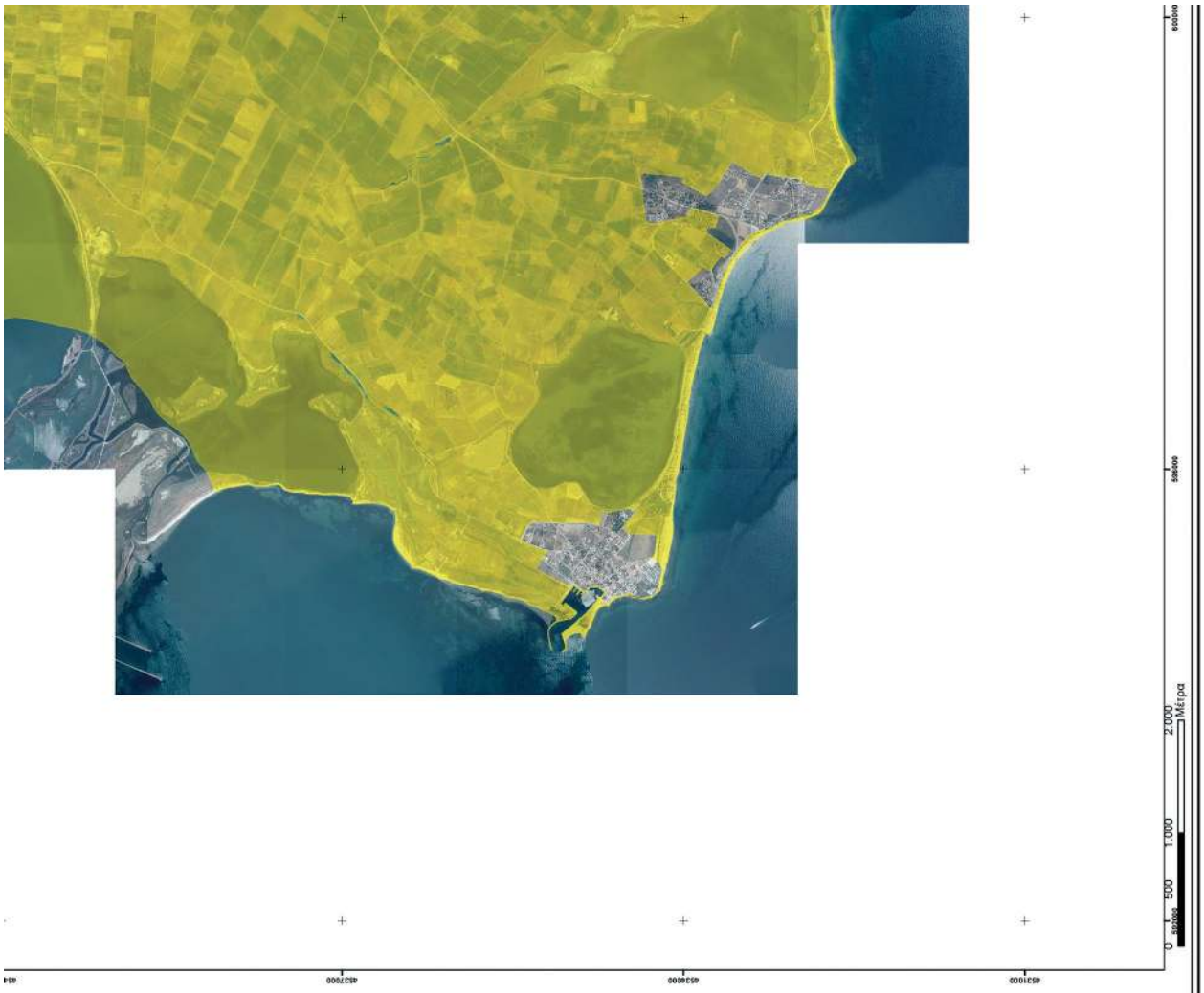

ΥΠΟΜΝΗΜΑ

Δασικός Χάρτης

ΔΑΣΙΚΕΣ ΕΚ ΓΕΝΕΙ ΕΚΤΑΣΕΙΣ ΤΩΝ ΠΑΡ. 1, 2, 3, 4 ΚΑΙ 5 ΑΡΘΡΟΥ 3 Ν.998/79

ΕΚΤΑΣΕΙΣ ΠΟΥ ΔΕΝ ΔΙΕΠΟΝΤΑΙ ΑΠΟ ΤΙΣ ΔΙΑΤΑΞΕΙΣ ΔΑΣΙΚΗΣ ΝΟΜΟΘΕΣΙΑΣ

ΘΕΩΡΗΘΗΚΕ
ΜΕ ΤΗΝ ΥΠ' ΑΡΙΘ. 341396/06-10-2022 ΑΠΟΦΑΣΗ ΔΙΕΥΘΥΝΣΗΣ ΔΑΣΩΝ
ΡΟΔΟΠΗΣ (ΑΔΑ: 6ΘΔΙ4653Π8-ΖΔΚ)

ΕΠΙΣΥΝΑΠΤΕΤΑΙ
ΣΤΗΝ ΥΠ' ΑΡΙΘ. 367908/18-10-2022 ΑΠΟΦΑΣΗ
ΓΕΝΙΚΟΥ ΓΡΑΜΜΑΤΕΑ ΔΑΣΩΝ

ELEFTHERIOS TIGANOURIAS
15.11.2022 11:19

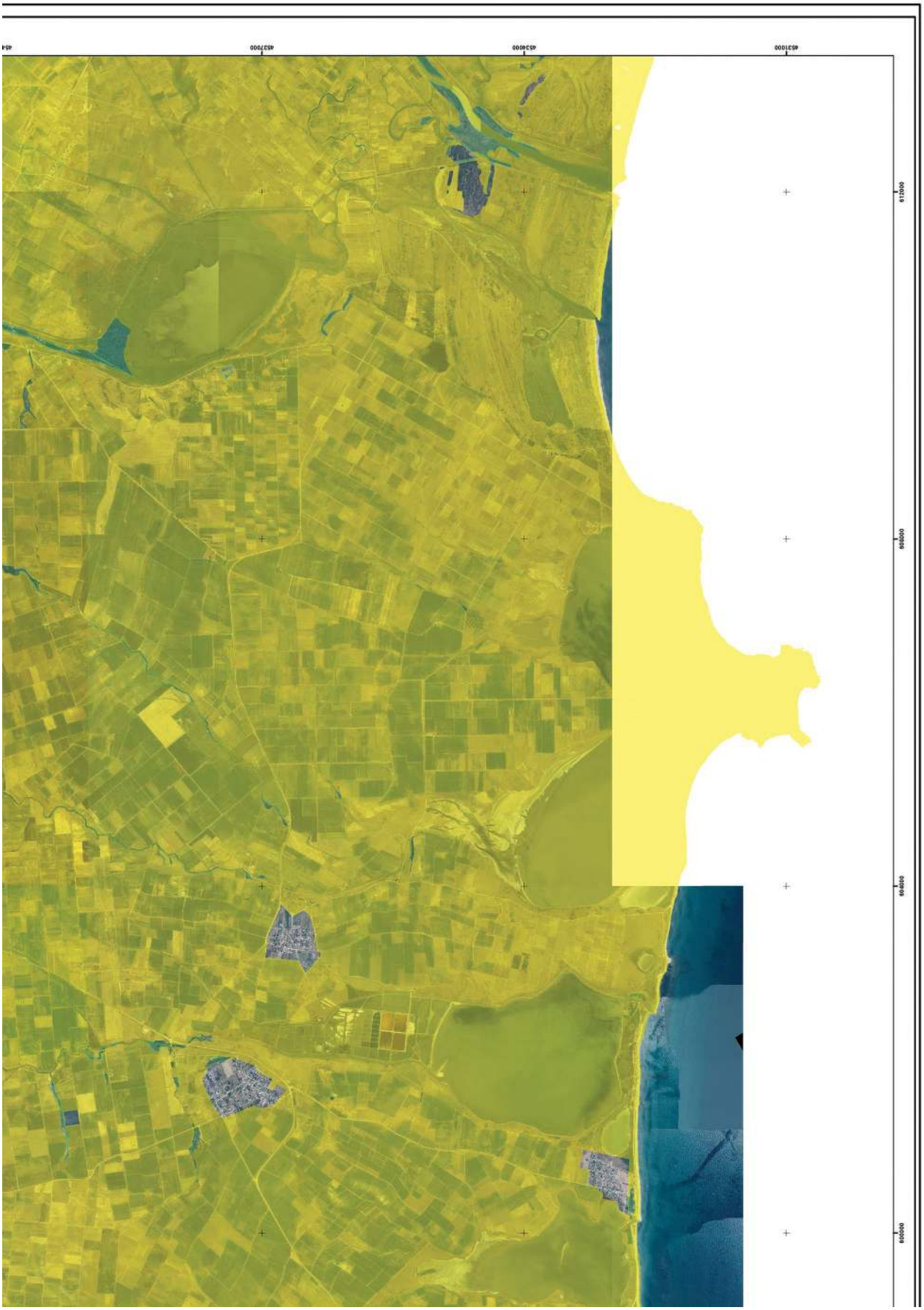
450000
460000
470000
480000
490000
500000
510000
520000
530000
540000
550000

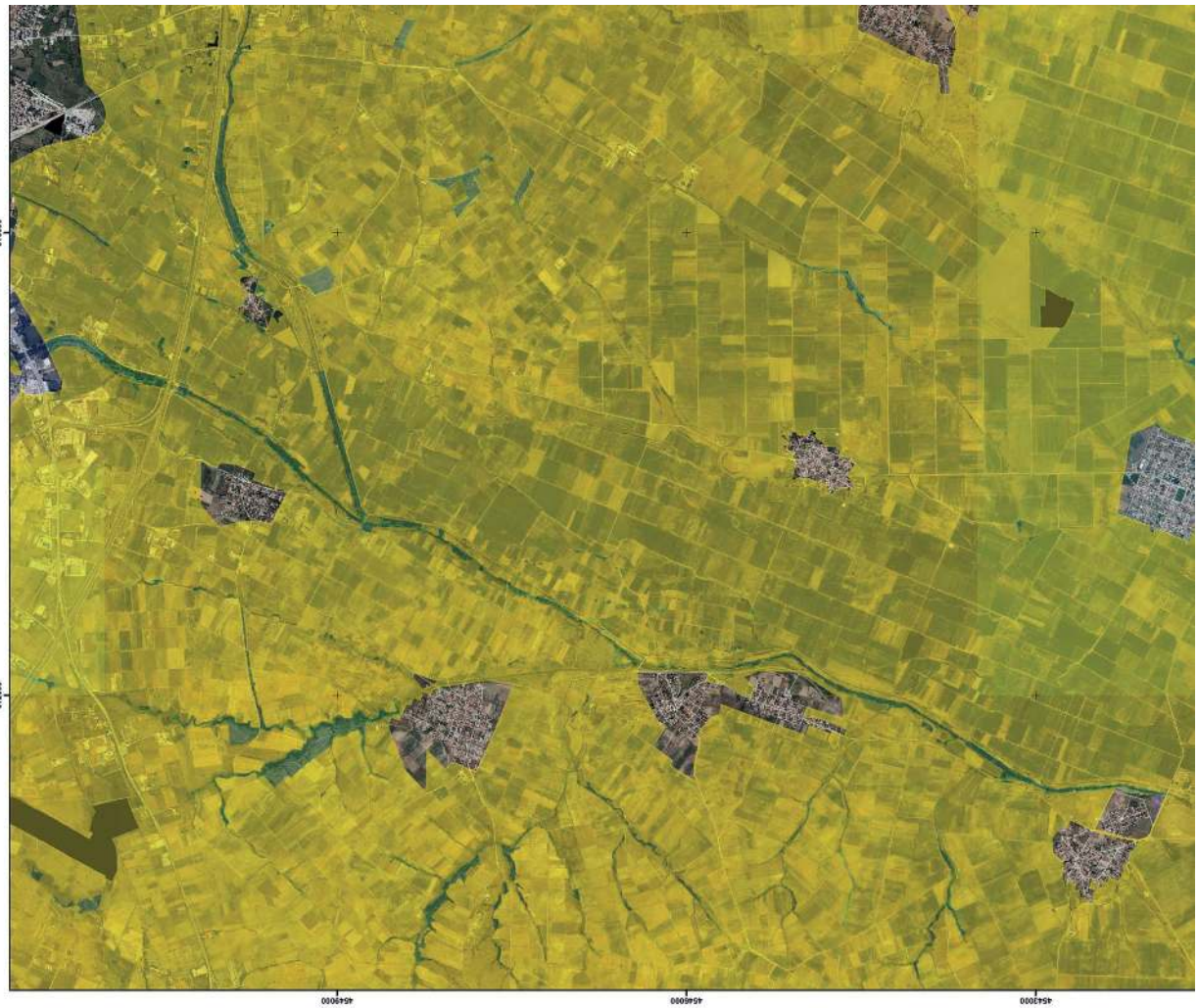

ΥΠΟΥΡΓΕΙΟ ΠΕΡΙΒΑΛΛΟΝΤΟΣ ΚΑΙ ΕΝΕΡΓΕΙΑΣ
ΓΕΝΙΚΗ ΓΡΑΜΜΑΤΕΙΑ ΔΑΣΩΝ
ΕΠΙΘΕΩΡΗΣΗ ΕΦΑΡΜΟΓΗΣ ΔΑΣΙΚΗΣ ΠΟΛΙΤΙΚΗΣ ΜΑΚΕΔΟΝΙΑΣ - ΘΡΑΚΗΣ
ΔΙΕΥΘΥΝΣΗ ΔΑΣΩΝ ΡΟΔΟΠΗΣ

ΠΕΡΙΦΕΡΕΙΑΚΗ ΕΝΟΤΗΤΑ (πρώην ΝΟΜΟΣ) ΡΟΔΟΠΗΣ

ΔΗΜΟΤΙΚΕΣ/ΤΟΠΙΚΕΣ ΚΟΙΝΟΤΗΤΕΣ ΑΓ. ΘΕΟΔΩΡΩΝ, ΓΡΑΤΙΝΗΣ, ΘΡΥΛΟΡΙΟΥ, ΚΟΣΜΙΟΥ, Ν. ΣΙΔΗΡΟΧΩΡΙΟΥ, ΜΕΣΗΣ, ΑΜΑΡΑΝΤΩΝ, ΑΡΙΣΒΗΣ, ΙΜΕΡΟΥ, ΚΡΩΒΥΛΗΣ, ΛΟΦΑΡΙΟΥ, ΜΑΡΩΝΕΙΑΣ, ΜΙΡΑΝΩΝ, ΞΥΛΑΓΑΝΗΣ, ΠΕΛΑΓΙΑΣ, ΠΡΟΣΚΥΝΗΤΩΝ, ΣΤΡΥΜΗΣ, ΣΩΣΤΗ ΚΑΙ ΑΡΑΤΟΥ,

ΔΗΜΩΝ ΚΟΜΟΤΗΝΗΣ, ΜΑΡΩΝΕΙΑΣ-ΣΑΠΩΝ, ΙΑΣΜΟΥ ΚΑΙ ΑΡΡΙΑΝΩΝ

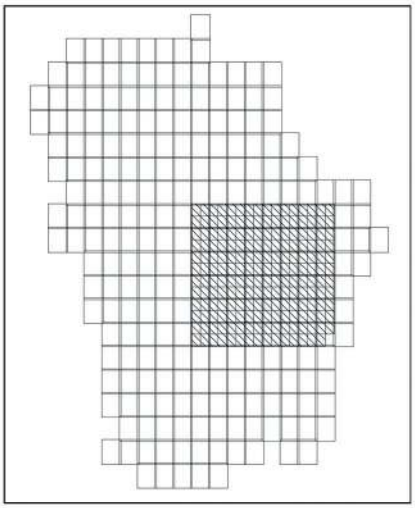

ΜΕΡΙΚΩΣ ΚΥΡΩΜΕΝΟΣ ΔΑΣΙΚΟΣ ΧΑΡΤΗΣ

ΚΛΙΜΑΚΑ 1:25.000

ΕΘΝΙΚΟ ΤΥΠΟΓΡΑΦΕΙΟ
Για τεχνικούς λόγους στο σχεδιάγραμμα, από το ηλεκτρονικό αρχείο, έγινε ομίκρυνση κατά ποσοστό 39%

ΦΩΤΟΛΗΨΙΑ: 2015 - 2016

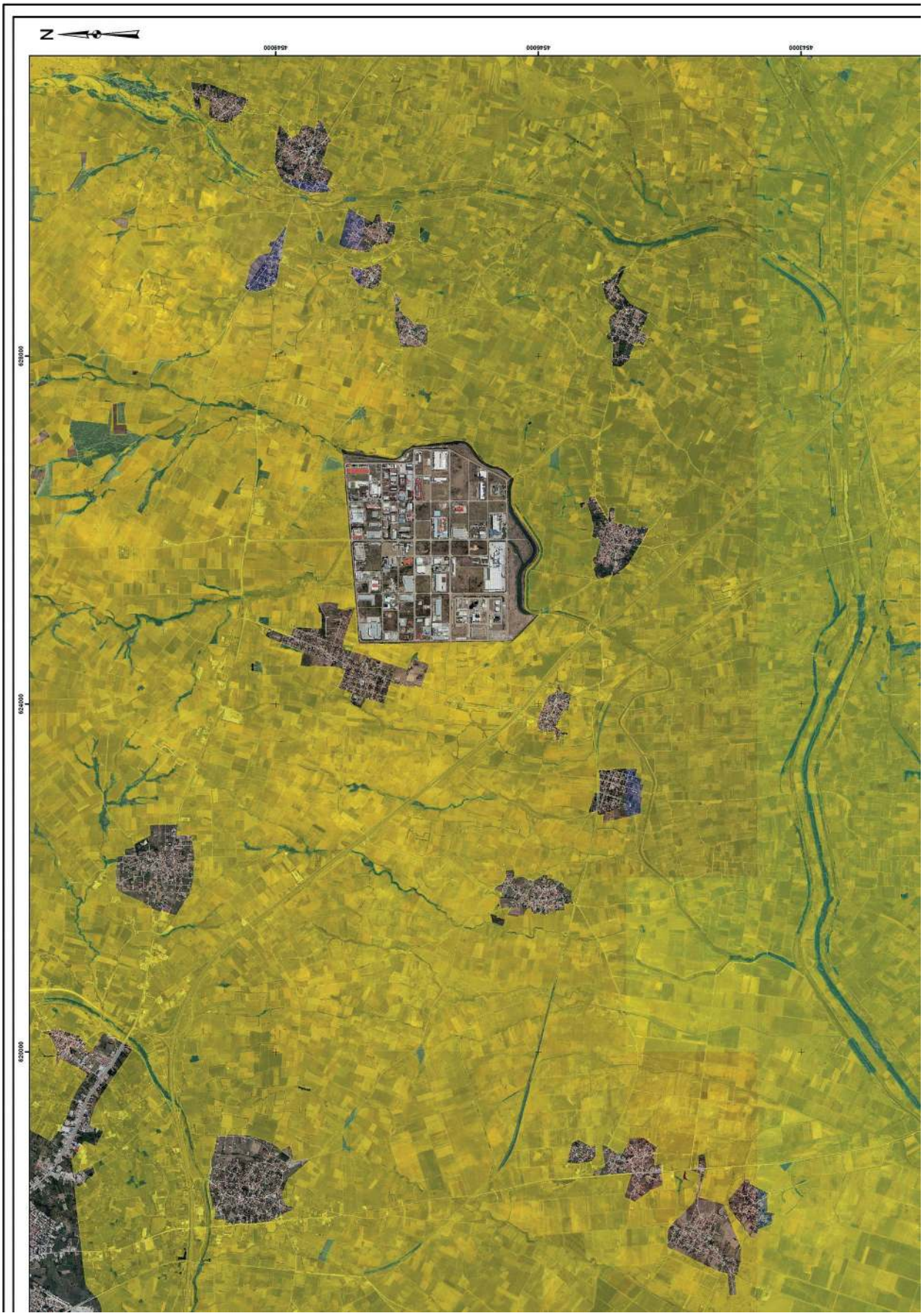
N
4543000
4545000
4547000
628000
626000
624000

ΥΠΟΜΝΗΜΑ

Δασικός Χάρτης

ΔΑΣΙΚΕΣ ΕΝ ΓΕΝΕΙ ΕΚΤΑΣΕΙΣ ΤΩΝ ΠΑΡ. 1, 2, 3, 4 ΚΑΙ 5 ΑΡΘΡΟΥ 3 Ν998/79

ΕΚΤΑΣΕΙΣ ΠΟΥ ΔΕΝ ΔΙΕΠΟΝΤΑΙ ΑΠΟ ΤΙΣ ΔΙΑΤΑΞΕΙΣ ΔΑΣΙΚΗΣ ΝΟΜΟΘΕΣΙΑΣ

ΘΕΩΡΗΘΗΚΕ
ΜΕ ΤΗΝ ΥΠ’ ΑΡΙΘ. 341396/06-10-2022 ΑΠΟΦΑΣΗ ΔΙΕΥΘΥΝΣΗΣ ΔΑΣΩΝ
ΡΟΔΟΠΗΣ (ΑΔΑ: 69ΔΙ4653Π8-ΖΔΚ)

ΕΠΙΣΥΝΑΠΤΕΤΑΙ
ΣΤΗΝ ΥΠ’ ΑΡΙΘ. 367908/18-10-2022 ΑΠΟΦΑΣΗ
ΓΕΝΙΚΟΥ ΓΡΑΜΜΑΤΕΑ ΔΑΣΩΝ

ELEFTHERIOS TIGANOURIAS
15.11.2022 11:28


4540000
4537000
4534000
630000
628000
626000



ΥΠΟΥΡΓΕΙΟ ΠΕΡΙΒΑΛΛΟΝΤΟΣ ΚΑΙ ΕΝΕΡΓΕΙΑΣ
ΓΕΝΙΚΗ ΓΡΑΜΜΑΤΕΙΑ ΔΑΣΩΝ
ΕΠΙΘΕΩΡΗΣΗ ΕΦΑΡΜΟΓΗΣ ΔΑΣΙΚΗΣ ΠΟΛΙΤΙΚΗΣ ΜΑΚΕΔΟΝΙΑΣ - ΘΡΑΚΗΣ
ΔΙΕΥΘΥΝΣΗ ΔΑΣΩΝ ΡΟΔΟΠΗΣ

ΠΕΡΙΦΕΡΕΙΑΚΗ ΕΝΟΤΗΤΑ (πρώην ΝΟΜΟΣ) ΡΟΔΟΠΗΣ

ΔΗΜΟΤΙΚΕΣ/ΤΟΠΙΚΕΣ ΚΟΙΝΟΤΗΤΕΣ ΑΜΑΡΑΝΤΩΝ, Ν. ΣΑΝΤΑΣ, ΣΑΠΩΝ, ΑΡΙΣΒΗΣ, ΣΤΡΥΜΗΣ, ΚΡΩΒΥΛΗΣ, ΛΟΦΑΡΙΟ, ΜΙΡΑΝΩΝ, ΓΡΑΤΙΝΗΣ, ΑΡΑΤΟΥ, ΑΡΙΑΝΝΩΝ ΚΑΙ ΦΙΛΛΥΡΑΣ

ΔΗΜΩΝ ΜΑΡΩΝΕΙΑΣ-ΣΑΠΩΝ, ΚΟΜΟΤΗΝΗΣ ΚΑΙ ΑΡΡΙΑΝΩΝ



ΜΕΡΙΚΩΣ ΚΥΡΩΜΕΝΟΣ ΔΑΣΙΚΟΣ ΧΑΡΤΗΣ

ΚΛΙΜΑΚΑ 1:25.000

ΕΘΝΙΚΟ ΤΥΠΟΓΡΑΦΕΙΟ
Για τεχνικούς λόγους στο σχεδιάγραμμα, από το ηλεκτρονικό αρχείο, έγινε σμίκρυνση κατά ποσοστό 39%

ΦΩΤΟΛΗΨΙΑ: 2015 - 2016


N
456000
456100
456200
640000
640100
640200



ΥΠΟΜΝΗΜΑ

Δασικός Χάρτης

ΔΑΣΙΚΕΣ ΕΝ ΓΕΝΕΙ ΕΚΤΑΣΕΙΣ ΤΩΝ ΠΑΡ. 1, 2, 3, 4 ΚΑΙ 5 ΑΡΘΡΟΥ 3 Ν.998/79

ΕΚΤΑΣΕΙΣ ΠΟΥ ΔΕΝ ΔΙΕΠΟΝΤΑΙ ΑΠΟ ΤΙΣ ΔΙΑΤΑΞΕΙΣ ΔΑΣΙΚΗΣ ΝΟΜΟΘΕΣΙΑΣ

ΘΕΩΡΗΘΗΚΕ
ΜΕ ΤΗΝ ΥΠ' ΑΡΙΘ. 341396/06-10-2022 ΑΠΟΦΑΣΗ ΔΙΕΥΘΥΝΣΗΣ ΔΑΣΩΝ
ΡΟΔΟΠΗΣ (ΑΔΑ: 69ΔΙ4653Π8-ΖΔΚ)

ΕΠΙΣΥΝΑΠΤΕΤΑΙ
ΣΤΗΝ ΥΠ' ΑΡΙΘ. 367908/18-10-2022 ΑΠΟΦΑΣΗ
ΓΕΝΙΚΟΥ ΓΡΑΜΜΑΤΕΑ ΔΑΣΩΝ

ELEFTHERIOS TIGANOURIAS
15.11.2022 11:37

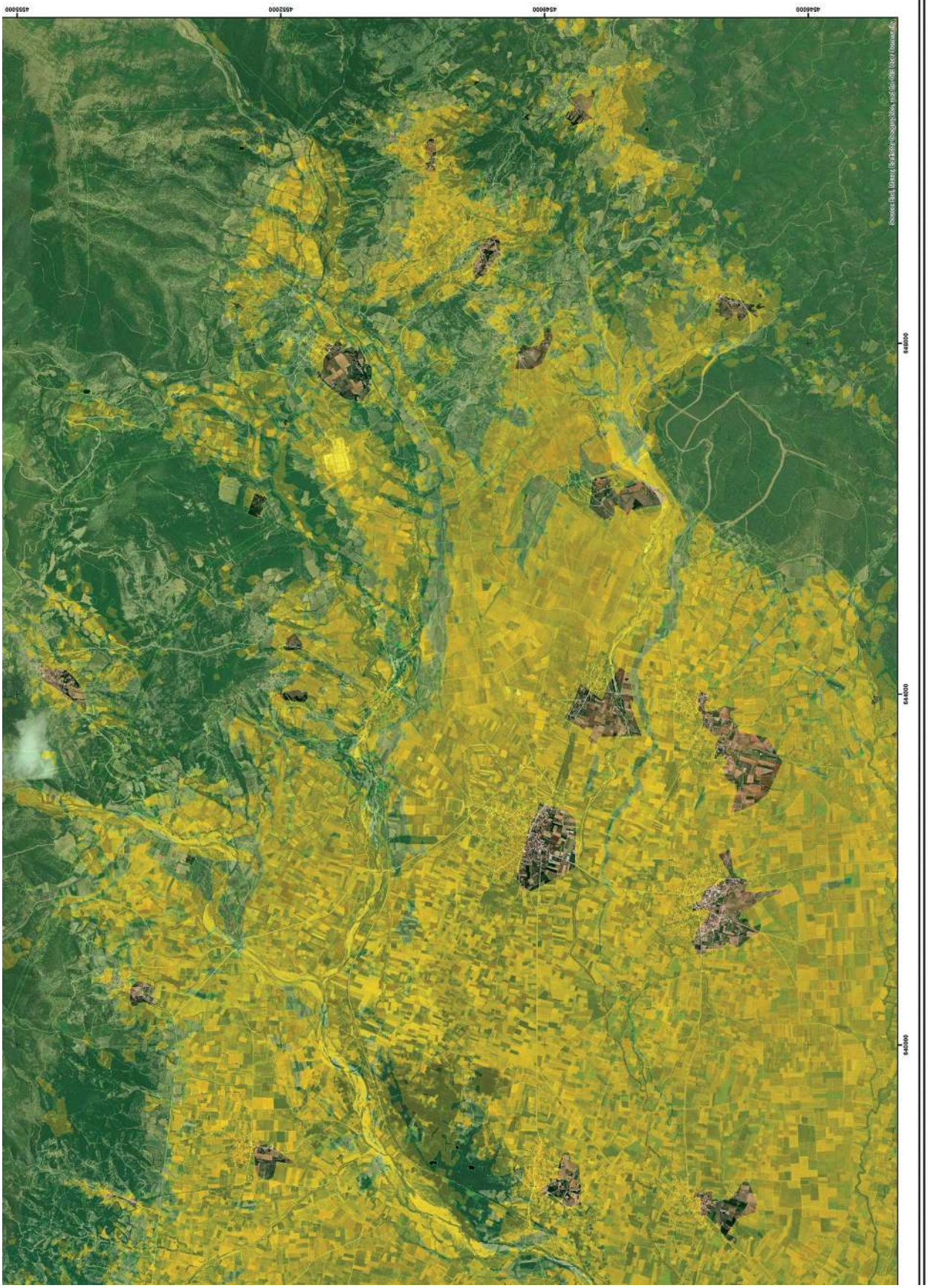
4545000
4545500
4546000
4546500
645000
644500
644000

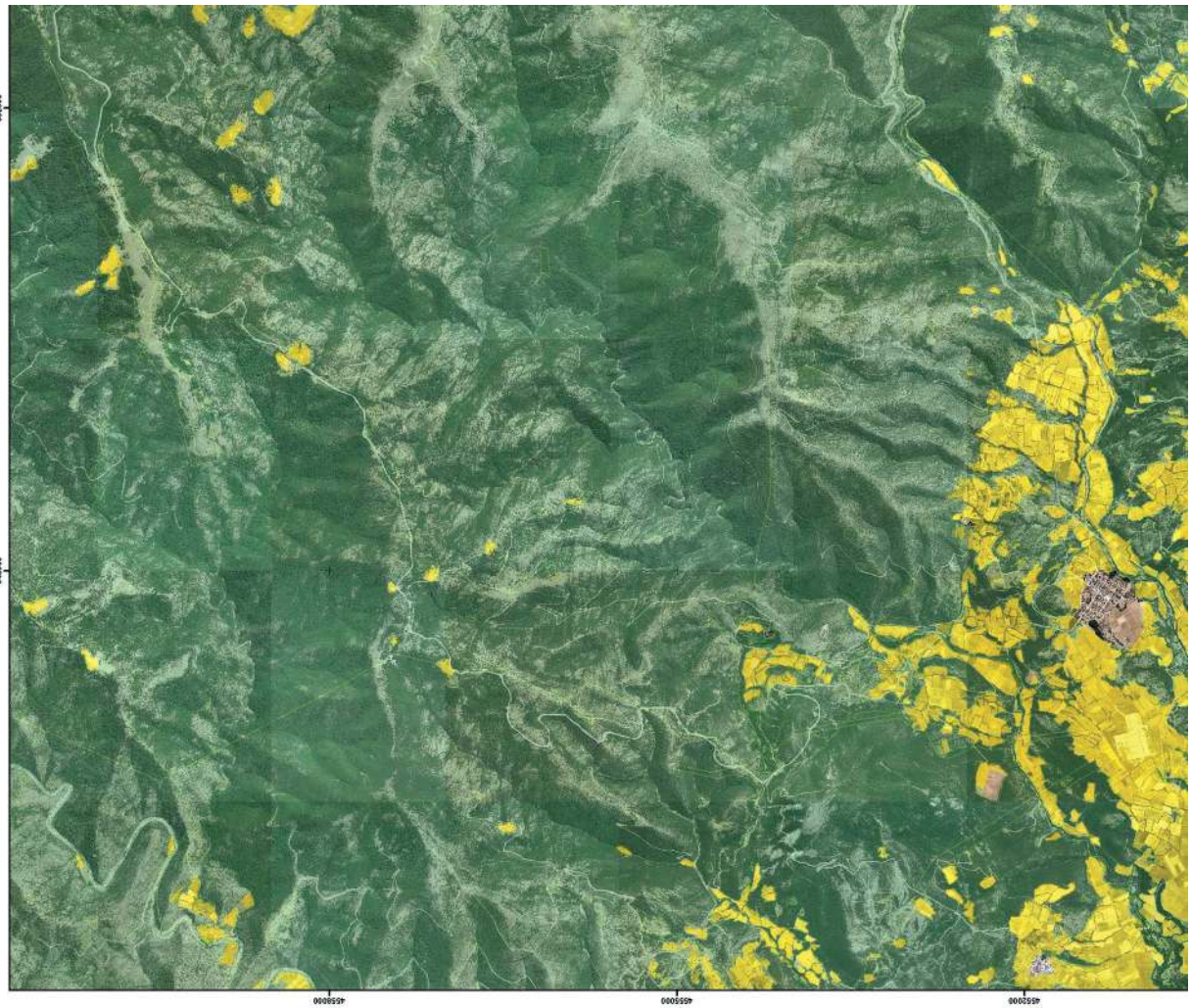

ΥΠΟΥΡΓΕΙΟ ΠΕΡΙΒΑΛΛΟΝΤΟΣ ΚΑΙ ΕΝΕΡΓΕΙΑΣ
ΓΕΝΙΚΗ ΓΡΑΜΜΑΤΕΙΑ ΔΑΣΩΝ
ΕΠΙΘΕΩΡΗΣΗ ΕΦΑΡΜΟΓΗΣ ΔΑΣΙΚΗΣ ΠΟΛΙΤΙΚΗΣ ΜΑΚΕΔΟΝΙΑΣ - ΘΡΑΚΗΣ
ΔΙΕΥΘΥΝΣΗ ΔΑΣΩΝ ΡΟΔΟΠΗΣ

ΠΕΡΙΦΕΡΕΙΑΚΗ ΕΝΟΤΗΤΑ (πρώην ΝΟΜΟΣ) ΡΟΔΟΠΗΣ

ΔΗΜΟΤΙΚΕΣ/ΤΟΠΙΚΕΣ ΚΟΙΝΟΤΗΤΕΣ ΑΡΡΙΑΝΩΝ, ΚΕΧΡΟΥ, ΦΙΛΛΥΡΑΣ, Ν. ΣΑΝΤΑΣ ΚΑΙ ΣΑΠΩΝ

ΔΗΜΩΝ ΑΡΡΙΑΝΩΝ ΚΑΙ ΜΑΡΩΝΕΙΑΣ-ΣΑΠΩΝ

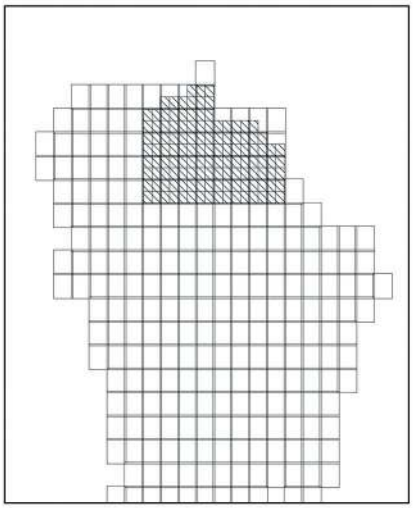

ΜΕΡΙΚΩΣ ΚΥΡΩΜΕΝΟΣ ΔΑΣΙΚΟΣ ΧΑΡΤΗΣ

ΚΛΙΜΑΚΑ 1:25.000

ΕΘΝΙΚΟ ΤΥΠΟΓΡΑΦΕΙΟ
Για τεχνικούς λόγους στο σχεδιάγραμμα, από το ηλεκτρονικό αρχείο, έγινε σμίκρυνση κατά ποσοστό 39%

ΦΩΤΟΛΗΨΙΑ: 2015 - 2016


N
455000
455500
456000
656000
656500
657000
657500

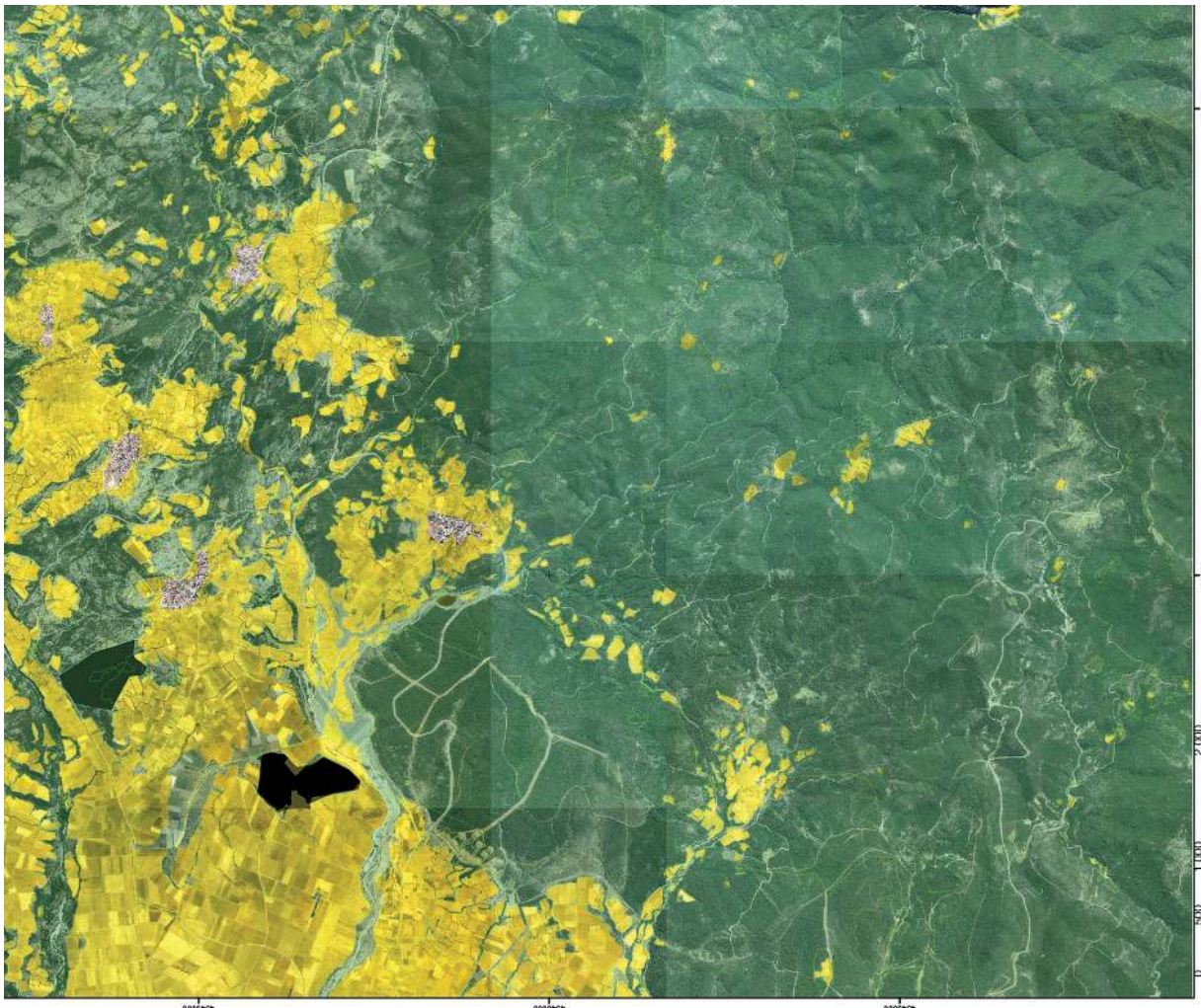

ΥΠΟΜΝΗΜΑ

Δασικός Χάρτης

ΔΑΣΙΚΕΣ ΕΝ ΓΕΝΕΙ ΕΚΤΑΣΕΙΣ ΤΩΝ ΠΑΡ. 1, 2, 3, 4 ΚΑΙ 5 ΑΡΘΡΟΥ 3 Ν.998/79

ΕΚΤΑΣΕΙΣ ΠΟΥ ΔΕΝ ΔΙΕΠΟΝΤΑΙ ΑΠΟ ΤΙΣ ΔΙΑΤΑΞΕΙΣ ΔΑΣΙΚΗΣ ΝΟΜΟΘΕΣΙΑΣ

ΘΕΩΡΗΘΗΚΕ
ΜΕ ΤΗΝ ΥΠ’ ΑΡΙΘ. 341396/06-10-2022 ΑΠΟΦΑΣΗ ΔΙΕΥΘΥΝΣΗΣ ΔΑΣΩΝ
ΡΟΔΟΠΗΣ (ΑΔΑ: 69ΔΙ465ΖΠ8-ΖΔΚ)

ΕΠΙΣΥΝΑΠΤΕΤΑΙ
ΣΤΗΝ ΥΠ’ ΑΡΙΘ. 367908/18-10-2022 ΑΠΟΦΑΣΗ
ΓΕΝΙΚΟΥ ΓΡΑΜΜΑΤΕΑ ΔΑΣΩΝ

ELEFTHERIOS TIGANOURIAS
15.11.2022 12:52


454000
454500
455000
664000
660000
656000
652000

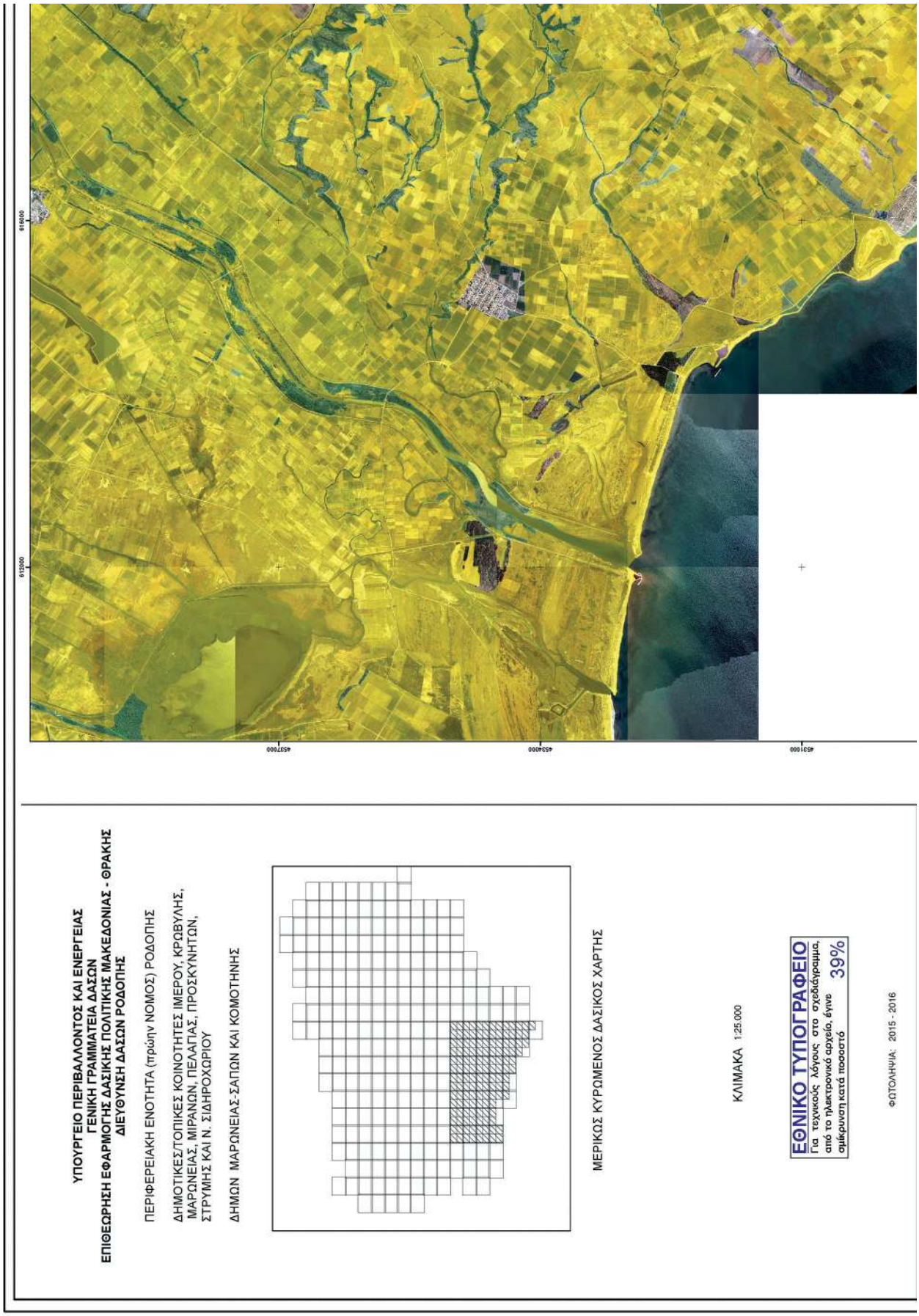
ΥΠΟΥΡΓΕΙΟ ΠΕΡΙΒΑΛΛΟΝΤΟΣ ΚΑΙ ΕΝΕΡΓΕΙΑΣ
ΓΕΝΙΚΗ ΓΡΑΜΜΑΤΕΙΑ ΔΑΣΩΝ
ΕΠΙΘΕΩΡΗΣΗ ΕΦΑΡΜΟΓΗΣ ΔΑΣΙΚΗΣ ΠΟΛΙΤΙΚΗΣ ΜΑΚΕΔΟΝΙΑΣ - ΘΡΑΚΗΣ
ΔΙΕΥΘΥΝΣΗ ΔΑΣΩΝ ΡΟΔΟΠΗΣ
ΠΕΡΙΦΕΡΕΙΑΚΗ ΕΝΟΤΗΤΑ (πρώην ΝΟΜΟΣ) ΡΟΔΟΠΗΣ
ΔΗΜΟΤΙΚΕΣ/ΤΟΠΙΚΕΣ ΚΟΙΝΟΤΗΤΕΣ ΙΜΕΡΟΥ, ΚΡΩΒΥΛΗΣ, ΜΑΡΩΝΕΙΑΣ, ΜΙΡΑΝΩΝ, ΠΕΛΑΓΙΑΣ, ΠΡΟΣΚΥΝΗΤΩΝ, ΣΤΡΥΜΗΣ ΚΑΙ Ν. ΣΙΔΗΡΟΧΩΡΙΟΥ
ΔΗΜΩΝ ΜΑΡΩΝΕΙΑΣ-ΣΑΠΩΝ ΚΑΙ ΚΟΜΟΤΗΝΗΣ
ΜΕΡΙΚΩΣ ΚΥΡΩΜΕΝΟΣ ΔΑΣΙΚΟΣ ΧΑΡΤΗΣ
ΚΛΙΜΑΚΑ 1:25.000
ΕΘΝΙΚΟ ΤΥΠΟΓΡΑΦΕΙΟ
Για τεχνικούς λόγους, στο σχεδίγραμμα, από το ηλεκτρονικό αρχείο, έγινε σμίκρυνση κατά ποσοστό 39%
ΦΩΤΟΛΗΨΙΑ: 2015 - 2016
612000
616000
4537000
4534000
4531000


N
453100
453600
453700
620000
624000
628000

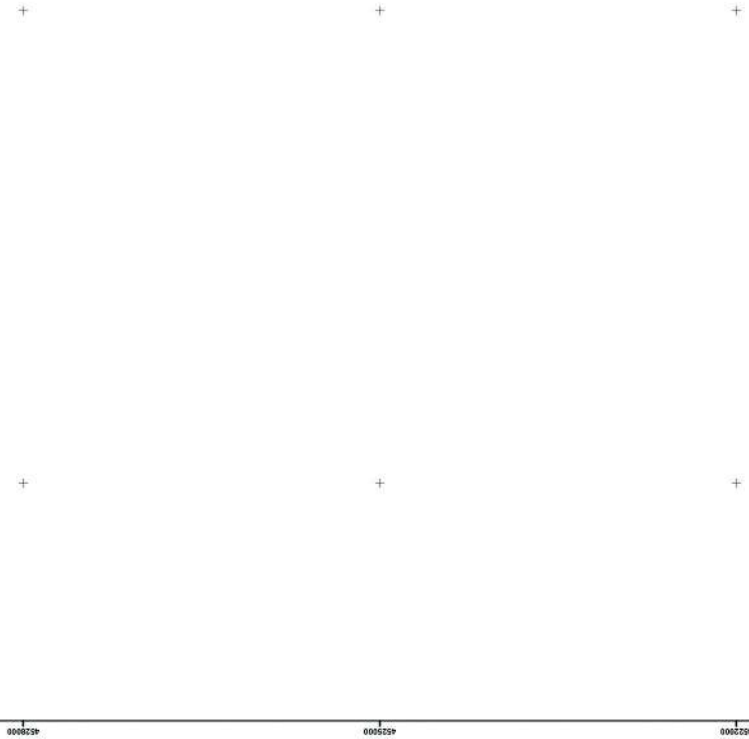

ΥΠΟΜΝΗΜΑ

Δασικός Χάρτης

ΔΑΣΙΚΕΣ ΕΝ ΓΕΝΕΙ ΕΚΤΑΣΕΙΣ ΤΩΝ ΠΑΡ. 1, 2, 3, 4 ΚΑΙ 5 ΑΡΘΡΟΥ 3 Ν998/79

ΕΚΤΑΣΕΙΣ ΠΟΥ ΔΕΝ ΔΙΕΠΟΝΤΑΙ ΑΠΟ ΤΙΣ ΔΙΑΤΑΞΕΙΣ ΔΑΣΙΚΗΣ ΝΟΜΟΘΕΣΙΑΣ

ΘΕΩΡΗΘΗΚΕ
ΜΕ ΤΗΝ ΥΠ' ΑΡΙΘ. 341396/06-10-2022 ΑΠΟΦΑΣΗ ΔΙΕΥΘΥΝΣΗΣ ΔΑΣΩΝ
ΡΟΔΟΠΗΣ (ΑΔΑ: 69ΔΛ4653Π8-ΖΔΚ)

ΕΠΙΣΥΝΑΠΤΕΤΑΙ
ΣΤΗΝ ΥΠ' ΑΡΙΘ. 367908/18-10-2022 ΑΠΟΦΑΣΗ
ΓΕΝΙΚΟΥ ΓΡΑΜΜΑΤΕΑ ΔΑΣΩΝ

ELEFTHERIOS TIGANOURIAS
15.11.2022 11:53


4525000
4525000
4525000
620000
621000
622000



ΥΠΟΥΡΓΕΙΟ ΠΕΡΙΒΑΛΛΟΝΤΟΣ ΚΑΙ ΕΝΕΡΓΕΙΑΣ
ΓΕΝΙΚΗ ΓΡΑΜΜΑΤΕΙΑ ΔΑΣΩΝ
ΕΠΙΘΕΩΡΗΣΗ ΕΦΑΡΜΟΓΗΣ ΔΑΣΙΚΗΣ ΠΟΛΙΤΙΚΗΣ ΜΑΚΕΔΟΝΙΑΣ - ΘΡΑΚΗΣ
ΔΙΕΥΘΥΝΣΗ ΔΑΣΩΝ ΡΟΔΟΠΗΣ

ΠΕΡΙΦΕΡΕΙΑΚΗ ΕΝΟΤΗΤΑ (πρώην ΝΟΜΟΣ) ΡΟΔΟΠΗΣ

ΔΗΜΟΤΙΚΕΣ/ΤΟΠΙΚΕΣ ΚΟΙΝΟΤΗΤΕΣ ΑΜΑΡΑΝΤΩΝ, Ν. ΣΑΝΤΑΣ, ΣΑΠΩΝ, ΑΡΙΣΒΗΣ, ΚΡΩΒΥΛΗΣ, ΛΟΦΑΡΙΟ, ΜΙΡΑΝΩΝ, ΜΑΡΩΝΕΙΑΣ, ΑΡΙΑΝΝΩΝ ΚΑΙ Ν. ΣΙΔΗΡΟΧΩΡΙΟΥ

ΔΗΜΩΝ ΜΑΡΩΝΕΙΑΣ-ΣΑΠΩΝ, ΚΟΜΟΤΗΝΗΣ ΚΑΙ ΑΡΡΙΑΝΩΝ



ΜΕΡΙΚΩΣ ΚΥΡΩΜΕΝΟΣ ΔΑΣΙΚΟΣ ΧΑΡΤΗΣ

ΚΛΙΜΑΚΑ 1:25.000

ΕΘΝΙΚΟ ΤΥΠΟΓΡΑΦΕΙΟ
Για τεχνικούς λόγους στο σχεδίαγραμμα, από το ηλεκτρονικό αρχείο, έγινε σμίκρυνση κατά ποσοστό 39%

ΦΩΤΟΛΗΨΙΑ: 2015 - 2016

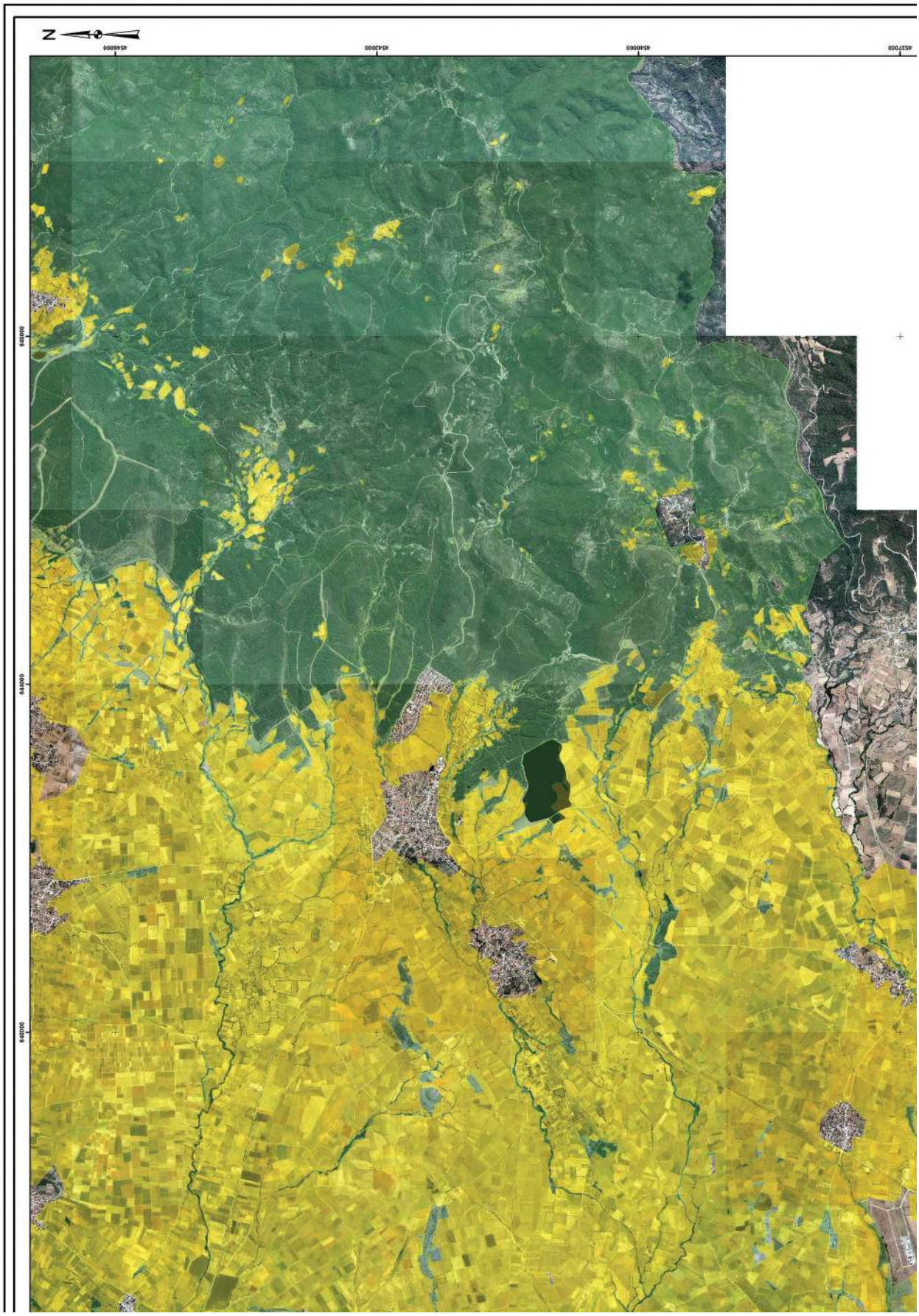
N
457000
456000
455000
454000
640000
639000
638000



ΥΠΟΜΝΗΜΑ

Δασικός Χάρτης

ΔΑΣΙΚΕΣ ΕΝ ΓΕΝΕΙ ΕΚΤΑΣΕΙΣ ΤΟΥ ΠΑΡ. 1, 2, 3, 4 ΚΑΙ 5 ΑΡΘΡΟΥ 3 Ν.998/79

ΕΚΤΑΣΕΙΣ ΠΟΥ ΔΕΝ ΔΙΕΠΟΝΤΑΙ ΑΠΟ ΤΙΣ ΔΙΑΤΑΞΕΙΣ ΔΑΣΙΚΗΣ ΝΟΜΟΘΕΣΙΑΣ

ΘΕΩΡΗΘΗΚΕ
ΜΕ ΤΗΝ ΥΠ’ ΑΡΙΘ. 341396/06-10-2022 ΑΠΟΦΑΣΗ ΔΙΕΥΘΥΝΣΗΣ ΔΑΣΩΝ
ΡΟΔΟΠΗΣ (ΑΔΑ: 69ΔΙ4653Π8-ΖΔΚ)

ΕΠΙΣΥΝΑΠΤΕΤΑΙ
ΣΤΗΝ ΥΠ’ ΑΡΙΘ. 367908/18-10-2022 ΑΠΟΦΑΣΗ
ΓΕΝΙΚΟΥ ΓΡΑΜΜΑΤΕΑ ΔΑΣΩΝ

ELEFTHERIOS TIGANOURIAS
15.11.2022 12:06

4532000
4531000
4530000
648000
644000
640000

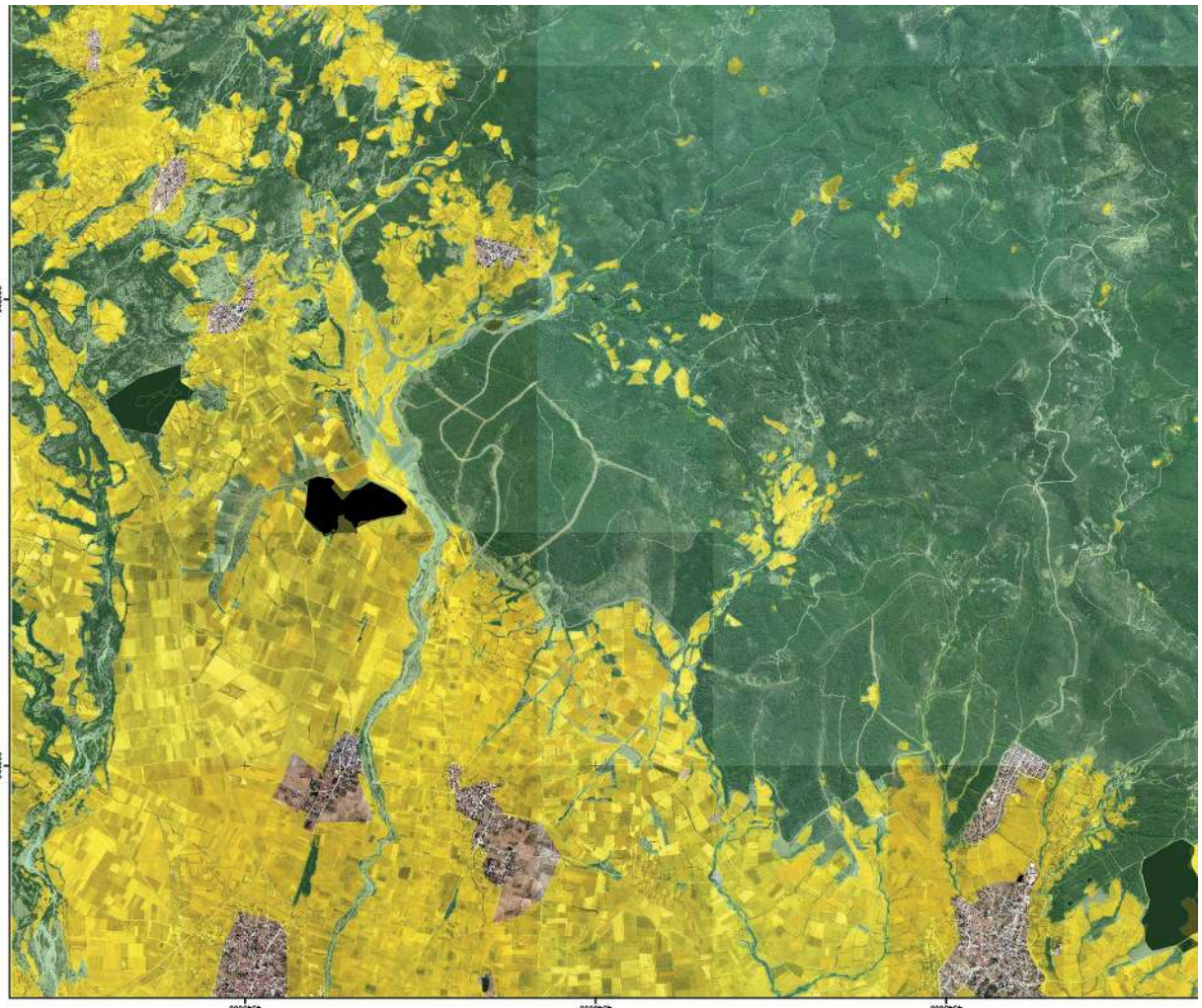

ΥΠΟΥΡΓΕΙΟ ΠΕΡΙΒΑΛΛΟΝΤΟΣ ΚΑΙ ΕΝΕΡΓΕΙΑΣ
ΓΕΝΙΚΗ ΓΡΑΜΜΑΤΕΙΑ ΔΑΣΩΝ
ΕΠΙΘΕΩΡΗΣΗ ΕΦΑΡΜΟΓΗΣ ΔΑΣΙΚΗΣ ΠΟΛΙΤΙΚΗΣ ΜΑΚΕΔΟΝΙΑΣ - ΘΡΑΚΗΣ
ΔΙΕΥΘΥΝΣΗ ΔΑΣΩΝ ΡΟΔΟΠΗΣ

ΠΕΡΙΦΕΡΕΙΑΚΗ ΕΝΟΤΗΤΑ (πρώην ΝΟΜΟΣ) ΡΟΔΟΠΗΣ

ΔΗΜΟΤΙΚΕΣ/ΤΟΠΙΚΕΣ ΚΟΙΝΟΤΗΤΕΣ ΑΡΡΙΑΝΩΝ,
Ν. ΣΑΝΤΑΣ ΚΑΙ ΣΑΠΩΝ

ΔΗΜΩΝ ΑΡΡΙΑΝΩΝ ΚΑΙ ΜΑΡΩΝΕΙΑΣ-ΣΑΠΩΝ



ΜΕΡΙΚΩΣ ΚΥΡΩΜΕΝΟΣ ΔΑΣΙΚΟΣ ΧΑΡΤΗΣ

ΚΛΙΜΑΚΑ 1:25.000

ΕΘΝΙΚΟ ΤΥΠΟΓΡΑΦΕΙΟ
Για τεχνικούς λόγους στο σχεδιάγραμμα, από το ηλεκτρονικό αρχείο, έγινε σμίκρυνση κατά ποσοστό 39%

ΦΩΤΟΛΗΨΙΑ: 2015 - 2016


N
654000
654500
655000
655500
656000
656500
657000

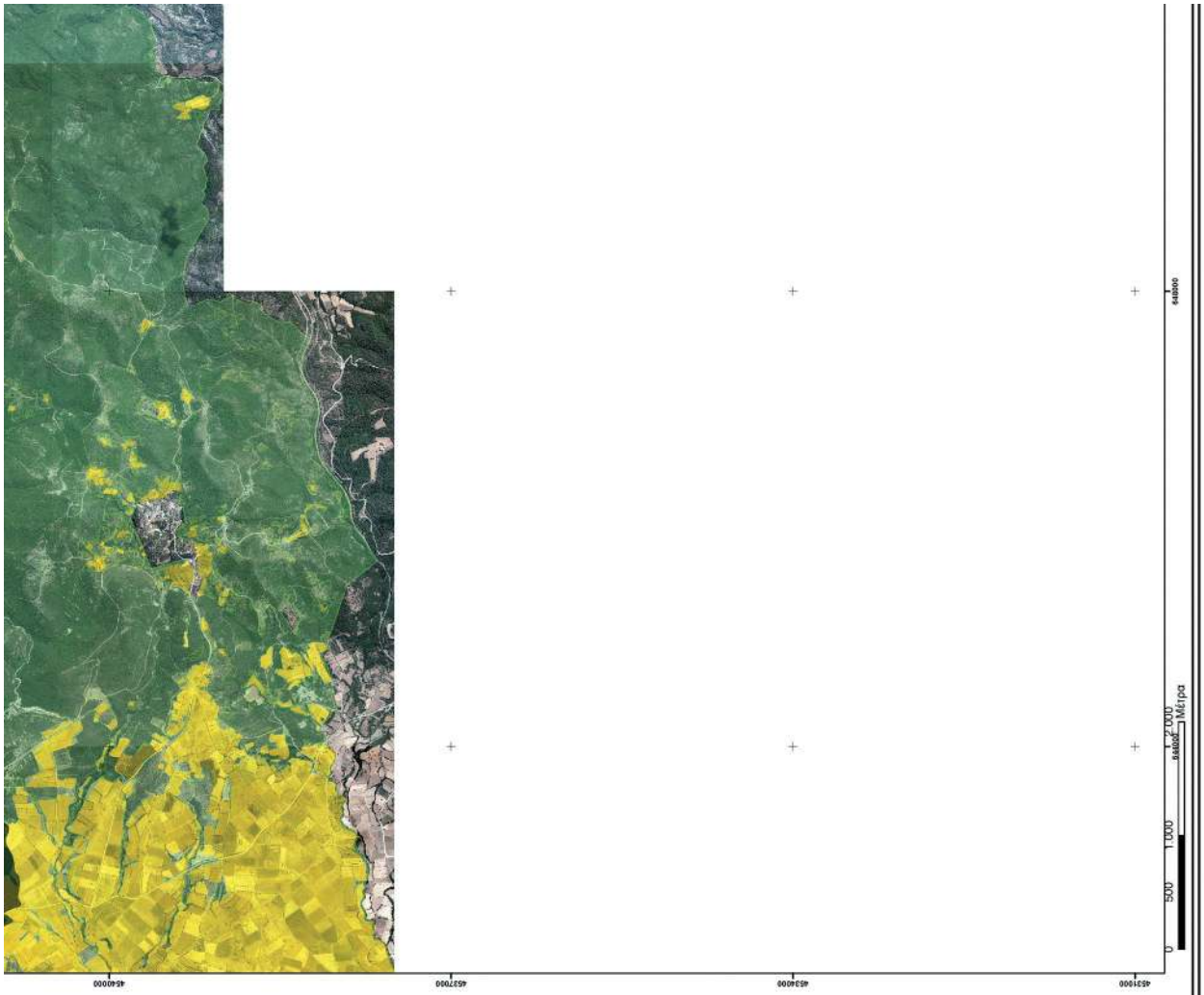

ΥΠΟΜΝΗΜΑ

Δασικός Χάρτης

ΔΑΣΙΚΕΣ ΕΝ ΓΕΝΕΙ ΕΚΤΑΣΕΙΣ ΤΩΝ ΠΑΡ. 1, 2, 3, 4 ΚΑΙ 5 ΑΡΘΡΟΥ 3 Ν.998/79

ΕΚΤΑΣΕΙΣ ΠΟΥ ΔΕΝ ΔΙΕΠΟΝΤΑΙ ΑΠΟ ΤΙΣ ΔΙΑΤΑΞΕΙΣ ΔΑΣΙΚΗΣ ΝΟΜΟΘΕΣΙΑΣ

ΘΕΩΡΗΘΗΚΕ
ΜΕ ΤΗΝ ΥΠ’ ΑΡΙΘ. 341396/06-10-2022 ΑΠΟΦΑΣΗ ΔΙΕΥΘΥΝΣΗΣ ΔΑΣΩΝ
ΡΟΔΟΠΗΣ (ΑΔΑ: 69ΔΙ4653Π8-ΖΔΚ)

ΕΠΙΣΥΝΑΠΤΕΤΑΙ
ΣΤΗΝ ΥΠ’ ΑΡΙΘ. 367908/18-10-2022 ΑΠΟΦΑΣΗ
ΓΕΝΙΚΟΥ ΓΡΑΜΜΑΤΕΑ ΔΑΣΩΝ

ELEFTHERIOS TIGANOURIAS
15.11.2022 12:13


4531000
4532000
4533000
4534000
652000
655000
660000
665000

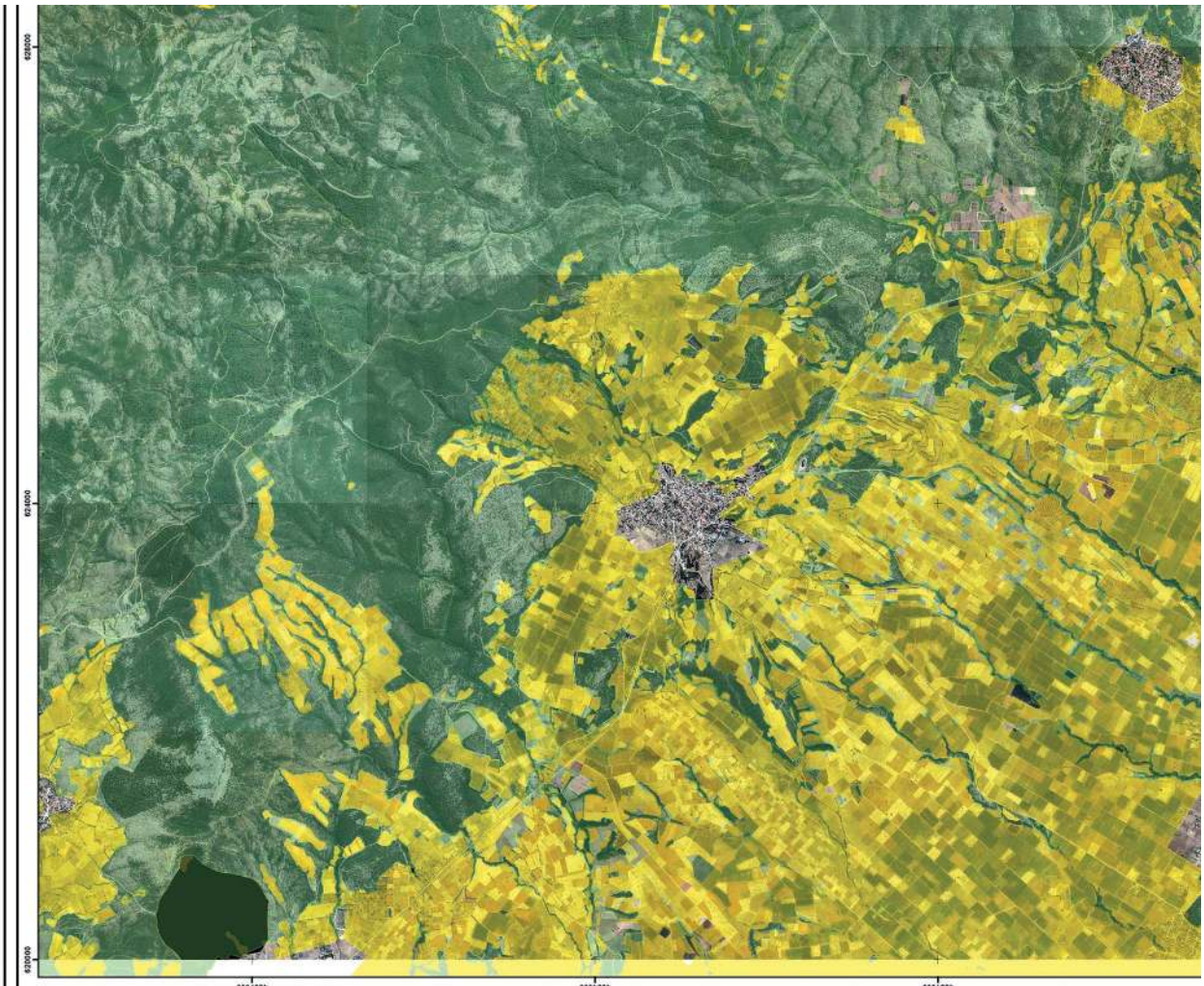
ΥΠΟΥΡΓΕΙΟ ΠΕΡΙΒΑΛΛΟΝΤΟΣ ΚΑΙ ΕΝΕΡΓΕΙΑΣ
ΓΕΝΙΚΗ ΓΡΑΜΜΑΤΕΙΑ ΔΑΣΩΝ
ΕΠΙΘΕΩΡΗΣΗ ΕΦΑΡΜΟΓΗΣ ΔΑΣΙΚΗΣ ΠΟΛΙΤΙΚΗΣ ΜΑΚΕΔΟΝΙΑΣ - ΘΡΑΚΗΣ
ΔΙΕΥΘΥΝΣΗ ΔΑΣΩΝ ΡΟΔΟΠΗΣ
ΠΕΡΙΦΕΡΕΙΑΚΗ ΕΝΟΤΗΤΑ (πρώην ΝΟΜΟΣ) ΡΟΔΟΠΗΣ
ΔΗΜΟΤΙΚΕΣ/ΤΟΠΙΚΕΣ ΚΟΙΝΟΤΗΤΕΣ ΚΡΩΒΥΛΗΣ, ΜΑΡΩΝΕΙΑΣ, ΜΙΡΑΝΩΝ, ΠΕΛΑΓΙΑΣ, ΠΡΟΣΚΥΝΗΤΩΝ, ΣΤΡΥΜΗΣ, ΞΥΛΑΓΑΝΗΣ ΚΑΙ ΣΑΠΩΝ
ΔΗΜΟΥ ΜΑΡΩΝΕΙΑΣ-ΣΑΠΩΝ
ΜΕΡΙΚΩΣ ΚΥΡΩΜΕΝΟΣ ΔΑΣΙΚΟΣ ΧΑΡΤΗΣ
ΚΛΙΜΑΚΑ 1:25.000
ΕΘΝΙΚΟ ΤΥΠΟΓΡΑΦΕΙΟ
Για τεχνικούς λόγους στο σχεδιάγραμμα, από το ηλεκτρονικό αρχείο, έγινε σμίκρυνση κατά ποσοστό 39%
ΦΩΤΟΛΗΨΙΑ: 2015 - 2016

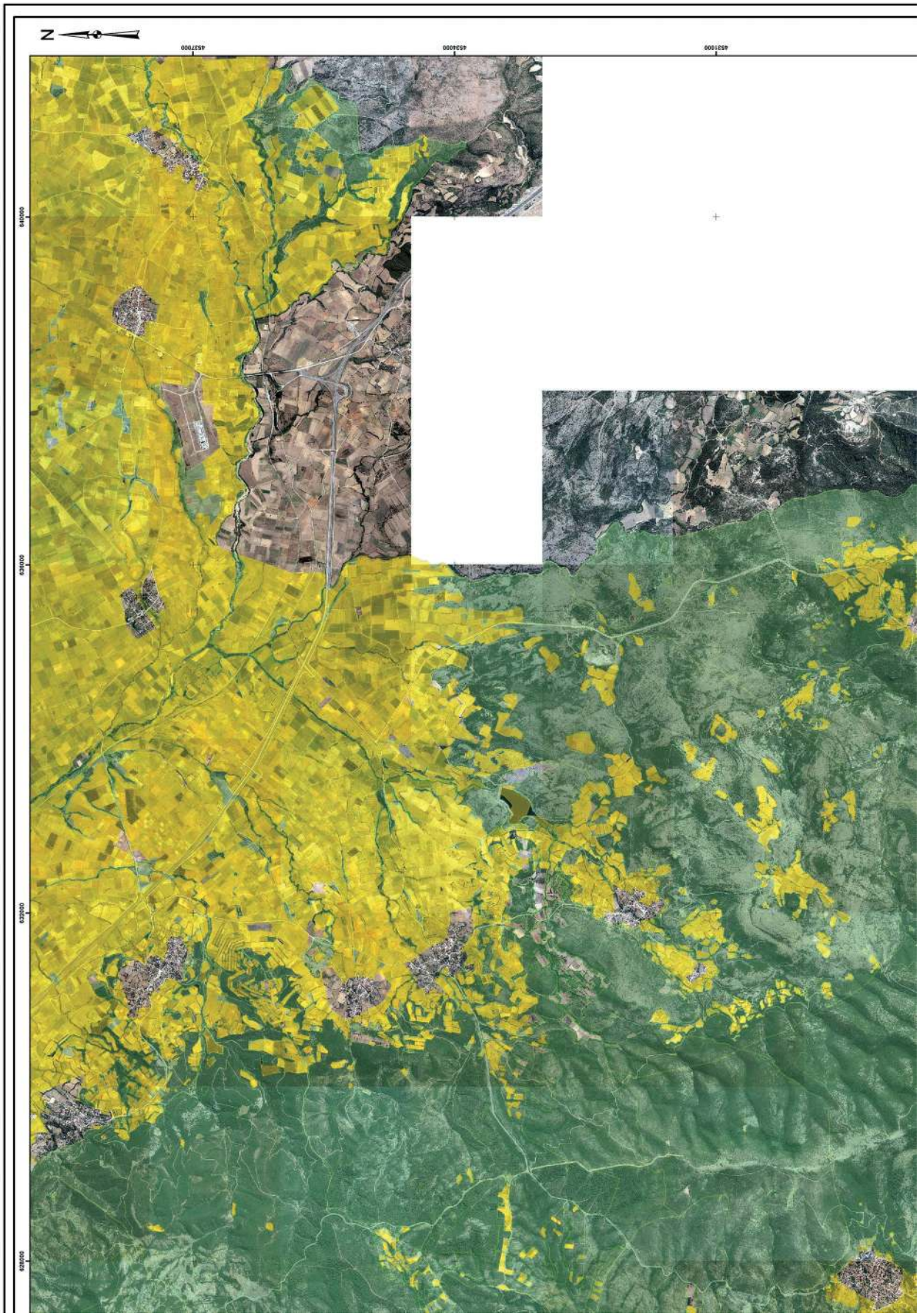
N
4527000
4534000
4531000
640000
630000
620000
610000

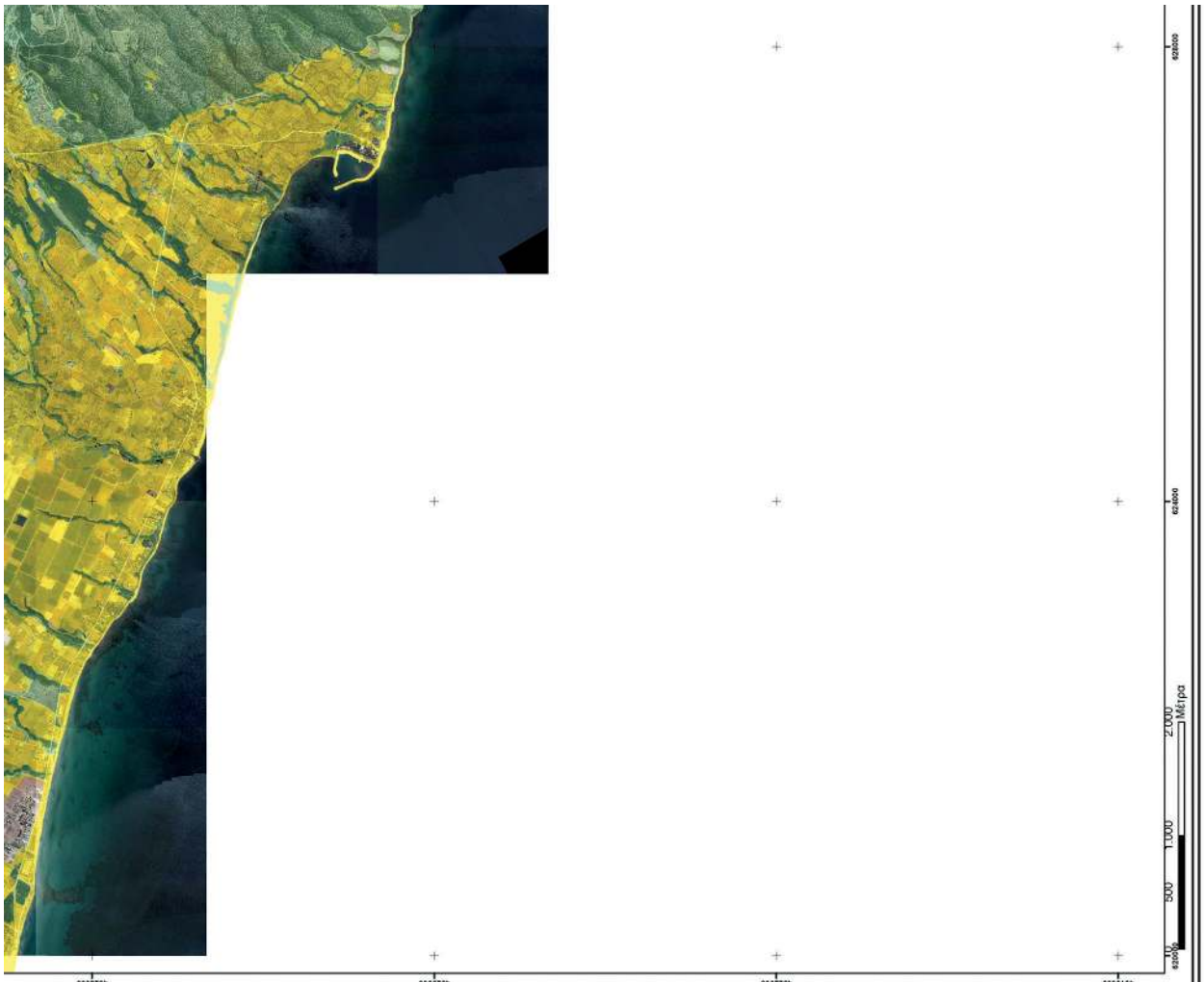

ΥΠΟΜΝΗΜΑ

Δασικός Χάρτης

ΔΑΣΙΚΕΣ ΕΝ ΓΕΝΕΙ ΕΚΤΑΣΕΙΣ ΤΟΥ ΠΑΡ. 1, 2, 3, 4 ΚΑΙ 5 ΑΡΘΡΟΥ 3 Ν.998/79

ΕΚΤΑΣΕΙΣ ΠΟΥ ΔΕΝ ΔΙΕΠΟΝΤΑΙ ΑΠΟ ΤΙΣ ΔΙΑΤΑΞΕΙΣ ΔΑΣΙΚΗΣ ΝΟΜΟΘΕΣΙΑΣ

ΘΕΩΡΗΘΗΚΕ
ΜΕ ΤΗΝ ΥΠ' ΑΡΙΘ. 341396/06-10-2022 ΑΠΟΦΑΣΗ ΔΙΕΥΘΥΝΣΗΣ ΔΑΣΩΝ
ΡΟΔΟΠΗΣ (ΑΔΑ: 69ΔΙ4653Π8-ΖΔΚ)

ΕΠΙΣΥΝΑΠΤΕΤΑΙ
ΣΤΗΝ ΥΠ' ΑΡΙΘ. 367908/18-10-2022 ΑΠΟΦΑΣΗ
ΓΕΝΙΚΟΥ ΓΡΑΜΜΑΤΕΑ ΔΑΣΩΝ

ELEFTHERIOS TIGANOURIAS
15.11.2022 12:32


4628000
4625000
4622000
4619000
640000
635000
630000
625000

Η απόφαση αυτή να δημοσιευθεί στην Εφημερίδα της Κυβερνήσεως.

Κομοτηνή, 18 Οκτωβρίου 2022

Ο Γενικός Γραμματέας Δασών

ΚΩΝΣΤΑΝΤΙΝΟΣ ΑΡΑΒΩΣΗΣ

ΕΘΝΙΚΟ ΤΥΠΟΓΡΑΦΕΙΟ

Το Εθνικό Τυπογραφείο αποτελεί δημόσια υπηρεσία υπαγόμενη στην Προεδρία της Κυβέρνησης και έχει την ευθύνη τόσο για τη σύνταξη, διαχείριση, εκτύπωση και κυκλοφορία των Φύλλων της Εφημερίδας της Κυβερνήσεως (ΦΕΚ), όσο και για την κάλυψη των εκτυπωτικών - εκδοτικών αναγκών του δημοσίου και του ευρύτερου δημόσιου τομέα (ν. 3469/2006/Α΄ 131 και π.δ. 29/2018/Α΄58).

1. ΦΥΛΛΟ ΤΗΣ ΕΦΗΜΕΡΙΔΑΣ ΤΗΣ ΚΥΒΕΡΝΗΣΕΩΣ (ΦΕΚ)

• Τα **ΦΕΚ σε ηλεκτρονική μορφή** διατίθενται δωρεάν στο **www.et.gr**, την επίσημη ιστοσελίδα του Εθνικού Τυπογραφείου. Όσα ΦΕΚ δεν έχουν ψηφιοποιηθεί και καταχωριστεί στην ανωτέρω ιστοσελίδα, ψηφιοποιούνται και αποστέλλονται επίσης δωρεάν με την υποβολή αίτησης, για την οποία αρκεί η συμπλήρωση των αναγκαίων στοιχείων σε ειδική φόρμα στον ιστότοπο www.et.gr.

• Τα **ΦΕΚ σε έντυπη μορφή** διατίθενται σε μεμονωμένα φύλλα είτε απευθείας από το Τμήμα Πωλήσεων και Συνδρομητών, είτε ταχυδρομικά με την αποστολή αιτήματος παραγγελίας μέσω των ΚΕΠ, είτε με ετήσια συνδρομή μέσω του Τμήματος Πωλήσεων και Συνδρομητών. Το κόστος ενός ασπρόμαυρου ΦΕΚ από 1 έως 16 σελίδες είναι 1,00 €, αλλά για κάθε επιπλέον οκτασέλιδο (ή μέρος αυτού) προσαυξάνεται κατά 0,20 €. Το κόστος ενός έγχρωμου ΦΕΚ από 1 έως 16 σελίδες είναι 1,50 €, αλλά για κάθε επιπλέον οκτασέλιδο (ή μέρος αυτού) προσαυξάνεται κατά 0,30 €. Το τεύχος Α.Σ.Ε.Π. διατίθεται δωρεάν.

• **Τρόποι αποστολής κειμένων προς δημοσίευση:**

Α. Τα κείμενα προς δημοσίευση στο ΦΕΚ, από τις υπηρεσίες και τους φορείς του δημοσίου, αποστέλλονται ηλεκτρονικά στη διεύθυνση **webmaster.et@et.gr** με χρήση προηγμένης ψηφιακής υπογραφής και χρονοσήμανσης.

Β. Κατ’ εξαίρεση, όσοι πολίτες δεν διαθέτουν προηγμένη ψηφιακή υπογραφή μπορούν είτε να αποστέλλουν ταχυδρομικά, είτε να καταθέτουν με εκπρόσωπό τους κείμενα προς δημοσίευση εκτυπωμένα σε χαρτί στο Τμήμα Παραλαβής και Καταχώρισης Δημοσιευμάτων.

• Πληροφορίες, σχετικά με την αποστολή/κατάθεση εγγράφων προς δημοσίευση, την ημερήσια κυκλοφορία των Φ.Ε.Κ., με την πώληση των τευχών και με τους ισχύοντες τιμοκαταλόγους για όλες τις υπηρεσίες μας, περιλαμβάνονται στον ιστότοπο (www.et.gr). Επίσης μέσω του ιστότοπου δίδονται πληροφορίες σχετικά με την πορεία δημοσίευσης των εγγράφων, με βάση τον Κωδικό Αριθμό Δημοσιεύματος (ΚΑΔ). Πρόκειται για τον αριθμό που εκδίδει το Εθνικό Τυπογραφείο για όλα τα κείμενα που πληρούν τις προϋποθέσεις δημοσίευσης.

2. ΕΚΤΥΠΩΤΙΚΕΣ - ΕΚΔΟΤΙΚΕΣ ΑΝΑΓΚΕΣ ΤΟΥ ΔΗΜΟΣΙΟΥ

Το Εθνικό Τυπογραφείο ανταποκρινόμενο σε αιτήματα υπηρεσιών και φορέων του δημοσίου αναλαμβάνει να σχεδιάσει και να εκτυπώσει έντυπα, φυλλάδια, βιβλία, αφίσες, μπλοκ, μηχανογραφικά έντυπα, φακέλους για κάθε χρήση, κ.ά.

Επίσης σχεδιάζει ψηφιακές εκδόσεις, λογότυπα και παράγει οπτικοακουστικό υλικό.

Ταχυδρομική Διεύθυνση: Καποδιστρίου 34, τ.κ. 10432, Αθήνα	Ιστότοπος: **www.et.gr**
ΤΗΛΕΦΩΝΙΚΟ ΚΕΝΤΡΟ: 210 5279000 - fax: 210 5279054	Πληροφορίες σχετικά με την λειτουργία του ιστότοπου: **helpdesk.et@et.gr**
ΕΞΥΠΗΡΕΤΗΣΗ ΚΟΙΝΟΥ **Πωλήσεις - Συνδρομές:** (Ισόγειο, τηλ. 210 5279178 - 180) **Πληροφορίες:** (Ισόγειο, Γρ. 3 και τηλεφ. κέντρο 210 5279000) **Παραλαβή Δημ. Ύλης:** (Ισόγειο, τηλ. 210 5279167, 210 5279139)	Αποστολή ψηφιακά υπογεγραμμένων εγγράφων προς δημοσίευση στο ΦΕΚ: **webmaster.et@et.gr**
Ωράριο για το κοινό: Δευτέρα ως Παρασκευή: 8:00 - 13:30	Πληροφορίες για γενικό πρωτόκολλο και αλληλογραφία: **grammateia@et.gr**

Πείτε μας τη γνώμη σας,

για να βελτιώσουμε τις υπηρεσίες μας, συμπληρώνοντας την ειδική φόρμα στον ιστότοπό μας.

04008852411220052