Signature Not Verified
Digitally signed by VARVARA ZACHARAKI
Date: 2023.01.17 21:54:08 EET
Reason: Signed PDF (embedded)
Location: Athens, Ethniko Typografio

ΕΦΗΜΕΡΙΔΑ ΤΗΣ ΚΥΒΕΡΝΗΣΕΩΣ

ΤΗΣ ΕΛΛΗΝΙΚΗΣ ΔΗΜΟΚΡΑΤΙΑΣ

17 Ιανουαρίου 2023 | ΤΕΥΧΟΣ ΤΕΤΑΡΤΟ | Αρ. Φύλλου **5**

ΔΙΑΤΑΓΜΑΤΑ

Επικύρωση καθορισμού οριογραμμών τμήματος του κεντρικού υδατορέματος του οικισμού Ψαρών του Δήμου Ηρωικής Νήσου Ψαρών (Ν. Χίου)

Η ΠΡΟΕΔΡΟΣ
ΤΗΣ ΕΛΛΗΝΙΚΗΣ ΔΗΜΟΚΡΑΤΙΑΣ

Έχοντας υπόψη:

1. Τις διατάξεις:

α) Των άρθρων 2, 3 στοιχείο Α παρ. 4 και στοιχείο Β παρ. 1 και του άρθρου 5 παρ. 3 του ν. 4258/2014 «Διαδικασία Οριοθέτησης και ρυθμίσεις θεμάτων για τα υδατορέματα

- ρυθμίσεις Πολεοδομικής νομοθεσίας και άλλες διατάξεις» (Α' 94), όπως ισχύουν,

β) του ν. 4858/2021 «Κύρωση Κώδικα νομοθεσίας για την προστασία των αρχαιοτήτων και εν γένει της πολιτιστικής κληρονομιάς» (Α' 220).

2. Την οικ. 140055/13.1.2017 κοινή απόφαση του Αναπληρωτή Υπουργού Περιβάλλοντος και Ενέργειας και του Υπουργού Υποδομών και Μεταφορών «Τεχνικές προδιαγραφές σύνταξης του περιεχομένου του φακέλου οριοθέτησης κατ' εφαρμογή της παραγράφου 5 του άρθρου 2 του ν. 4258/2014 - Διευκρινίσεις για την εφαρμογή της διαδικασίας οριοθέτησης» (Β' 428).

3. Την ΥΠΠΟΑ/ΑΡΧ/Α1/Φ43/64437/3222π.ε./18.6.2001 απόφαση του Υπουργού Πολιτισμού «Κήρυξη ως αρχαιολογικών χώρων των νήσων Ψαρά και Αντίψαρα» (Β' 881).

4. Το από 10.5.2002 π.δ. «Χαρακτηρισμός των νησιών Κίμωλος, Δονούσα, […] Ψαρά, Φούρνοι, Θύμαινα ως περιοχών που έχουν ανάγκη από ιδιαίτερη προστασία και καθορισμός περιορισμών και ειδικών όρων δόμησης στις εκτός σχεδίου και εκτός οικισμών περιοχές αυτών» (Δ' 402).

5. Την 2/7.1.2021 κοινή απόφαση του Πρωθυπουργού και του Υπουργού Περιβάλλοντος και Ενέργειας «Ανάθεση αρμοδιοτήτων στον Υφυπουργό Περιβάλλοντος και Ενέργειας, Νικόλαο Ταγαρά» (Β' 45).

6. Την 25660/3.5.2018 απόφαση του Συντονιστή της Αποκεντρωμένης Διοίκησης Αιγαίου «Έγκριση Περιβαλλοντικών Όρων για το έργο: «Κατασκευή Δικτύου Αποχέτευσης και Εγκαταστάσεων Επεξεργασίας Λυμάτων Δήμου Ψαρών στα πλαίσια του έργου 'Έργα υποδομής διαχείρισης ακαθάρτων, όμβριων και ύδρευσης Δήμου Ψαρών', της Δημοτικής Ενότητας Ψαρών, του Δήμου Ψαρών, του Ν. Χίου, της Περιφέρειας Β. Αιγαίου» (ΑΔΑ:7ΜΥ2ΟΡ1Ι-ΓΘΔ).

7. Το ΥΠΠΟΑ/ΓΔΑΜΤΕ/ΥΝΜΤΕΒΑ/479471/47136/2463/21.11.2017 έγγραφο της Υπηρεσίας Νεωτέρων Μνημείων Βορείου Αιγαίου του Υπουργείου Πολιτισμού και Αθλητισμού.

8.ΤοΥΠΠΟΑ/ΓΔΑΠΚ/ΕΠΣ/ΤΑΠΙΠ/490267/324584/5207/2474/12.1 2.2017 έγγραφο της Εφορείας Παλαιοανθρωπολογίας - Σπηλαιολογίας του Υπουργείου Πολιτισμού και Αθλητισμού.

9. Το ΥΠΠΟΑ/ΓΔΑΠΚ/ΕΕΑ/491565/325454/8586/14.12.2017 έγγραφο της Εφορείας Ενάλιων Αρχαιοτήτων του Υπουργείου Πολιτισμού και Αθλητισμού.

10. Το ΥΠΠΟΑ/ΓΔΑΠΚ/ΕΦΑΧΙ/485925/321643/4473/19.12.2017 έγγραφο της Εφορείας Αρχαιοτήτων Χίου του Υπουργείου Πολιτισμού και Αθλητισμού.

11. Τα 82211/22.12.2017, 31640/24.7.2020 και 59039/22.12.2020 έγγραφα της Διεύθυνσης Υδάτων Βορείου Αιγαίου της Αποκεντρωμένης Διοίκησης Αιγαίου.

12. Τα 52364/Α.Φ.1/1Οριοθ.Ψαρά/24.9.2019, 1794/Α.Φ.1/9Οριοθ.Ψαρά/16.1.2020, 21486/Α.Φ.1/9Οριοθ.Ψαρά/2.6.2020 και 261/Α.Φ.1/9Οριοθ.Ψαρά/5.1.2021 έγγραφα και τις 6580/10.2.2021 και 46101/27.9.2021 εισηγήσεις της Διεύθυνσης Περιβάλλοντος και Χωρικού Σχεδιασμού Βορείου Αιγαίου της Αποκεντρωμένης Διοίκησης Αιγαίου.

13. Την 53/2019 γνωμοδότηση του Δημοτικού Συμβουλίου Ηρωικής Νήσου Ψαρών.

14. Τα ΥΠΕΝ/ΔΤΟΠΕΦ/18876/224/5.4.2021, ΥΠΕΝ/ΔΤΟΠΕΦ/95220/1437/9.11.2021 και ΥΠΕΝ/ΔΤΟΠΕΦ/42396/624/31.5.2022 έγγραφα της Διεύθυνσης Τοπογραφικών Εφαρμογών του Υπουργείου Περιβάλλοντος και Ενέργειας.

15. Το άρθρο 90 του Κώδικα Νομοθεσίας για την Κυβέρνηση και τα κυβερνητικά όργανα (π.δ. 63/2005, Α'98), το οποίο διατηρήθηκε σε ισχύ με την περ. 22 του άρθρου 119 του ν. 4622/2019 (Α' 133), και το γεγονός ότι από τις διατάξεις του παρόντος διατάγματος δεν προκαλείται δαπάνη σε βάρος του κρατικού προϋπολογισμού και του προϋπολογισμού του οικείου Δήμου.

16. Την 137/2022 γνωμοδότηση του Συμβουλίου της Επικρατείας.

Με πρόταση της Υπουργού Πολιτισμού και Αθλητισμού και του Υφυπουργού Περιβάλλοντος και Ενέργειας, αποφασίζουμε:

Άρθρο 1

Επικυρώνεται ο καθορισμός των οριογραμμών τμήματος του κεντρικού υδατορέματος του οικισμού Ψαρών του Δήμου Ηρωικής Νήσου Ψαρών (Ν. Χίου), το οποίο διέρχεται από τον αρχαιολογικό χώρο που κηρύχθηκε με την ΥΠΠΟ/ΑΡΧ/Α1/Φ43/64437/3222π.ε./18.6.2001 απόφαση του Υπουργού Πολιτισμού, όπως οι οριογραμμές αυτές θεωρήθηκαν την 1.4.2022 από τη Διεύθυνση Τεχνικών Έργων της Περιφερειακής Ενότητας Χίου της Περιφέρειας Βορείου Αιγαίου και αποτυπώνονται με γαλάζια γραμμή χωρίς την κατασκευή έργων διευθέτησης και με σκούρα μπλε γραμμή με έργα διευθέτησης και όπως εμφαίνονται, με τις συντεταγμένες των κορυφών τους καθώς και τα λοιπά χαρακτηριστικά του ρέματος, στα έξι (6) σχετικά πρωτότυπα διαγράμματα [δύο (2) οριζοντιογραφικά και υψομετρικά τοπογραφικά με αριθμό σχεδίων 10.1 και 10.2 σε κλίμακα 1:500, δύο (2) διατομές με αριθμό σχεδίων 8.1 και 8.2.1 σε κλίμακα 1:100 και δύο (2) μηκοτομές με αριθμό σχεδίων 9.1 και 9.2 σε κλίμακα 1:100/1:1000], που θεωρήθηκαν από τον Προϊστάμενο της Διεύθυνσης Τοπογραφικών Εφαρμογών του Υπουργείου Περιβάλλοντος και Ενέργειας με την 107514/2022 πράξη του και αντίτυπα των οποίων σε φωτοσμίκρυνση δημοσιεύονται με το παρόν διάταγμα.

Άρθρο 2

Η ισχύς του παρόντος διατάγματος αρχίζει από τη δημοσίευσή του στην Εφημερίδα της Κυβερνήσεως.

Στον Υπουργό Περιβάλλοντος και Ενέργειας αναθέτουμε τη δημοσίευση και εκτέλεση του παρόντος διατάγματος.

Αθήνα, 30 Δεκεμβρίου 2022

Η Πρόεδρος της Δημοκρατίας

ΚΑΤΕΡΙΝΑ ΣΑΚΕΛΛΑΡΟΠΟΥΛΟΥ

Οι Υπουργοί

Υφυπουργός Περιβάλλοντος και Ενέργειας	Πολιτισμού και Αθλητισμού
ΝΙΚΟΛΑΟΣ ΤΑΓΑΡΑΣ	**ΣΤΥΛΙΑΝΗ ΜΕΝΔΩΝΗ**

ΕΛΛΗΝΙΚΗ ΔΗΜΟΚΡΑΤΙΑ
ΠΕΡΙΦΕΡΕΙΑ ΒΟΡΕΙΟΥ ΑΙΓΑΙΟΥ
ΠΕΡΙΦΕΡΕΙΑΚΗ ΕΝΟΤΗΤΑ ΧΙΟΥ
ΔΗΜΟΣ ΨΑΡΩΝ

Μελέτη: 15-4-2022
Συνοδευτ. το αριθ. 16852
Εφορεία της Δ/ΠΕ Χίου Σ.Χ. Β. Αιγ.
Δ/ΝΣΗ ΔΑΣΩΝ Δ/ΠΕ Χίου Σ.Χ. Β. Αιγ.
Δασάρχης Χίου

ΜΕΛΕΤΗ ΟΡΙΟΘΕΤΗΣΗΣ
ΚΕΝΤΡΙΚΟΥ ΡΕΜΑΤΟΣ ΨΑΡΩΝ

ΚΟΥΤΣΙΑΟΥ ΕΥΓΕΝΙΑ
ΠΕΡΙΒΑΛΛΟΝΤΟΛΟΓΟΣ
ΠΕ με Δ βαθμό

ΘΕΜΑ ΣΧΕΔΙΟΥ :
ΠΡΟΤΑΣΗ ΟΡΙΟΘΕΤΗΣΗΣ

ΑΡΙΘΜΟΣ ΣΧΕΔΙΟΥ :	ΚΛΙΜΑΚΑ	ΗΜΕΡΟΜΗΝΙΑ
10.1	1 : 500	ΦΕΒΡΟΥΑΡΙΟΣ 2022

ΓΙΑ ΤΗΝ ΟΜΑΔΑ ΜΕΛΕΤΗΣ :	ΕΛΕΓΧΘΗΚΕ	ΘΕΩΡΗΘΗΚΕ
Β. ΜΑΛΙΟΚΑΣ ΚΑΙ ΣΥΝΕΡΓΑΤΕΣ Ε.Π.Ε.	ΠΑΝΑΓΙΩΤΗΣ ΧΑΡ. ΛΑΤΣΑΣ ΔΑΣΟΛΟΓΟΣ ΠΕ ΠΟΙΜΕΝΙΚΟΣ ΜΗΧΑΝΙΚΟΣ με Β βαθμό Β'	
	ΥΠΟΓΡΑΦΗ : ..... Χίος, 04/04/2022	ΥΠΟΓΡΑΦΗ : ..... Χίος, 04/04/2022
	ΘΕΟΔΟΣΙΟΣ Α. ΠΡΑΙΝΙΤΗΣ ΠΕ Τοπογράφος Μηχανικός με Β βαθμό	ΔΗΜΗΤΡΙΟΣ ΚΑΡΤΑΛΗΣ ΠΕ ΧΙΟΥ ΔΑΣΟΛΟΓΟΣ ΜΗΧΑΝΙΚΟΣ ΔΜΠ

ΥΠΟΥΡΓΕΙΟ ΠΕΡΙΒΑΛΛΟΝΤΟΣ ΚΑΙ ΕΝΕΡΓΕΙΑΣ
ΘΕΩΡΗΘΗΚΕ ΜΕ ΤΗΝ ΥΠ ΑΡΙΘ. 10/3/14/2022 ΠΡΑΞΗ
Η ΠΡΟΪΣΤΑΜΕΝΗ ΤΗΣ Δ/ΝΣΗΣ
ΤΟΠΟΓΡΑΦΙΚΩΝ ΕΦΑΡΜΟΓΩΝ
ΑΝΔΡΙΑΝΑ ΚΑΤΣΙΝΑ
ΤΟΠΟΓΡΑΦΟΣ ΜΗΧΑΝΙΚΟΣ
Andriana Katsina
04.01.2023 10:59

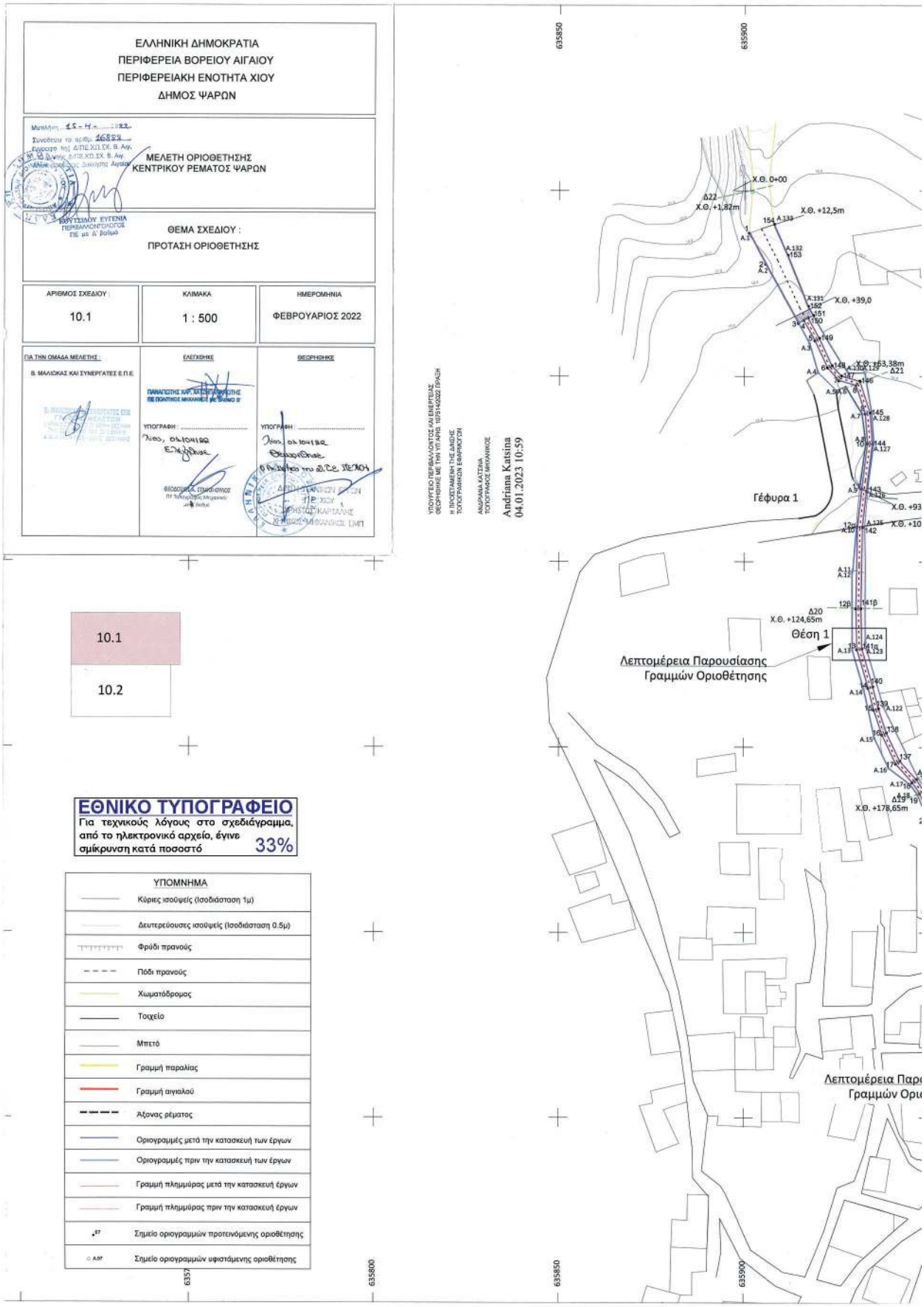

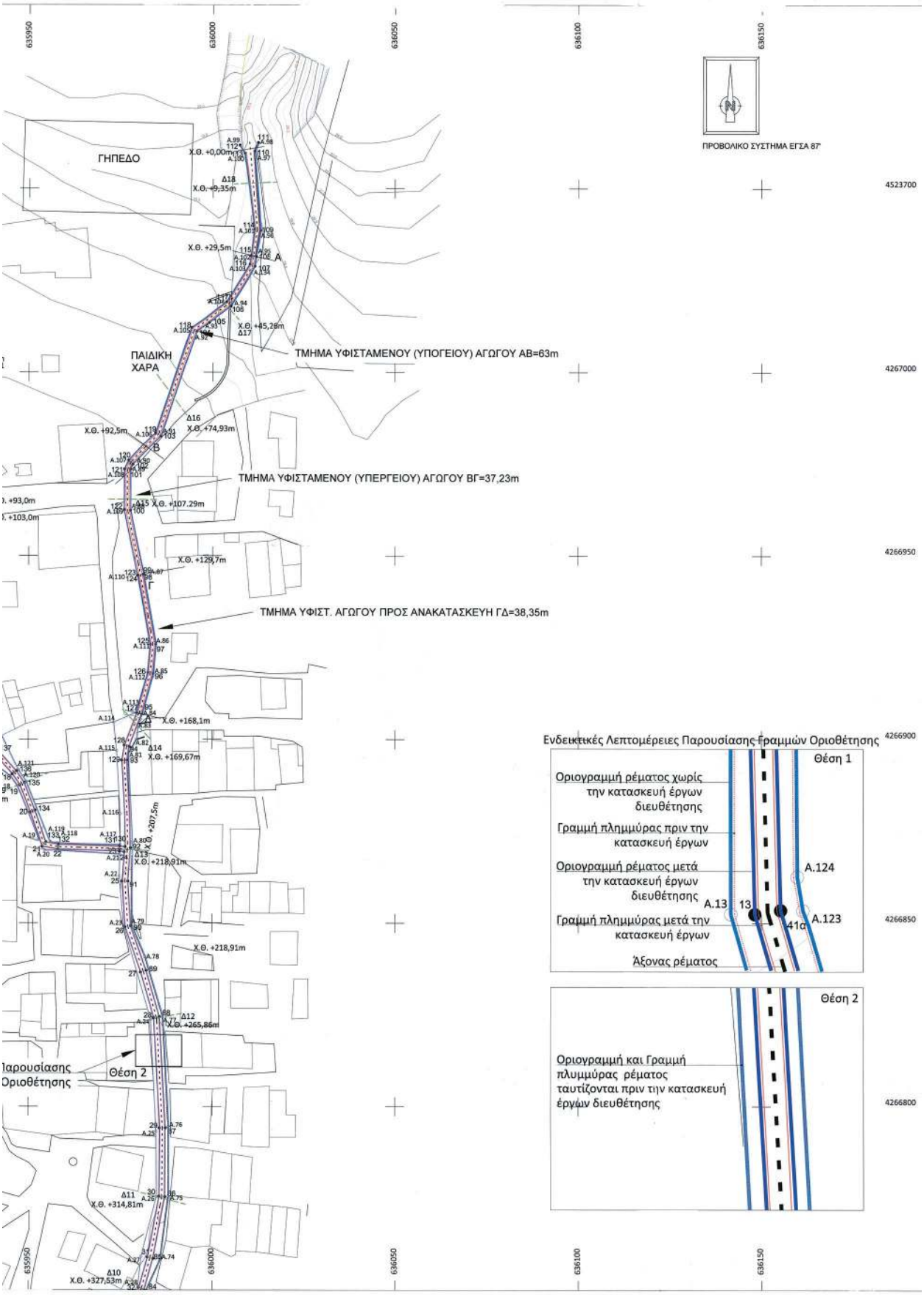
ΠΡΟΒΟΛΙΚΟ ΣΥΣΤΗΜΑ ΕΓΣΑ 87'
ΓΗΠΕΔΟ
ΠΑΙΔΙΚΗ ΧΑΡΑ
ΤΜΗΜΑ ΥΦΙΣΤΑΜΕΝΟΥ (ΥΠΟΓΕΙΟΥ) ΑΓΩΓΟΥ ΑΒ=63m
ΤΜΗΜΑ ΥΦΙΣΤΑΜΕΝΟΥ (ΥΠΕΡΓΕΙΟΥ) ΑΓΩΓΟΥ ΒΓ=37,23m
ΤΜΗΜΑ ΥΦΙΣΤ. ΑΓΩΓΟΥ ΠΡΟΣ ΑΝΑΚΑΤΑΣΚΕΥΗ ΓΔ=38,35m
Θέση 2
Ενδεικτικές Λεπτομέρειες Παρουσίασης Γραμμών Οριοθέτησης
Θέση 1
Οριογραμμή ρέματος χωρίς την κατασκευή έργων διευθέτησης
Γραμμή πλημμύρας πριν την κατασκευή έργων
Οριογραμμή ρέματος μετά την κατασκευή έργων διευθέτησης
Γραμμή πλημμύρας μετά την κατασκευή έργων
Άξονας ρέματος
Θέση 2
Οριογραμμή και Γραμμή πλυμμύρας ρέματος ταυτίζονται πριν την κατασκευή έργων διευθέτησης

23700

67000

66950

66900

66850

66800

Σημεία οριογραμμών χωρίς την κατασκευή έργων διευθέτησης			
ΣΗΜΕΙΟ	X	Y	Z
A.1	635901.2882	4267038.5778	15.56
A.2	635905.6181	4267030.2668	15.22
A.3	635917.6882	4267008.8743	14.48
A.4	635919.9560	4267001.1595	14.40
A.5	635925.0139	4266996.2189	14.15
A.6	635927.4102	4266997.1925	13.79
A.7	635931.7795	4266990.0582	13.32
A.8	635932.8683	4266981.9810	13.00
A.9	635931.2226	4266970.0324	13.21
A.10	635930.4331	4266959.4637	13.16
A.11	635929.5353	4266947.7371	12.01
A.12	635929.2779	4266947.1340	12.00
A.13	635929.3512	4266926.3421	11.60
A.14	635932.4531	4266915.6659	11.30
A.15	635935.3305	4266902.5420	11.09
A.16	635939.2357	4266894.4198	10.92
A.17	635945.1246	4266889.9326	10.60
A.18	635946.9397	4266887.3539	10.44
A.19	635952.6474	4266873.1491	9.98
A.20	635954.4275	4266869.7866	9.85
A.21	635974.9181	4266868.6577	9.10
A.22	635974.7431	4266862.7757	9.10
A.23	635975.9481	4266849.0987	8.78
A.24	635983.2611	4266823.7447	7.98
A.25	635984.7611	4266793.2787	7.41
A.26	635984.8321	4266775.3907	7.08
A.27	635980.6861	4266759.2036	7.14
A.28	635979.7851	4266751.1197	6.68
A.74	635985.7091	4266758.2847	6.78
A.75	635987.9261	4266775.4987	7.07
A.76	635987.9831	4266794.5187	7.40
A.77	635986.4801	4266824.4147	8.06
A.78	635981.6631	4266840.8847	8.44
A.79	635978.1021	4266849.2707	8.73
A.80	635978.1791	4266871.8810	9.30
A.81	635977.0471	4266895.9857	10.10
A.82	635979.4061	4266900.0117	10.36
A.83	635979.6891	4266904.1317	10.52
A.84	635980.8809	4266906.8403	10.90
A.85	635983.9348	4266917.9016	12.05
A.86	635984.6364	4266925.8657	12.27
A.87	635981.3875	4266944.8948	12.95
A.88	635977.7090	4266962.4202	13.41
A.89	635977.6660	4266973.6550	13.73
A.90	635978.3702	4266974.9539	13.77
A.91	635985.9444	4266982.6400	14.25
A.92	635995.5631	4267011.1899	15.75
A.93	635999.0362	4267013.5152	16.00
A.94	636004.8911	4267018.0505	16.40
A.134	636011.6299	4267028.8778	17.10
A.95	636011.9987	4267031.4673	16.00
A.96	636013.0540	4267038.6253	16.82
A.97	636011.4755	4267060.1873	17.66
A.98	636012.4729	4267062.5122	18.00
A.99	636007.2535	4267061.8319	18.50
A.100	636008.6939	4267059.6544	18.14
A.101	636011.5739	4267038.9774	16.78
A.102	636010.4259	4267031.7221	16.00
A.103	636010.0940	4267029.4380	17.10
A.104	636003.7060	4267019.1564	16.40
A.105	635994.1847	4267012.1098	15.75
A.106	635984.5049	4266983.3822	14.25
A.107	635977.2302	4266976.0019	13.77
A.108	635976.0940	4266973.6450	13.71
A.109	635976.0350	4266962.5657	13.40
A.110	635979.7477	4266944.6146	12.95
A.111	635983.2254	4266925.8033	12.23
A.112	635982.5592	4266918.2031	12.05
A.113	635979.5371	4266907.2335	10.63
A.114	635973.2586	4266904.6529	10.50
A.115	635974.0417	4266896.9606	10.10
A.116	635975.0160	4266879.7130	9.50
A.117	635975.0237	4266871.4057	9.20
A.118	635957.9690	4266871.8772	9.68
A.119	635956.0813	4266872.0901	9.80
A.120	635949.4537	4266888.4901	10.45
A.121	635947.3522	4266891.6554	10.56
A.122	635937.9197	4266911.0034	11.13
A.123	635933.2744	4266926.5380	11.53
A.124	635932.9671	4266928.3772	11.61
A.125	635932.7498	4266959.5871	12.14
A.126	635933.5090	4266968.9480	13.19
A.127	635935.2291	4266982.0993	12.98
A.128	635934.6278	4266990.2325	13.37
A.129	635932.7136	4267001.1456	13.98
A.130	635928.2172	4267001.0607	13.88
A.131	635917.3604	4267018.9254	14.89
A.132	635911.7839	4267032.6826	15.35
A.133	635908.0250	4267041.0333	15.70

Σημεία οριογραμμών με τα έργα διευθέτησης			
ΣΗΜΕΙΟ	X	Y	Z
1	635901.2891	4267038.5778	15.56
2	635905.6181	4267030.2668	15.22
3	635914.5813	4267014.3266	14.60
4	635916.0409	4267015.1553	14.58
5	635919.1460	4267009.6914	14.45
6	635922.5144	4267002.4178	14.20
7	635925.6182	4266998.9386	13.80
8	635930.2251	4266997.6643	13.78
9	635932.7497	4266989.9853	13.31
10	635933.3825	4266981.9395	12.95
11	635931.8565	4266969.7762	12.20
12α	635930.7107	4266959.5009	12.10
12β	635930.3788	4266937.3890	11.83
13	635930.6696	4266926.3345	11.56
14	635933.7050	4266915.9773	11.28
15	635935.2262	4266910.0668	11.18
16	635937.4577	4266903.3773	10.96
17	635941.1976	4266895.5559	10.76
18	635945.6765	4266890.5462	10.57
19	635947.6483	4266887.5445	10.40
20	635950.5053	4266880.1939	10.13
21	635953.7046	4266870.8378	10.00
22	635958.0268	4266870.0218	9.65
23	635974.8130	4266869.5327	9.15
24	635976.1271	4266869.3070	9.14
25	635975.5312	4266861.4031	9.00
26	635976.2858	4266848.9051	8.71
27	635980.6086	4266836.6104	8.30
28	635984.0720	4266824.2258	8.00
29	635985.6708	4266794.1390	7.37
30	635985.5146	4266775.5460	7.10
31	635982.3647	4266758.9582	6.90
32	635980.0345	4266750.7171	6.70
84	635981.5055	4266750.0389	6.70
85	635983.9233	4266758.5898	6.90
86	635987.1134	4266775.3900	7.10
87	635987.2712	4266794.1730	7.37
88	635985.6594	4266824.4904	8.00
89	635982.1354	4266837.0916	8.30
90	635977.8694	4266849.2249	8.71
91	635977.1348	4266861.3909	9.00
92	635977.8333	4266870.4497	9.20
93	635976.8678	4266894.2958	10.05
94	635977.4928	4266898.0778	10.30
95	635980.8809	4266906.8403	10.90
96	635983.9348	4266917.9016	12.05
97	635984.6364	4266925.8657	12.27
98	635981.2415	4266944.8559	12.95
99	635981.3875	4266944.8948	12.95
100	635977.7090	4266962.4202	13.41
101	635977.6660	4266973.6550	13.73
102	635978.3702	4266974.9539	13.77
103	635985.9444	4266982.6400	14.25
104	635995.5631	4267011.1899	15.75
105	635999.0362	4267013.5152	16.00
106	636004.8911	4267018.0505	16.40
107	636011.6299	4267028.8778	17.10
108	636011.9987	4267031.4673	16.00
109	636013.0540	4267038.6253	16.82
110	636011.4755	4267060.1873	17.66
111	636012.4729	4267062.5122	18.00
112	636007.2535	4267061.8319	18.50
113	636008.6939	4267059.6544	18.14
114	636011.5739	4267038.9774	16.78
115	636010.4259	4267031.7221	16.00
116	636010.0940	4267029.4380	17.10
117	636003.7060	4267019.1564	16.40
118	635994.1847	4267012.1098	15.75
119	635984.5049	4266983.3822	14.25
120	635977.2302	4266976.0019	13.77
121	635976.0940	4266973.6450	13.71
122	635976.0350	4266962.5657	13.40
123	635979.7477	4266944.6146	12.95
124	635979.8641	4266944.6354	12.95
125	635983.2254	4266925.8033	12.23
126	635982.5592	4266918.2031	12.05
127	635979.5371	4266907.2335	10.63
128	635976.1393	4266898.4252	10.30
129	635975.4485	4266894.3420	10.05
130	635976.3716	4266870.7588	9.23
131	635974.8800	4266870.9313	9.15
132	635958.1772	4266871.4182	9.68
133	635954.7654	4266872.0622	10.00
134	635951.8207	4266880.6741	10.14
135	635948.8997	4266888.1895	10.40
136	635946.7895	4266891.4018	10.58
137	635942.3744	4266896.3401	10.76
138	635938.7583	4266903.9027	10.96
139	635936.5698	4266910.4632	11.18
140	635935.0550	4266916.3487	11.28
141α	635932.0644	4266926.5535	11.56
141β	635931.7792	4266937.3950	11.83
142	635932.1122	4266959.3242	12.10
143	635933.1967	4266969.1526	12.22
144	635934.7895	4266981.9065	12.95
145	635934.1323	4266990.2627	13.33
146	635931.3209	4266998.8137	13.78

Σημεία οριογραμμών με τα έργα διευθέτησης			
147	635926.3818	4267000.1800	13.85
148	635923.8108	4267002.9500	14.25
149	635920.3920	4267010.3326	14.45
150	635917.2881	4267015.7941	14.58
151	635918.7565	4267016.4999	14.62
152	635917.3604	4267018.9254	14.89
153	635911.7839	4267032.6826	15.35
154	635908.0250	4267041.0333	15.70

ΕΘΝΙΚΟ ΤΥΠΟΓΡΑΦΕΙΟ
Για τεχνικούς λόγους στο σχεδιάγραμμα, από το ηλεκτρονικό αρχείο, έγινε σμίκρυνση κατά ποσοστό 33%

ΕΛΛΗΝΙΚΗ ΔΗΜΟΚΡΑΤΙΑ
ΠΕΡΙΦΕΡΕΙΑ ΒΟΡΕΙΟΥ ΑΙΓΑΙΟΥ
ΠΕΡΙΦΕΡΕΙΑΚΗ ΕΝΟΤΗΤΑ ΧΙΟΥ
ΔΗΜΟΣ ΨΑΡΩΝ

Μυπλήνη ...15-4-2022
Συνοδεύει το αριθμ. 16888
Δηφοιμο της ΔΜΕ.ΧΟ.ΣΧ. Β. Αιγ.
Ο Δ/ντης Δ.ΠΕ.ΧΟ.ΣΧ. Β. Αιγ.
Αποστυλωμένος Διευθ/ντής Δ.Π.Ε. Λιμένων

ΜΕΛΕΤΗ ΟΡΙΟΘΕΤΗΣΗΣ
ΚΕΝΤΡΙΚΟΥ ΡΕΜΑΤΟΣ ΨΑΡΩΝ

ΚΟΥΤΣΙΑΟΥ ΕΥΓΕΝΙΑ
ΠΕΡΙΒΑΛΛΟΝΤΟΛΟΓΟΣ
ΠΕ με Δ' βαθμό

ΘΕΜΑ ΣΧΕΔΙΟΥ :
ΠΡΟΤΑΣΗ ΟΡΙΟΘΕΤΗΣΗΣ

ΑΡΙΘΜΟΣ ΣΧΕΔΙΟΥ :	ΚΛΙΜΑΚΑ	ΗΜΕΡΟΜΗΝΙΑ
10.2	1 : 500	ΦΕΒΡΟΥΑΡΙΟΣ 2022

ΓΙΑ ΤΗΝ ΟΜΑΔΑ ΜΕΛΕΤΗΣ :	ΕΛΕΓΧΘΗΚΕ	ΘΕΩΡΗΘΗΚΕ
Β. ΜΑΛΙΟΚΑΣ ΚΑΙ ΣΥΝΕΡΓΑΤΕΣ Ε.Π.Ε.	ΠΑΝΑΓΙΩΤΗΣ ΧΑΡ. ΚΑΤΣΙΓΙΑΝΝΑΚΗΣ ΠΕ ΠΟΛΙΤΙΚΟΣ ΜΗΧΑΝΙΚΟΣ με Β' ΒΑΘΜΟ Β'	
	ΥΠΟΓΡΑΦΗ :	ΥΠΟΓΡΑΦΗ : .....
	Χιος, 01/04/22 Ελεγχθ.	Χιος, 01/04/22 Θεωρηθ.
	ΟΙΚΟΝΟΜΟΠΟΥΛΟΣ ΠΕ Δ/ντής Δ/νσης Δασών	Ο Π.Κ. Κάτω για Δ.Ε.Ε. Χ.Ε.Ν. ΚΑΡΤΑΛΗΣ ΧΡΗΣΤΟΣ ΜΙΤΙΔΑΝΙΔΟΣ ΕΜΠ

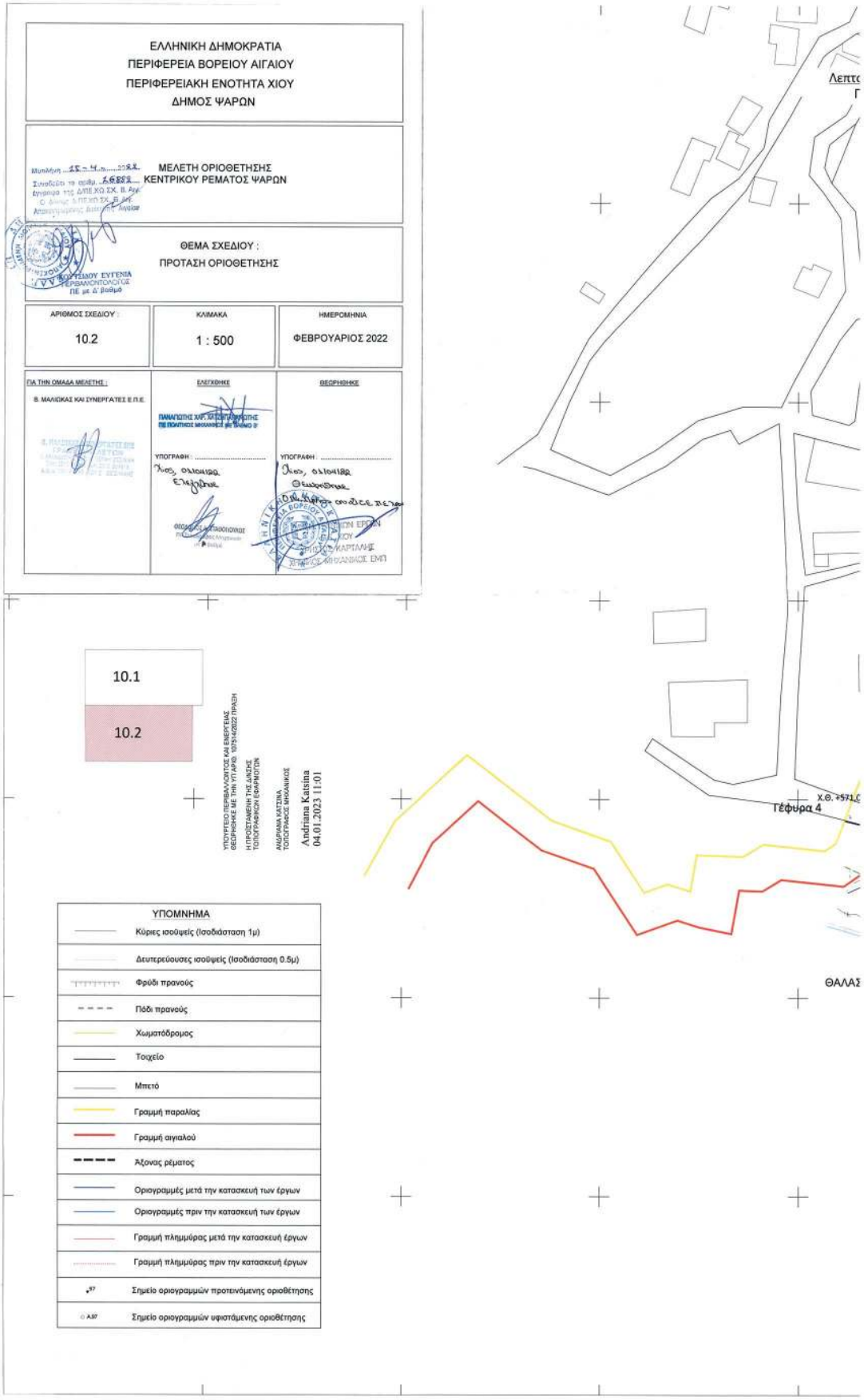

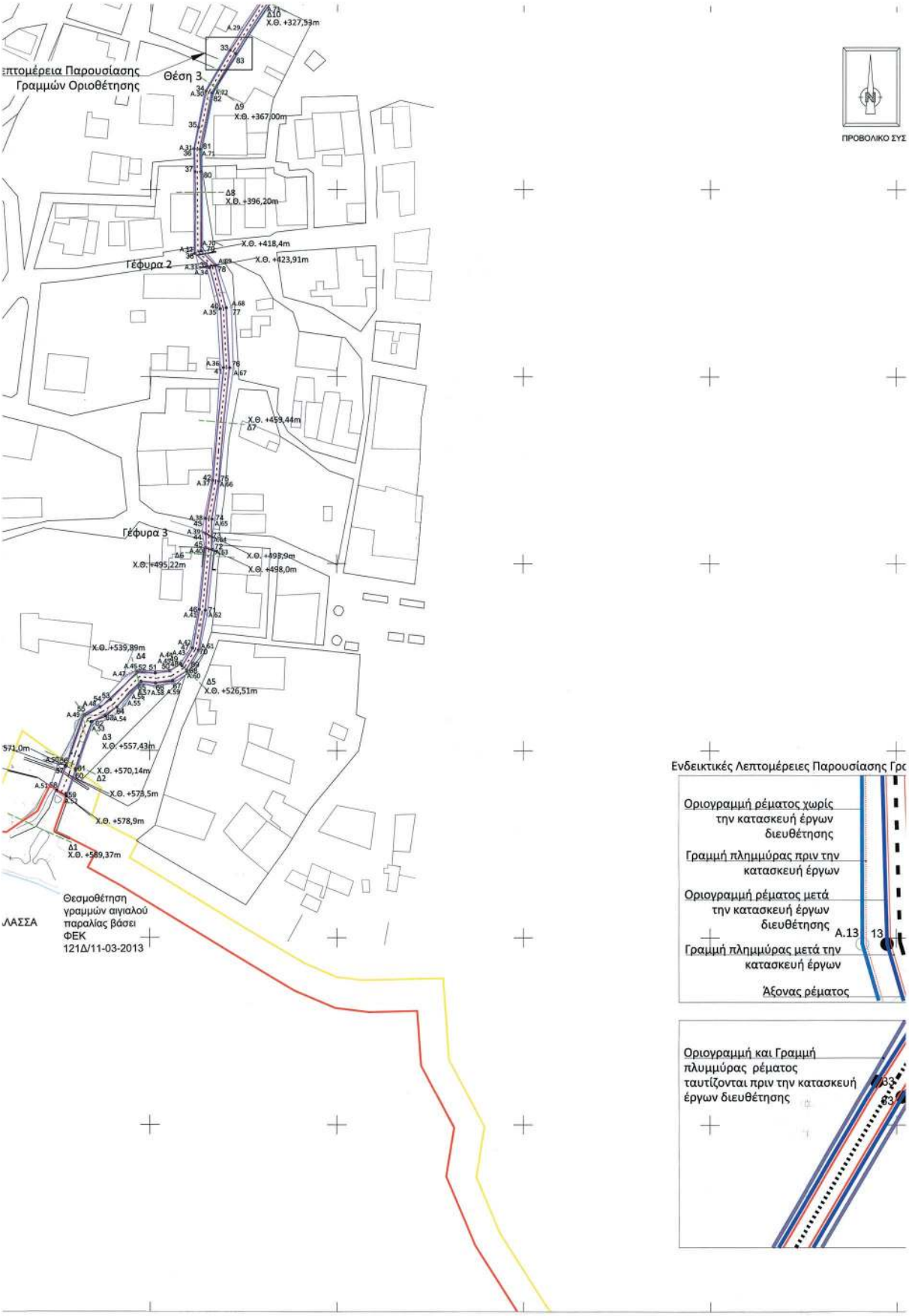
Λεπτομέρεια Παρουσίασης Γραμμών Οριοθέτησης
Θέση 3
Γέφυρα 2
Γέφυρα 3
Θεσμοθέτηση γραμμών αιγιαλού παραλίας βάσει ΦΕΚ 121Δ/11-03-2013
ΠΡΟΒΟΛΙΚΟ ΣΥΣ
Ενδεικτικές Λεπτομέρειες Παρουσίασης Γρα
Οριογραμμή ρέματος χωρίς την κατασκευή έργων διευθέτησης
Γραμμή πλημμύρας πριν την κατασκευή έργων
Οριογραμμή ρέματος μετά την κατασκευή έργων διευθέτησης
Γραμμή πλημμύρας μετά την κατασκευή έργων
Άξονας ρέματος
Οριογραμμή και Γραμμή πλυμμύρας ρέματος ταυτίζονται πριν την κατασκευή έργων διευθέτησης

ΟΛΙΚΟ ΣΥΣΤΗΜΑ ΕΓΣΑ 87'

Σημεία οριογραμμών χωρίς την κατασκευή έργων διευθέτησης			
ΣΗΜΕΙΟ	X	Y	Z
A.29	635974.2531	4266743.0297	6.35
A.30	635964.4311	4266726.1347	6.00
A.31	635961.5050	4266710.8878	5.71
A.32	635961.6701	4266684.0137	5.37
A.33	635963.1031	4266678.9607	5.19
A.34	635965.0491	4266679.0957	5.19
A.35	635967.8041	4266667.8537	4.92
A.36	635968.7501	4266652.9017	4.59
A.37	635966.5211	4266622.4247	3.87
A.38	635964.4941	4266612.2747	3.66
A.39	635963.9112	4266608.6477	3.61
A.40	635964.7210	4266604.0190	3.30
A.41	635962.7631	4266586.5897	3.06
A.42	635961.0551	4266577.6057	2.97
A.43	635960.0422	4266575.7679	2.95
A.44	635958.5025	4266573.7523	2.92
A.45	635955.5729	4266571.3265	2.75
A.46	635946.2971	4266571.3037	2.84
A.47	635943.7091	4266570.0427	2.83
A.48	635936.1241	4266562.0237	2.66
A.49	635931.8051	4266559.4747	3.31
A.50	635925.4770	4266546.3650	2.72
A.51	635923.3437	4266540.6070	2.50
A.52	635927.6779	4266537.8437	2.00
A.53	635934.6539	4266556.9103	2.50
A.54	635939.9681	4266558.7927	2.85
A.55	635943.3951	4266562.1607	3.48
A.56	635945.4461	4266565.4637	3.19
A.57	635947.8781	4266567.8197	3.35
A.58	635951.3401	4266567.0427	3.29
A.59	635956.0961	4266567.9257	3.56
A.60	635960.0491	4266570.5327	2.98
A.61	635963.3010	4266576.6870	2.99
A.62	635965.3671	4266586.4017	3.11
A.63	635967.1371	4266603.6147	4.71
A.64	635966.7125	4266607.0361	4.68
A.65	635967.3531	4266611.7837	3.65
A.66	635968.5631	4266622.1217	3.84
A.67	635972.2381	4266652.2007	4.57
A.68	635971.6231	4266668.6327	4.91
A.69	635967.8188	4266679.7227	5.16
A.70	635963.6821	4266684.7167	5.27
A.71	635963.4641	4266710.4627	5.72
A.72	635966.5710	4266725.8820	5.72
A.73	635981.8620	4266749.6830	6.72

Σημεία οριογραμμών με τα έργα διευθέτησης			
ΣΗΜΕΙΟ	X	Y	Z
33	635971.1997	4266737.1491	6.18
34	635964.7632	4266726.3152	6.00
35	635962.8046	4266716.6044	5.80
36	635961.6552	4266710.8955	5.71
37	635961.8471	4266704.7314	5.60
38	635961.8810	4266682.9611	5.37
39	635965.7968	4266679.0948	5.17
40	635968.6792	4266668.1332	4.90
41	635969.6155	4266652.4700	4.56
42	635966.7957	4266622.3334	3.86
43	635964.9541	4266612.0949	3.62
44	635964.9482	4266608.0410	3.40
45	635964.9594	4266604.4101	3.30
46	635963.2667	4266587.6745	3.10
47	635961.5176	4266577.3619	2.97
48	635958.6579	4266572.6094	2.88
49	635958.2533	4266573.1574	2.88
50	635955.2600	4266571.2943	2.79
51	635951.5208	4266570.6725	2.70
52	635946.7069	4266571.1508	2.37
53	635939.5281	4266563.6255	2.01
54	635936.7211	4266561.6819	2.26
55	635932.4807	4266559.6167	2.03
56	635927.6509	4266545.9437	2.02
57	635927.3901	4266545.6384	2.00
58	635925.1426	4266539.3459	1.65
59	635927.6779	4266537.8437	2.00
60	635930.1240	4266544.6710	2.00
61	635930.1206	4266545.1706	2.02
62	635934.5773	4266557.7458	2.03
63	635938.0380	4266559.4313	2.26
64	635941.2263	4266561.6389	2.30
65	635947.7124	4266568.4381	2.37
66	635951.5876	4266568.0531	2.70
67	635956.1756	4266568.7468	2.79
68	635959.9655	4266571.1658	2.88
69	635959.8889	4266571.5519	2.88
70	635963.0444	4266576.7961	2.97
71	635964.8530	4266587.4588	3.10
72	635966.5422	4266603.9039	3.30
73	635966.5487	4266607.1159	3.40
74	635966.5539	4266611.9511	3.62
75	635968.3823	4266622.1166	3.86
76	635971.2205	4266652.4340	4.56
77	635970.2668	4266668.3868	4.90
78	635967.3076	4266679.6152	5.17
79	635963.4826	4266683.6283	5.37
80	635963.3850	4266704.7171	5.60
81	635963.1607	4266710.7800	5.71
82	635966.2778	4266725.7320	6.00
83	635972.5621	4266736.3098	6.18

σης Γραμμών Οριοθέτησης



ΕΘΝΙΚΟ ΤΥΠΟΓΡΑΦΕΙΟ
Για τεχνικούς λόγους, στο σχεδίαγραμμα, από το ηλεκτρονικό αρχείο, έγινε σμίκρυνση κατά ποσοστό 38%

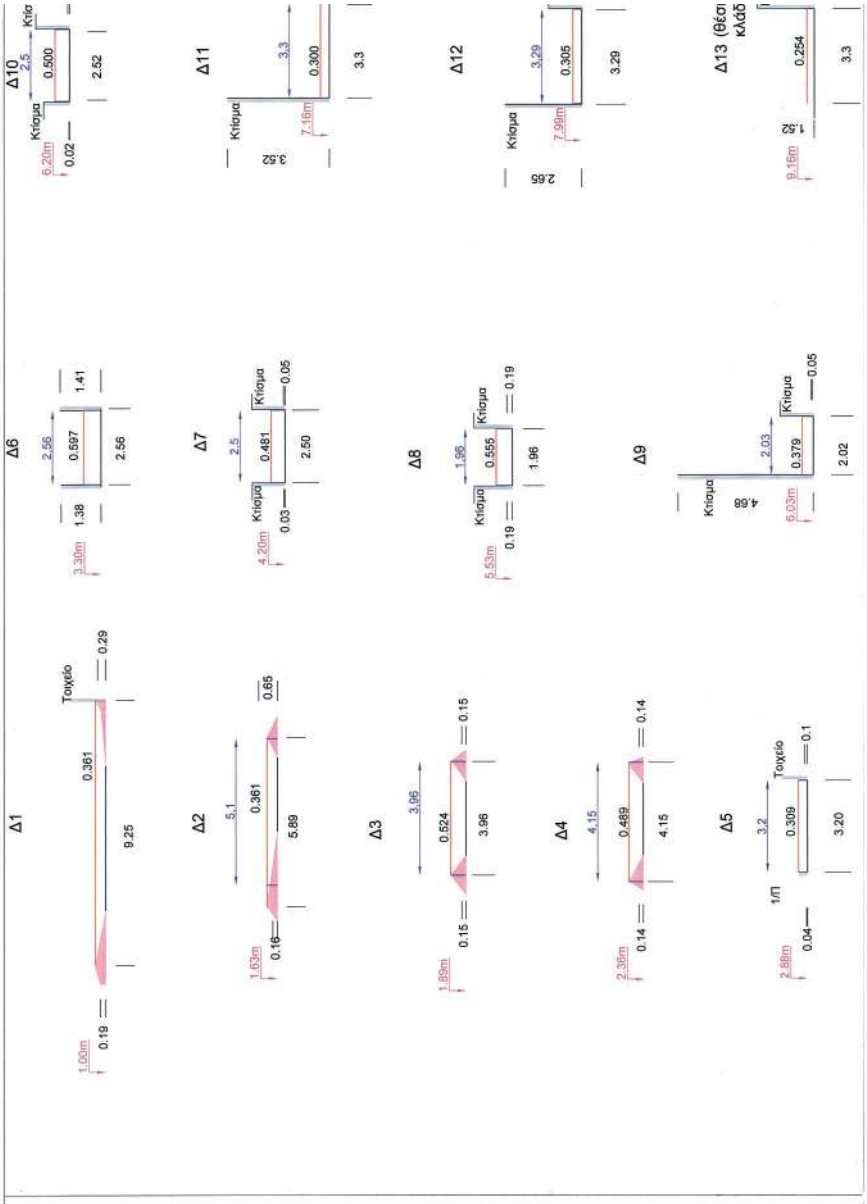

ΕΛΛΗΝΙΚΗ ΔΗΜΟΚΡΑΤΙΑ ΠΕΡΙΦΕΡΕΙΑ ΒΟΡΕΙΟΥ ΑΙΓΑΙΟΥ ΠΕΡΙΦΕΡΕΙΑΚΗ ΕΝΟΤΗΤΑ ΧΙΟΥ ΔΗΜΟΣ ΨΑΡΩΝ			
ΜΕΛΕΤΗ ΟΡΙΟΘΕΤΗΣΗΣ ΚΕΝΤΡΙΚΟΥ ΡΕΜΑΤΟΣ ΨΑΡΩΝ			
ΘΕΜΑ ΣΧΕΔΙΟΥ : ΔΙΑΤΟΜΕΣ ΥΔΑΤΟΡΕΜΑΤΟΣ ΣΤΗΝ ΥΦΙΣΤΑΜΕΝΗ ΚΑΤΑΣΤΑΣΗ			
ΑΡΙΘΜΟΣ ΣΧΕΔΙΟΥ : 8.1	ΚΛΙΜΑΚΑ 1 : 100	ΗΜΕΡΟΜΗΝΙΑ ΦΕΒΡΟΥΑΡΙΟΣ 2022	
ΓΙΑ ΤΗΝ ΟΜΑΔΑ ΜΕΛΕΤΗΣ : Β. ΜΑΛΙΟΚΑΣ ΚΑΙ ΣΥΝΕΡΓΑΤΕΣ Ε.Π.Ε.	ΕΛΕΓΧΘΗΚΕ ΥΠΟΓΡΑΦΗ :	ΘΕΩΡΗΘΗΚΕ ΥΠΟΓΡΑΦΗ :	

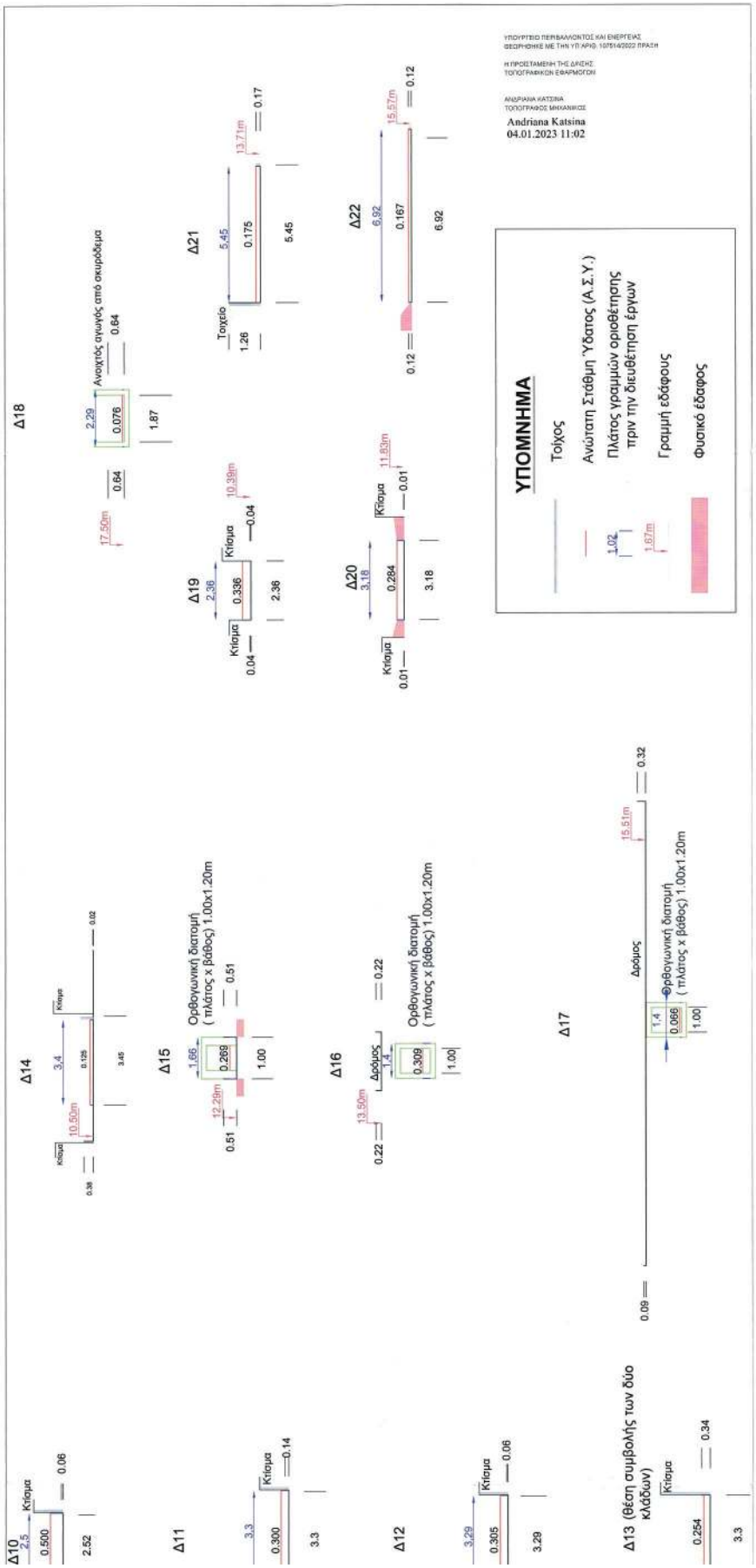
ΥΠΟΥΡΓΕΙΟ ΠΕΡΙΒΑΛΛΟΝΤΟΣ ΚΑΙ ΕΝΕΡΓΕΙΑΣ
ΘΕΩΡΗΘΗΚΕ ΜΕ ΤΗΝ ΥΠ' ΑΡΙΘ. 107514/2022 ΠΡΑΞΗ
Η ΠΡΟΕΣΤΑΜΕΝΗ ΤΗΣ ΔΙΕΥΘΗΣ
ΤΟΠΟΓΡΑΦΙΚΩΝ ΕΦΑΡΜΟΓΩΝ
ΑΝΔΡΙΑΝΑ ΚΑΤΣΙΝΑ
ΤΟΠΟΓΡΑΦΟΣ ΜΗΧΑΝΙΚΟΣ
Andriana Katsina
04.01.2023 11:02
ΥΠΟΜΝΗΜΑ
Τοίχος
Ανώτατη Στάθμη Ύδατος (Α.Σ.Υ.)
Πλάτος γραμμών οριοθέτησης πριν την διευθέτηση έργων
Γραμμή εδάφους
Φυσικό έδαφος
Δ18
Δ19
Δ20
Δ21
Δ22
Δ14
Δ15
Δ16
Δ17
Δ10
Δ11
Δ12
Δ13 (θέση συμβολής των δύο κλάδων)
Ανοιχτός αγωγός από σκυρόδεμα
Τοιχείο
Κτίσμα
Δρόμος
Ορθογωνική διατομή (πλάτος x βάθος) 1.00x1.20m

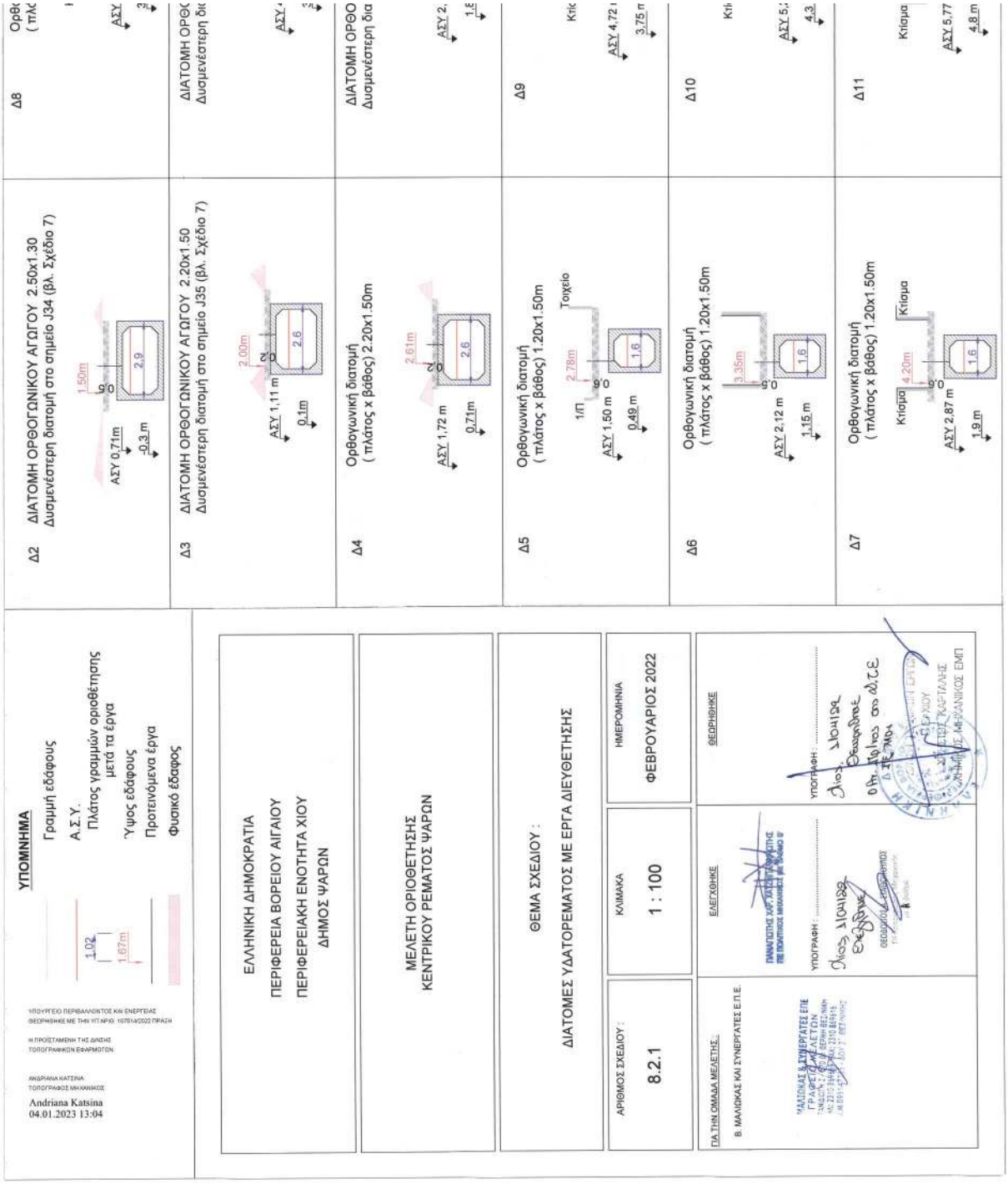

ΕΘΝΙΚΟ ΤΥΠΟΓΡΑΦΕΙΟ
Για τεχνικούς λόγους στο σχεδιάγραμμα, από το ηλεκτρονικό αρχείο, έγινε σμίκρυνση κατά ποσοστό 43%

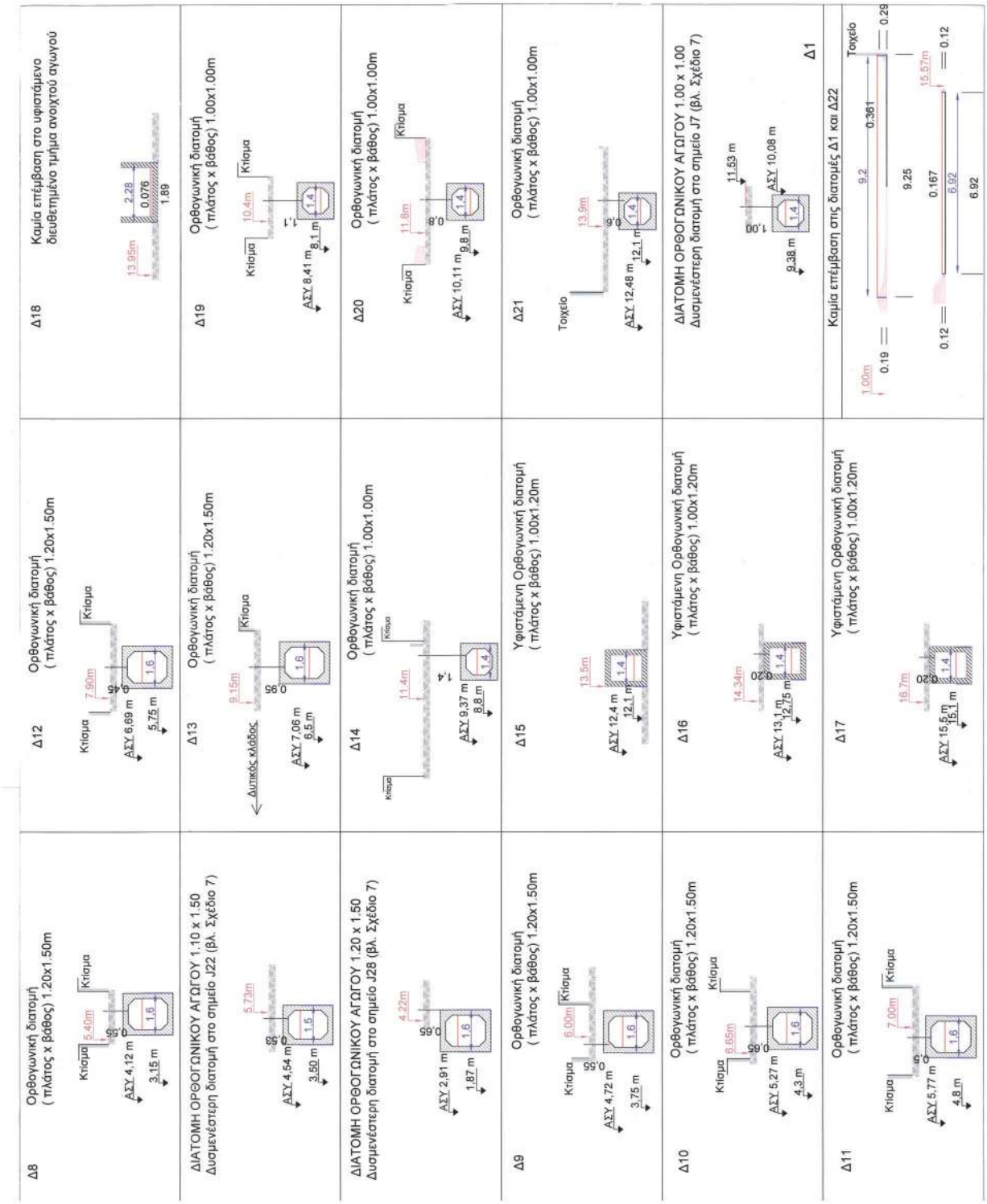
Δ8
Ορθογωνική διατομή
(πλάτος x βάθος) 1.20x1.50m
Κτίσμα
5.40m
Κτίσμα
0.55
ΑΣΥ 4.12 m
1.6
3.15 m
ΔΙΑΤΟΜΗ ΟΡΘΟΓΩΝΙΚΟΥ ΑΓΩΓΟΥ 1.10 x 1.50
Δυσμενέστερη διατομή στο σημείο J22 (βλ. Σχέδιο 7)
5.73m
0.53
ΑΣΥ 4.54 m
1.5
3.50 m
ΔΙΑΤΟΜΗ ΟΡΘΟΓΩΝΙΚΟΥ ΑΓΩΓΟΥ 1.20 x 1.50
Δυσμενέστερη διατομή στο σημείο J28 (βλ. Σχέδιο 7)
4.22m
0.65
ΑΣΥ 2.91 m
1.6
1.87 m
Δ9
Ορθογωνική διατομή
(πλάτος x βάθος) 1.20x1.50m
6.00m
Κτίσμα
Κτίσμα
0.55
ΑΣΥ 4.72 m
1.6
3.75 m
Δ10
Ορθογωνική διατομή
(πλάτος x βάθος) 1.20x1.50m
Κτίσμα
6.65m
Κτίσμα
0.65
ΑΣΥ 5.27 m
1.6
4.3 m
Δ11
Ορθογωνική διατομή
(πλάτος x βάθος) 1.20x1.50m
7.00m
Κτίσμα
Κτίσμα
ΑΣΥ 5.77 m
1.6
4.8 m
Δ12
Ορθογωνική διατομή
(πλάτος x βάθος) 1.20x1.50m
7.90m
Κτίσμα
Κτίσμα
0.45
ΑΣΥ 6.69 m
1.6
5.75 m
Δ13
Ορθογωνική διατομή
(πλάτος x βάθος) 1.20x1.50m
9.15m
Κτίσμα
Δυτικός κλάδος
0.95
ΑΣΥ 7.06 m
1.6
6.5 m
Δ14
Ορθογωνική διατομή
(πλάτος x βάθος) 1.00x1.00m
Κτίσμα
11.4m
Κτίσμα
1.4
ΑΣΥ 9.37 m
1.4
8.8 m
Δ15
Υφιστάμενη Ορθογωνική διατομή
(πλάτος x βάθος) 1.00x1.20m
13.5m
ΑΣΥ 12.4 m
1.4
12.1 m
Δ16
Υφιστάμενη Ορθογωνική διατομή
(πλάτος x βάθος) 1.00x1.20m
14.34m
0.20
ΑΣΥ 13.1 m
1.4
12.75 m
Δ17
Υφιστάμενη Ορθογωνική διατομή
(πλάτος x βάθος) 1.00x1.20m
16.7m
0.20
ΑΣΥ 15.5 m
1.4
15.1 m
Δ18
Καμία επέμβαση στο υφιστάμενο
διευθετημένο τμήμα ανοιχτού αγωγού
13.95m
2.28
0.076
1.89
Δ19
Ορθογωνική διατομή
(πλάτος x βάθος) 1.00x1.00m
10.4m
Κτίσμα
Κτίσμα
1.1
ΑΣΥ 8.41 m
1.4
8.1 m
Δ20
Ορθογωνική διατομή
(πλάτος x βάθος) 1.00x1.00m
11.8m
Κτίσμα
Κτίσμα
0.8
ΑΣΥ 10.11 m
1.4
9.8 m
Δ21
Ορθογωνική διατομή
(πλάτος x βάθος) 1.00x1.00m
13.9m
Τοιχείο
0.6
ΑΣΥ 12.48 m
1.4
12.1 m
ΔΙΑΤΟΜΗ ΟΡΘΟΓΩΝΙΚΟΥ ΑΓΩΓΟΥ 1.00 x 1.00
Δυσμενέστερη διατομή στο σημείο J7 (βλ. Σχέδιο 7)
11.53 m
1.00
ΑΣΥ 10.08 m
1.4
9.38 m
Δ1
Καμία επέμβαση στις διατομές Δ1 και Δ22
Τοιχείο
1.00m
0.19
9.2
0.361
0.29
9.25
15.57m
0.12
0.167
0.12
6.92
6.92

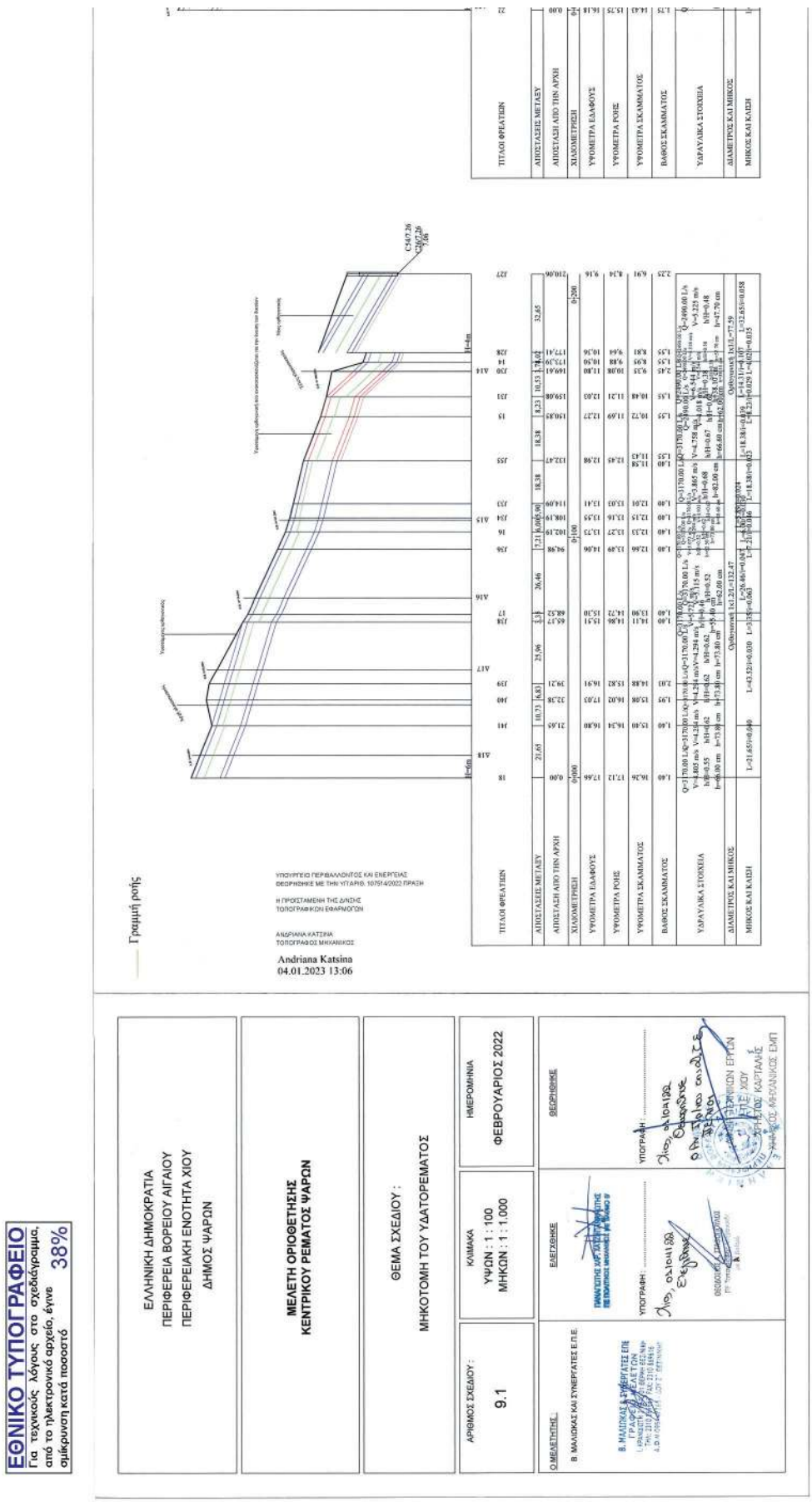
ΕΘΝΙΚΟ ΤΥΠΟΓΡΑΦΕΙΟ
Για τεχνικούς λόγους στο σχεδίαγραμμα, από το ηλεκτρονικό αρχείο, έγινε σμίκρυνση κατά ποσοστό 38%
ΕΛΛΗΝΙΚΗ ΔΗΜΟΚΡΑΤΙΑ
ΠΕΡΙΦΕΡΕΙΑ ΒΟΡΕΙΟΥ ΑΙΓΑΙΟΥ
ΠΕΡΙΦΕΡΕΙΑΚΗ ΕΝΟΤΗΤΑ ΧΙΟΥ
ΔΗΜΟΣ ΨΑΡΩΝ
ΜΕΛΕΤΗ ΟΡΙΟΘΕΤΗΣΗΣ
ΚΕΝΤΡΙΚΟΥ ΡΕΜΑΤΟΣ ΨΑΡΩΝ
ΘΕΜΑ ΣΧΕΔΙΟΥ :
ΜΗΚΟΤΟΜΗ ΤΟΥ ΥΔΑΤΟΡΕΜΑΤΟΣ
ΑΡΙΘΜΟΣ ΣΧΕΔΙΟΥ :
9.1
ΚΛΙΜΑΚΑ
ΥΨΩΝ : 1 : 100
ΜΗΚΩΝ : 1 : 1.000
ΗΜΕΡΟΜΗΝΙΑ
ΦΕΒΡΟΥΑΡΙΟΣ 2022
Ο ΜΕΛΕΤΗΤΗΣ
Β. ΜΑΛΙΩΚΑΣ ΚΑΙ ΣΥΝΕΡΓΑΤΕΣ Ε.Π.Ε.
ΕΛΕΓΧΘΗΚΕ
ΘΕΩΡΗΘΗΚΕ
ΥΠΟΓΡΑΦΗ :
ΥΠΟΓΡΑΦΗ :
ΥΠΟΓΡΑΦΗ :
ΑΝΔΡΙΑΝΑ ΚΑΤΣΙΝΑ
ΤΟΠΟΓΡΑΦΟΣ ΜΗΧΑΝΙΚΟΣ
Andriana Katsina
04.01.2023 13:06
Γραμμή ροής
ΤΙΤΛΟΙ ΦΡΕΑΤΙΩΝ
ΑΠΟΣΤΑΣΕΙΣ ΜΕΤΑΞΥ
ΑΠΟΣΤΑΣΗ ΑΠΟ ΤΗΝ ΑΡΧΗ
ΧΙΛΟΜΕΤΡΗΣΗ
ΥΨΟΜΕΤΡΑ ΕΔΑΦΟΥΣ
ΥΨΟΜΕΤΡΑ ΡΟΗΣ
ΥΨΟΜΕΤΡΑ ΣΚΑΜΜΑΤΟΣ
ΒΑΘΟΣ ΣΚΑΜΜΑΤΟΣ
ΥΑΡΑΥΛΙΚΑ ΣΤΟΙΧΕΙΑ
ΔΙΑΜΕΤΡΟΣ ΚΑΙ ΜΗΚΟΣ
ΜΗΚΟΣ ΚΑΙ ΚΛΙΣΗ

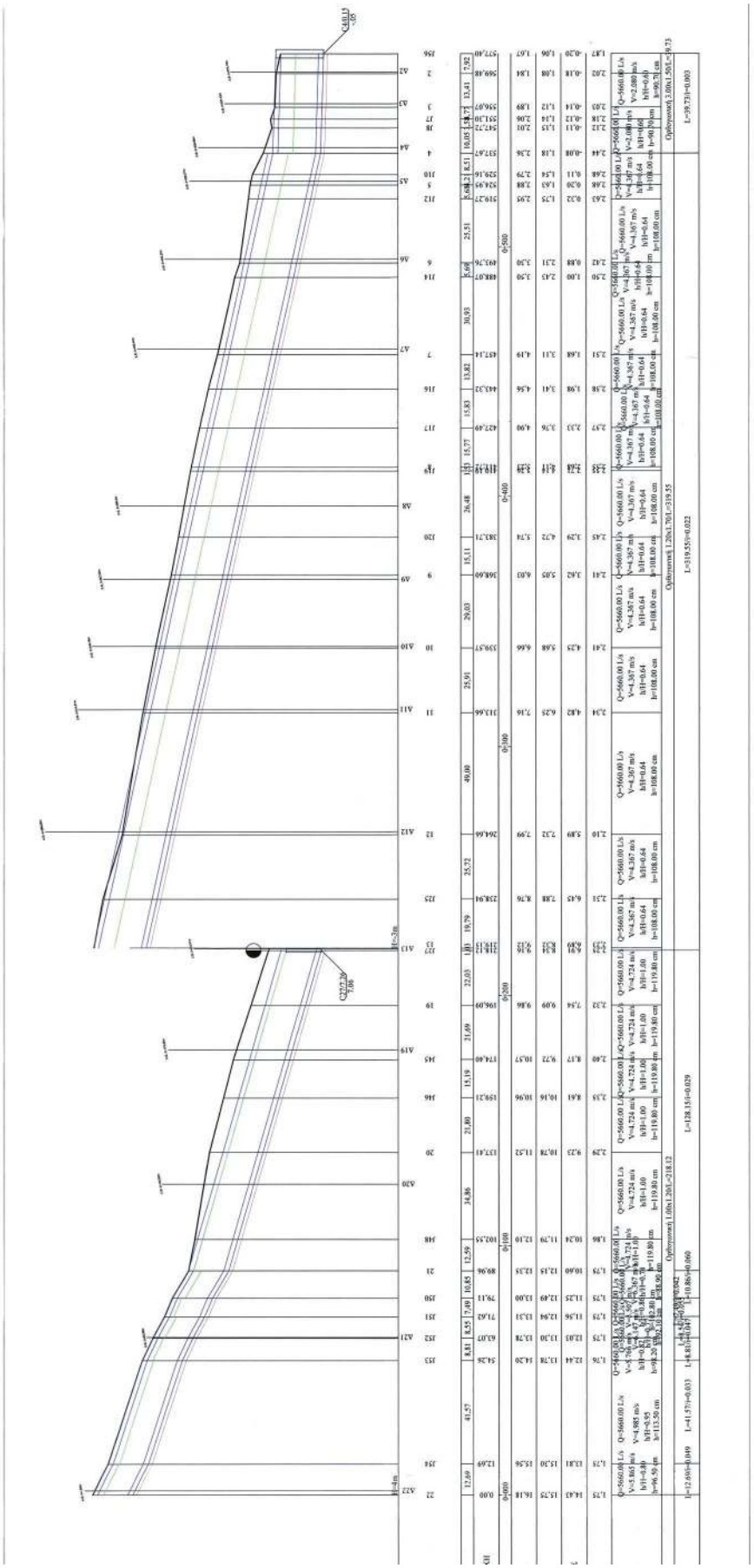

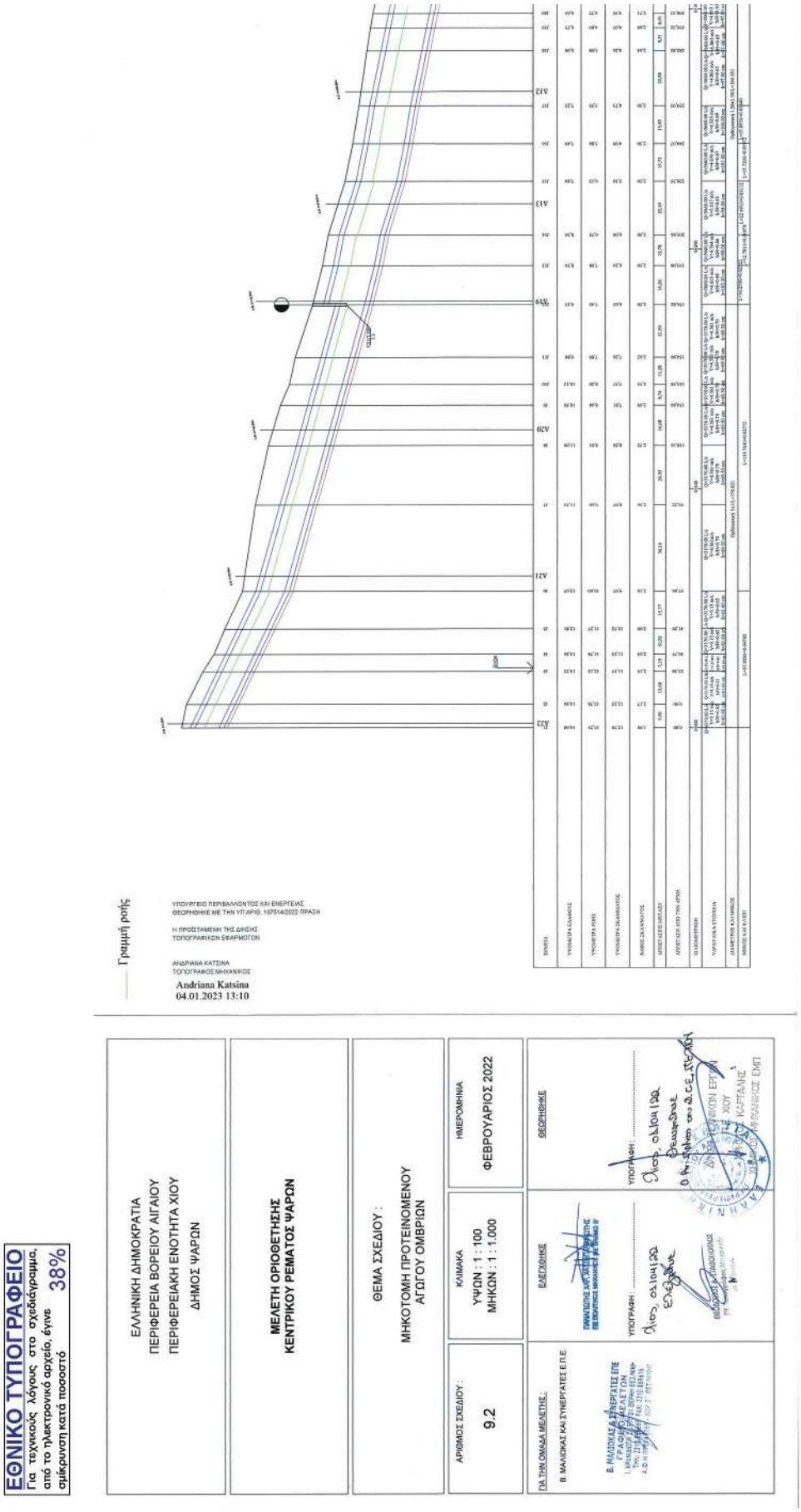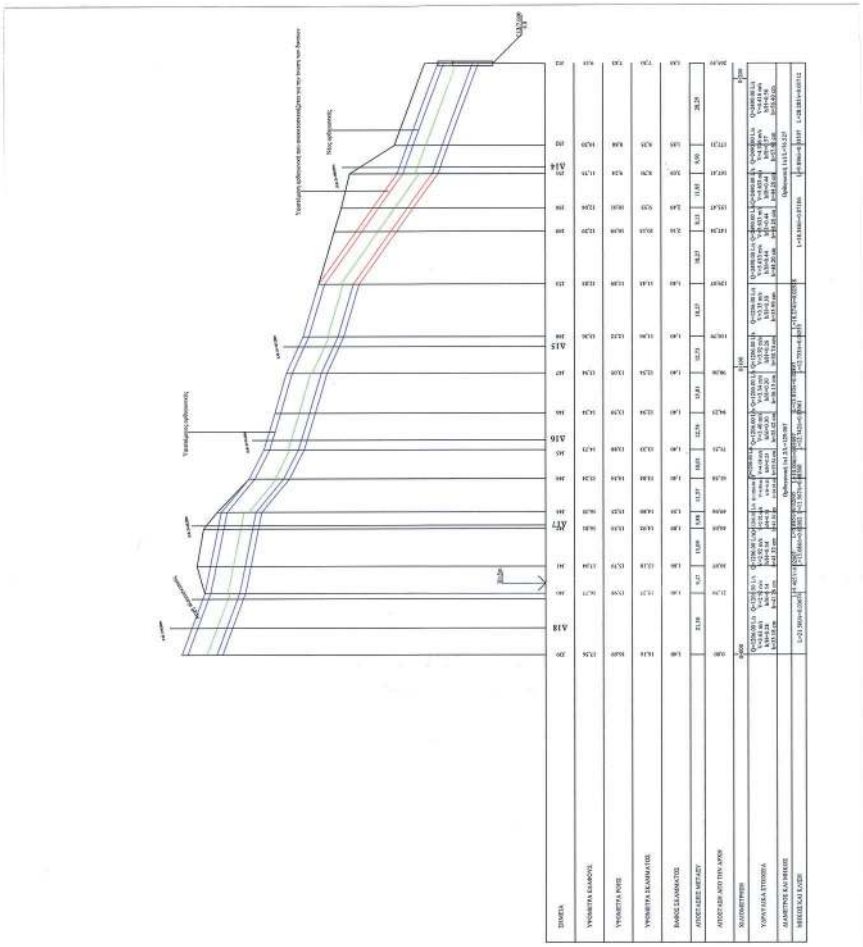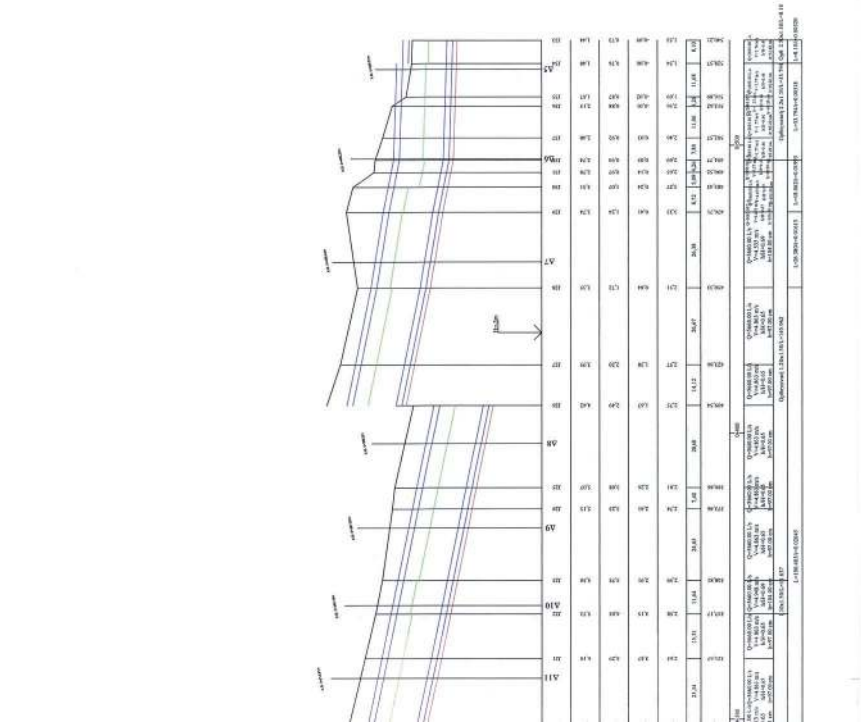
ΕΘΝΙΚΟ ΤΥΠΟΓΡΑΦΕΙΟ
Για τεχνικούς λόγους, στο σχεδίαγραμμα, από το ηλεκτρονικό αρχείο, έγινε σμίκρυνση κατά ποσοστό 38%
ΕΛΛΗΝΙΚΗ ΔΗΜΟΚΡΑΤΙΑ
ΠΕΡΙΦΕΡΕΙΑ ΒΟΡΕΙΟΥ ΑΙΓΑΙΟΥ
ΠΕΡΙΦΕΡΕΙΑΚΗ ΕΝΟΤΗΤΑ ΧΙΟΥ
ΔΗΜΟΣ ΨΑΡΩΝ
ΜΕΛΕΤΗ ΟΡΙΟΘΕΤΗΣΗΣ
ΚΕΝΤΡΙΚΟΥ ΡΕΜΑΤΟΣ ΨΑΡΩΝ
ΘΕΜΑ ΣΧΕΔΙΟΥ :
ΜΗΚΟΤΟΜΗ ΠΡΟΤΕΙΝΟΜΕΝΟΥ
ΑΓΩΓΟΥ ΟΜΒΡΙΩΝ
ΑΡΙΘΜΟΣ ΣΧΕΔΙΟΥ :
9.2
ΚΛΙΜΑΚΑ
ΥΨΩΝ : 1 : 100
ΜΗΚΩΝ : 1 : 1.000
ΗΜΕΡΟΜΗΝΙΑ
ΦΕΒΡΟΥΑΡΙΟΣ 2022
ΓΙΑ ΤΗΝ ΟΜΑΔΑ ΜΕΛΕΤΗΣ :
Β. ΜΑΛΟΚΑΣ ΚΑΙ ΣΥΝΕΡΓΑΤΕΣ Ε.Π.Ε.
ΕΛΕΓΧΘΗΚΕ
ΘΕΩΡΗΘΗΚΕ
ΥΠΟΓΡΑΦΗ:
ΥΠΟΓΡΑΦΗ:
ΔΙΕΥΘΥΝΣΗ ΕΡΓΩΝ
ΧΙΟΥ
ΚΑΡΤΑΛΗΣ
ΜΗΧΑΝΙΚΟΣ ΠΕΡΙΒΑΛΛΟΝΤΙΚΟΣ ΕΜΠ
Γραμμή ροής
ΥΠΟΥΡΓΕΙΟ ΠΕΡΙΒΑΛΛΟΝΤΟΣ ΚΑΙ ΕΝΕΡΓΕΙΑΣ
ΘΕΩΡΗΘΗΚΕ ΜΕ ΤΗΝ ΥΠ ΑΡΙΘ. 168144/2022 ΠΡΑΞΗ
Η ΠΡΟΪΣΤΑΜΕΝΗ ΤΗΣ ΔΙΚΗΣ
ΤΟΠΟΓΡΑΦΙΚΩΝ ΕΦΑΡΜΟΓΩΝ
ΑΝΔΡΙΑΝΑ ΚΑΤΣΙΝΑ
ΤΟΠΟΓΡΑΦΟΣ ΜΗΧΑΝΙΚΟΣ
Andriana Katsina
04.01.2023 13:10