Signature Not Verified
Digitally signed by VARVARA ZACHARAKI
Date: 2024.06.17 13:58:48 EEST
Reason: Signed PDF (embedded)
Location: Athens, Ethniko Typografio

ΕΦΗΜΕΡΙΔΑ ΤΗΣ ΚΥΒΕΡΝΗΣΕΩΣ

ΤΗΣ ΕΛΛΗΝΙΚΗΣ ΔΗΜΟΚΡΑΤΙΑΣ

17 Ιουνίου 2024 | ΤΕΥΧΟΣ ΤΕΤΑΡΤΟ | Αρ. Φύλλου **391**

ΠΕΡΙΕΧΟΜΕΝΑ

ΑΠΟΦΑΣΕΙΣ

1 Ανάκληση της υπ' αρ. 3804/23-9-1998 (Δ' 960) απόφασης κήρυξης αναδασωτέας δημόσιας δασικής έκτασης του Γενικού Γραμματέα Περιφέρειας Πελοποννήσου, εμβαδού Ε=4.656 τ.μ. στη θέση «Αγ. Ελευθέριος» κοινότητας Ναυπλιέων του Δήμου Ναυπλιέων Π.Ε. Αργολίδας.

2 Επικύρωση καθορισμού οριογραμμών, με έργα διευθέτησης, τμήματος του υπ' αρ. 964 ρέματος στα όρια των αγροτεμαχίων 1002, 1004, 1043, 1044 και 1006 οριστικής διανομής αγροκτήματος Καλοχωρίου, Δήμου Δέλτα, Π.Ε. Θεσσαλονίκης.

ΑΠΟΦΑΣΕΙΣ

Αριθμ. 210113 (1)

Ανάκληση της υπ' αρ. 3804/23-9-1998 (Δ' 960) απόφασης κήρυξης αναδασωτέας δημόσιας δασικής έκτασης του Γενικού Γραμματέα Περιφέρειας Πελοποννήσου, εμβαδού Ε=4.656 τ.μ. στη θέση «Αγ. Ελευθέριος» κοινότητας Ναυπλιέων του Δήμου Ναυπλιέων Π.Ε. Αργολίδας.

Ο ΓΕΝΙΚΟΣ ΓΡΑΜΜΑΤΕΑΣ ΔΑΣΩΝ
ΤΟΥ ΥΠΟΥΡΓΕΙΟΥ ΠΕΡΙΒΑΛΛΟΝΤΟΣ ΚΑΙ ΕΝΕΡΓΕΙΑΣ

Έχοντας υπόψη:

1. Το π.δ. 29/2022 "Τροποποίηση του π.δ. 132/2017 «Οργανισμός Υπουργείου Περιβάλλοντος και Ενέργειας (Υ.Π.ΕΝ.)» (Α' 160)" (Α' 77).

2. Την υπό στοιχεία ΥΠΕΝ/ΔΔΥ/12302/1158/5-2-2024 απόφαση του Υπηρεσιακού Γραμματέα του ΥΠΕΝ «Ορισμός Αναπληρωτή Προϊσταμένου της Διεύθυνσης Δασών Ν. Αργολίδας» (ΑΔΑ: 6ΧΖΟ4653Π8-ΧΥ6).

3. Τα άρθρα 28 και 28Α του ν. 4325/2015 «Εκδημοκρατισμός της Διοίκησης-Καταπολέμηση Γραφειοκρατίας και Ηλεκτρονική Διακυβέρνηση. Αποκατάσταση αδικιών και άλλες διατάξεις» (Α'47).

4. Το π.δ. 6/2022 «Σύσταση και μετονομασία Γενικών Γραμματειών, σύσταση Ειδικής Γραμματείας, μεταφορά υπηρεσιών και αρμοδιοτήτων» (Α' 17).

5. Τα άρθρα 47-55 του ν. 4915/2022 (Α'63).

6. Την υπό τα στοιχεία ΥΠΕΝ/ΔΔΥ/48478/3594/16-5-2022 κοινή υπουργική απόφαση «Καθορισμός των διοικητικών λεπτομερειών μεταφοράς των δασικών υπηρεσιών, του αντίστοιχου προσωπικού και λοιπών θεμάτων της παρ. 5 άρθρου τρίτου της από 13-8-2021 Πράξης Νομοθετικού Περιεχομένου (Α' 143), η οποία κυρώθηκε με το άρθρο 2 του ν. 4824/2021 (Α' 156)» (Β' 2415).

7. Την υπό στοιχεία ΥΠΕΝ/ΔΔΥ/50878/3749/20-5-2022 (ΑΔΑ: ΨΓΒΩ4653Π8-ΩΧ6) εγκύκλιο του ΥΠΕΝ.

8. Την υπό στοιχεία ΥΠΕΝ/ΔΔΥ/70401/5167/6-7-2022 απόφαση του Υπουργού Περιβάλλοντος και Ενέργειας «Τοποθέτηση Προϊσταμένων σε θέσεις ευθύνης επιπέδου Γενικής Διεύθυνσης στις Επιθεωρήσεις Εφαρμογής Δασικής Πολιτικής του Υπουργείου Περιβάλλοντος και Ενέργειας» (ΑΔΑ: Ω8ΔΡ4653Π8-7ΨΡ).

9. Την υπό στοιχεία ΥΠΕΝ/ΔΝΕΠ/68754/2347/19-7-2022 απόφαση του Υπουργού Περιβάλλοντος και Ενέργειας «Εξουσιοδότηση υπογραφής "Με εντολή Υπουργού", του Υπουργού Περιβάλλοντος και Ενέργειας και "Με εντολή Υπηρεσιακού Γραμματέα", του Υπηρεσιακού Γραμματέα του Υπουργείου Περιβάλλοντος και Ενέργειας (Υ.Π.ΕΝ.), κατά λόγο αρμοδιότητας, στους Προϊσταμένους των Επιθεωρήσεων Εφαρμογής Δασικής Πολιτικής της Γενικής Γραμματείας Δασών του Υ.Π.ΕΝ. και στους Προϊσταμένους των Διευθύνσεων, Δασαρχείων και Τμημάτων που υπάγονται σε αυτές» (Β' 4041).

10. Την υπό στοιχεία ΥΠΕΝ/ΔΝΕΠ/83988/25-8-2022 κοινή απόφαση του Υπουργού, Υφυπουργού και Γενικού Γραμματέα Δασών του Υπουργείου Περιβάλλοντος και Ενέργειας «Εξουσιοδότησης υπογραφής "Με εντολή Υπουργού" του Υπουργού Περιβάλλοντος και Ενέργειας, "Με εντολή Υφυπουργού" του Υφυπουργού Περιβάλλοντος και Ενέργειας και "Με εντολή Γενικού Γραμματέα Δασών" του Γενικού Γραμματέα Δασών του Υπουργείου Περιβάλλοντος και Ενέργειας, κατά λόγο αρμοδιότητας, στον Προϊστάμενο της Γενικής Διεύθυνσης Δασών και Δασικού Περιβάλλοντος της Γενικής Γραμματείας Δασών του Υ.Π.ΕΝ, στους Προϊσταμένους των Επιθεωρήσεων Εφαρμογής Δασικής Πολιτικής και στους Προϊσταμένους των Διευθύνσεων, Δασαρχείων και Τμημάτων που υπάγονται σε αυτές» (Β' 4528).

11. Τα άρθρα 24 παρ. 1 και 117 παρ. 3 του Συντάγματος.

12. Τα άρθρα 38 παρ. 1 [όπως αντικαταστάθηκε από το άρθρο 35 παρ. 1 του ν. 4280/2014 «Περιβαλλοντική αναβάθμιση Ρυθμίσεις δασικής νομοθεσίας και άλλες διατάξεις» (Α’ 159)], 41 παρ. 1 και 44 (όπως αντικαταστάθηκε από το άρθρο 35 παρ. 2 και 3 του ν. 4280/2014), 3 παρ. 1 και 2 του ν. 998/1979 «Περί προστασίας των Δασών και των Δασικών εν γένει εκτάσεων της Χώρας» (Α’ 289).

13. Την παρ. 5 του άρθρου 44 του ν. 998/1979 (Α’ 289) όπως προστέθηκε με το άρθρο 74 του ν. 4986/2022 (Α’ 204).

14. Τον ν. 3208/2003 (Α’ 303), όπως τροποποιήθηκε και ισχύει [σχετ. ν. 4280/2014 (Α’159)].

15. Την παρ. 5 του άρθρου 52 του ν. 4280/2014 «Περιβαλλοντική αναβάθμιση Ρυθμίσεις δασικής νομοθεσίας και άλλες διατάξεις» (Α’ 159).

16. Τις σχετικές με την κήρυξη εκτάσεων ως αναδασωτέων εγκύκλιες διαταγές του Υπουργείου Γεωργίας υπ’ αρ. α)160417/1180/8-7-1980, β)182447/3049/24-9-1980, γ)168692/3318/5-10-1981 δ) 85144/1468/9 9-1992 και ε) 60284/365/26-1-1994.

17. Τις υπ’ αρ. α)105545/534/1 9-2014 και β) 110789/1293/2-9-2014 σχετικές εγκυκλίους διαταγές της Ειδικής Γραμματείας Δασών του Υ.Π.Ε.Κ.Α.

18. Την υπ’ αρ. 117080/6353/13-11-2014 (ΑΔΑ:77ΣΕ0-ΙΒ3) Διαταγή Υ.Π.Ε.Κ.Α. «περί της διαδικασίας άρσης ή ανάκλησης αποφάσεων αναδάσωσης».

19. Την υπ’ αρ. 12485/22-1-2021 (ΑΔΑ: 9ΞΙΧΟΡ1Φ-ΟΔΣ) απόφαση του Αναπληρωτή Προϊσταμένου της Διεύθυνσης Δασών Αργολίδας «Ανάρτηση δασικού χάρτη περιοχής Π.Ε. Αργολίδας και πρόσκληση υποβολής αντιρρήσεων κατά του περιεχομένου του».

20. Την υπ’ αρ. 416373/15-44-2022 (ΑΔΑ: 66Φ94653Π8-ΞΕΚ) απόφαση του Γενικού Γραμματέα Δασών του Υπουργείου Περιβάλλοντος και Ενέργειας «Μερική Κύρωση δασικού χάρτη Περιφερειακής Ενότητας Αργολίδας» (Δ’906).

21. Την υπ’ αρ. 3804/23-9-1998 (Δ’960) απόφαση κήρυξης αναδασωτέας δημόσιας δασικής έκτασης του Γενικού Γραμματέα Περιφέρειας Πελοποννήσου.

22. Την υπ’ αρ. 44/12-2-2020 (ΑΔΑ: ΨΤΛΠΟΡ1Φ-ΛΨΙ) απόφαση της Επιτροπής Εξέτασης Αντιρρήσεων (ΕΠ.Ε.Α.) Ν. Αργολίδας.

23. Το υπ’ αρ. 424063/18-11-2022 «Αίτημα ανάκλησης απόφασης κήρυξης αναδασωτέας έκτασης» της Μαρίνας Οικονόμου προς την Διεύθυνση Δασών Αργολίδας.

24. Την υπό στοιχεία Δ.Υ./17-4-2024 «Πρόταση ανάκλησης απόφασης κήρυξης αναδασωτέας έκτασης» της δασοπόνου Μαρίας Σφήνα της Διεύθυνσης Δασών Αργολίδας.

25. Την υπ’ αρ. 191207/17-4-2024 «Πρόταση ανάκλησης απόφασης κήρυξης αναδασωτέας έκτασης» της Διεύθυνσης Δασών Αργολίδας.

26. Το γεγονός ότι με την παρούσα απόφαση δεν προκαλείται δαπάνη σε βάρος του κρατικού προϋπολογισμού, αποφασίζουμε:

Ανακαλούμε την υπ’ αρ. 3804/23-9-1998 (Δ’960) απόφαση κήρυξης αναδασωτέας δημόσιας δασικής έκτασης του Γενικού Γραμματέα Περιφέρειας Πελοποννήσου, εμβαδού Ε=4.656 τ.μ. στη θέση «Αγ. Ελευθέριος» κοινότητας Ναυπλιέων του Δήμου Ναυπλιέων Π.Ε. Αργολίδας, όπως παρίσταται, απεικονίζεται, εμφανίζεται, προσδιορίζεται, χαρακτηρίζεται, και παρουσιάζεται στο από 17-4-2024 Προσαρτημένο τοπογραφικό διάγραμμα (με γεωγραφικά - γεωμετρικά δεδομένα στοιχεία, κλίμακα, εμβαδό, περιμετρικά στοιχεία, και συντεταγμένες σε ΕΓΣΑ’87), ακριβές αντίγραφο από τον Αναρτημένο Δασικό Χάρτη Π.Ε. Αργολίδας.

Η ανάκληση της αναδασωτέας έκτασης όπως εμφανιζόταν (ΑΑ-ΠΔ-ΑΝ) στον Αναρτημένο Δασικό Χάρτη γίνεται Διότι από την Επιτροπή Εξέτασης Αντιρρήσεων (ΕΠ.Ε.Α.) Ν. Αργολίδας η ανωτέρω έκταση κρίθηκε και χαρακτηρίστηκε ως ΑΑ (Άλλης μορφής/κάλυψης) και ΔΔ (Δάση και Δασικές εκτάσεις) και συντρέχουν οι προϋποθέσεις, η νομιμότητα και οι λόγοι για την πραγματοποίηση της ανάκλησης της όπως προβλέπεται και ορίζεται στο άρθρο 44 παρ. 5 του ν. 998/1979 και αφετέρου διότι στο υπόλοιπο τμήμα πραγματοποιήθηκε η αναδάσωση της, η οποία συντελέσθηκε με την επαναφορά της καταστραφείσας λόγω πυρκαγιάς δασικής βλάστησης στην έκταση και συντρέχουν οι προϋποθέσεις, η νομιμότητα και οι λόγοι για την πραγματοποίηση της ανάκλησης της όπως προβλέπεται και ορίζεται στο άρθρο 35 παρ. 1, 2 και 3 του ν. 4280/2014 και με οικολογικά χαρακτηριστικά επαρκή για την υπαγωγή της στην παρ. 1 και 2 του άρθρου 3 του ν. 998/1979.

Κατά της ανωτέρω απόφασης μπορεί να ασκηθεί αίτηση ακύρωσης, ενώπιον του Διοικητικού Εφετείου Τρίπολης, από κάθε φυσικό ή νομικό πρόσωπο που έχει έννομο συμφέρον, άρθρο 46 του π.δ. 18/1989 (Α’ 8).

Από τις διατάξεις της απόφασης αυτής δεν προκαλείται δαπάνη σε βάρος του κρατικού προϋπολογισμού.

ΕΛΛΗΝΙΚΗ ΔΗΜΟΚΡΑΤΙΑ
ΥΠΟΥΡΓΕΙΟ ΠΕΡΙΒΑΛΛΟΝΤΟΣ ΚΑΙ ΕΝΕΡΓΕΙΑΣ
ΕΠΙΘΕΩΡΗΣΗ ΕΦΑΡΜΟΓΗΣ ΔΑΣΙΚΗΣ ΠΟΛΙΤΙΚΗΣ
ΠΕΛΟΠΟΝΝΗΣΟΥ, ΔΥΤΙΚΗΣ ΕΛΛΑΔΑΣ & ΙΟΝΙΟΥ
ΔΙΕΥΘΥΝΣΗ ΔΑΣΩΝ ΑΡΓΟΛΙΔΑΣ

ΤΟΠΟΓΡΑΦΙΚΟ ΔΙΑΓΡΑΜΜΑ

Θέμα: «Ανάκληση της αριθμ.3804/23-9-1998 (ΦΕΚτ.Δ΄960/1-12-1998) Απόφασης κήρυξης αναδασωτέας δημόσιας δασικής έκτασης του Γενικού Γραμματέα Περιφέρειας Πελοποννήσου»

Θέση: «Αγ. Ελευθέριος» κοινότητας Ναυπλιέων του Δήμου Ναυπλιέων Π.Ε. Αργολίδας.

Ανήκει στην αριθμ. 210113/29-4-2024 Απόφαση Ανάκλησης κήρυξης αναδασωτέας έκτασης του Γενικού Γραμματέα Δασών του Υπουργείου Περιβάλλοντος και Ενέργειας.

Κλίμακα 1:2500	Εμβαδόν Ε=4.656τ.μ. Περιμετρικά Στοιχεία: (0,1,2,3,4,5,6,7,8,9,10,11,12,13,14,0)
Ναύπλιο 17-4-2024	Η Συντάκτρια Μαρία Σφήνα Δασοπόνος Θεωρήθηκε Ο Αναπληρωτής Προϊστάμενος της Δ/νσης Δασών Αργολίδας Χαράλαμπος Κουτσουρόπουλος Δασολόγος
Ναύπλιο	
Πάτρα	ΘΕΩΡΗΘΗΚΕ Με εντολή Γενικού Γραμματέα Δασών Ο Προϊστάμενος της Επιθεώρησης Εφαρμογής Δασικής Πολιτικής Πελοποννήσου, Δυτικής Ελλάδας και Ιονίου ΝΙΚΗΤΑΣ ΜΑΖΗΣ Δασολόγος - Περιβαλλοντολόγος M.Sc.

MARIA SFINA
17/04/2024 12:36

CHARALAMPOS KOUTSOUROPOULOS
17/04/2024 12:58

NIKITAS MAZIS
29/04/2024 09:30

ΕΘΝΙΚΟ ΤΥΠΟΓΡΑΦΕΙΟ
Για τεχνικούς λόγους στο σχεδιάγραμμα, από το ηλεκτρονικό αρχείο, έγινε σμίκρυνση κατά ποσοστό 60%

Εμβαδόν: 4656 τ.μ.

Ιδιότητα:		
Α/Α	Χ	Υ
0	395893.29	4157251.75
1	395906.31	4157241.26
2	395928.71	4157259.69
3	395960.79	4157237.51
4	395938.60	4157207.63
5	395932.83	4157213.42
6	395920.30	4157204.21
7	395900.31	4157178.58
8	395886.40	4157170.31
9	395861.40	4157180.62
10	395873.21	4157202.41
11	395874.74	4157218.76
12	395887.70	4157246.55
13	395865.04	4157263.19
14	395878.66	4157263.52

ΑΠΟΣΠΑΣΜΑ ΑΝΑΡΤΗΜΕΝΟΥ - ΑΝΑΜΟΡΦΩΜΕΝΟΥ ΔΑΣΙΚΟΥ ΧΑΡΤΗ Π.Ε. ΑΡΓΟΛΙΔΑΣ,
όπως προκύπτει απο την ιστοσελίδα https://gis.ktimanet.gr/gis/forestsuspension "ΕΛΛΗΝΙΚΟ ΚΤΗΜΑΤΟΛΟΓΙΟ", όπως αναρτήθηκε με την αριθ. 12485/22-01-2021 (ΑΔΑ: 9ΞΙΧΟΡ1Φ-ΟΔΣ) Απόφαση του Δ/ντη Δασών Αργολίδας και τροποποιήθηκε με την αριθ. 10191/21-01-2022 (ΑΔΑ: 6Ν19ΟΡ1Φ-Β18) Πράξη Τροποποίησης Αναρτημένου Δασικού Χάρτη.

Η απόφαση αυτή να δημοσιευθεί στην Εφημερίδα της Κυβερνήσεως.

Πάτρα, 29 Απριλίου 2024

Με εντολή Γενικού Γραμματέα Δασών
Ο Προϊστάμενος Επιθεώρησης Εφαρμογής
Δασικής Πολιτικής Πελοποννήσου,
Δυτικής Ελλάδας και Ιονίου

ΝΙΚΗΤΑΣ ΜΑΖΗΣ

Αριθμ. 54136 (2)

Επικύρωση καθορισμού οριογραμμών, με έργα διευθέτησης, τμήματος του υπ’ αρ. 964 ρέματος στα όρια των αγροτεμαχίων 1002, 1004, 1043, 1044 και 1006 οριστικής διανομής αγροκτήματος Καλοχωρίου, Δήμου Δέλτα, Π.Ε. Θεσσαλονίκης.

Ο ΓΡΑΜΜΑΤΕΑΣ ΑΠΟΚΕΝΤΡΩΜΕΝΗΣ ΔΙΟΙΚΗΣΗΣ ΜΑΚΕΔΟΝΙΑΣ - ΘΡΑΚΗΣ

Έχοντας υπόψη:

1) Το άρθρο 24 του Συντάγματος.

2) Το άρθρο 1 του ν. 1650/1986.

3) Το άρθρο 280 του ν. 3852/2010 «Νέα Αρχιτεκτονική της Αυτοδιοίκησης και της Αποκεντρωμένης Διοίκησης - Πρόγραμμα Καλλικράτης» (Α’ 87).

4) Το άρθρο 5 του ν. 3010/2002 «Εναρμόνιση του ν. 1650/1986 με τις Οδηγίες 97/11 Ε.Ε. και 96/61 Ε.Ε., διαδικασία οριοθέτησης και ρυθμίσεις θεμάτων για τα υδατορέματα και άλλες διατάξεις» (Α’ 91/2002).

5) Τον ν. 4258/2014 «Διαδικασία Οριοθέτησης και ρυθμίσεις θεμάτων για τα υδατορέματα - ρυθμίσεις Πολεοδομικής νομοθεσίας και άλλες διατάξεις» (Α’ 94) και ιδίως του άρθρου 3, σύμφωνα με το οποίο πραγματοποιήθηκε η επικύρωση καθορισμού οριογραμμών του ως άνω τμήματος ρέματος.

6) Την υπ’ αρ. οικ.140055/2017 απόφαση «Τεχνικές προδιαγραφές σύνταξης του περιεχομένου του φακέλου οριοθέτησης κατ’ εφαρμογή της παραγράφου 5 του άρθρου 2 του ν. 4258/2014 - Διευκρινήσεις για την εφαρμογή της διαδικασίας οριοθέτησης» (Β’ 428).

7) Τα άρθρα 28 και 28Α του ν. 4325/2015 «Εκδημοκρατισμός της Διοίκησης - Καταπολέμηση Γραφειοκρατίας και Ηλεκτρονική Διακυβέρνηση. Αποκατάσταση αδικιών και άλλες διατάξεις» (Α’ 47).

8) Την υπ’ αρ. 86781/19-12-2022 (Υ.Ο.Δ.Δ. 1183) απόφαση του Υπουργού Εσωτερικών για τον διορισμό του Ιωάννη Σάββα του Κωνσταντίνου, στη θέση του μετακλητού Γραμματέα Αποκεντρωμένης Διοίκησης Μακεδονίας - Θράκης.

9) Την υπ’ αρ. 263518/22-12-2022 (ΑΔΑ: 6ΚΚΖΟΡ1Υ-ΙΧΑ) απόφαση Γραμματέα Αποκεντρωμένης Διοίκησης Μακεδονίας - Θράκης περί ανάθεσης άσκησης αρμοδιοτήτων σε οργανικές μονάδες της Αποκεντρωμένης Διοίκησης Μακεδονίας-Θράκης και παροχή εξουσιοδότησης υπογραφής πράξεων και εγγράφων «Με εντολή Γραμματέα» στους προϊσταμένους των οργανικών μονάδων της Αποκεντρωμένης Διοίκησης Μακεδονίας - Θράκης».

10) Την υπ’ αρ. οικ. 55771/10-11-2020 απόφαση του Γενικού Γραμματέα της Αποκεντρωμένης Διοίκησης Μακεδονίας Θράκης (ΑΔΑ: ΨΓΟΤΟΡ1Υ-ΩΒΑ) «Ορισμός αναπληρώτριας Προϊσταμένης της Γενικής Δ/νσης Χωροταξικής και Περιβαλλοντικής Πολιτικής της Α.Δ.Μ.Θ.».

11) Τον ν. 2503/1997 «Διοίκηση, οργάνωση, στελέχωση της Περιφέρειας, ρύθμιση θεμάτων για την τοπική αυτοδιοίκηση και άλλες διατάξεις» (Α’ 107) και ειδικότερα το τελευταίο εδάφιο της παρ. 2 του άρθρου 1 αυτού.

12) Το π.δ. 142/2010 «Οργανισμός της Αποκεντρωμένης Διοίκησης Μακεδονίας- Θράκης» (Α’ 235).

13) Το υπ’ αρ. αρ. οικ. 435403(6463)/30-6-2023 έγγραφο της Υποδιεύθυνσης Τεχνικών Έργων Μ.Ε.Θ., με το οποίο διαβιβάστηκε στην Υπηρεσία μας θεωρημένο αντίγραφο του φακέλου του θέματος που συντάχθηκε από τη Μελετήτρια Αγρ. Τοπογράφο Μηχανικό κα Βασιλική Μπελαή και ελέγχθηκε και θεωρήθηκε από την Υποδιεύθυνση Τεχνικών Έργων Μ.Ε.Θ. (υπό στοιχεία ΔΙΠΕΧΩΣ 97486/7-7-2023).

14) Το υπ’ αρ. 141256/20-10-23 έγγραφο της Υπηρεσίας μας με το οποίο διαβιβάστηκε ο φάκελος οριοθέτησης του ρέματος του θέματος στον Δήμο Δέλτα για γνωμοδότηση, σύμφωνα με τις διατάξεις του ν. 4258/2014 και ειδικότερα την παρ. 2.3 της περ. Α του άρθρου 3 αυτού ύστερα από την εφαρμογή της παρ. 1.2 της περ. Β του ίδιου άρθρου.

15) Την υπ’ αρ. 193/2023 απόφαση Δημοτικού Συμβουλίου Δήμου Δέλτα όπου γνωμοδοτεί θετικά για την προτεινόμενη οριοθέτηση του ρέματος του θέματος.

16) Την υπ’ αρ. 76421/25-5-2023 απόφαση Έγκρισης Περιβαλλοντικών Όρων της Δ/νσης Περιβάλλοντος και Χωρικού Σχεδιασμού Κ.Μ., Τμήμα Περιβαλλοντικού και Χωρικού Σχεδιασμού της Αποκεντρωμένης Διοίκησης Μακεδονίας Θράκης, για έργα διευθέτησης στο ρέμα του θέματος η οποία έχει συμπεριλάβει απαιτούμενες γνωμοδοτήσεις περιβαλλοντικού περιεχομένου (ΑΔΑ: 9ΕΠΣΟΡ1Υ-Τ7Η, ΠΕΤ: 2201700321).

17) Το γεγονός ότι οι υδραυλικοί υπολογισμοί για την εκτίμηση της πλημμυρικής παροχής έγιναν για περίοδο επαναφοράς Τ=50 έτη και αφορούν το σύνολο του ρέματος.

18) Το γεγονός ότι τμήματα του ρέματος με αριθμό 964, όπως εμφανίζεται στη Διανομή του αγροκτήματος Καλοχωρίου, που τυχόν δεν περιλαμβάνονται στις οριογραμμές των οποίων επικυρώνεται ο καθορισμός με την παρούσα απόφαση, διατηρούν το χαρακτήρα τους εκτός αν εκδοθεί απόφαση Αποχαρακτηρισμού από την οικεία Κτηματική Υπηρεσία του Υπουργείου Οικονομικών (βλ. υπ’ αρ. 322/2015 γνωμοδότηση του Νομικού Συμβουλίου του κράτους).

19) Το γεγονός ότι οι εγκεκριμένες οριογραμμές δεν θίγουν τυχόν ιδιοκτησιακά καθεστώτα, αποφασίζουμε:

Την επικύρωση του καθορισμού των οριογραμμών με έργα διευθέτησης, τμήματος του υπ’ αρ. 964 ρέματος στα όρια των αγροτεμαχίων 1002, 1004, 1043, 1044 και 1006 οριστικής διανομής αγροκτήματος Καλοχωρίου, Δήμου Δέλτα, Π.Ε. Θεσσαλονίκης, με τις συντεταγμένες των κορυφών των πολυγωνομετρικών των οριογραμμών που σημειώνονται με συνεχόμενη γραμμή μπλε χρώ-

ματος και αναπαρίστανται επί του τοπογραφικού διαγράμματος (οριζοντιογραφίας) με αρ. σχ. Ο.2 κλίμακας 1:500, που συνοδεύει την παρούσα, όπως αυτές προέκυψαν από την Υδραυλική Μελέτη που συντάχθηκε από τη Μελετήτρια Αγρ. Τοπογράφο Μηχανικό κα Βασιλική Μπελαή και ελέγχθηκε και θεωρήθηκε από την Υποδ/νση Τεχνικών Έργων Μ.Ε.Θ. (13 σχ.).

Αναλυτικότερα, καθορίζονται οι οριογραμμές στο τμήμα μήκους 367,5 μ. του υπ’ αρ. 964 ρέματος, με επιφάνεια λεκάνης απορροής 2,087 τ.χλμ., με τις εξής κορυφές: Ο1-1, Ο1-2, …, Ο1-30, Ο1-31 για την αριστερή οριογραμμή και Ο2-1, Ο2-2, …, Ο2-27, Ο2-28 και για τη δεξιά οριογραμμή.

Η παρούσα απόφαση συνοδεύεται από το τοπογραφικό διάγραμμα με αρ. σχ. Ο.2 κλίμακας 1:500, που συντάχθηκε από τη Μελετήτρια Αγρ. Τοπογράφο Μηχανικό Βασιλική Μπελαή και ελέγχθηκε και θεωρήθηκε από την Υποδ/νση Τεχνικών Έργων Μ.Ε.Θ. (13 σχ.) και αποτελεί αναπόσπαστο μέρος αυτής.

Διευκρινίζεται ότι οι συγκεκριμένες οριογραμμές ισχύουν μόνον εφόσον έχουν κατασκευαστεί τα προβλεπόμενα έργα διευθέτησης.

Από τις διατάξεις της παρούσας δεν προκύπτουν δαπάνες που να βαρύνουν τον κρατικό προϋπολογισμό.

Η ισχύς της απόφασης αυτής αρχίζει από τη δημοσίευσή της στην Εφημερίδα της Κυβερνήσεως.

ΕΘΝΙΚΟ ΤΥΠΟΓΡΑΦΕΙΟ
Για τεχνικούς λόγους στο σχεδιάγραμμα, από το ηλεκτρονικό αρχείο, έγινε σμίκρυνση κατά ποσοστό 35%

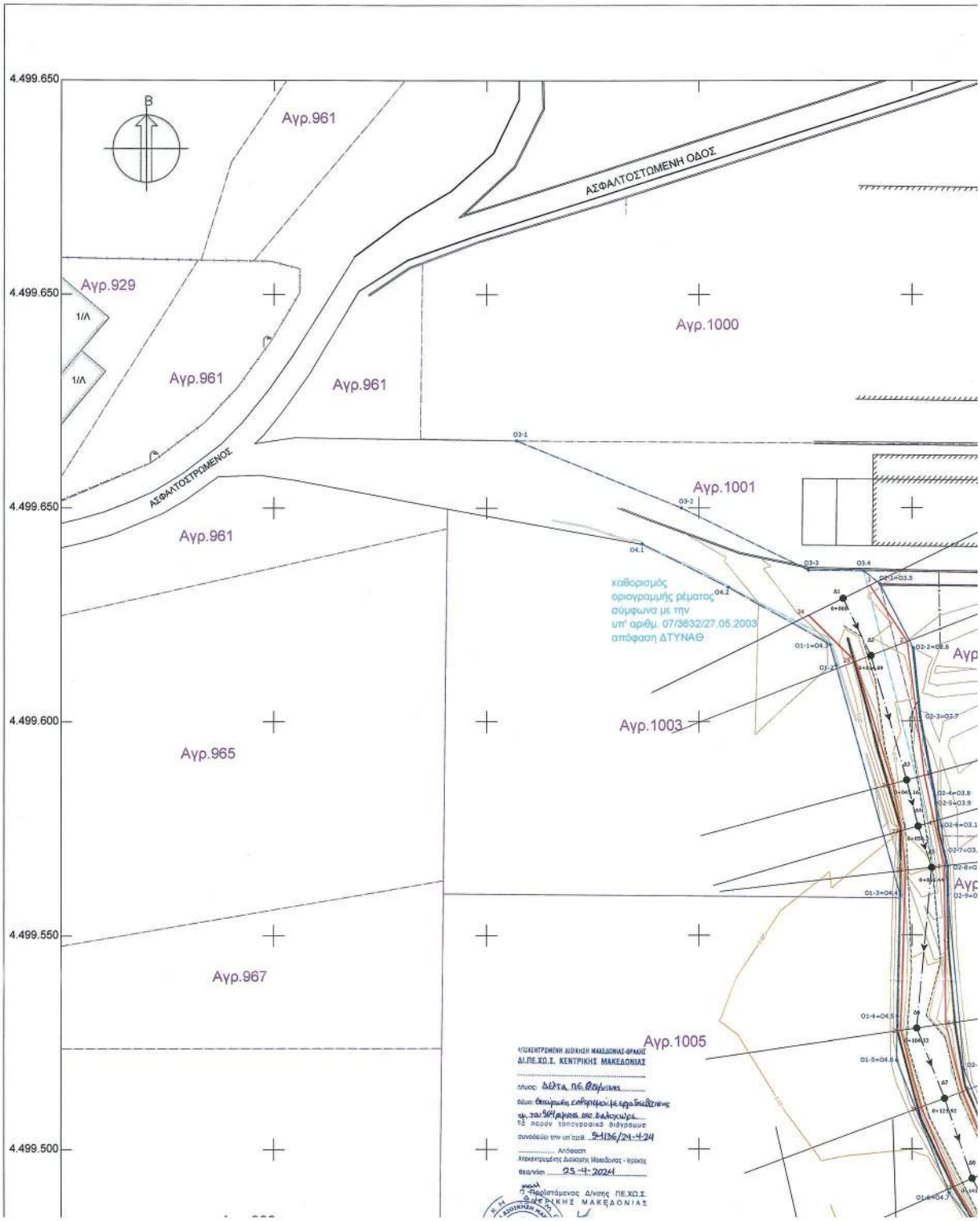

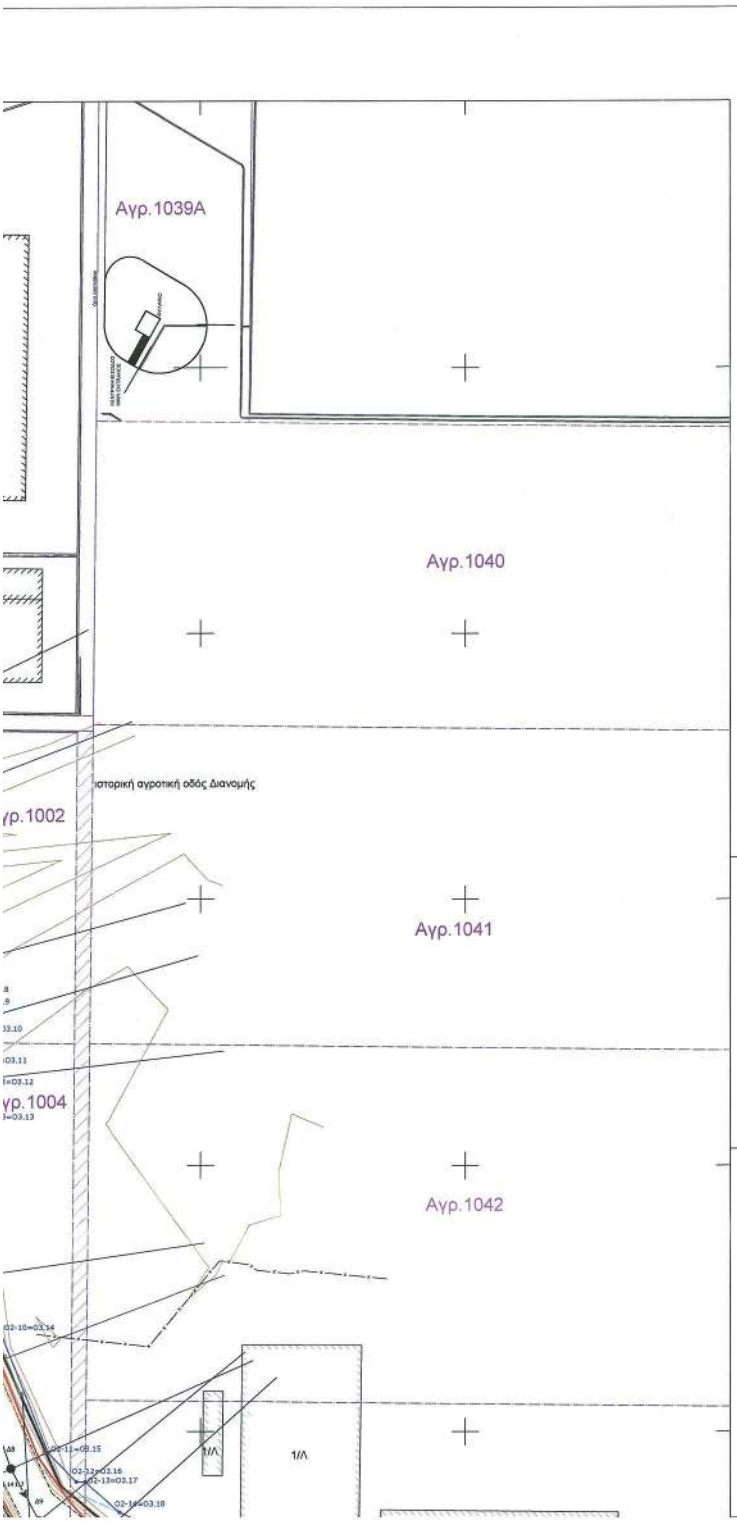

ΣΚΑΡΙΦΗΜΑ ΘΕΣΗΣ

ΑΠΟΣΠΑΣΜΑ ΧΑΡΤΗ ΓΥΣ ΚΛΙΜΑΚΑΣ 1:5000

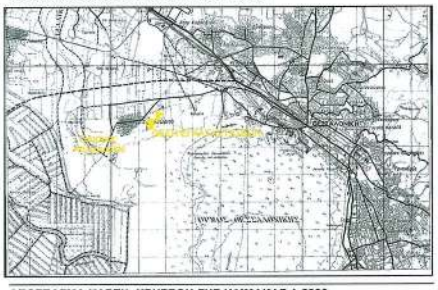

ΑΠΟΣΠΑΣΜΑ ΧΑΡΤΗ ΧΡΗΣΕΩΝ ΓΗΣ ΚΛΙΜΑΚΑΣ 1:5000

ΑΡΧΙΚΗ ΘΕΣΗ ΡΕΜΑΤΟΣ ΣΥΜΦΩΝΑ ΜΕ ΤΗΝ ΔΙΑΝΟΜΗ

	X	Y
Ο4-1	404186.633	4499641.576
Ο4-2	404206.828	4499631.403
Ο4-3	404230.784	4499617.930
Ο4-4	404247.247	4499559.283
Ο4-5	404246.581	4499530.936
Ο4-6	404246.384	4499520.690
Ο4-7	404258.668	4499489.752
Ο4-8	404266.774	4499479.084
Ο4-9	404273.149	4499470.345
Ο4-10	404275.075	4499466.140
Ο4-11	404292.676	4499444.655
Ο4-12	404289.126	4499387.981
Ο4-13	404295.085	4499367.846
Ο4-14	404306.401	4499347.118
Ο4-15	404320.336	4499335.350
Ο4-15	404336.445	4499321.535

	X	Y
Ο3-1	404157.035	4499665.726
Ο3-2	404195.816	4499650.000
Ο3-3	404225.672	4499635.353
Ο3-4	404238.671	4499635.229
Ο3-5	404242.447	4499632.180
Ο3-6	404250.265	4499617.199
Ο3-7	404251.945	4499600.906
Ο3-8	404255.383	4499582.542
Ο3-9	404255.556	4499580.914
Ο3-10	404256.952	4499575.454
Ο3-11	404257.494	4499569.582
Ο3-12	404258.350	4499566.203
Ο3-13	404258.431	4499559.411
Ο3-14	404262.194	4499518.583
Ο3-15	404271.134	4499496.090
Ο3-16	404276.433	4499490.624
Ο3-17	404278.123	4499490.606
Ο3-18	404284.688	4499484.886
Ο3-19	404293.058	4499481.153
Ο3-20	404309.414	4499466.250
Ο3-21	404313.050	4499444.531
Ο3-22	404308.989	4499415.630
Ο3-23	404314.238	4499385.712
Ο3-24	404321.048	4499367.988
Ο3-25	404339.832	4499347.583

ΠΡΟΤΕΙΝΟΜΕΝΕΣ ΟΡΙΟΓΡΑΜΜΕΣ ΡΕΜΑΤΟΣ ΣΤΗ ΝΕΑ ΘΕΣΗ

	X	Y
Ο1-1	404230.784	4499617.930
Ο1-2	404232.164	4499613.014
Ο1-3	404247.247	4499559.283
Ο1-4	404246.581	4499530.936
Ο1-5	404246.384	4499520.690
Ο1-6	404258.668	4499489.752
Ο1-7	404266.774	4499479.084
Ο1-8	404273.149	4499470.345
Ο1-9	404275.075	4499466.140
Ο1-10	404273.957	4499464.421
Ο1-11	404268.289	4499463.414
Ο1-12	404261.507	4499462.970
Ο1-13	404253.104	4499463.272
Ο1-14	404246.867	4499463.769
Ο1-15	404241.987	4499463.192
Ο1-16	404238.665	4499463.754
Ο1-17	404235.102	4499463.241
Ο1-18	404230.724	4499462.610
Ο1-19	404224.347	4499462.105
Ο1-20	404215.410	4499460.557
Ο1-21	404204.769	4499460.669
Ο1-22	404205.583	4499457.942
Ο1-23	404205.213	4499457.703
Ο1-24	404205.019	4499454.471
Ο1-25	404209.082	4499438.536
Ο1-26	404211.940	4499432.383
Ο1-27	404213.922	4499424.942
Ο1-28	404221.545	4499402.290
Ο1-29	404222.677	4499400.650
Ο1-30	404227.965	4499382.926
Ο1-31	404237.693	4499350.321

	X	Y
Ο2-1	404242.447	4499632.180
Ο2-2	404250.265	4499617.199
Ο2-3	404251.945	4499600.906
Ο2-4	404255.383	4499582.542
Ο2-5	404255.556	4499580.914
Ο2-6	404256.952	4499575.454
Ο2-7	404257.494	4499569.582
Ο2-8	404258.350	4499566.203
Ο2-9	404258.431	4499559.411
Ο2-10	404262.194	4499518.583
Ο2-11	404271.134	4499496.090
Ο2-12	404276.433	4499490.624
Ο2-13	404278.123	4499490.606
Ο2-14	404284.688	4499484.886
Ο2-15	404293.058	4499481.153
Ο2-16	404297.872	4499462.845
Ο2-17	404297.915	4499454.800
Ο2-18	404292.676	4499444.655
Ο2-19	404274.905	4499444.841
Ο2-20	404235.458	4499445.261
Ο2-21	404228.681	4499435.815
Ο2-22	404234.164	4499420.640
Ο2-23	404244.112	4499394.858
Ο2-24	404252.335	4499383.931
Ο2-25	404253.908	4499371.432
Ο2-26	404253.256	4499360.763
Ο2-27	404253.059	4499357.690
Ο2-28	404252.539	4499349.562

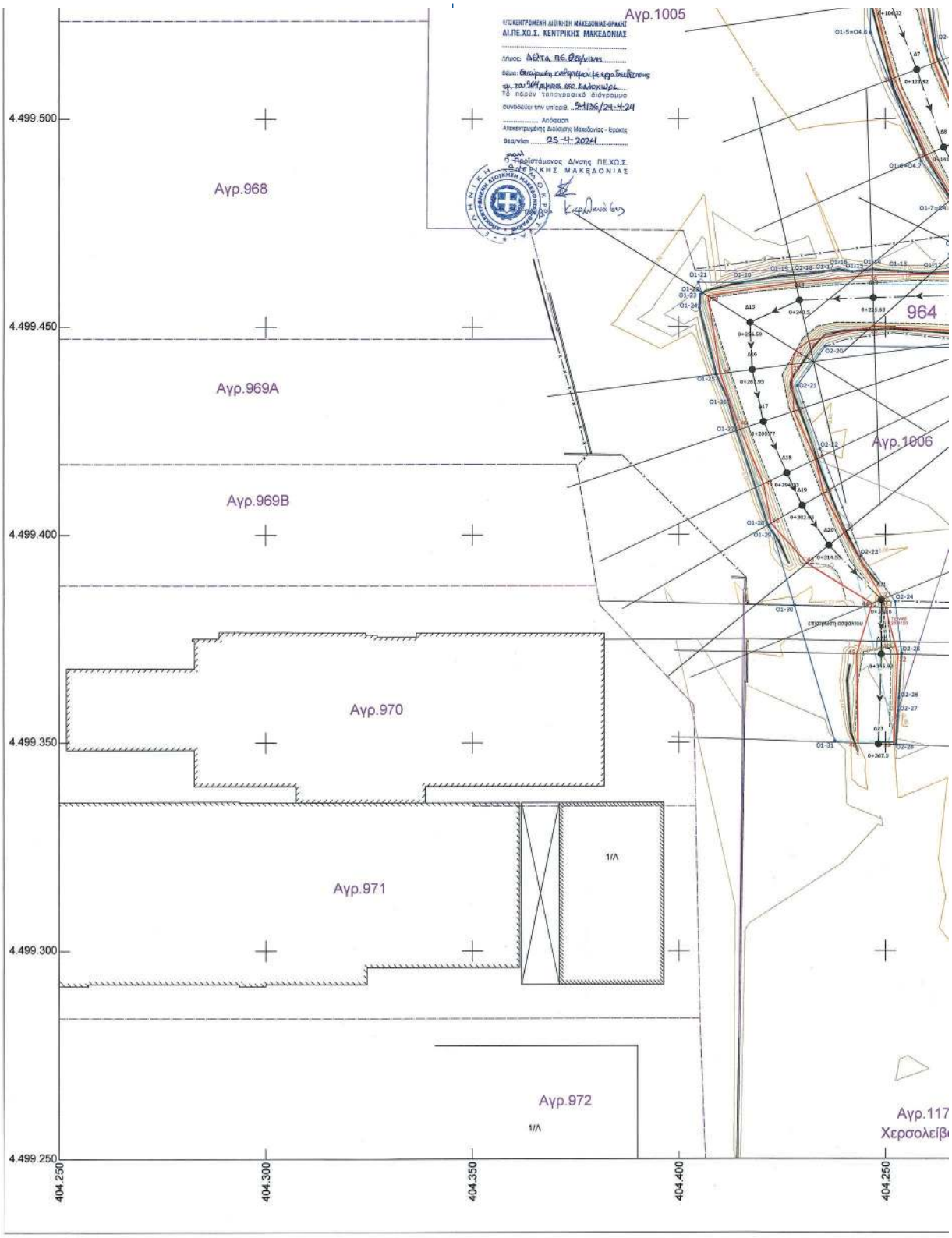
Αγρ.1005
Αγρ.968
Αγρ.969Α
Αγρ.969Β
Αγρ.970
Αγρ.971
Αγρ.972
1/Λ
964
Αγρ.1006
Αγρ.117
4.499.500
4.499.450
4.499.400
4.499.350
4.499.300
4.499.250
404.250
404.300
404.350
404.400
404.250

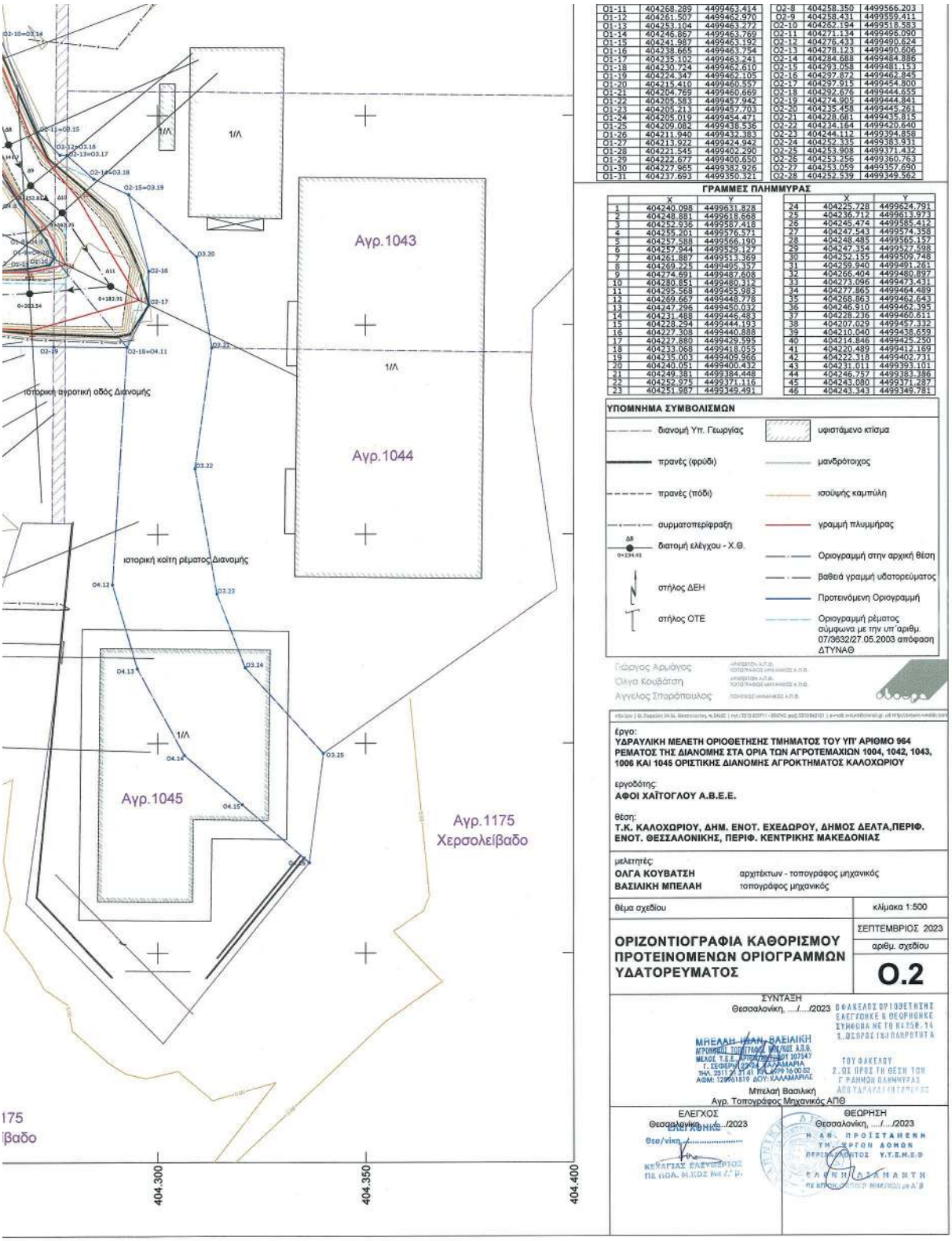

O1-11	404268.289	4499463.414	O2-8	404258.350	4499566.203
O1-12	404261.507	4499462.970	O2-9	404258.431	4499559.411
O1-13	404253.104	4499463.272	O2-10	404252.194	4499518.583
O1-14	404246.867	4499463.769	O2-11	404271.134	4499496.090
O1-15	404241.987	4499463.192	O2-12	404276.433	4499490.624
O1-16	404238.665	4499463.754	O2-13	404278.123	4499490.606
O1-17	404235.102	4499463.241	O2-14	404284.688	4499484.886
O1-18	404230.724	4499462.610	O2-15	404293.058	4499481.153
O1-19	404224.347	4499462.105	O2-16	404297.872	4499462.845
O1-20	404215.410	4499460.357	O2-17	404297.915	4499454.800
O1-21	404204.769	4499460.669	O2-18	404292.676	4499444.855
O1-22	404205.583	4499457.942	O2-19	404274.905	4499444.841
O1-23	404205.213	4499457.703	O2-20	404235.458	4499445.261
O1-24	404205.019	4499454.471	O2-21	404228.681	4499435.815
O1-25	404209.082	4499438.536	O2-22	404234.164	4499420.640
O1-26	404211.940	4499432.383	O2-23	404244.112	4499394.858
O1-27	404213.922	4499424.942	O2-24	404252.335	4499383.931
O1-28	404221.545	4499402.290	O2-25	404253.908	4499371.432
O1-29	404222.577	4499400.650	O2-26	404253.256	4499360.763
O1-30	404227.965	4499382.926	O2-27	404253.059	4499357.690
O1-31	404237.693	4499350.321	O2-28	404252.539	4499349.562

ΓΡΑΜΜΕΣ ΠΛΗΜΜΥΡΑΣ

	X	Y		X	Y
1	404240.098	4499631.828	24	404225.728	4499624.791
2	404248.881	4499618.668	25	404236.712	4499613.973
3	404252.936	4499587.418	26	404245.474	4499585.412
4	404255.201	4499576.571	27	404247.543	4499574.358
5	404257.588	4499566.190	28	404248.485	4499565.157
6	404257.944	4499529.127	29	404247.354	4499527.598
7	404261.887	4499513.369	30	404252.155	4499509.746
8	404269.225	4499495.357	31	404259.940	4499491.261
9	404274.691	4499487.608	32	404266.404	4499480.897
10	404280.851	4499480.312	33	404273.096	4499473.431
11	404285.568	4499455.983	34	404277.865	4499464.489
12	404289.667	4499448.778	35	404268.863	4499462.643
13	404247.296	4499450.032	36	404246.910	4499462.395
14	404231.488	4499446.483	37	404228.236	4499460.611
15	404228.294	4499444.193	38	404207.029	4499457.332
16	404227.308	4499440.888	39	404210.040	4499438.659
17	404227.880	4499429.595	40	404214.846	4499425.250
18	404233.068	4499418.055	41	404220.489	4499412.169
19	404235.003	4499409.966	42	404222.318	4499402.731
20	404240.051	4499400.432	43	404231.011	4499393.101
21	404249.381	4499384.448	44	404246.757	4499383.386
22	404252.975	4499371.116	45	404243.080	4499371.287
23	404251.987	4499349.491	46	404243.343	4499349.781

Η απόφαση αυτή να δημοσιευθεί στην Εφημερίδα της Κυβερνήσεως.

Θεσσαλονίκη, 22 Απριλίου 2024

Ο Γραμματέας Αποκεντρωμένης Διοίκησης

ΙΩΑΝΝΗΣ ΣΑΒΒΑΣ

ΕΘΝΙΚΟ ΤΥΠΟΓΡΑΦΕΙΟ

Το Εθνικό Τυπογραφείο αποτελεί δημόσια υπηρεσία υπαγόμενη στην Προεδρία της Κυβέρνησης και έχει την ευθύνη τόσο για τη σύνταξη, διαχείριση, εκτύπωση και κυκλοφορία των Φύλλων της Εφημερίδας της Κυβερνήσεως (ΦΕΚ), όσο και για την κάλυψη των εκτυπωτικών - εκδοτικών αναγκών του δημοσίου και του ευρύτερου δημόσιου τομέα (ν. 3469/2006/Α΄ 131 και π.δ. 29/2018/Α΄58).

1. ΦΥΛΛΟ ΤΗΣ ΕΦΗΜΕΡΙΔΑΣ ΤΗΣ ΚΥΒΕΡΝΗΣΕΩΣ (ΦΕΚ)

• Τα **ΦΕΚ σε ηλεκτρονική μορφή** διατίθενται δωρεάν στο **www.et.gr**, την επίσημη ιστοσελίδα του Εθνικού Τυπογραφείου. Όσα ΦΕΚ δεν έχουν ψηφιοποιηθεί και καταχωριστεί στην ανωτέρω ιστοσελίδα, ψηφιοποιούνται και αποστέλλονται επίσης δωρεάν με την υποβολή αίτησης, για την οποία αρκεί η συμπλήρωση των αναγκαίων στοιχείων σε ειδική φόρμα στον ιστότοπο www.et.gr.

• Τα **ΦΕΚ σε έντυπη μορφή** διατίθενται σε μεμονωμένα φύλλα είτε απευθείας από το Τμήμα Πωλήσεων και Συνδρομητών, είτε ταχυδρομικά με την αποστολή αιτήματος παραγγελίας μέσω των ΚΕΠ, είτε με ετήσια συνδρομή μέσω του Τμήματος Πωλήσεων και Συνδρομητών. Το κόστος ενός ασπρόμαυρου ΦΕΚ από 1 έως 16 σελίδες είναι 1,00 €, αλλά για κάθε επιπλέον οκτασέλιδο (ή μέρος αυτού) προσαυξάνεται κατά 0,20 €. Το κόστος ενός έγχρωμου ΦΕΚ από 1 έως 16 σελίδες είναι 1,50 €, αλλά για κάθε επιπλέον οκτασέλιδο (ή μέρος αυτού) προσαυξάνεται κατά 0,30 €. Το τεύχος Α.Σ.Ε.Π. διατίθεται δωρεάν.

• **Τρόποι αποστολής κειμένων προς δημοσίευση:**

Α. Τα κείμενα προς δημοσίευση στο ΦΕΚ, από τις υπηρεσίες και τους φορείς του δημοσίου, αποστέλλονται ηλεκτρονικά στη διεύθυνση **webmaster.et@et.gr** με χρήση προηγμένης ψηφιακής υπογραφής και χρονοσήμανσης.

Β. Κατ’ εξαίρεση, όσοι πολίτες δεν διαθέτουν προηγμένη ψηφιακή υπογραφή μπορούν είτε να αποστέλλουν ταχυδρομικά, είτε να καταθέτουν με εκπρόσωπό τους κείμενα προς δημοσίευση εκτυπωμένα σε χαρτί στο Τμήμα Παραλαβής και Καταχώρισης Δημοσιευμάτων.

• Πληροφορίες, σχετικά με την αποστολή/κατάθεση εγγράφων προς δημοσίευση, την ημερήσια κυκλοφορία των Φ.Ε.Κ., με την πώληση των τευχών και με τους ισχύοντες τιμοκαταλόγους για όλες τις υπηρεσίες μας, περιλαμβάνονται στον ιστότοπο (www.et.gr). Επίσης μέσω του ιστότοπου δίδονται πληροφορίες σχετικά με την πορεία δημοσίευσης των εγγράφων, με βάση τον Κωδικό Αριθμό Δημοσιεύματος (ΚΑΔ). Πρόκειται για τον αριθμό που εκδίδει το Εθνικό Τυπογραφείο για όλα τα κείμενα που πληρούν τις προϋποθέσεις δημοσίευσης.

2. ΕΚΤΥΠΩΤΙΚΕΣ - ΕΚΔΟΤΙΚΕΣ ΑΝΑΓΚΕΣ ΤΟΥ ΔΗΜΟΣΙΟΥ

Το Εθνικό Τυπογραφείο ανταποκρινόμενο σε αιτήματα υπηρεσιών και φορέων του δημοσίου αναλαμβάνει να σχεδιάσει και να εκτυπώσει έντυπα, φυλλάδια, βιβλία, αφίσες, μπλοκ, μηχανογραφικά έντυπα, φακέλους για κάθε χρήση, κ.ά.

Επίσης σχεδιάζει ψηφιακές εκδόσεις, λογότυπα και παράγει οπτικοακουστικό υλικό.

Ταχυδρομική Διεύθυνση: Καποδιστρίου 34, τ.κ. 10432, Αθήνα

ΤΗΛΕΦΩΝΙΚΟ ΚΕΝΤΡΟ: 210 5279000 - fax: 210 5279054

ΕΞΥΠΗΡΕΤΗΣΗ ΚΟΙΝΟΥ
Πωλήσεις - Συνδρομές: (Ισόγειο, τηλ. 210 5279178 - 180)
Πληροφορίες: (Ισόγειο, Γρ. 3 και τηλεφ. κέντρο 210 5279000)
Παραλαβή Δημ. Ύλης: (Ισόγειο, τηλ. 210 5279167, 210 5279139)

Ωράριο για το κοινό: Δευτέρα ως Παρασκευή: 8:00 - 13:30

Ιστότοπος: **www.et.gr**

Πληροφορίες σχετικά με την λειτουργία του ιστότοπου: **helpdesk.et@et.gr**

Αποστολή ψηφιακά υπογεγραμμένων εγγράφων προς δημοσίευση στο ΦΕΚ: **webmaster.et@et.gr**

Πληροφορίες για γενικό πρωτόκολλο και αλληλογραφία: **grammateia@et.gr**

Πείτε μας τη γνώμη σας,

για να βελτιώσουμε τις υπηρεσίες μας, συμπληρώνοντας την ειδική φόρμα στον ιστότοπό μας.

04003911706240012