Signature Not Verified
Digitally signed by VARVARA ZACHARAKI
Date: 2024.07.17 18:48:26 EEST
Reason: Signed PDF (embedded)
Location: Athens, Ethniko Typografio

ΕΦΗΜΕΡΙΔΑ ΤΗΣ ΚΥΒΕΡΝΗΣΕΩΣ

ΤΗΣ ΕΛΛΗΝΙΚΗΣ ΔΗΜΟΚΡΑΤΙΑΣ

17 Ιουλίου 2024 | ΤΕΥΧΟΣ ΤΕΤΑΡΤΟ | Αρ. Φύλλου **459**

ΠΕΡΙΕΧΟΜΕΝΑ

ΑΠΟΦΑΣΕΙΣ

1 Μερική ανάκληση της υπ' αρ. 2213/82/01-03-1983 (Δ' 579) αναδασωτέας απόφασης του Νομάρχη Αχαΐας, για έκταση εμβαδού 6.659,65 τ.μ. που βρίσκεται στη θέση «Λαγκάδια», Τ.Κ. Πορτών, ΔΕ Ωλενίας, Δ. Δυτικής Αχαΐας, ΠΕ Αχαΐας.

2 Μερική ανάκληση της υπ' αρ. 2213/82/01-03-1983 (Δ' 579) αναδασωτέας απόφασης του Νομάρχη Αχαΐας, για έκταση εμβαδού 41.885,00 τ.μ. που βρίσκεται στη θέση «Κοτοποδαριά», Τ.Κ. Πορτών και Αγ. Βαρβάρας, ΔΕ Ωλενίας και ΔΕ Τριταίας, Δ. Δυτικής Αχαΐας και Ερυμάνθου, ΠΕ Αχαΐας.

3 Μερική ανάκληση της υπ' αρ. 2213/82/01-03-1983 (Δ' 579) αναδασωτέας απόφασης του Νομάρχη Αχαΐας, για έκταση εμβαδού 3.135,45 τ.μ. που βρίσκεται στη θέση «Παλουργιά», Τ.Κ. Πορτών, ΔΕ Ωλενίας, Δ. Δυτικής Αχαΐας, ΠΕ Αχαΐας.

4 Μερική ανάκληση της υπ' αρ. 2213/82/01-03-1983 (Δ' 579) αναδασωτέας απόφασης του Νομάρχη Αχαΐας, για έκταση εμβαδού 9.911,09 τ.μ. που βρίσκεται στη θέση «Καρυά», Τ.Κ. Πορτών, ΔΕ Ωλενίας και ΔΕ Τριταίας, Δ. Δυτικής Αχαΐας, ΠΕ Αχαΐας.

ΑΠΟΦΑΣΕΙΣ

Αριθμ. 302380 (1)

Μερική ανάκληση της υπ' αρ. 2213/82/01-03-1983 (Δ' 579) αναδασωτέας απόφασης του Νομάρχη Αχαΐας, για έκταση εμβαδού 6.659,65 τ.μ. που βρίσκεται στη θέση «Λαγκάδια», Τ.Κ. Πορτών, ΔΕ Ωλενίας, Δ. Δυτικής Αχαΐας, ΠΕ Αχαΐας.

Ο ΓΕΝΙΚΟΣ ΓΡΑΜΜΑΤΕΑΣ ΔΑΣΩΝ ΤΟΥ ΥΠΟΥΡΓΕΙΟΥ ΠΕΡΙΒΑΛΛΟΝΤΟΣ ΚΑΙ ΕΝΕΡΓΕΙΑΣ

Έχοντας υπόψη:

1. Την παρ. 1 του άρθρου 24 και την παρ. 3 του άρθρου 117 του Συντάγματος της Ελλάδας (Α' 120/1979).

2. Τα άρθρα 41 και 44 του ν. 998/1979 «Περί προστασίας των δασών και δασικών εν γένει εκτάσεων της Χώρας» (Α' 289).

3. Την παρ. 3 του άρθρου 35 του ν. 4280/2014 (Α' 159) με την οποία αντικαταστάθηκε η παρ. 4 του άρθρου 44 του ν. 998/1979 όπως προστέθηκε με το άρθρο 36 του ν. 3698/2008 (Α' 198).

4. Την υπ' αρ. 117080/6353/13-11-2014 με ΑΔΑ: 77ΣΕ0-ΙΒ3 Δ/γη ΥΠΕΚΑ «περί διαδικασίας άρσης ή ανάκλησης αποφάσεων αναδάσωσης», την υπ' αρ. 116477/6078/11-11-2014 δ/γη ΥΠΕΚΑ καθώς και την υπ' αρ. 124581/2774/26-05-2015 δ/γη ΥΠΕΚΑ που αφορούν στο ίδιο θέμα.

5. Την υπ' αρ. 169536/1516/19-4-2012 εγκύκλιο ΥΠΕΚΑ

6. Την υπ' αρ. 153373/441/22-02-2017 (ΑΔΑ: 61ΤΗ4653Π8-Ω7Θ) δ/γη ΥΠΕΝ «Περιοχές κηρυγμένων αναδασωτέων εκτάσεων στους αναρτημένους δασικούς χάρτες» καθώς και την υπ' αρ. 165792/225/19-01-2018 (ΑΔΑ: 6ΞΘΘ4653Π8-ΘΘΞ) δ/γη ΥΠΕΝ «Γ. Διαδικασία εξέτασης αντιρρήσεων».

7. Την υπό στοιχεία οικ. ΥΠΕΝ/ΔΠΔ/95099/5160/12-10-2021 εγκύκλιο του Υπουργείου Περιβάλλοντος και Ενέργειας «Περί ανάκλησης αποφάσεων αναδασωτέων, εκτάσεων μη υπαγομένων στις προστατευτικές διατάξεις της δασικής νομοθεσίας, λόγω συμπερίληψης τους στους δασικούς χάρτες ως τμήματα ευρύτερης αναδασωτέας».

8. Τον ν. 3861/2010 «Ενίσχυση της διαφάνειας με την υποχρεωτική ανάρτηση νόμων και πράξεων των κυβερνητικών, διοικητικών και αυτοδιοικητικών οργάνων στο διαδίκτυο "Πρόγραμμα Διαύγεια" και άλλες διατάξεις» (Α' 112).

9. Την από 13-8-2021 Πράξη Νομοθετικού Περιεχομένου «Έκτακτα μέτρα για την αποτελεσματική προστασία και την ταχεία αποκατάσταση του φυσικού περιβάλλοντος, την άμεση στήριξη των πληγέντων από τις πυρκαγιές του Ιουλίου/Αυγούστου 2021 και συναφείς διατάξεις» (Α' 143), η οποία κυρώθηκε με το άρθρο 2 του ν. 4824/2021 (Α' 156).

10. Την υπό στοιχεία ΥΠΕΝ/ΔΔΥ/48478/3594/16-05-2022 κοινή υπουργική απόφαση «Καθορισμός των διοικητικών λεπτομερειών μεταφοράς των δασικών υπηρεσιών, του αντίστοιχου προσωπικού και λοιπών θεμάτων της παρ. 5 του άρθρου τρίτου της από 13.8.2021 Πράξης Νομοθετικού Περιεχομένου (Α' 143), η οποία κυρώθηκε με το άρθρο 2 του ν. 4824/2021 (Α' 156)» (Β' 2415).

11. Τα άρθρα 47 έως 55 του ν. 4915/2022 (Α’ 63).

12. Το π.δ. 29/2022 «Τροποποίηση του π.δ. 132/2017 ”Οργανισμός Υπουργείου Περιβάλλοντος και Ενέργειας (Υ.Π.ΕΝ.)” (Α’ 160)» (Α’ 77).

13. Την υπό στοιχεία ΥΠΕΝ/ΔΔΥ/14733/1400/10-02-2023 απόφαση Υπουργού ΥΠΕΝ «Τοποθέτηση Προϊσταμένων στις Διευθύνσεις Δασών & τα Δασαρχεία, της Επιθεώρησης Εφαρμογής Δασικής Πολιτικής Πελοποννήσου Δυτ. Ελλάδας ιονίου του ΥΠΕΝ».

14. Την υπό στοιχεία ΥΠΕΝ/ΥΠΡΓ/79859/5910/25-07-2023 κοινή απόφαση του Πρωθυπουργού και του Υπουργού Περιβάλλοντος και Ενέργειας «Διορισμός Γενικού Γραμματέα Δασών του Υπουργείου Περιβάλλοντος και Ενέργειας» (ΥΟΔΔ 745).

15. Την υπό στοιχεία ΥΠΕΝ/ΔΝΕΠ/83988/2740/25-08-2022 κοινή απόφαση «Εξουσιοδότηση υπογραφής ”Με εντολή Υπουργού” του Υπουργού Περιβάλλοντος και Ενέργειας, ”Με εντολή Υφυπουργού” του Υφυπουργού Περιβάλλοντος και Ενέργειας και ”Με εντολή Γενικού Γραμματέα Δασών” του Γενικού Γραμματέα Δασών του Υπουργείου Περιβάλλοντος και Ενέργειας, κατά λόγο αρμοδιότητας, στον Προϊστάμενο της Γενικής Διεύθυνσης Δασών και Δασικού Περιβάλλοντος της Γενικής Γραμματείας Δασών του Υ.Π.ΕΝ., στους Προϊστάμενους των Επιθεωρήσεων Εφαρμογής Δασικής Πολιτικής και στους Προϊστάμενους των Διευθύνσεων, Δασαρχείων και Τμημάτων που υπάγονται σε αυτές» (Β’ 4528).

16. Την υπό στοιχεία ΥΠΕΝ/ΔΠΔ/105293/6510/13-10-2023 διαταγή του Γενικού Γραμματέα Δασών του ΥΠΕΝ «Οδηγίες εφαρμογής των διατάξεων της παρ. 2 του άρθρου 18 του ν. 3889/2010 σε συνδυασμό με την παρ. 4 του άρθρου 44 του ν. 998/1979» (ΑΔΑ: 6ΗΑΝ4653Π8-6ΑΣ).

17. Την υπ’ αρ. 2213/82/01-03-1983 (Δ’ 579) απόφαση του Νομάρχη Αχαΐας, με την οποία κηρύχθηκε αναδασωτέα έκταση εμβαδού 15.000 στρεμμάτων στη θέση «Ζαροπέτσι κ.λπ.» των Κοινοτήτων Φλόκα, Ρουπακία, Χαραυγή, Πορτών και Αγίας Βαρβάρας, του Νομού Αχαΐας, λόγω πυρκαγιάς.

18. Την υπ’ αρ. 153373/441/22-02-2017 εγκύκλιο - διαταγή του ΥΠΕΝ «περιοχές κηρυγμένων αναδασωτέων εκτάσεων στους αναρτημένους δασικούς χάρτες» (ΑΔΑ: 61ΤΗ4653Π8-Ω7Θ).

19. Την υπ’ αρ. 24957/18-01-2024 βεβαίωση της Διεύθυνσης Αχαΐας «Ενημέρωση Χαρακτήρα έκτασης», σύμφωνα με την οποία, η εν λόγω έκταση εμφανίζεται στον Δασικό Χάρτη που αναρτήθηκε με την υπ’ αρ. 30653/25-02-2022 απόφαση και με ΑΔΑ: ΨΝ1ΟΟΡ1Φ-ΗΑ7 με κωδικό ΑΝ-ΑΑ (Αναδασωτέα - Άλλης μορφής από δασική).

20. Την υπ’ αρ. 250730/29-05-2024 αναφορά - θετική εισήγηση του Δασαρχείου Πατρών, αποφασίζει:

Ανακαλεί μερικώς την υπ’ αρ. 2213/82/01-03-1983 (Δ’ 579) απόφαση του Νομάρχη Αχαΐας, για έκταση εμβαδού 6.659,65 τ.μ. που βρίσκεται στη θέση «Λαγκάδια», Τ.Κ. Πορτών, ΔΕ Ωλενίας, Δ. Δυτικής Αχαΐας, ΠΕ Αχαΐας, η οποία κατά πλάνη περί τα πραγματικά περιστατικά συμπεριελήφθη στην έκταση 15.000 στρεμμάτων. Η έκταση αυτή των 6.659,65 τ.μ. αποτελείται από τα σημεία 1-2-3-….33-34-1 όπως αυτά απεικονίζονται στο συνημμένο διάγραμμα που συνοδεύει την παρούσα, κλίμακας 1:1000 και έχει όρια:

Βόρεια: με αναδασωτέα έκταση σύμφωνα με την υπ’ αρ. 2213/82/01-03-1983 απόφαση.

Νότια: με αναδασωτέα έκταση σύμφωνα με την υπ’ αρ. 2213/82/01-03-1983 απόφαση.

Ανατολικά: με αναδασωτέα έκταση σύμφωνα με την υπ’ αρ. 2213/82/01-03-1983 απόφαση.

Δυτικά: Με αναδασωτέα έκταση σύμφωνα με την υπ’ αρ. 2213/82/01-03-1983 απόφαση.

Κατά τα λοιπά ισχύει η υπ’ αρ. 5218/12-09-1985 (Δ’ 620) απόφαση.

Από τις διατάξεις της απόφασης αυτής δεν προκαλείται δαπάνη σε βάρος του κρατικού προϋπολογισμού.

ΤΟΠΟΓΡΑΦΙΚΟ ΔΙΑΓΡΑΜΜΑ

Εκτάσεως εμβαδού 6659,65τμ στη θέση ΄΄ ΛΑΓΚΑΔΙΑ΄΄ Τ.Κ Πορτών , Δ.Ε Ωλενίας, Δήμου Δυτικής Αχαΐας Π.Ε Αχαΐας, για την οποία προτείνεται η ΜΕΡΙΚΗ ΑΝΑΚΛΗΣΗ της αριθ.2213/82/1-3-1983 (ΦΕΚ 579/τΔ΄/83) Απόφασης Αναδάσωσεως του Νομάρχη Αχαΐας.

Απόσπασμα Ορθοφωτοχάρτη ΕΚΧΑ ΑΕ 2007-09

Συντεταγμένες Σημείων ΕΓΣΑ΄87

1	287420.46	4200467.75	19	287406.41	4200568.52
2	287428.38	4200479.40	20	287400.39	4200576.02
3	287452.50	4200515.04	21	287381.12	4200590.79
4	287467.66	4200547.06	22	287378.31	4200588.55
5	287476.94	4200561.48	23	287378.94	4200583.41
6	287479.32	4200565.16	24	287382.24	4200556.39
7	287451.64	4200574.10	25	287381.37	4200538.51
8	287447.67	4200582.47	26	287383.88	4200525.26
9	287442.83	4200578.25	27	287378.18	4200513.45
10	287435.35	4200566.78	28	287376.00	4200512.56
11	287425.17	4200551.19	29	287383.19	4200498.11
12	287420.34	4200534.58	30	287391.30	4200490.01
13	287412.38	4200528.75	31	287398.10	4200470.90
14	287405.13	4200530.60	32	287407.50	4200462.48
15	287403.71	4200536.14	33	287412.90	4200459.37
16	287408.83	4200548.92	34	287412.90	4200459.37
17	287411.53	4200557.59	1	287420.46	4200467.75
18	287409.54	4200563.27			
19	287406.41	4200568.52			

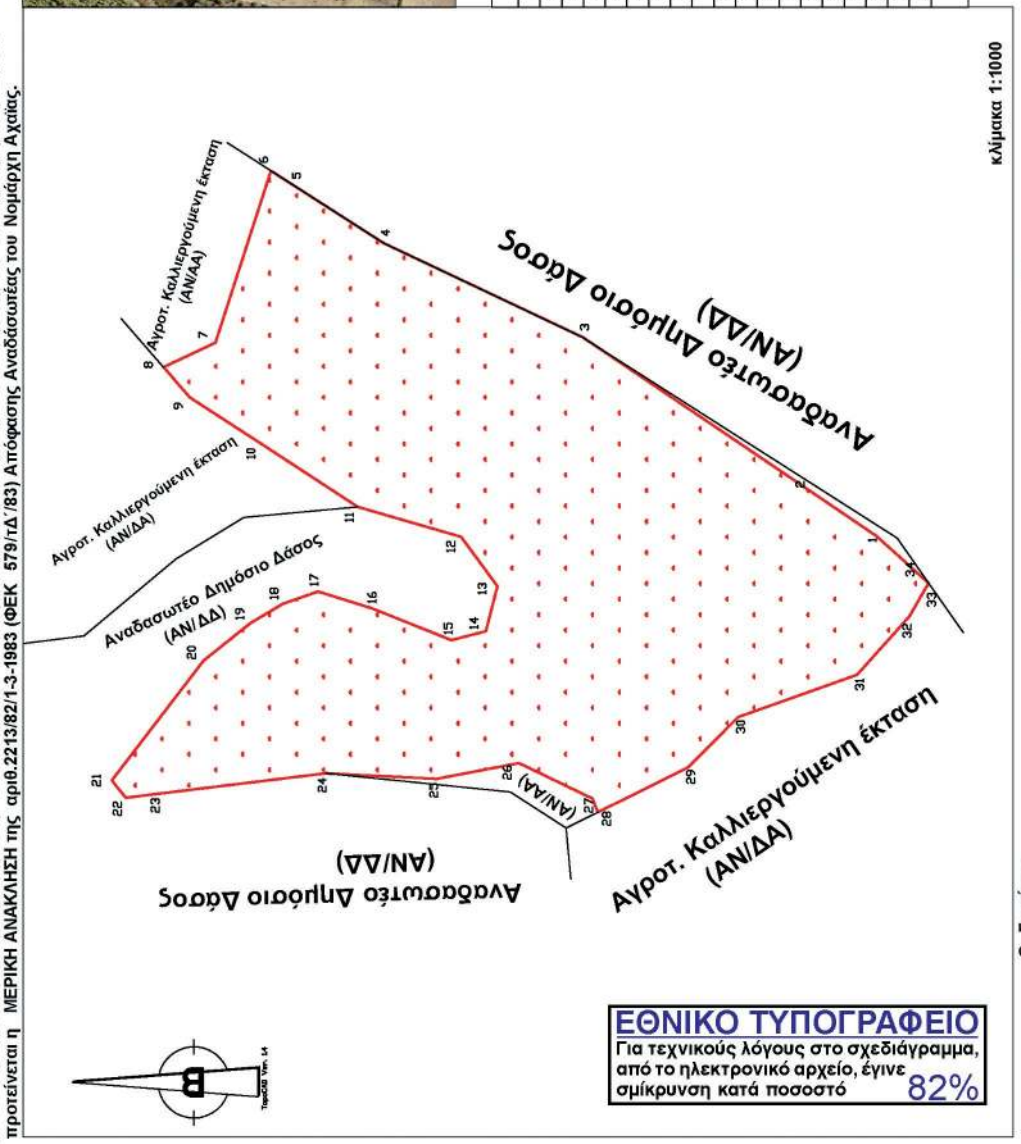

ΕΘΝΙΚΟ ΤΥΠΟΓΡΑΦΕΙΟ
Για τεχνικούς λόγους στο σχεδιάγραμμα, από το ηλεκτρονικό αρχείο, έγινε σμίκρυνση κατά ποσοστό 82%

Οι Συντάκτες

GEORGIOS TSATSARIS
27/05/2024 16:04
Γεώργιος Τσατσαρης
Δασοφύλακας-Γεωτεχνικός

DIMOS ANDRIKOPOULOS
28/05/2024 09:22
Δήμος Ανδρικόπουλος
Δασοπόνος

Με Εντολή ΥΠΕΝ
Ο Δασάρχης Πατρών

STAVROS VARVATSOULIS
29/05/2024 10:47
Σταύρος Βαρβατσούλης
Δασολόγος

ΘΕΩΡΗΘΗΚΕ
Ο Προϊστάμενος Επιθεώρησης
Εφαρμογής Δασικής Πολιτικής(Π.ΔΕΔΙ)

NIKITAS MAZIS
27/06/2024 14:28
Νικήτας Μάζης
Δασολόγος-Περιβαντολλόγος Msc

Η απόφαση αυτή να δημοσιευθεί στην Εφημερίδα της Κυβερνήσεως.

Πάτρα, 27 Ιουνίου 2024

Με εντολή Γενικού Γραμματέα Δασών
Ο Προϊστάμενος της Επιθεώρησης Εφαρμογής Δασικής Πολιτικής Πελοποννήσου, Δυτικής Ελλάδας και Ιονίου

ΝΙΚΗΤΑΣ ΜΑΖΗΣ

Αριθμ. 302355 (2)

Μερική ανάκληση της υπ’ αρ. 2213/82/01-03-1983 (Δ’ 579) αναδασωτέας απόφασης του Νομάρχη Αχαΐας, για έκταση εμβαδού 41.885,00 τ.μ. που βρίσκεται στη θέση «Κοτοποδαριά», Τ.Κ. Πορτών και Αγ. Βαρβάρας, ΔΕ Ωλενίας και ΔΕ Τριταίας, Δ. Δυτικής Αχαΐας και Ερυμάνθου, ΠΕ Αχαΐας.

Ο ΓΕΝΙΚΟΣ ΓΡΑΜΜΑΤΕΑΣ ΔΑΣΩΝ ΤΟΥ ΥΠΟΥΡΓΕΙΟΥ ΠΕΡΙΒΑΛΛΟΝΤΟΣ ΚΑΙ ΕΝΕΡΓΕΙΑΣ

Έχοντας υπόψη:

1. Την παρ. 1 του άρθρου 24 και την παρ. 3 του άρθρου 117 του Συντάγματος της Ελλάδας (Α’ 120/1979).

2. Τα άρθρα 41 και 44 του ν. 998/1979 «Περί προστασίας των δασών και δασικών εν γένει εκτάσεων της Χώρας» (Α’ 289).

3. Την παρ. 3 του άρθρου 35 του ν. 4280/2014 (Α’ 159) με την οποία αντικαταστάθηκε η παρ. 4 του άρθρου 44 του ν. 998/1979 όπως προστέθηκε με το άρθρο 36 του ν. 3698/2008 (Α’ 198).

4. Την υπ’ αρ. 117080/6353/13-11-2014 με ΑΔΑ: 77ΣΕ0-ΙΒ3 Δ/γη ΥΠΕΚΑ «Περί διαδικασίας άρσης ή ανάκλησης αποφάσεων αναδάσωσης», την υπ’ αρ. 116477/6078/11-11-2014 δ/γη ΥΠΕΚΑ καθώς και την υπ’ αρ. 124581/2774/26-05-2015 δ/γη ΥΠΕΚΑ που αφορούν στο ίδιο θέμα.

5. Την υπ’ αρ. 169536/1516/19-4-2012 εγκύκλιο ΥΠΕΚΑ.

6. Την υπ’ αρ. 153373/441/22-02-2017 (ΑΔΑ: 61ΤΗ4653Π8-Ω7Θ) δ/γη ΥΠΕΝ «Περιοχές κηρυγμένων αναδασωτέων εκτάσεων στους αναρτημένους δασικούς χάρτες» καθώς και την υπ’ αρ. 165792/225/19-01-2018 (ΑΔΑ: 6ΞΘΘ4653Π8-ΘΘΞ) δ/γη ΥΠΕΝ «Γ. Διαδικασία εξέτασης αντιρρήσεων».

7. Την υπό στοιχεία οικ. ΥΠΕΝ/ΔΠΔ/95099/5160/12-10-2021 εγκύκλιο του Υπουργείου Περιβάλλοντος και Ενέργειας «Περί ανάκλησης αποφάσεων αναδασωτέων, εκτάσεων μη υπαγομένων στις προστατευτικές διατάξεις της δασικής νομοθεσίας, λόγω συμπερίληψης τους στους δασικούς χάρτες ως τμήματα ευρύτερης αναδασωτέας».

8. Τον ν. 3861/2010 «Ενίσχυση της διαφάνειας με την υποχρεωτική ανάρτηση νόμων και πράξεων των κυβερνητικών, διοικητικών και αυτοδιοικητικών οργάνων στο διαδίκτυο "Πρόγραμμα Διαύγεια" και άλλες διατάξεις» (Α’ 112).

9. Την από 13-8-2021 Πράξη Νομοθετικού Περιεχομένου «Έκτακτα μέτρα για την αποτελεσματική προστασία και την ταχεία αποκατάσταση του φυσικού περιβάλλοντος, την άμεση στήριξη των πληγέντων από τις πυρκαγιές του Ιουλίου/Αυγούστου 2021 και συναφείς διατάξεις» (Α’ 143), η οποία κυρώθηκε με το άρθρο 2 του ν. 4824/2021 (Α’ 156).

10. Την υπό στοιχεία ΥΠΕΝ/ΔΔΥ/48478/3594/16-05-2022 κοινή υπουργική απόφαση «Καθορισμός των διοικητικών λεπτομερειών μεταφοράς των δασικών υπηρεσιών, του αντίστοιχου προσωπικού και λοιπών θεμάτων της παρ. 5 του άρθρου τρίτου της από 13.8.2021 Πράξης Νομοθετικού Περιεχομένου (Α’ 143), η οποία κυρώθηκε με το άρθρο 2 του ν. 4824/2021 (Α’ 156)» (Β’ 2415).

11. Τα άρθρα 47 έως 55 του ν. 4915/2022 (Α’ 63).

12. Το π.δ. 29/2022 «Τροποποίηση του π.δ. 132/2017 "Οργανισμός Υπουργείου Περιβάλλοντος και Ενέργειας (Υ.Π.ΕΝ.)" (Α’ 160)» (Α’ 77).

13. Την υπό στοιχεία ΥΠΕΝ/ΔΔΥ/14733/1400/10-02-2023 απόφαση Υπουργού ΥΠΕΝ «Τοποθέτηση Προϊσταμένων στις Διευθύνσεις Δασών & τα Δασαρχεία, της Επιθεώρησης Εφαρμογής Δασικής Πολιτικής Πελοποννήσου Δυτ. Ελλάδας ιονίου του ΥΠΕΝ».

14. Την υπό στοιχεία ΥΠΕΝ/ΥΠΡΓ/79859/5910/25-07-2023 κοινή απόφαση του Πρωθυπουργού και του Υπουργού Περιβάλλοντος και Ενέργειας «Διορισμός Γενικού Γραμματέα Δασών του Υπουργείου Περιβάλλοντος & Ενέργειας» (ΥΟΔΔ 745).

15. Την υπό στοιχεία ΥΠΕΝ/ΔΝΕΠ/83988/2740/25-08-2022 απόφαση «Εξουσιοδότηση υπογραφής "Με εντολή Υπουργού" του Υπουργού Περιβάλλοντος και Ενέργειας, "Με εντολή Υφυπουργού" του Υφυπουργού Περιβάλλοντος και Ενέργειας και "Με εντολή Γενικού Γραμματέα Δασών" του Γενικού Γραμματέα Δασών του Υπουργείου Περιβάλλοντος και Ενέργειας, κατά λόγο αρμοδιότητας, στον Προϊστάμενο της Γενικής Διεύθυνσης Δασών και Δασικού Περιβάλλοντος της Γενικής Γραμματείας Δασών του Υ.Π.ΕΝ., στους Προϊστάμενους των Επιθεωρήσεων Εφαρμογής Δασικής Πολιτικής και στους Προϊστάμενους των Διευθύνσεων, Δασαρχείων και Τμημάτων που υπάγονται σε αυτές» (Β’ 4528).

16. Την υπό στοιχεία ΥΠΕΝ/ΔΠΔ/105293/6510/13-10-2023 διαταγή του Γενικού Γραμματέα Δασών του ΥΠΕΝ «Οδηγίες εφαρμογής των διατάξεων της παρ. 2 του άρθρου 18 του ν. 3889/2010 σε συνδυασμό με την παρ. 4 του άρθρου 44 του ν. 998/1979» (ΑΔΑ: 6ΗΑΝ4653Π8-6ΑΣ).

17. Την υπ’ αρ. 2213/82/01-03-1983 (Δ’ 579) απόφαση του Νομάρχη Αχαΐας, με την οποία κηρύχθηκε αναδασωτέα έκταση εμβαδού 15.000 στρεμμάτων στη θέση «Ζαροπέτσι κ.λπ.» των Κοινοτήτων Φλόκα, Ρουπακία, Χαραυγή, Πορτών και Αγίας Βαρβάρας, του Νομού Αχαΐας, λόγω πυρκαγιάς.

18. Την υπ’ αρ. 153373/441/22-02-2017 (εγκύκλιο - διαταγή του ΥΠΕΝ «περιοχές κηρυγμένων αναδασωτέων εκτάσεων στους αναρτημένους δασικούς χάρτες» ΑΔΑ: 61ΤΗ4653Π8-Ω7Θ).

19. Την υπ’ αρ. 24964/18-01-2024 βεβαίωση της Διεύθυνσης Αχαΐας «Ενημέρωση Χαρακτήρα έκτασης», σύμφωνα με την οποία, η εν λόγω έκταση εμφανίζεται στον

Δασικό Χάρτη που αναρτήθηκε με την υπ’ αρ. 30653/25-02-2022 απόφαση και με ΑΔΑ: ΨΝ1ΟΟΡ1Φ-ΗΑ7 με κωδικό ΑΝ-ΑΑ (Αναδασωτέα-Άλλης μορφής από δασική).

20. Την υπ’ αρ. 250057/28-05-2024 αναφορά - θετική εισήγηση του Δασαρχείου Πατρών, αποφασίζει:

Ανακαλεί μερικώς την υπ’ αρ. 2213/82/01-03-1983 (Δ’ 579) απόφαση του Νομάρχη Αχαΐας, για έκταση εμβαδού 41.885,00 τ.μ. που βρίσκεται στη θέση «Κοτοποδαριά», Τ.Κ. Πορτών και Αγ. Βαρβάρας, ΔΕ Ωλενίας και ΔΕ Τριταίας, Δ. Δυτικής Αχαΐας και Ερυμάνθου, ΠΕ Αχαΐας, η οποία κατά πλάνη περί τα πραγματικά περιστατικά συμπεριελήφθη στην έκταση 15.000 στρεμμάτων. Η έκταση αυτή των 41.885,00 τ.μ. αποτελείται από τα σημεία 1-2-3-…….-104-105-1, όπως αυτά απεικονίζονται στο συνημμένο διάγραμμα που συνοδεύει την παρούσα, κλίμακας 1:3000 και έχει όρια:

Βόρεια: με αναδασωτέα έκταση σύμφωνα με την υπ’ αρ. 2213/82/01-03-1983 απόφαση.

Νότια: με αναδασωτέα έκταση σύμφωνα με την υπ’ αρ. 2213/82/01-03-1983 απόφαση.

Ανατολικά: με αναδασωτέα έκταση σύμφωνα με την υπ’ αρ. 2213/82/01-03-1983 απόφαση.

Δυτικά: Με αναδασωτέα έκταση σύμφωνα με την υπ’ αρ. 2213/82/01-03-1983 απόφαση.

Κατά τα λοιπά ισχύει η υπ’ αρ. 2213/82/01-03-1983 απόφαση.

Από τις διατάξεις της απόφασης αυτής δεν προκαλείται δαπάνη σε βάρος του κρατικού προϋπολογισμού.

ΤΟΠΟΓΡΑΦΙΚΟ ΔΙΑΓΡΑΜΜΑ

Εκτάσεως εμβαδού 41.885,00τμ στη θέση ΄΄ ΚΟΤΟΠΟΔΑΡΙΑ΄΄ Τ.Κ Πορτών &Αγ.Βαρβάρας, Δ.Ε Ωλενίας & Τριταίας, Δήμου Δυτικής Αχαΐας & Ερυμάνθου Π.Ε Αχαΐας, για την οποία προτείνεται η ΜΕΡΙΚΗ ΑΝΑΚΛΗΣΗ της αριθ.2213/82/1-3-1983 (ΦΕΚ 579/τΔ΄/83) Απόφασης Αναδάσωτέας του Νομάρχη Αχαΐας.

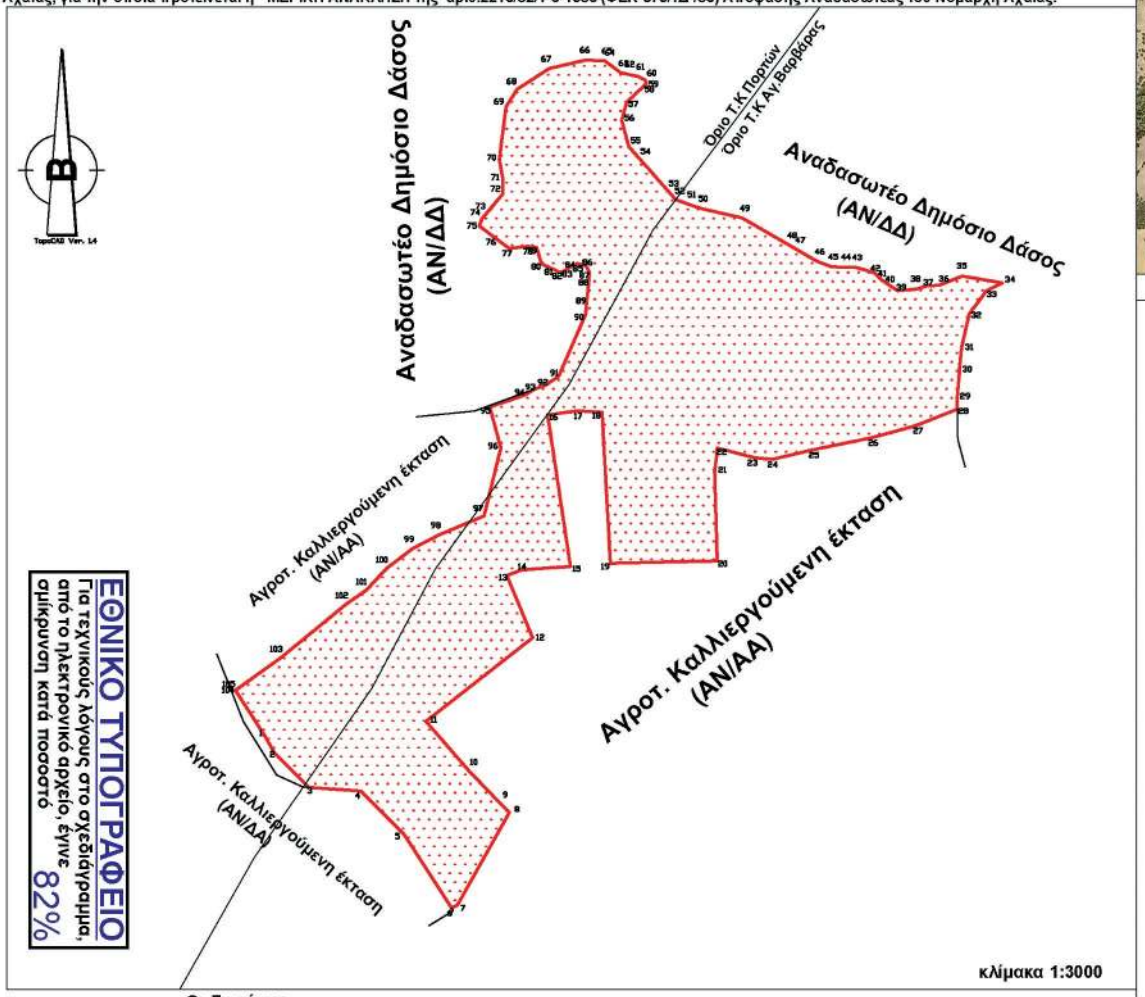

ΕΘΝΙΚΟ ΤΥΠΟΓΡΑΦΕΙΟ
Για τεχνικούς λόγους στο σχεδιάγραμμα, από το ηλεκτρονικό αρχείο, έγινε σμίκρυνση κατά ποσοστό 82%

Απόσπασμα Ορθοφωτοχάρτη ΕΚΧΑ ΑΕ 2007-09

Συντεταγμένες Σημείων ΕΓΣΑ΄87

1	288221.27	4200514.15	54	288402.10	4200793.28
2	288225.67	4200506.50	55	288396.81	4200799.27
3	288242.08	4200489.90	56	288393.33	4200811.96
4	288267.31	4200488.19	57	288395.77	4200820.65
5	288287.92	4200467.58	58	288404.13	4200828.55
6	288311.19	4200431.73	59	288405.16	4200829.51
7	288314.04	4200433.18	60	288404.83	4200831.40
8	288339.01	4200477.74	61	288401.19	4200833.18
9	288334.38	4200482.55	62	288396.46	4200834.15
10	288319.10	4200498.42	63	288392.81	4200834.90
11	288298.73	4200521.84	64	288385.39	4200840.50
12	288350.32	4200562.17	65	288384.98	4200840.81
13	288337.86	4200592.20	66	288375.91	4200841.02
14	288345.00	4200594.94	67	288358.36	4200836.92
15	288368.61	4200596.64	68	288342.78	4200826.96
16	288357.51	4200669.75	69	288337.55	4200818.58
17	288372.19	4200671.72	70	288334.21	4200792.89
18	288383.81	4200671.00	71	288335.92	4200783.58
19	288387.95	4200598.11	72	288335.92	4200776.46
20	288439.47	4200599.33	73	288327.98	4200766.94
21	288438.27	4200642.17	74	288325.87	4200764.41
22	288439.61	4200653.76	75	288324.52	4200760.93
23	288457.20	4200649.16	76	288332.41	4200755.03
24	288466.08	4200648.29	77	288338.97	4200750.13
25	288485.48	4200652.81	78	288348.10	4200751.18
26	288514.01	4200658.72	79	288352.27	4200750.65
27	288535.40	4200664.59	80	288354.71	4200742.66
28	288555.47	4200672.60	81	288360.28	4200740.09
29	288555.56	4200677.79	82	288363.75	4200738.49
30	288556.50	4200691.03	83	288366.54	4200739.88
31	288557.59	4200701.93	84	288371.45	4200742.66
32	288561.23	4200718.33	85	288371.75	4200742.83
33	288569.66	4200729.72	86	288376.10	4200741.79
34	288577.28	4200733.44	87	288377.84	4200738.49
35	288557.97	4200736.82	88	288377.66	4200736.52
36	288546.71	4200732.35	89	288376.67	4200725.61
37	288540.83	4200732.12	90	288376.01	4200718.38
38	288536.09	4200730.58	91	288362.94	4200688.36
39	288526.67	4200729.65	92	288356.58	4200684.12
40	288521.21	4200733.37	93	288351.15	4200682.15
41	288519.33	4200734.64	94	288346.66	4200679.40
42	288515.62	4200738.34	95	288329.60	4200673.59
43	288506.51	4200740.91	96	288334.98	4200653.70
44	288501.62	4200741.02	97	288326.87	4200621.04
45	288494.83	4200741.19	98	288305.10	4200611.88
46	288487.43	4200744.04	99	288292.60	4200605.41
47	288477.75	4200749.73	100	288279.96	4200595.86
48	288473.80	4200752.00	101	288269.97	4200585.16
49	288451.54	4200764.81	102	288260.36	4200578.44
50	288431.61	4200769.37	103	288228.70	4200552.56
51	288425.95	4200771.37	104	288206.72	4200536.84
52	288419.42	4200773.67	105	288206.72	4200536.84
53	288415.72	4200777.86	1	288221.27	4200514.15

Οι Συντάκτες

GEORGIOS TSATSARIS
27/05/2024 12:05

Γεώργιος Τσάτσαρης
Δασοφύλακας-Γεωτεχνικός

DIMOS ANDRIKOPOULOS
27/05/2024 12:49

Δήμος Ανδρικόπουλος
Δασοπόνος

Με Εντολή ΥΠΕΝ
Ο Δασάρχης Πατρών

STAVROS VARVATSOULIS
28/05/2024 08:55

Σταύρος Βαρβατσούλης
Δασολόγος

ΘΕΩΡΗΘΗΚΕ
Ο Προϊστάμενος Επιθεώρησης
Εφαρμογής Δασικής Πολιτικής(Π.ΔΕ&Ι)

NIKITAS MAZIS
27/06/2024 14:32

Νικήτας Μάζης
Δασολόγος-Περιβαντολλόγος Msc

Η απόφαση αυτή να δημοσιευθεί στην Εφημερίδα της Κυβερνήσεως.

Πάτρα, 27 Ιουνίου 2024

Με εντολή Γενικού Γραμματέα Δασών
Ο Προϊστάμενος της Επιθεώρησης Εφαρμογής Δασικής Πολιτικής Πελοποννήσου, Δυτικής Ελλάδας και Ιονίου

ΝΙΚΗΤΑΣ ΜΑΖΗΣ

Αριθμ. 302266 (3)

Μερική ανάκληση της υπ’ αρ. 2213/82/01-03-1983 (Δ’ 579) αναδασωτέας απόφασης του Νομάρχη Αχαΐας, για έκταση εμβαδού 3.135,45 τ.μ. που βρίσκεται στη θέση «Παλουργιά», Τ.Κ. Πορτών, ΔΕ Ωλενίας, Δ. Δυτικής Αχαΐας, ΠΕ Αχαΐας.

Ο ΓΕΝΙΚΟΣ ΓΡΑΜΜΑΤΕΑΣ ΔΑΣΩΝ ΤΟΥ ΥΠΟΥΡΓΕΙΟΥ ΠΕΡΙΒΑΛΛΟΝΤΟΣ ΚΑΙ ΕΝΕΡΓΕΙΑΣ

Έχοντας υπόψη:

1. Την παρ. 1 του άρθρου 24 και την παρ. 3 του άρθρου 117 του Συντάγματος της Ελλάδας (Α’ 120/1979).

2. Τα άρθρα 41 και 44 του ν. 998/1979 «Περί προστασίας των δασών και δασικών εν γένει εκτάσεων της Χώρας» (Α’ 289).

3. Την παρ. 3 του άρθρου 35 του ν. 4280/2014 (Α’ 159) με την οποία αντικαταστάθηκε η παρ. 4 του άρθρου 44 του ν. 998/1979 όπως προστέθηκε με το άρθρο 36 του ν. 3698/2008 (Α’ 198).

4. Την υπ’ αρ. 117080/6353/13-11-2014 με ΑΔΑ: 77ΣΕ0-ΙΒ3 Δ/γη ΥΠΕΚΑ «περί διαδικασίας άρσης ή ανάκλησης αποφάσεων αναδάσωσης», την υπ’ αρ. 116477/6078/11-11-2014 δ/γη ΥΠΕΚΑ καθώς και την υπ’ αρ. 124581/2774/26-05-2015 δ/γη ΥΠΕΚΑ που αφορούν στο ίδιο θέμα.

5. Την υπ’ αρ. 169536/1516/19-4-2012 εγκύκλιο ΥΠΕΚΑ.

6. Την υπ’ αρ. 153373/441/22-02-2017 (ΑΔΑ: 61ΤΗ4653Π8-Ω7Θ) δ/γη ΥΠΕΝ «Περιοχές κηρυγμένων αναδασωτέων εκτάσεων στους αναρτημένους δασικούς χάρτες» καθώς και την υπ’ αρ. 165792/225/19-01-2018 (ΑΔΑ: 6ΞΘΘ4653Π8-ΘΘΞ) δ/γη ΥΠΕΝ «Γ. Διαδικασία εξέτασης αντιρρήσεων».

7. Την υπό στοιχεία οικ. ΥΠΕΝ/ΔΠΔ/95099/5160/12-10-2021 εγκύκλιο του Υπουργείου Περιβάλλοντος και Ενέργειας «Περί ανάκλησης αποφάσεων αναδασωτέων, εκτάσεων μη υπαγομένων στις προστατευτικές διατάξεις της δασικής νομοθεσίας, λόγω συμπερίληψης τους στους δασικούς χάρτες ως τμήματα ευρύτερης αναδασωτέας».

8. Τον ν. 3861/2010 «Ενίσχυση της διαφάνειας με την υποχρεωτική ανάρτηση νόμων και πράξεων των κυβερνητικών, διοικητικών και αυτοδιοικητικών οργάνων στο διαδίκτυο "Πρόγραμμα Διαύγεια" και άλλες διατάξεις» (Α’ 112).

9. Την από 13-8-2021 Πράξη Νομοθετικού Περιεχομένου «Έκτακτα μέτρα για την αποτελεσματική προστασία και την ταχεία αποκατάσταση του φυσικού περιβάλλοντος, την άμεση στήριξη των πληγέντων από τις πυρκαγιές του Ιουλίου/Αυγούστου 2021 και συναφείς διατάξεις» (Α’ 143), η οποία κυρώθηκε με το άρθρο 2 του ν. 4824/2021 (Α’ 156).

10. Την υπό στοιχεία ΥΠΕΝ/ΔΔΥ/48478/3594/16-05-2022 κοινή υπουργική απόφαση «Καθορισμός των διοικητικών λεπτομερειών μεταφοράς των δασικών υπηρεσιών, του αντίστοιχου προσωπικού και λοιπών θεμάτων της παρ. 5 του άρθρου τρίτου της από 13.8.2021 Πράξης Νομοθετικού Περιεχομένου (Α’ ’ 143), η οποία κυρώθηκε με το άρθρο 2 του ν. 4824/2021 (Α’ 156)» (Β’ 2415).

11. Τα άρθρα 47 έως 55 του ν. 4915/2022 (Α’ 63).

12. Το π.δ. 29/2022 «Τροποποίηση του π.δ. 132/2017 "Οργανισμός Υπουργείου Περιβάλλοντος και Ενέργειας (Υ.Π.ΕΝ.)" (Α’ 160)» (Α’ 77).

13. Την υπό στοιχεία ΥΠΕΝ/ΔΔΥ/14733/1400/10-02-2023 απόφαση Υπουργού ΥΠΕΝ «Τοποθέτηση Προϊσταμένων στις Διευθύνσεις Δασών & τα Δασαρχεία, της Επιθεώρησης Εφαρμογής Δασικής Πολιτικής Πελοποννήσου Δυτ. Ελλάδας ιονίου του ΥΠΕΝ».

14. Την υπό στοιχεία ΥΠΕΝ/ΥΠΡΓ/79859/5910/25-07-2023 κοινή απόφαση του Πρωθυπουργού και του Υπουργού Περιβάλλοντος και Ενέργειας «Διορισμός Γενικού Γραμματέα Δασών του Υπουργείου Περιβάλλοντος & Ενέργειας» (ΥΟΔΔ 745).

15. Την υπό στοιχεία ΥΠΕΝ/ΔΝΕΠ/83988/2740/25-08-2022 απόφαση «Εξουσιοδότηση υπογραφής "Με εντολή Υπουργού" του Υπουργού Περιβάλλοντος και Ενέργειας, "Με εντολή Υφυπουργού" του Υφυπουργού Περιβάλλοντος και Ενέργειας και "Με εντολή Γενικού Γραμματέα Δασών" του Γενικού Γραμματέα Δασών του Υπουργείου Περιβάλλοντος και Ενέργειας, κατά λόγο αρμοδιότητας, στον Προϊστάμενο της Γενικής Διεύθυνσης Δασών και Δασικού Περιβάλλοντος της Γενικής Γραμματείας Δασών του Υ.Π.ΕΝ., στους Προϊστάμενους των Επιθεωρήσεων Εφαρμογής Δασικής Πολιτικής και στους Προϊστάμενους των Διευθύνσεων, Δασαρχείων και Τμημάτων που υπάγονται σε αυτές» (Β’ 4528).

16. Την υπό στοιχεία ΥΠΕΝ/ΔΠΔ/105293/6510/13-10-2023 διαταγή του Γενικού Γραμματέα Δασών του ΥΠΕΝ «Οδηγίες εφαρμογής των διατάξεων της παρ. 2 του άρθρου 18 του ν. 3889/2010 σε συνδυασμό με την παρ. 4 του άρθρου 44 του ν. 998/1979» (ΑΔΑ: 6ΗΑΝ4653Π8-6ΑΣ).

17. Την υπ’ αρ. 2213/82/01-03-1983 (Δ’ 579) απόφαση του Νομάρχη Αχαΐας, με την οποία κηρύχθηκε αναδασωτέα έκταση εμβαδού 15.000 στρεμμάτων στη θέση «Ζαροπέτσι κ.λπ.» των Κοινοτήτων Φλόκα, Ρουπακία, Χαραυγή, Πορτών και Αγίας Βαρβάρας, του Νομού Αχαΐας, λόγω πυρκαγιάς.

18. Την υπ’ αρ. 153373/441/22-02-2017 εγκύκλιο - διαταγή του ΥΠΕΝ «περιοχές κηρυγμένων αναδασωτέων εκτάσεων στους αναρτημένους δασικούς χάρτες» (ΑΔΑ: 61ΤΗ4653Π8-Ω7Θ).

19. Την υπ’ αρ. 250248/28-05-2024 βεβαίωση της Διεύθυνσης Αχαΐας «Ενημέρωση Χαρακτήρα έκτασης», σύμφωνα με την οποία, η εν λόγω έκταση εμφανίζεται στον Δασικό Χάρτη που αναρτήθηκε με την υπ’ αρ. 30653/

25-02-2022 απόφαση και με ΑΔΑ: ΨΝ1ΟΟΡ1Φ-ΗΑ7 με κωδικό ΑΝ-ΑΑ (Αναδασωτέα - Άλλης μορφής από δασική).

20. Την υπ’ αρ. 250248/28-05-2024 αναφορά - θετική εισήγηση του Δασαρχείου Πατρών, αποφασίζει:

Ανακαλεί μερικώς την υπ’ αρ. 2213/82/01-03-1983 (Δ’ 579) απόφαση του Νομάρχη Αχαΐας, για έκταση εμβαδού 3.135,45 τ.μ. που βρίσκεται στη θέση «Παλουργιά», Τ.Κ. Πορτών, ΔΕ Ωλενίας, Δ. Δυτικής Αχαΐας, ΠΕ Αχαΐας, η οποία κατά πλάνη περί τα πραγματικά περιστατικά συμπεριελήφθη στην έκταση 15.000 στρεμμάτων. Η έκταση αυτή των 3.135,45 τ.μ. αποτελείται από τα σημεία 1-2-3-…….-16-17-18-1, όπως αυτά απεικονίζονται στο συνημμένο διάγραμμα που συνοδεύει την παρούσα, κλίμακας 1:750 και έχει όρια:

Βόρεια: με αναδασωτέα έκταση σύμφωνα με την υπ’ αρ. 2213/82/01-03-1983 απόφαση.

Νότια: με αναδασωτέα έκταση σύμφωνα με την υπ’ αρ. 2213/82/01-03-1983 απόφαση.

Ανατολικά: με αναδασωτέα έκταση σύμφωνα με την υπ’ αρ. 2213/82/01-03-1983 απόφαση.

Δυτικά: Με αναδασωτέα έκταση σύμφωνα με την υπ’ αρ. 2213/82/01-03-1983 απόφαση.

Κατά τα λοιπά ισχύει η υπ’ αρ. 2213/82/01-03-1983 απόφαση.

Από τις διατάξεις της απόφασης αυτής δεν προκαλείται δαπάνη σε βάρος του κρατικού προϋπολογισμού.

ΤΟΠΟΓΡΑΦΙΚΟ ΔΙΑΓΡΑΜΜΑ

Εκτάσεως εμβαδού 3135,45τμ στη θέση ΄΄ ΠΑΛΙΟΥΡΓΙΑ΄΄ Τ.Κ Πορτών , Δ.Ε Ωλενίας, Δήμου Δυτικής Αχαΐας Π.Ε Αχαΐας, για την οποία προτείνεται η ΜΕΡΙΚΗ ΑΝΑΚΛΗΣΗ της αριθ.2213/82/1-3-1983 (ΦΕΚ 579/τΔ΄/83) Απόφασης Αναδάσωτέας του Νομάρχη Αχαΐας.

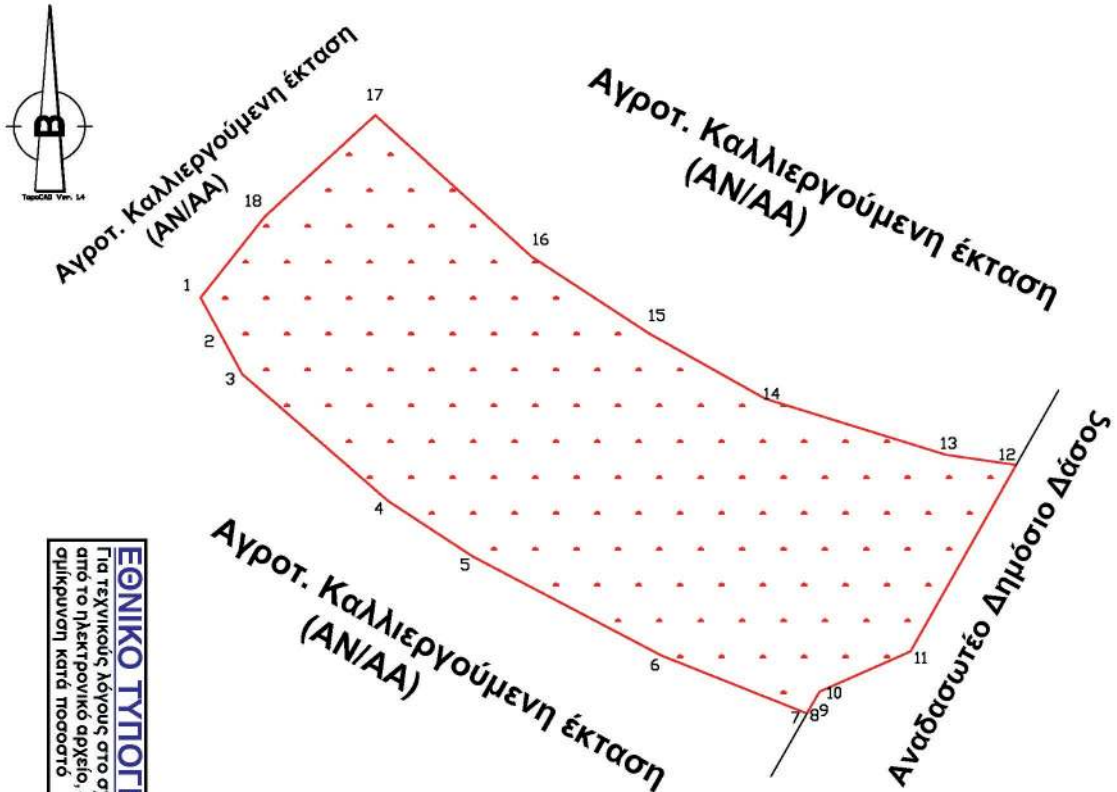

ΕΘΝΙΚΟ ΤΥΠΟΓΡΑΦΕΙΟ
Για τεχνικούς λόγους στο σχεδιάγραμμα, από το ηλεκτρονικό αρχείο, έγινε σμίκρυνση κατά ποσοστό 82%

κλίμακα 1:750

Απόσπασμα Ορθοφωτοχάρτη ΕΚΧΑ ΑΕ 2007-09

Συντεταγμένες Σημείων ΕΓΣΑ΄87

1	287564.86	4200011.13
2	287567.57	4200006.21
3	287569.91	4200001.91
4	287587.53	4199986.59
5	287597.78	4199979.91
6	287620.58	4199967.93
7	287638.14	4199960.95
8	287638.38	4199961.37
9	287638.54	4199961.65
10	287639.66	4199963.60
11	287650.66	4199968.45
12	287663.43	4199990.96
13	287654.91	4199992.20
14	287633.09	4199998.95
15	287619.07	4200006.82
16	287604.87	4200016.11
17	287585.98	4200033.18
18	287572.64	4200020.95
1	287564.86	4200011.13

Οι Συντάκτες

GEORGIOS TSATSARIS
27/05/2024 13:58
Γεώργιος Τσάτσαρης
Δασοφύλακας-Γεωτεχνικός

DIMOS ANDRIKOPOULOS
27/05/2024 14:13
Δήμος Ανδρικόπουλος
Δασοπόνος

Με Εντολή ΥΠΕΝ
Ο Δασάρχης Πατρών

STAVROS VARVATSOULIS
28/05/2024 08:58
Σταύρος Βαρβατσούλης
Δασολόγος

ΘΕΩΡΗΘΗΚΕ
Ο Προϊστάμενος Επιθεώρησης
Εφαρμογής Δασικής Πολιτικής(Π.ΔΕ&Ι)

NIKITAS MAZIS
27/06/2024 14:40
Νικήτας Μάζης
Δασολόγος-Περιβαντολλόγος Msc

Η απόφαση αυτή να δημοσιευθεί στην Εφημερίδα της Κυβερνήσεως.

Πάτρα, 27 Ιουνίου 2024

Με εντολή Γενικού Γραμματέα Δασών
Ο Προϊστάμενος της Επιθεώρησης Εφαρμογής Δασικής Πολιτικής Πελοποννήσου, Δυτικής Ελλάδας και Ιονίου

ΝΙΚΗΤΑΣ ΜΑΖΗΣ

Αριθμ. 304383 (4)

Μερική ανάκληση της υπ’ αρ. 2213/82/01-03-1983 (Δ’ 579) αναδασωτέας απόφασης του Νομάρχη Αχαΐας, για έκταση εμβαδού 9.911,09 τ.μ. που βρίσκεται στη θέση «Καρυά», Τ.Κ. Πορτών, ΔΕ Ωλενίας και ΔΕ Τριταίας, Δ. Δυτικής Αχαΐας, ΠΕ Αχαΐας.

Ο ΓΕΝΙΚΟΣ ΓΡΑΜΜΑΤΕΑΣ ΔΑΣΩΝ ΤΟΥ ΥΠΟΥΡΓΕΙΟΥ ΠΕΡΙΒΑΛΛΟΝΤΟΣ ΚΑΙ ΕΝΕΡΓΕΙΑΣ

Έχοντας υπόψη:

1. Την παρ. 1 του άρθρου 24 και την παρ. 3 του άρθρου 117 του Συντάγματος της Ελλάδας (Α’ 120/1979).

2. Τα άρθρα 41 και 44 του ν. 998/1979 «Περί προστασίας των δασών και δασικών εν γένει εκτάσεων της Χώρας» (Α’ 289).

3. Την παρ. 3 του άρθρου 35 του ν. 4280/2014 (Α’ 159) με την οποία αντικαταστάθηκε η παρ. 4 του άρθρου 44 του ν. 998/1979 όπως προστέθηκε με το άρθρο 36 του ν. 3698/2008 (Α’ 198).

4. Την υπ’ αρ. 117080/6353/13-11-2014 με ΑΔΑ: 77ΣΕ0-ΙΒ3 Δ/γη ΥΠΕΚΑ «Περί διαδικασίας άρσης ή ανάκλησης αποφάσεων αναδάσωσης», την υπ’ αρ. 116477/6078/11-11-2014 δ/γη ΥΠΕΚΑ καθώς και την υπ’ αρ. 124581/2774/26-05-2015 δ/γη ΥΠΕΚΑ που αφορούν στο ίδιο θέμα.

5. Την υπ’ αρ. 169536/1516/19-4-2012 εγκύκλιο ΥΠΕΚΑ.

6. Την υπ’ αρ. 153373/441/22-02-2017 (ΑΔΑ: 61ΤΗ4653Π8-Ω7Θ) δ/γη ΥΠΕΝ «Περιοχές κηρυγμένων αναδασωτέων εκτάσεων στους αναρτημένους δασικούς χάρτες» καθώς και την υπ’ αρ. 165792/225/19-01-2018 (ΑΔΑ: 6ΞΘΘ4653Π8-ΘΘΞ) δ/γη ΥΠΕΝ «Γ. Διαδικασία εξέτασης αντιρρήσεων».

7. Την υπ’ αρ. οικ. ΥΠΕΝ/ΔΠΔ/95099/5160/12-10-2021 εγκύκλιο του Υπουργείου Περιβάλλοντος και Ενέργειας «Περί ανάκλησης αποφάσεων αναδασωτέων, εκτάσεων μη υπαγομένων στις προστατευτικές διατάξεις της δασικής νομοθεσίας, λόγω συμπερίληψης τους στους δασικούς χάρτες ως τμήματα ευρύτερης αναδασωτέας».

8. Τον ν. 3861/2010 «Ενίσχυση της διαφάνειας με την υποχρεωτική ανάρτηση νόμων και πράξεων των κυβερνητικών, διοικητικών και αυτοδιοικητικών οργάνων στο διαδίκτυο "Πρόγραμμα Διαύγεια" και άλλες διατάξεις» (Α’ 112).

9. Την από 13-8-2021 Πράξη Νομοθετικού Περιεχομένου «Έκτακτα μέτρα για την αποτελεσματική προστασία και την ταχεία αποκατάσταση του φυσικού περιβάλλοντος, την άμεση στήριξη των πληγέντων από τις πυρκαγιές του Ιουλίου/Αυγούστου 2021 και συναφείς διατάξεις» (Α’ 143), η οποία κυρώθηκε με το άρθρο 2 του ν. 4824/2021 (Α’ 156).

10. Την υπό στοιχεία ΥΠΕΝ/ΔΔΥ/48478/3594/16-05-2022 κοινή υπουργική απόφαση «Καθορισμός των διοικητικών λεπτομερειών μεταφοράς των δασικών υπηρεσιών, του αντίστοιχου προσωπικού και λοιπών θεμάτων της παρ. 5 του άρθρου τρίτου της από 13.8.2021 Πράξης Νομοθετικού Περιεχομένου (Α’ 143), η οποία κυρώθηκε με το άρθρο 2 του ν. 4824/2021 (Α’ 156)» (Β’ 2415).

11. Τα άρθρα 47 έως 55 του ν. 4915/2022 (Α’ 63).

12. Το π.δ. 29/2022 «Τροποποίηση του π.δ. 132/2017 "Οργανισμός Υπουργείου Περιβάλλοντος και Ενέργειας (Υ.Π.ΕΝ.)" (Α’ 160)» (Α’ 77).

13. Την υπό στοιχεία ΥΠΕΝ/ΔΔΥ/14733/1400/10-02-2023 απόφαση Υπουργού ΥΠΕΝ «Τοποθέτηση Προϊσταμένων στις Διευθύνσεις Δασών & τα Δασαρχεία, της Επιθεώρησης Εφαρμογής Δασικής Πολιτικής Πελοποννήσου Δυτ. Ελλάδας ιονίου του ΥΠΕΝ».

14. Την υπό στοιχεία ΥΠΕΝ/ΥΠΡΓ/79859/5910/25-07-2023 κοινή απόφαση του Πρωθυπουργού και του Υπουργού Περιβάλλοντος και Ενέργειας «Διορισμός Γενικού Γραμματέα Δασών του Υπουργείου Περιβάλλοντος και Ενέργειας» (ΥΟΔΔ 745).

15. Την υπό στοιχεία ΥΠΕΝ/ΔΝΕΠ/83988/2740/25-08-2022 απόφαση «Εξουσιοδότηση υπογραφής "Με εντολή Υπουργού" του Υπουργού Περιβάλλοντος και Ενέργειας, "Με εντολή Υφυπουργού" του Υφυπουργού Περιβάλλοντος και Ενέργειας και "Με εντολή Γενικού Γραμματέα Δασών" του Γενικού Γραμματέα Δασών του Υπουργείου Περιβάλλοντος και Ενέργειας, κατά λόγο αρμοδιότητας, στον Προϊστάμενο της Γενικής Διεύθυνσης Δασών και Δασικού Περιβάλλοντος της Γενικής Γραμματείας Δασών του Υ.Π.ΕΝ., στους Προϊστάμενους των Επιθεωρήσεων Εφαρμογής Δασικής Πολιτικής και στους Προϊστάμενους των Διευθύνσεων, Δασαρχείων και Τμημάτων που υπάγονται σε αυτές» (Β’ 4528).

16. Την υπό στοιχεία ΥΠΕΝ/ΔΠΔ/105293/6510/13-10-2023 διαταγή του Γενικού Γραμματέα Δασών του ΥΠΕΝ «Οδηγίες εφαρμογής των διατάξεων της παρ. 2 του άρθρου 18 του ν. 3889/2010 σε συνδυασμό με την παρ. 4 του άρθρου 44 του ν. 998/1979» (ΑΔΑ: 6ΗΑΝ4653Π8-6ΑΣ).

17. Την υπ’ αρ. 2213/82/01-03-1983 (Δ’ 579) απόφαση του Νομάρχη Αχαΐας, με την οποία κηρύχθηκε αναδασωτέα έκταση εμβαδού 15.000 στρεμμάτων στη θέση «Ζαροπέτσι κ.λπ.» των Κοινοτήτων Φλόκα, Ρουπακία, Χαραυγή, Πορτών και Αγίας Βαρβάρας, του Νομού Αχαΐας, λόγω πυρκαγιάς.

18. Την υπ’ αρ. 153373/441/22-02-2017 εγκύκλιο - διαταγή του ΥΠΕΝ «Περιοχές κηρυγμένων αναδασωτέων εκτάσεων στους αναρτημένους δασικούς χάρτες» (ΑΔΑ: 61ΤΗ4653Π8-Ω7Θ).

19. Την υπ’ αρ. 85259/20-02-2024 βεβαίωση της Διεύθυνσης Αχαΐας «Ενημέρωση Χαρακτήρα έκτασης», σύμφωνα με την οποία, η εν λόγω έκταση εμφανίζεται στον

Δασικό Χάρτη που αναρτήθηκε με την υπ’ αρ. 30653/25-02-2022 απόφαση και με ΑΔΑ: ΨΝ1ΟΟΡ1Φ-ΗΑ7, με κωδικό ΑΝ-ΑΑ (Αναδασωτέα-Άλλης μορφής από δασική).

20. Την υπ’ αρ. 276672/13-06-2024 αναφορά - θετική εισήγηση του Δασαρχείου Πατρών, αποφασίζει:

Ανακαλεί μερικώς την υπ’ αρ. 2213/82/01-03-1983 (Δ’ 579) απόφαση του Νομάρχη Αχαΐας, για έκταση εμβαδού 9.911,09 τ.μ. που βρίσκεται στη θέση «Καρυά», Τ.Κ. Πορτών, ΔΕ Ωλενίας και ΔΕ Τριταίας, Δ. Δυτικής Αχαΐας, ΠΕ Αχαΐας, η οποία κατά πλάνη περί τα πραγματικά περιστατικά συμπεριελήφθη στην έκταση 15.000 στρεμμάτων. Η έκταση αυτή των 9.811,09 τ.μ. αποτελείται από τα σημεία 1-2-3-…….-39-40-1, όπως αυτά απεικονίζονται στο συνημμένο διάγραμμα που συνοδεύει την παρούσα, κλίμακας 1:1000 και έχει όρια:

Βόρεια: με αναδασωτέα έκταση σύμφωνα με την υπ’ αρ. 2213/82/01-03-1983 απόφαση.

Νότια: με αναδασωτέα έκταση σύμφωνα με την υπ’ αρ. 2213/82/01-03-1983 απόφαση.

Ανατολικά: με αναδασωτέα έκταση σύμφωνα με την υπ’ αρ. 2213/82/01-03-1983 απόφαση.

Δυτικά: Με αναδασωτέα έκταση σύμφωνα με την υπ’ αρ. 2213/82/01-03-1983 απόφαση.

Κατά τα λοιπά ισχύει η υπ’ αρ. 2213/82/01-03-1983 απόφαση.

Από τις διατάξεις της απόφασης αυτής δεν προκαλείται δαπάνη σε βάρος του κρατικού προϋπολογισμού.

ΤΟΠΟΓΡΑΦΙΚΟ ΔΙΑΓΡΑΜΜΑ

Εκτάσεως εμβαδού 9911,09τμ στη θέση ΄΄ ΚΑΡΥΑ΄΄ Τ.Κ Πορτών , Δ.Ε Ωλενίας, Δήμου Δυτικής Αχαΐας Π.Ε Αχαΐας, για την οποία προτείνεται η ΜΕΡΙΚΗ ΑΝΑΚΛΗΣΗ της αριθ.2213/82/1-3-1983 (ΦΕΚ 579/τΔ΄/83) Απόφασης Αναδασωτέας του Νομάρχη Αχαΐας.

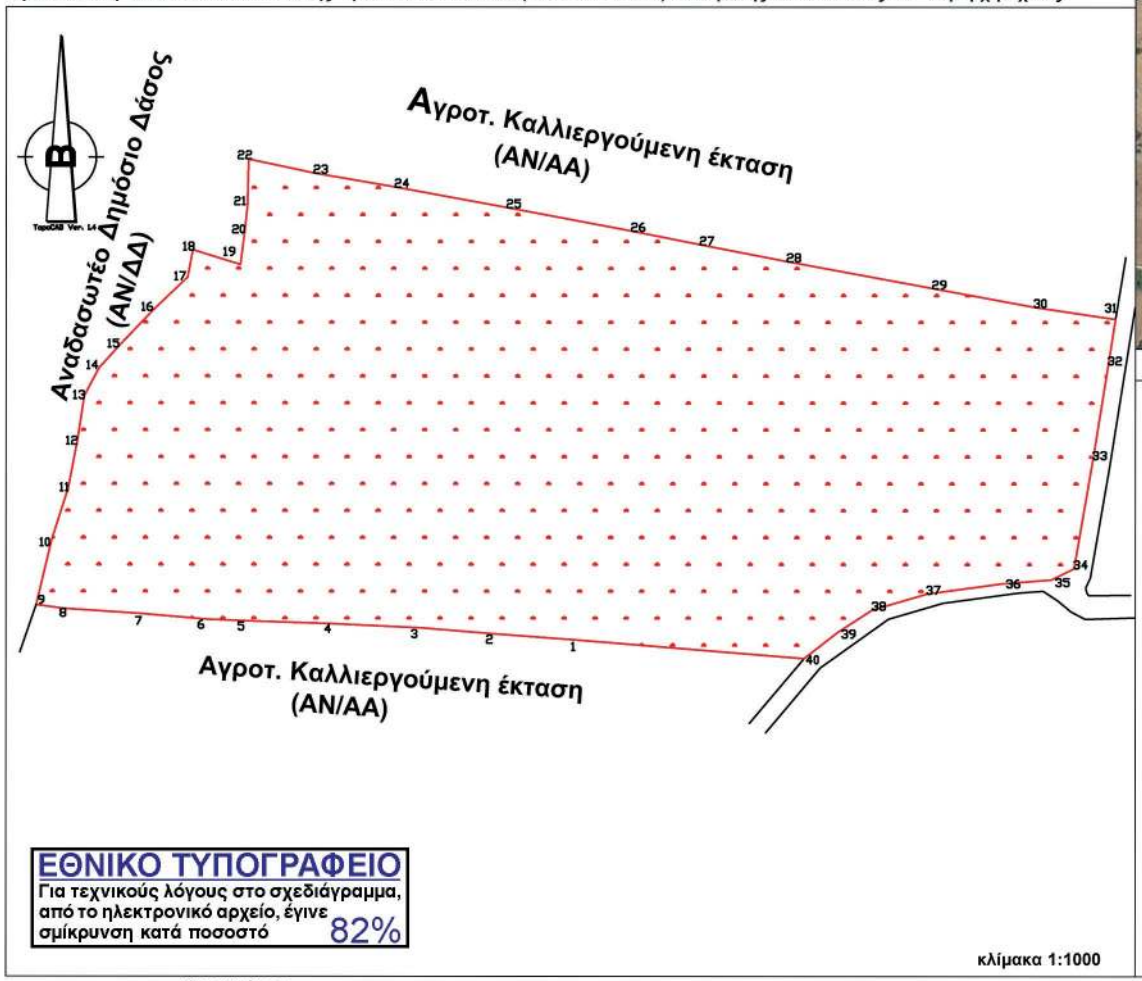

ΕΘΝΙΚΟ ΤΥΠΟΓΡΑΦΕΙΟ
Για τεχνικούς λόγους στο σχεδιάγραμμα, από το ηλεκτρονικό αρχείο, έγινε σμίκρυνση κατά ποσοστό 82%

κλίμακα 1:1000

Απόσπασμα Ορθοφωτοχάρτη ΕΚΧΑ ΑΕ 2007-09

Συντεταγμένες Σημείων ΕΓΣΑ΄87

1	288882.52	4202661.95	22	288829.43	4202739.36
2	288868.88	4202662.98	23	288839.99	4202737.13
3	288857.47	4202663.88	24	288853.08	4202734.88
4	288843.04	4202664.57	25	288871.11	4202731.58
5	288828.92	4202665.04	26	288891.18	4202727.82
6	288822.63	4202665.30	27	288902.25	4202725.61
7	288811.80	4202666.23	28	288916.28	4202722.90
8	288799.51	4202667.03	29	288939.72	4202718.56
9	288795.21	4202667.60	30	288956.06	4202715.58
10	288797.72	4202678.07	31	288969.15	4202713.64
11	288800.36	4202686.40	32	288968.01	4202706.33
12	288801.87	4202694.16	33	288965.57	4202691.09
13	288802.95	4202701.25	34	288962.51	4202673.50
14	288805.32	4202705.77	35	288958.87	4202671.66
15	288808.66	4202709.45	36	288950.92	4202671.05
16	288814.10	4202715.12	37	288938.78	4202669.41
17	288819.59	4202720.34	38	288929.99	4202666.81
18	288820.42	4202724.74	39	288924.38	4202663.18
19	288828.09	4202722.40	40	288919.00	4202659.00
20	288828.78	4202727.64	1	288882.52	4202661.95
21	288829.25	4202731.99			

Οι Συντάκτες

GEORGIOS TSATSARIS
05/06/2024 11:02
Γεώργιος Τσάτσαρης
Δασοφύλακας-Γεωτεχνικός

DIMOS ANDRIKOPOULOS
05/06/2024 11:48
Δήμος Ανδρικόπουλος
Δασοπόνος

Με Εντολή ΥΠΕΝ
Ο Δασάρχης Πατρών

STAVROS VARVATSOULIS
06/06/2024 09:04
Σταύρος Βαρβατσούλης
Δασολόγος

ΘΕΩΡΗΘΗΚΕ
Ο Προϊστάμενος Επιθεώρησης Εφαρμογής Δασικής Πολιτικής(Π.ΔΕ&Ι)

Νικήτας Μάζης
Δασολόγος-Περιβαντολλόγος Msc

Η απόφαση αυτή να δημοσιευθεί στην Εφημερίδα της Κυβερνήσεως.

Πάτρα, 1 Ιουλίου 2024

Με εντολή Γενικού Γραμματέα Δασών
Ο Προϊστάμενος
της Επιθεώρησης Εφαρμογής
Δασικής Πολιτικής Πελοποννήσου,
Δυτικής Ελλάδας και Ιονίου

ΝΙΚΗΤΑΣ ΜΑΖΗΣ

ΕΘΝΙΚΟ ΤΥΠΟΓΡΑΦΕΙΟ

Το Εθνικό Τυπογραφείο αποτελεί δημόσια υπηρεσία υπαγόμενη στην Προεδρία της Κυβέρνησης και έχει την ευθύνη τόσο για τη σύνταξη, διαχείριση, εκτύπωση και κυκλοφορία των Φύλλων της Εφημερίδας της Κυβερνήσεως (ΦΕΚ), όσο και για την κάλυψη των εκτυπωτικών - εκδοτικών αναγκών του δημοσίου και του ευρύτερου δημόσιου τομέα (ν. 3469/2006/Α΄ 131 και π.δ. 29/2018/Α΄58).

1. ΦΥΛΛΟ ΤΗΣ ΕΦΗΜΕΡΙΔΑΣ ΤΗΣ ΚΥΒΕΡΝΗΣΕΩΣ (ΦΕΚ)

• Τα **ΦΕΚ σε ηλεκτρονική μορφή** διατίθενται δωρεάν στο **www.et.gr**, την επίσημη ιστοσελίδα του Εθνικού Τυπογραφείου. Όσα ΦΕΚ δεν έχουν ψηφιοποιηθεί και καταχωριστεί στην ανωτέρω ιστοσελίδα, ψηφιοποιούνται και αποστέλλονται επίσης δωρεάν με την υποβολή αίτησης, για την οποία αρκεί η συμπλήρωση των αναγκαίων στοιχείων σε ειδική φόρμα στον ιστότοπο www.et.gr.

• Τα **ΦΕΚ σε έντυπη μορφή** διατίθενται σε μεμονωμένα φύλλα είτε απευθείας από το Τμήμα Πωλήσεων και Συνδρομητών, είτε ταχυδρομικά με την αποστολή αιτήματος παραγγελίας μέσω των ΚΕΠ, είτε με ετήσια συνδρομή μέσω του Τμήματος Πωλήσεων και Συνδρομητών. Το κόστος ενός ασπρόμαυρου ΦΕΚ από 1 έως 16 σελίδες είναι 1,00 €, αλλά για κάθε επιπλέον οκτασέλιδο (ή μέρος αυτού) προσαυξάνεται κατά 0,20 €. Το κόστος ενός έγχρωμου ΦΕΚ από 1 έως 16 σελίδες είναι 1,50 €, αλλά για κάθε επιπλέον οκτασέλιδο (ή μέρος αυτού) προσαυξάνεται κατά 0,30 €. Το τεύχος Α.Σ.Ε.Π. διατίθεται δωρεάν.

• **Τρόποι αποστολής κειμένων προς δημοσίευση:**

Α. Τα κείμενα προς δημοσίευση στο ΦΕΚ, από τις υπηρεσίες και τους φορείς του δημοσίου, αποστέλλονται ηλεκτρονικά στη διεύθυνση **webmaster.et@et.gr** με χρήση προηγμένης ψηφιακής υπογραφής και χρονοσήμανσης.

Β. Κατ’ εξαίρεση, όσοι πολίτες δεν διαθέτουν προηγμένη ψηφιακή υπογραφή μπορούν είτε να αποστέλλουν ταχυδρομικά, είτε να καταθέτουν με εκπρόσωπό τους κείμενα προς δημοσίευση εκτυπωμένα σε χαρτί στο Τμήμα Παραλαβής και Καταχώρισης Δημοσιευμάτων.

• Πληροφορίες, σχετικά με την αποστολή/κατάθεση εγγράφων προς δημοσίευση, την ημερήσια κυκλοφορία των Φ.Ε.Κ., με την πώληση των τευχών και με τους ισχύοντες τιμοκαταλόγους για όλες τις υπηρεσίες μας, περιλαμβάνονται στον ιστότοπο (www.et.gr). Επίσης μέσω του ιστότοπου δίδονται πληροφορίες σχετικά με την πορεία δημοσίευσης των εγγράφων, με βάση τον Κωδικό Αριθμό Δημοσιεύματος (ΚΑΔ). Πρόκειται για τον αριθμό που εκδίδει το Εθνικό Τυπογραφείο για όλα τα κείμενα που πληρούν τις προϋποθέσεις δημοσίευσης.

2. ΕΚΤΥΠΩΤΙΚΕΣ - ΕΚΔΟΤΙΚΕΣ ΑΝΑΓΚΕΣ ΤΟΥ ΔΗΜΟΣΙΟΥ

Το Εθνικό Τυπογραφείο ανταποκρινόμενο σε αιτήματα υπηρεσιών και φορέων του δημοσίου αναλαμβάνει να σχεδιάσει και να εκτυπώσει έντυπα, φυλλάδια, βιβλία, αφίσες, μπλοκ, μηχανογραφικά έντυπα, φακέλους για κάθε χρήση, κ.ά.

Επίσης σχεδιάζει ψηφιακές εκδόσεις, λογότυπα και παράγει οπτικοακουστικό υλικό.

Ταχυδρομική Διεύθυνση: Καποδιστρίου 34, τ.κ. 10432, Αθήνα

ΤΗΛΕΦΩΝΙΚΟ ΚΕΝΤΡΟ: 210 5279000 - fax: 210 5279054

ΕΞΥΠΗΡΕΤΗΣΗ ΚΟΙΝΟΥ
Πωλήσεις - Συνδρομές: (Ισόγειο, τηλ. 210 5279178 - 180)
Πληροφορίες: (Ισόγειο, Γρ. 3 και τηλεφ. κέντρο 210 5279000)
Παραλαβή Δημ. Ύλης: (Ισόγειο, τηλ. 210 5279167, 210 5279139)

Ωράριο για το κοινό: Δευτέρα ως Παρασκευή: 8:00 - 13:30

Ιστότοπος: **www.et.gr**

Πληροφορίες σχετικά με την λειτουργία του ιστότοπου: **helpdesk.et@et.gr**

Αποστολή ψηφιακά υπογεγραμμένων εγγράφων προς δημοσίευση στο ΦΕΚ: **webmaster.et@et.gr**

Πληροφορίες για γενικό πρωτόκολλο και αλληλογραφία: **grammateia@et.gr**

Πείτε μας τη γνώμη σας,

για να βελτιώσουμε τις υπηρεσίες μας, συμπληρώνοντας την ειδική φόρμα στον ιστότοπό μας.

04004591707240016