17.10.2024 12:21:10
ΨΗΦΙΑΚΑ
ΥΠΟΓΕΓΡΑΜΜΕΝΟ
ΑΠΟ
VARVARA ZACHARAKI

ΕΦΗΜΕΡΙΔΑ ΤΗΣ ΚΥΒΕΡΝΗΣΕΩΣ

ΤΗΣ ΕΛΛΗΝΙΚΗΣ ΔΗΜΟΚΡΑΤΙΑΣ

16 Οκτωβρίου 2024 | ΤΕΥΧΟΣ ΤΕΤΑΡΤΟ | Αρ. Φύλλου **696**

ΑΠΟΦΑΣΕΙΣ

Αριθμ. 74651

Επανακαθορισμός Οριογραμμών Αιγιαλού, Παραλίας στη θέση «Από Κάμπινγκ Ιόνιο έως Ξενοδοχείο Θεσμός» Δ.Ε. Αλυζίας Τ.Κ. Μύτικα και Αρχοντοχωρίου Δ.Ε. Αλυζίας του Δ. Ξηρομέρου Ν. Αιτωλοακαρνανίας.

Ο ΓΡΑΜΜΑΤΕΑΣ ΑΠΟΚΕΝΤΡΩΜΕΝΗΣ ΔΙΟΙΚΗΣΗΣ ΠΕΛΟΠΟΝΝΗΣΟΥ, ΔΥΤΙΚΗΣ ΕΛΛΑΔΑΣ ΚΑΙ ΙΟΝΙΟΥ

Έχοντας υπόψη:

1. Τον ν. 2503/1997 «Διοίκηση, Οργάνωση, Στελέχωση της Περιφέρειας, ρύθμιση θεμάτων για την Τοπική Αυτοδιοίκηση και άλλες διατάξεις» (Α' 107).

2. Τον ν. 3200/1955 «Περί Διοικητικής Αποκεντρώσεως» (Α' 97).

3. Το άρθρο 9 του Κώδικα Διοικητικής Διαδικασίας (ν. 2690/1999, Α' 45).

4. Την υπό στοιχεία 1063349/790/Α0006/3-8-2004 απόφαση του Υπουργού Οικονομίας και Οικονομικών, σχετικά με την καταγραφή - διοικητική κωδικοποίηση των αρμοδιοτήτων σε θέματα υπηρεσιών του Υπουργείου Οικονομίας και Οικονομικών που περιέρχονται στους Γενικούς Γραμματείς Περιφερειών, κατά την παρ. 21 του άρθρου 4 του ν. 3220/2004.

5. Την παρ. 21 του άρθρου 46 του ν. 3220/2004 «Μέτρα αναπτυξιακής και κοινωνικής πολιτικής - αντικειμενικοποίηση του φορολογικού ελέγχου και άλλες διατάξεις» (Α' 15).

6. Τα άρθρα 6, 238, 280 και 283 του ν. 3852/2010 «Νέα Αρχιτεκτονική της Αυτοδιοίκησης και της Αποκεντρωμένης Διοίκησης -Πρόγραμμα Καλλικράτης» (Α' 87).

7. Το π.δ. 139/2010 «Οργανισμός της Αποκεντρωμένης Διοίκησης Πελοποννήσου, Δυτικής Ελλάδος και Ιονίου» (Α' 232).

8. Τον ν. 5092/2024 «Όροι αξιοποίησης της δημόσιας περιουσίας στις παραθαλάσσιες περιοχές και άλλες διατάξεις» (Α' 33), τον ν. 2971/2001 «Αιγιαλός, παραλίας και άλλες διατάξεις» (Α' 285), όπως τροποποιήθηκε, συμπληρώθηκε και ισχύει σήμερα και την υπό στοιχεία 1089532/8205/Β0010/20-04-2005 (Β' 595) κοινή απόφαση των Υπουργών Οικονομίας και Οικονομικών και ΠΕ.ΧΩ.ΔΕ «Στοιχεία καθορισμού αιγιαλού και παραλίας «και ειδικότερα το άρθρο 5 αυτής, καθώς και την παρ. 1 του άρθρου 23.

9. Το π.δ. 142/2017 «Οργανισμός του Υπουργείου Οικονομικών» (Α' 181) και συγκεκριμένα το κεφάλαιο ΣΤ' (άρθρα 71 έως 78).

10. Το άρθρο 5 του ν. 3469/2006 «Εθνικό Τυπογραφείο, Εφημερίς της Κυβερνήσεως και άλλες διατάξεις» (Α' 131).

11. Την υπ' αρ. 86782/19-12-2022 (Υ.Ο.Δ.Δ. 1183) απόφαση Υπουργού Εσωτερικών περί διορισμού του Δημητρίου Κατσαρού του Χαραλάμπους στη θέση του μετακλητού Γραμματέα Αποκεντρωμένης Διοίκησης Πελοποννήσου, Δυτικής Ελλάδας και Ιονίου.

12. Την υπό στοιχεία 78274 ΕΞ/04-06-2024 (ΑΔΑ6Ξ-Φ5Η-9ΕΛ) απόφαση Υπουργού Εθνικής Οικονομίας και Οικονομικών για την συγκρότηση και τον ορισμό μελών της Επιτροπής της παρ. 3 του άρθρου 5 του ν. 5092/2024 (Α' 33) για τον καθορισμό των ορίων του αιγιαλού της παραλίας και του παλαιού αιγιαλού στην Περιφερειακή Ενότητα Αιτωλοακαρνανίας.

13. Την υπ' αρ. 320/29-03-1991 (Δ' 188) απόφαση Νομάρχη Αιτωλοακαρνανίας με την οποία καθορίστηκαν τα όρια αιγιαλού - παραλίας στην περιοχή «ΤΡΙΠΟΛΙΑΣ».

14. Την υπ' αρ. 187/17-07-1992 (Δ' 211) απόφαση του Νομάρχη Αιτωλοακαρνανίας με την οποία καθορίστηκαν τα όρια αιγιαλού - παραλίας στην περιοχή ιδιοκτησίας «Βασιλείου Συργιάννη»

15. Την υπ' αρ. 765/10-07-1992 (Δ' 789) απόφαση Νομάρχη Αιτωλοακαρνανίας με την οποία καθορίστηκαν τα όρια αιγιαλού - παραλίας στην περιοχή «ΠΑΛΙΟΜΑΓΑΖΑ».

16. Την υπ' αρ. 1074/02-07-1993 (Δ' 840) απόφαση Νομάρχη Αιτωλοακαρνανίας με την οποία καθορίστηκαν τα όρια αιγιαλού - παραλίας στην περιοχή «ΠΑΡΑΛΙΑ ΜΥΤΙΚΑ».

17. Την υπ' αρ. 54/12-01-1995 (Δ' 198) απόφαση Νομάρχη Αιτωλοακαρνανίας με την οποία καθορίστηκαν τα όρια αιγιαλού - παραλίας στην περιοχή «ΑΓΙΑ ΣΟΦΙΑ».

18. Την υπ' αρ. 2104/15-01-2024 (Δ' 789) απόφαση Γραμματέα Αποκεντρωμένης Διοίκησης Πελοποννήσου, Δυτικής Ελλάδας και Ιονίου με την οποία καθορίστηκαν τα όρια αιγιαλού-παραλίας στην περιοχή «ΠΑΛΙΟΒΑΡΚΑ».

19. Την υπ' αρ. 5444/08-05-2023 αίτηση του Δ. Ξηρομέρου προς την Κτηματική Υπηρεσία Αιτωλοακαρνανίας με υποβολή κτηματογραφικών - υψομετρικών διαγραμμάτων κλίμακας 1:500 αποτύπωσης των απαιτούμενων

στοιχείων στην παραλιακή περιοχή ανατολικά του οικισμού Μύτικα από τη θέση «Από Κάμπινγκ Ιόνιο έως Ξενοδοχείο Θεσμός», σύμφωνα με την οποία αιτούνται τον επανακαθορισμό αιγιαλού - παραλίας της εν λόγω περιοχής σύμφωνα με τα οριζόμενα στην παρ. 6 του άρθρου 7 του ν. 2971/2001 (Α’ 185).

20. Την υπ’ αρ. 10655/21-08-2023 συμπληρωματική αίτηση του Δ. Ξηρομέρου σύμφωνα με την οποία ζητούν τον επανακαθορισμό της γραμμής παραλίας στη θέση «Από Κάμπινγκ Ιόνιο έως Ξενοδοχείο Θεσμός», λόγω άρσης απαλλοτρίωσης μετά την πάροδο τριετίας από τον αρχικό καθορισμό, προσκομίζοντας και βεβαίωση της Υπηρεσία Δόμησης Δ.Ι.Μ. Μεσολογγίου (υπ’ αρ. 40273/18-07-2023), ότι μέχρι σήμερα δεν έχει συντελεστεί η ζώνη παραλίας και προκειμένου να συνταχθεί η πράξη αναλογισμού λογω ρυμοτομίας και να διανοιχθεί η παραλιακή οδός, απαιτείται ο επανακαθορισμός της ζώνης παραλίας.

21. Τον έλεγχο που πραγματοποιήθηκε από τον μηχανικό της Κτηματικής υπηρεσίας Αιτωλοακαρνανίας σύμφωνα με τα από Μάρτιο του 2023 τοπογραφικά διαγράμματα του Διπλ. Μηχ. Λιανού Γεώργιου σε κλίμακα 1:100,τα οποία εφαρμόστηκαν στην ψηφιακή βάση δεδομένων του Ψ.Υ.ΔΗ.ΠΕ.Ε.Κ,για την ακρίβεια της αποτύπωσης, με μόνες αλλαγές στους καθορισμούς που έλαβαν χώρα έως σήμερα, στις κορυφές Α1, Α2, Α3 και αντίστοιχα στις κορυφές Π1, Π2, Π3, του ΦΕΚ Δ’ 840/1993 και καταργείται η κορυφή ΠΑ6 του παλαιού διαγράμματος στο ΦΕΚ Δ’ 789/1992, του παρόντος επανακαθορισμού.

22. Ο επανακαθορισμός λαμβάνει νέες κορυφές από Α1 έως Α28 και αντίστοιχα στην παραλία από Π1 έως Π28, ενώ ο παλαιός αιγιαλός επειδή εντοπίζονταν σε πολλές πινακίδες με παλιούς καθορισμούς, λαμβάνει τις κορυφές από ΠΑ1 έως ΠΑ13, καθώς όλο το τμήμα του επανακαθορισμού περιλαμβάνει πολλούς καθορισμούς σύμφωνα με τις α/α 13 έως και 18 σχετικές.

23. Τα στοιχεία καθορισμού αιγιαλού και παραλίας που προβλέπονται από το άρθρο 5 του ν. 5092/2024 και ειδικότερα όπως αυτά περιγράφονται στην έκθεση της Επιτροπής που αποτελεί αναπόσπαστο κομμάτι της παρούσας.

24. Τα από Ιούλιο του 2024 τοπογραφικά διαγράμματα της Κτηματικής Υπηρεσίας που συντάχθηκαν απο τον Γεώργιο Λιανό Αγρονόμο Τοπογράφο Μηχανικό σε τέσσερις πινακίδες (4) και θεωρήθηκαν από την Αργιαδίτη Ιωάννα Αγρ. Τοπ. Μηχ/κό ΠΕ/Α Προϊσταμένη της Κτηματικής Υπηρεσίας Αιτωλοακαρνανίας σε κλίμακα 1:1000 στο προβολικό σύστημα ΕΓΣΑ 87’.

25. Την από 26-07-2024 έκθεση της Επιτροπής Καθορισμού Αιγιαλού- παραλίας για την Π.Ε. Αιτωλοακαρνανίας (της παρ. 3 του άρθρου 5 του ν. 5092/2024 (Α’ 33) για τον Επανακαθορισμό Οριογραμμών Αιγιαλού και Παραλίας στη θέση «Από Κάμπινγκ Ιόνιο έως Ξενοδοχείο Θεσμός» Δ.Ε. Αλυζίας Τ.Κ. Μύτικα και Αρχοντοχωρίου Δ.Ε. Αλυζίας του Δ. Ξηρομέρου Ν. Αιτωλοακαρνανίας.

26. Το γεγονός ότι από τις διατάξεις της απόφασης αυτής προκαλείται επιβάρυνση στον προϋπολογισμό του Υπουργείου Εθνικής Οικονομίας και Οικονομικών (ΕΦ1024-209-0000000 και ΑΛΕ 2420989001) μέγιστου ύψους 1400,00€ για το τρέχον οικονομικό έτος και 2400,00 € για καθένα από τα επόμενα έτη του εγκεκριμένου ΜΠΔΣ,από την αποζημίωση μέλους της Επιτροπής Καθορισμού Αιγιαλού - παραλίας (ιδιώτης γεωλόγος).

27. Το υπό στοιχεία ΟΕ121319ΕΞΕ/24-09-2024 έγγραφο της Κτηματικής Υπηρεσίας Αιτωλοακαρνανίας προς την Αποκεντρωμένη Διοίκηση Πελοποννήσου, Δυτικής Ελλάδας και Ιονίου, για την έκδοση της παρούσας απόφασης, αποφασίζουμε:

Επικυρώνουμε την από 26-07-2024 έκθεση της Επιτροπής Καθορισμού Αιγιαλού παραλίας για την Π.Ε. Αιτωλοακαρνανίας [της παρ. 3 του άρθρου 5 του ν. 5092/2024 (Α’ 33)] για τον Επανακαθορισμό Οριογραμμών Αιγιαλού και Παραλίας στη θέση «Από Κάμπινγκ Ιόνιο έως Ξενοδοχείο Θεσμός» Τ.Κ. Μύτικα και Αρχοντοχωρίου Δ.Ε. Αλυζίας του Δ. Ξηρομέρου Ν. Αιτωλοακαρνανίας, καθώς και τα από Ιούλιο του 2024 τοπογραφικά διαγράμματα της Κτηματικής Υπηρεσίας που συντάχθηκαν από τον Γεώργιο Λιανό Αγρονόμο Τοπογράφο Μηχανικό σε τέσσερις πινακίδες (4) και θεωρήθηκαν από την Αργιαδίτη Ιωάννα Αγρ. Τοπ. Μηχ/κό ΠΕ/Α Προϊσταμένη της Κτηματικής Υπηρεσίας Αιτωλοακαρνανίας σε κλίμακα 1:1000 στο προβολικό σύστημα ΕΓΣΑ 87’ ως εξής:

1. Επανακαθορίζουμε την οριογραμμή αιγιαλού με κόκκινη συνεχή πολυγωνική γραμμή με κορυφές τα στοιχεία Α1, Α2, Α27, Α28, όπου η κορυφή Α1 ταυτίζεται με την κορυφή αιγιαλού όμορου καθορισμού σύμφωνα με την υπ’ αρ. 44336/1972/19-04-2010 (Δ’ 229) απόφαση του Υπουργού Οικονομικών και η κορυφή Α28 ταυτίζεται με την κορυφή όμορου καθορισμού σύμφωνα με την υπ’ αρ. 2104/05-01-2024 (Δ’ 25) απόφαση του Γραμματέα Αποκεντρωμένης Διοίκησης Πελοποννήσου, Δυτικής Ελλάδας και Ιονίου.

2. Επανακαθορίζουμε την οριογραμμή παραλίας με κίτρινη πολυγωνική γραμμή με κορυφές τα στοιχεία Π1, Π2, … Π27, Π28, όπου η κορυφή Π1, ταυτίζεται με την κορυφή παραλίας όμορου καθορισμού σύμφωνα με την υπ’ αρ. 44336/1972/19-04-2010 (Δ’ 229) απόφαση του Υπουργού Οικονομικών και η κορυφή Π28 ταυτίζεται με την κορυφή όμορου καθορισμού σύμφωνα με την υπ’ αρ. 2104/05-01-2024 (Δ’ 25) απόφαση του Γραμματέα Αποκεντρωμένης Διοίκησης Πελοποννήσου, Δυτικής Ελλάδας και Ιονίου σε απόσταση 10 μ. (μικρότερη των 30 μ.) καθόσον.

Α. Ο Δυτικός όμορος καθορισμός και ο ανατολικά καθορισμός φέρει πλάτος 10 μ.

Β. Η Γεωμορφολογία της ακτής δεν εμφανίζει απότομες κλίσεις, το φυσικό και δομημένο περιβάλλον δεν έχει αλλάξει, ώστε να επηρεάζει την χάραξη της παραλίας.

Γ. Το καθοριζόμενο πλάτος είναι ικανό να εξυπηρετεί την επικοινωνία της ξηράς με τη θάλασσα και αντίστροφα, επι ορθοφωτοχάρτη ΕΚΧΑ Α.Ε σε κλίμακα 1:1000 οι συντεταγμένες των οποίων εξαρτώνται απευθείας από το κρατικό τριγωνομετρικό δίκτυο ΕΓΣΑ ’87 και αναγράφονται στα διαγράμματα που συνοδεύουν την έκθεση.

3. Υφίσταται παλαιός αιγιαλός σύμφωνα με τις α/α 13 έως και 18 σχετικές και δεν αλλάζουν, καθώς έχουν καταγραφεί τα Δημόσια Κτήματα ΑΒΚ 49 και ΑΒΚ 59 με κορυφές ΠΑ1, … ΠΑ13.

Όλες οι παραπάνω κορυφές οριογραμμών Αιγιαλού και Παραλίας, και παλαιού αιγιαλού του επανακαθορισμού αποτυπώνονται σε υπόβαθρα ορθοφωτοχάρτων ΕΚΧΑ Α.Ε, σε κλίμακα 1:1000,το οποίο συνοδεύει την παρούσα έκθεση και αποτελεί αναπόσπαστο τμήμα της.

Τα συνοδευτικά της παρούσας απόφασης (τοπογραφικό διάγραμμα, Έκθεση της Επιτροπής, απόφαση Γραμματέα) θα αναρτηθούν μετά την δημοσίευση της απόφασης επικύρωσης στο ΦΕΚ στην ιστοσελίδα του Υπουργείου Εθνικής Οικονομίας και Οικονομικών διεύθυνση: https//:www1.gsis.gr/gspp/dhpe/publicgis/faces/homeShore, προκειμένου να καταχωρηθεί στο μητρώο Αιγιαλού του ΨΥΔΗΠΕΕΚ για θέαση από τους πολίτες (παρ. 8 του άρθρου 5 του ν. 5092/2024).

ΕΚΘΕΣΗ
επιτροπής επανακαθορισμού
των ορίων αιγιαλού-παραλίας
του άρθρου 5 του ν. 5092/2024
Για τον επανακαθορισμό των ορίων
αιγιαλού - παραλίας στη θέση «Από κάμπινγκ
ΙΟΝΙΟ έως ξενοδοχείο ΘΕΣΜΟΣ» Τ.Κ. Μύτικα
και Αρχοντοχωρίου, Δ.Ε. ΑΛΥΖΙΑΣ, Δήμου
Ξηρομέρου, Νομού Αιτωλοακαρνανίας

Για την εξέταση αίτησης του Δήμου Ξηρομέρου,

Στην Ι.Π. Μεσολογγίου σήμερα την 26η Ιουλίου του έτους 2024, οι υπογεγραμμένοι:

1. Αργιαδίτη Ιωάννα, Αγρον. και Τοπογράφος Μηχανικός, ΠΕ/Α’, Προϊστάμενη της Κτηματικής Υπηρεσίας Αιτωλοακαρνανίας, ως πρόεδρος,

2. Ρούσση Πηνελόπη, Πολιτικός Μηχανικός της Διεύθυνσης Τεχνικών Υπηρεσιών του Δήμου Αμφιλοχίας, ως μέλος,

3. Καρβελάς Λάμπρος, Γεωλόγος, μέλος του Γεωτεχνικού Επιμελητηρίου Ελλάδας, ως μέλος,

4. Προκοπίου Δημήτριος, Πλωτάρχης Λ.Σ., αναπληρωτής Λιμενάρχης Λευκάδας κωλυομένου αυτού, ως μέλος,

5. Πολίτη Ελένη, Πολιτικός Μηχανικός ΠΕ/Α, του Τμήματος Διεύθυνσης Περιβάλλοντος και Χωρικού Σχεδιασμού της Αποκεντρωμένης Διοίκησης Πελοποννήσου, Δυτικής Ελλάδας και Ιονίου, ως μέλος,

Γραμματέας της επιτροπής ορίστηκε η Βλάχου Δήμητρα, Εφοριακός ΤΕ/Α’, υπάλληλος της Κτηματικής Υπηρεσίας Αιτωλοακαρνανίας, που αποτελούμε την επιτροπή καθορισμού των ορίων αιγιαλού και παραλίας δυνάμει του άρθρου 5 του ν. 5092/2024, που συγκροτήθηκε με την υπό στοιχεία 78274 ΕΞ 2024/04-06-2024 (ΑΔΑ: 6ΞΦ5Η-9ΕΛ) και συγκλήθηκε με την υπ’ αρ. 89356 ΕΞΕ 2024/ 22-07-2024 πρόσκληση της επιτροπής του άρθρου 5 του ν. 5092/2024, μετά από αυτοψία που διενεργήθηκε στην περιοχή «από κάμπινγκ ΙΟΝΙΟ έως ξενοδοχείο ΘΕΣΜΟΣ» Τ.Κ. Μύτικα και Αρχοντοχωρίου Δ.Ε. Αλυζίας του Δήμου Ξηρομέρου, συνήλθε στις 26/07/2024 και ώρα 11:00 μ.μ., στα γραφεία της Κτηματικής Υπηρεσίας Αιτωλοακαρνανίας και αφού πριν επισκεφτήκαμε την εν θέματι περιοχή, μετά από διαλογική συζήτηση και αφού λάβαμε υπόψη:

1. Την υπ’ αρ. 320/29-03-1991 (Δ’ 188) απόφαση Νομάρχη Αιτωλοακαρνανίας, με την οποία καθορίστηκαν τα όρια αιγιαλού - παραλίας στην περιοχή «ΤΡΙΠΟΛΙΑΣ».

2. Την υπ’ αρ. 187/17-07-1992 (Δ’ 211) απόφαση του Νομάρχη Αιτωλοακαρνανίας, με την οποία καθορίστηκαν τα όρια αιγιαλού-παραλίας στην περιοχή «ιδιοκτησία Βασιλείου Συργιάννη».

3. Την υπ’ αρ. 765/10-07-1992 (Δ’ 789) απόφαση του Νομάρχη Αιτωλοακαρνανίας, με την οποία καθορίστηκαν τα όρια αιγιαλού - παραλίας στην περιοχή «ΠΑΛΙΟΜΑΓΑΖΑ».

4. Την υπ’ αρ. 1074/02-07-1993 (Δ’ 840) απόφαση του Νομάρχη Αιτωλοακαρνανίας, με την οποία καθορίστηκαν τα όρια αιγιαλού - παραλίας στην περιοχή «ΠΑΡΑΛΙΑ ΜΥΤΙΚΑ».

5. Την υπ’ αρ. 54/12-01-1995 (Δ’ 198) απόφαση του Νομάρχη Αιτωλοακαρνανίας, με την οποία καθορίστηκαν τα όρια αιγιαλού - παραλίας στην περιοχή «ΑΓΙΑ ΣΟΦΙΑ».

6. Την υπ’ αρ. 2104/15-01-2024 (Δ’ 25) απόφαση του Γραμματέα Αποκεντρωμένης Διοίκησης Πελοποννήσου, Δυτικής Ελλάδας και Ιονίου, με την οποία επανακαθορίστηκαν τα όρια αιγιαλού - παραλίας στην περιοχή «ΠΑΛΙΟΒΑΡΚΑ».

7. Την υπ’ αρ. 5444/08-05-2023 αίτηση του Δήμου Ξηρομέρου προς την Κτηματική Υπηρεσία Αιτωοακαρνανίας, με υποβολή κτηματογραφικών-υψομετρικών διαγραμμάτων κλίμακας 1/500 αποτύπωσης των απαιτούμενων στοιχείων στην παραλιακή περιοχή ανατολικά του οικισμού Μύτικα από τη θέση «από κάμπινγκ Ιόνιο έως το ξενοδοχείο ΘΕΣΜΟΣ», σύμφωνα με την οποία αιτούνται τον επανακαθορισμό αιγιαλού-παραλίας της εν λόγω περιοχής σύμφωνα με τα οριζόμενα στην παραγ.6 του άρθρου 7 του ν. 2971/2001 (Α’ 185).

8. Την υπ’ αρ. 10655/21-08-2023 συμπληρωματική αίτηση του Δήμου Ξηρομέρου, σύμφωνα με την οποία ζητούν τον επανακαθορισμό της γραμμής παραλίας στη θέση «από κάμπινγκ Ιόνιο έως ξενοδοχείο ΘΕΣΜΟΣ», λόγω άρσης απαλλοτρίωσης μετά την πάροδο τριετίας από τον αρχικό καθορισμό, προσκομίζοντας και βεβαίωση της Υπηρεσίας Δόμησης του Δήμου Ι.Π. Μεσολογγίου (υπ’ αρ. 40273/18-07-2023), ότι μέχρι σήμερα δεν έχει συντελεστεί η ζώνη παραλίας και προκειμένου να συνταχθεί η πράξη αναλογισμού λόγω ρυμοτομίας και να διανοιχθεί η παραλιακή οδός, απαιτείται ο επανακαθορισμός της ζώνης παραλίας,

9. Τον έλεγχο που πραγματοποιήθηκε από την μηχανικό της υπηρεσίας μας σύμφωνα με τα από Μάρτιο του 2023 τοπογραφικά διαγράμματα του Διπλ. Αγρονόμου και Τοπογράφου Μηχανικού Γεωργίου Λιανού σε κλίμακα 1:500, τα οποία εφαρμόστηκαν στην ψηφιακή βάση δεδομένων του Ψ.Υ.ΔΗ.ΠΕ.Ε.Κ., για την ακρίβεια της αποτύπωσης, με μόνες αλλαγές στους καθορισμούς που έλαβαν χώρα έως σήμερα, στις κορυφές Α1, Α2, Α3 και αντίστοιχα στις κορυφές Π1, Π2, Π3 του ΦΕΚ Δ’ 840/1993 και καταργείται η κορυφή ΠΑ6 του παλιού διαγράμματος στο ΦΕΚ Δ’ 789/1992, του παρόντος επανακαθορισμού.

10. Ο επανακαθορισμός λαμβάνει νέες κορυφές από Α1 έως Α28 και αντίστοιχα στην παραλία από Π1 έως Π28, ενώ ο παλαιός αιγιαλός επειδή εντοπιζόταν σε πολλές πινακίδες με παλιούς καθορισμούς, λαμβάνει τις

κορυφές από ΠΑ1 έως ΠΑ13, καθώς όλο το τμήμα του επανακαθορισμού περιλαμβάνει πολλούς καθορισμούς σύμφωνα με τις ανωτέρω (1) έως και (6) αποφάσεις,

11. Τις λοιπές διατάξεις του ν. 5092/2024 (Α’ 33) περί αιγιαλού και παραλίας.

12. Τα στοιχεία καθορισμού αιγιαλού και παραλίας που προβλέπονται από το άρθρο 5 του ν. 5092/2024 και ειδικότερα:

α. α1. Η μορφολογία της ακτής συνίσταται από αμμώδη έκταση (χαλίκια, πέτρες).

α2. Της ακτής συνέχονται εκτάσεις, πεδινές, με χρήση κατοικίας και γεωργική και εκτός σχεδίου.

α3. Το φυσικό όριο βλάστησης συνίσταται από θαμνώδη φυσική βλάστηση και χαμηλή ποώδη φυσική βλάστηση.

β. Το γεγονός ότι στην περιοχή δεν εντοπίστηκαν παράκτιοι φυσικοί πόροι.

γ. Τα πορίσματα από την εκτίμηση των μετεωρολογικών στοιχείων της περιοχής, ήτοι: ότι η περιοχή δεν προσβάλλεται από ισχυρούς ανέμους με διεύθυνση κυρίως νότιες εντάσεως από 4Β έως 6Β.

δ. Την μορφολογία του πυθμένα, ο οποίος συνίσταται εν μέρει από αμμώδη ομαλή σύσταση και εν μέρει από απότομη κλίση με μικρά βάθη πολύ κοντά στην ακτή.

ε. Τον τομέα ανάπτυξης κυματισμού σε σχέση με το μέτωπο της ακτής, ότι δηλαδή πρόκειται για ακτή με μεγάλο ανάπτυγμα πελάγους. Το ύψος κύματος που πλήττει την περιοχή είναι σχετικά μικρό.

στ. δεν υπάρχουν κτίσματα στον αιγιαλό και παραλία εκτός ενός που προϋφίσταται προ αμνημονεύτων χρόνων και είναι ερείπιο.

ζ. Σύμφωνα με το περιφερειακό πλαίσιο Χωροταξικού Σχεδιασμού και Αειφόρου Ανάπτυξης Περιφέρειας Δυτικής Ελλάδας [υπ’ αρ. 25297 (Β’ 1470/2003)] και συγκεκριμένα στο χάρτη Δ.1.2. Κλίμακας 1:800000 (Πρότυπο Χωρικής Ανάπτυξης - Παραγωγικές Δραστηριότητες), η περιοχή αιγιαλού ευρίσκεται σε «ενδεικτική ευρύτερη ζώνη αναζήτησης ελεγχόμενων δραστηριοτήτων Τουρισμού-Παραθερισμού».

η. Η υπό ένταξη της ευρύτερης περιοχής στο Εθνικό Κτηματολόγιο (Ανάρτηση με ΚΑΕΚ 01037ΕΚ10080, 01137ΕΚ10079, 01137ΕΚ08044, 01137ΕΚ08071, …08015, …08016, …08054, …08018, …08017, ….08076, …08069, …08047, …08070, …09049, …09050, …09051, …09052, …09058, …09057, …09033, …09034, …06022, …06023, …09053, …09054, …09055, …09056, …07028, …07065, …34003 και 01137ΕΚ34004 αιγιαλός και παραλία).

(Ανάρτηση με ΚΑΕΚ 01137ΕΚ08046, 01137ΕΚ04020, 01137ΕΚ04021, 011370601014, 011370401037, 011370901048, 011370702013, 011370907046_παλαιός αιγιαλός και ΑΒΚ 49 και ΑΒΚ 59 Δημόσια Κτήματα).

ι. Στην περιοχή του αιγιαλού δεν υπάρχει προστατευόμενη περιοχή. Η θαλάσσια περιοχή έμπροσθεν του αιγιαλού, ανήκει στην προστατευόμενη περιοχή του δικτύου Natura 2000 «Εσωτερικό Αρχιπέλαγος Ιονίου -με κωδικό GR 222000 (Μεγανήσι, Αρκούδι, Άτοκος, Βρώμωνας)».

13. Τα από Ιούλιο του 2024, τοπογραφικά διαγράμματα της Υπηρεσίας σε τέσσερις πινακίδες (4) που συντάχθηκαν από τον Γεώργιο Λιανό, Αγρ. και Τοπογράφο Μηχανικό και θεωρήθηκαν από την Αργιαδίτη Ιωάννα, Αγρον. και Τοπογράφο Μηχανικό ΠΕ/Α’, Προϊσταμένη της Κτηματικής Υπηρεσίας Αιτωλοακαρνανίας, σε κλίμακα 1:1000, στο προβολικό σύστημα ΕΓΣΑ ’87, αποφασίζουμε:

Α) Επανακαθορίζουμε την οριογραμμή αιγιαλού με κόκκινη συνεχή πολυγωνική γραμμή με κορυφές τα στοιχεία Α1, Α2, …, Α27, Α28, όπου η κορυφή Α1 ταυτίζεται με την κορυφή αιγιαλού όμορου καθορισμού σύμφωνα με την υπ’ αρ. 44336/1972/19-04-2010 (Δ’ 229) απόφαση Υπουργού Οικονομικών και η κορυφή Α28 ταυτίζεται με την κορυφή όμορου καθορισμού σύμφωνα με την υπ’ αρ. 2104/05-01-2024 (Δ’ 25) απόφαση του Γραμματέα Αποκεντρωμένης Διοίκησης Πελοποννήσου, Δυτικής Ελλάδας και Ιονίου.

Β) Επανακαθορίζουμε την οριογραμμή παραλίας με κίτρινη πολυγωνική γραμμή, με κορυφές τα στοιχεία Π1, Π2, …, Π27, Π28, όπου η κορυφή Π1, ταυτίζεται με την κορυφή παραλίας όμορου καθορισμού σύμφωνα με την υπ’ αρ. 44336/1972/19-04-2010 (Δ’ 229) απόφαση Υπουργού Οικονομικών και η κορυφή Α28 ταυτίζεται με την κορυφή όμορου καθορισμού σύμφωνα με την υπ’ αρ. 2104/05-01-2024 (Δ’ 25) απόφαση του Γραμματέα Αποκεντρωμένης Διοίκησης Πελοποννήσου, Δυτικής Ελλάδας και Ιονίου, σε απόσταση 10 μ. (μικρότερη των 30 μ.), καθόσον: α. Ο δυτικός όμορος καθορισμός και ο ανατολικά καθορισμός φέρει πλάτος 10 μ., β. Η γεωμορφολογία της ακτής δεν εμφανίζει απότομες κλίσεις, το φυσικό και δομημένο περιβάλλον δεν έχει αλλάξει ώστε να επηρεάζει την χάραξη της παραλίας και γ. Το καθοριζόμενο πλάτος είναι ικανό να εξυπηρετεί την επικοινωνία της ξηράς με τη θάλασσα και αντίστροφα, επί ορθοφωτοχάρτη ΕΚΧΑ ΑΕ σε κλίμακα 1:1000, οι συντεταγμένες των οποίων εξαρτώνται απευθείας από το κρατικό τριγωνομετρικό δίκτυο ΕΓΣΑ ’87 και αναγράφονται στα διαγράμματα που συνοδεύουν την παρούσα έκθεση.

Γ. Υφίσταται παλαιός αιγιαλός σύμφωνα με τις παραπάνω (1) έως και (6) σχετικές αποφάσεις και δεν αλλάζουν, καθώς έχουν καταγραφεί τα Δημόσια Κτήματα με ΑΒΚ 49 και ΑΒΚ 59, με κορυφές ΠΑ1, …, ΠΑ13 (το υπό στ. 12.η της παρούσης Έκθεσης).

Οι ανωτέρω κορυφές οριογραμμών αιγιαλού - παραλίας και παλαιού αιγιαλού του επανακαθορισμού αποτυπώνονται σε υπόβαθρα ορθοφωτοχαρτών ΕΚΧΑ Α.Ε., σε κλίμακα 1:1000, τα οποία συνοδεύουν την παρούσα έκθεση και αποτελούν αναπόσπαστο τμήμα της.

Η παρούσα Έκθεση της Επιτροπής, η Απόφαση και τα συνοδευτικά τους, θα αναρτηθούν μετά την δημοσίευση της απόφασης επικύρωσης στο ΦΕΚ, στην ιστοσελίδα του Υπουργείου Εθνικής Οικονομίας και Οικονομικών, προκειμένου να καταχωρηθεί στο Μητρώο Αιγιαλού του ΨΥΔΗΠΕΕΚ και να εμφανιστεί στην ιστοσελίδα του Υπουργείου Οικονομικών για θέαση από τους πολίτες (παρ. 8 του άρθρου 5 του ν. 5092/2024).

Ιερά Πόλις Μεσολογγίου, 26 Ιουλίου 2024

Η Πρόεδρος	Τα Μέλη
ΙΩΑΝΝΑ ΑΡΓΙΑΔΙΤΗ	ΠΗΝΕΛΟΠΗ ΡΟΥΣΣΗ ΛΑΜΠΡΟΣ ΚΑΡΒΕΛΑΣ ΔΗΜΗΤΡΙΟΣ ΠΡΟΚΟΠΙΟΥ ΕΛΕΝΗ ΠΟΛΙΤΗ

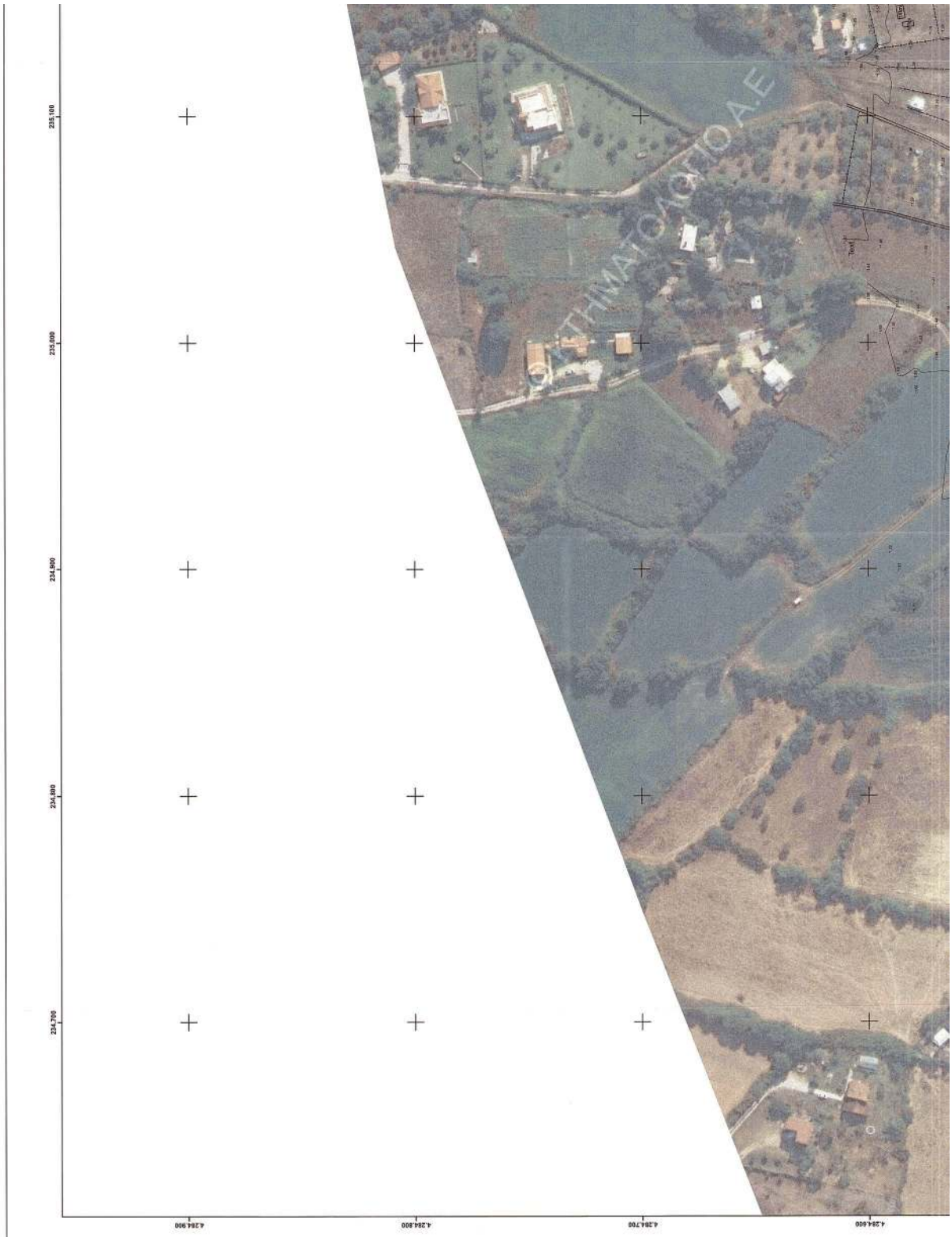

ΕΘΝΙΚΟ ΤΥΠΟΓΡΑΦΕΙΟ
Για τεχνικούς λόγους στο σχεδιάγραμμα, από το ηλεκτρονικό αρχείο, έγινε σμίκρυνση κατά ποσοστό 38%

ΔΙΑΝΟΜΗ ΠΙΝΑΚΙΔΩΝ

1

Αποσπασμα Χαρτη Γ.Υ.Σ. Κλίμακα: 1/50000

Φ.Χ. Κάλαμος

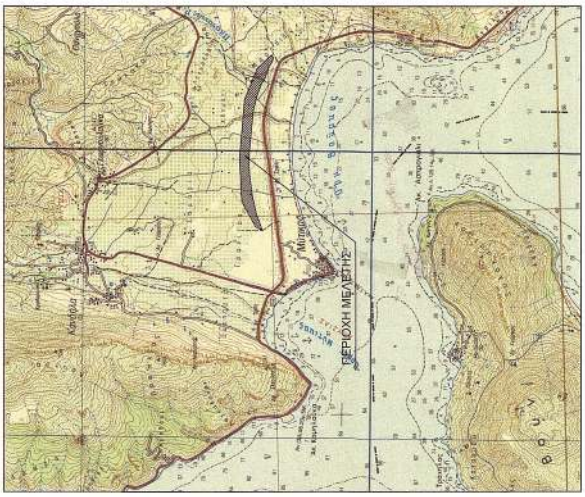

Πίνακας συντεταγμένων κορυφών αρχαιογραμμής Αλιπαλού στο Ε.Γ.Σ.Α. '87

α/α	X	Y
A1	234548.480	4284297.440
A2	234597.290	4284324.830
A3	234701.870	4284374.260
A4	234920.010	4284464.530
A5	235003.040	4284490.670
A6	235089.040	4284516.380
A7	235173.370	4284538.990
A8	235214.860	4284545.800
A9	235274.940	4284555.020
A10	235485.370	4284595.060

Πίνακας συντεταγμένων κορυφών αρχαιογραμμής Παραλίας στο Ε.Γ.Σ.Α. '87

α/α	X	Y
Π1	234541.720	4284306.240
Π2	234582.780	4284333.760
Π3	234697.820	4284383.410
Π4	234916.590	4284473.940
Π5	235000.110	4284500.230
Π6	235086.340	4284526.010
Π7	235171.440	4284548.370
Π8	235213.280	4284555.670
Π9	235273.140	4284564.880
Π10	235483.610	4284604.940

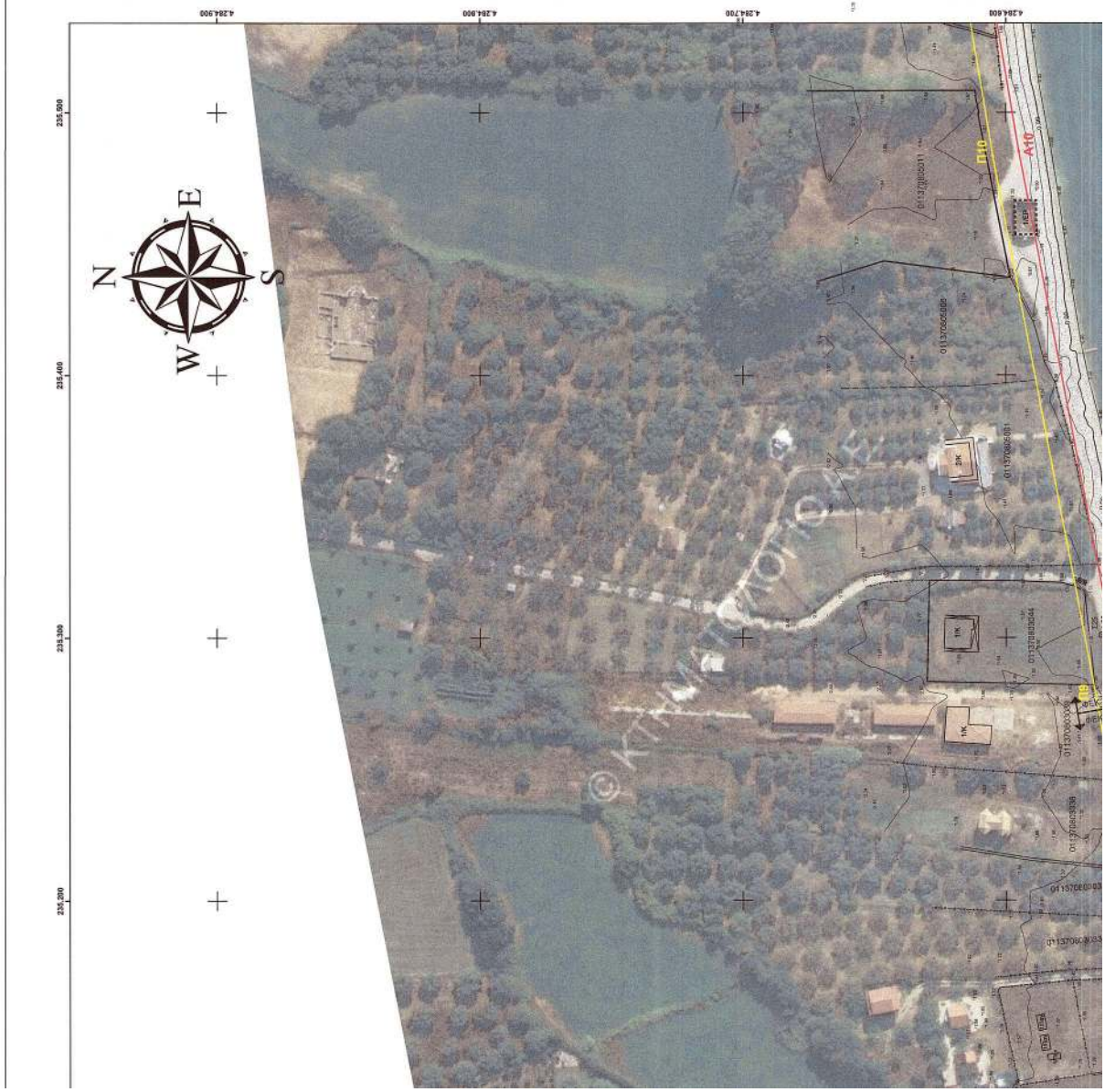


ΘΑΛΑΣΣΑ
ΚΑΜΠΙΝΓΚ "ΙΟΝΙΟ"
ΑΚΤΟΠΛΟΙΑ ΚΑΛΑΜΑΚΙ
Π1
Π2
Π3
Π5
Π6
Α1
Α2
Α3
Α4
Α5
Α6
ΦΕΚ 1864/91
4.284.500
4.284.400
4.284.300
4.284.200
234.700
234.800
234.900
235.000
235.100


ΥΠΟΜΝΗΜΑ
Κορυφή Οδοιπορίας
Στύλος ΔΕΗ
Στύλος ΟΤΕ
Περιφράγματος κρεμνός
Φρεάτιο
Όριο μη Υλοποιημένου
Περίφραξη με Σκυροπλέγματα
Χτιστή με Πλιθαρριβή
Μονόδρομος
Περίφραξη Εφαπτόμενου
Γραμμή Δομικού
Γραμμή Παραλίας
Γραμμή Πολεοδομικού Ακινήτου
Κτίσμα
ΕΛΛΗΝΙΚΗ ΔΗΜΟΚΡΑΤΙΑ
ΥΠΟΥΡΓΕΙΟ ΕΘΝΙΚΗΣ ΟΙΚΟΝΟΜΙΑΣ ΚΑΙ ΟΙΚΟΝΟΜΙΚΩΝ
ΓΕΝΙΚΗ ΓΡΑΜΜΑΤΕΙΑ ΔΗΜΟΣΙΑΣ ΠΕΡΙΟΥΣΙΑΣ
ΚΤΗΜΑΤΙΚΗ ΥΠΗΡΕΣΙΑ ΑΙΤΩΛΟΑΚΑΡΝΑΝΙΑΣ
Θέμα: ΤΟΠΟΓΡΑΦΙΚΟ ΔΙΑΓΡΑΜΜΑ ΕΠΑΝΑΚΑΘΟΡΙΣΜΟΥ
ΟΡΙΩΝ ΑΙΓΙΑΛΟΥ - ΠΑΡΑΛΙΑΣ - ΠΑΛΑΙΟΥ ΑΙΓΙΑΛΟΥ
Θέση: ΑΝΑΤΟΛΙΚΑ ΤΟΥ ΟΙΚΙΣΜΟΥ ΜΥΤΙΚΑ
ΑΠΟ ΤΗ ΘΕΣΗ "ΚΑΜΠΙΝΓΚ ΙΟΝΙΟ" ΕΩΣ ΤΟ ΞΕΝΟΔΟΧΕΙΟ "ΘΕΣΜΟΣ"
ΔΗΜΟΤΙΚΗ ΕΝΟΤΗΤΑ ΑΣΤΑΚΟΥ, ΔΗΜΟΣ ΞΗΡΟΜΕΡΟΥ
ΥΠΟΜΝΗΜΑ ΕΠΙΠΕΔΗΣ ΕΠΑΝΑΚΑΘΟΡΙΣΜΟΥ
ΟΡΙΟΓΡΑΜΜΩΝ ΑΣΤΑΚΟΥ ΑΚΑΡΝΑΝΙΑΣ
Κοινή γραμμή
Ιδιωτική γραμμή
Μπλε γραμμή
ΗΜΕΡΟΜΗΝΙΑ
ΚΛΙΜΑΚΑ: 1:1000
ΧΡΟΝΙΟΣ ΜΕΛΕΤΗΣ: ΙΟΥΝΙΟΣ 2024
ΠΙΝΑΚΙΔΑ: 1
ΘΑΛΑΣΣΑ
ΘΑΛΑΣΣΑ
4.284.500
4.284.400
4.284.300
4.284.200
235.500
235.400
235.300
235.200

ΕΘΝΙΚΟ ΤΥΠΟΓΡΑΦΕΙΟ
Για τεχνικούς λόγους στο σχεδιάγραμμα, από το ηλεκτρονικό αρχείο, έγινε σμίκρυνση κατά ποσοστό 39%
ΘΑΛΑΣΣΑ
Π10
Π11
ΦΕΚ 21/Δ/21
ΦΕΚ 198Δ/05
01137/0506/0027
01137/0506/0019
01137/0506/0011
01137/0506/0008
01137/0506/0001
01137/0506/0014
01137/0506/0005
01137/0506/0006
01137/0506/0007
01137/0506/0009
01137/0506/0003
01137/0506/0002
235.400
235.500
235.600
235.700
235.800
235.900
4.284.900
4.284.800
4.284.700
4.284.600

ΔΙΑΝΟΜΗ ΠΙΝΑΚΙΔΩΝ

2

Απόσπασμα Χαρτη Γ.Υ.Σ. Κλίμακα: 1/50000

Φ.Χ. Κάλαμος

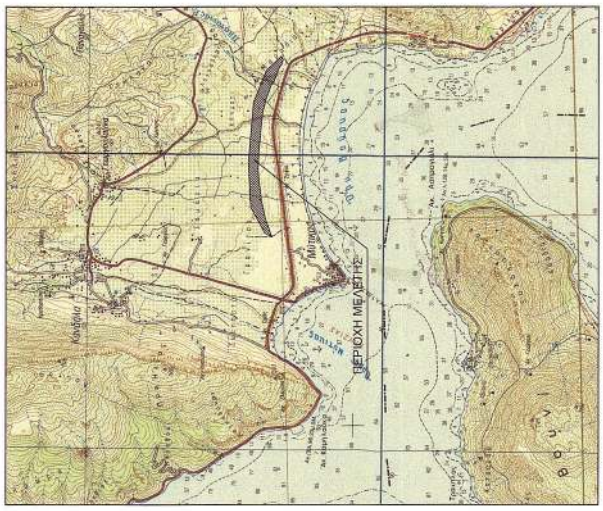

Πίνακας συντεταγμένων κορυφών ορογραμμής Ανιναλού στο Ε.Γ.Σ.Α. '87

σημ	X	Y
Α10	235465.370	4284595.090
Α11	235760.690	4284641.520
Α12	236160.930	4284636.760
Α13	236211.060	4284639.100

Πίνακας συντεταγμένων κορυφών ορογραμμής Παραλίας στο Ε.Γ.Σ.Α. '87

σημ	X	Y
Π10	235463.610	4284604.940
Π11	235759.910	4284651.530
Π12	236160.750	4284646.760
Π13	236211.320	4284649.130

Πίνακας συντεταγμένων κορυφών Παλαιού Αιγιαλού στο Ε.Γ.Σ.Α. '87

σημ	X	Y
ΠΑ1	235818.630	4284640.830
ΠΑ2	235966.180	4284650.560
ΠΑ3	236048.370	4284653.510
ΠΑ4	236176.490	4284653.260
ΠΑ5	236223.120	4284655.720



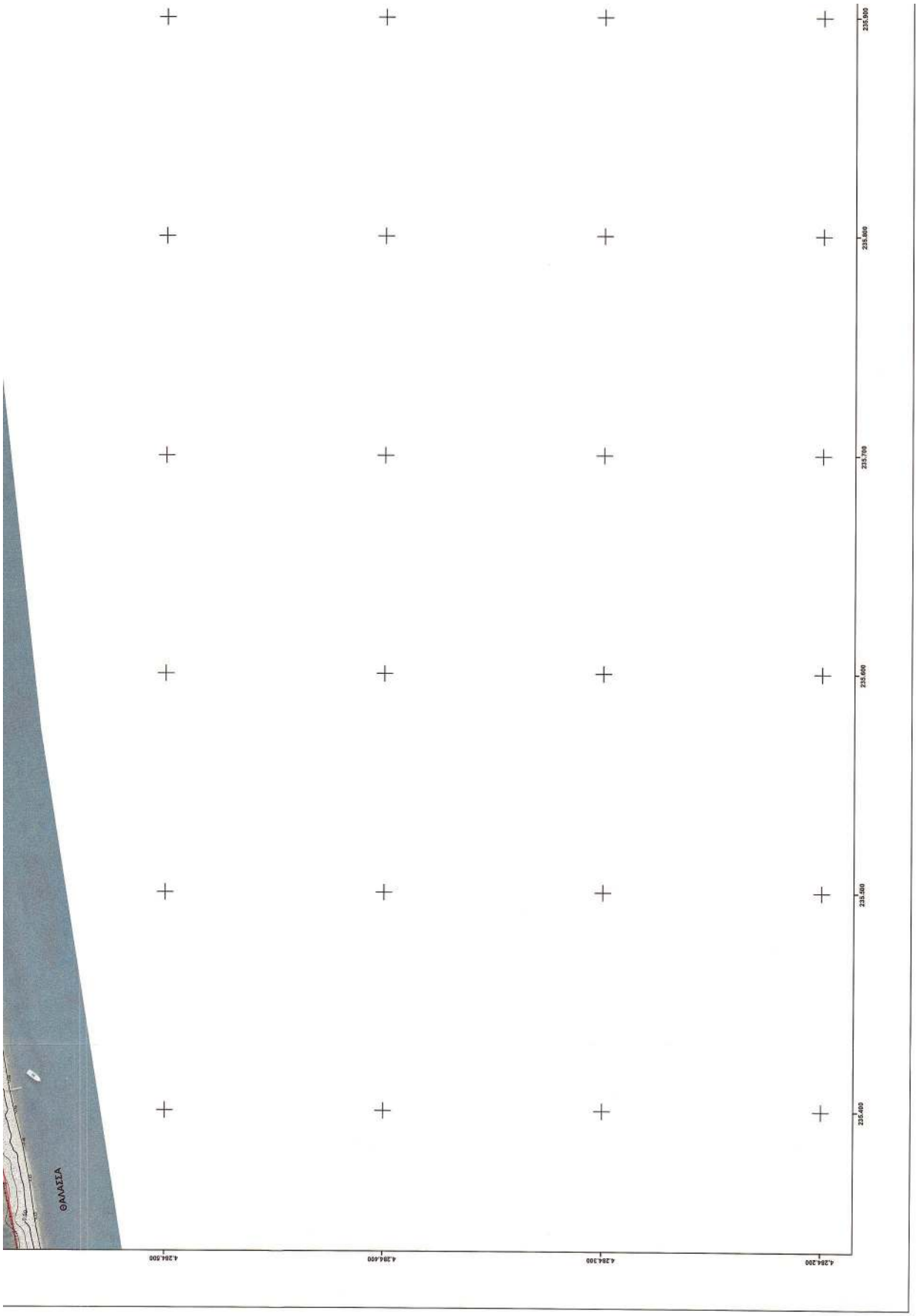
ΘΑΛΑΣΣΑ
4.284.500
4.284.400
4.284.300
4.284.200
235.400
235.500
235.600
235.700
235.800
235.900


ΥΠΟΜΝΗΜΑ
Κύριαι Οδοί
Σύνδεσμος ΔΕΗ
Σύνδεσμος ΟΤΕ
Υπεραστικός κρουνός
Φρεάτιο
Όρια μη Υλοποιημένα
Περίφραξη με Συρματόπλεγμα
Στενές με Περίφραξη
Μονοπάτια
Περίφραξη Εξωτερίου
Γραμμή Ακμαίου
Γραμμή Παρειάς
Γραμμή Παλαιού Ακμαίου
Κτίρια
ΕΛΛΗΝΙΚΗ ΔΗΜΟΚΡΑΤΙΑ
ΥΠΟΥΡΓΕΙΟ ΕΘΝΙΚΗΣ ΟΙΚΟΝΟΜΙΑΣ ΚΑΙ ΟΙΚΟΝΟΜΙΚΩΝ
ΓΕΝΙΚΗ ΓΡΑΜΜΑΤΕΙΑ ΔΗΜΟΣΙΑΣ ΠΕΡΙΟΥΣΙΑΣ
ΚΤΗΜΑΤΙΚΗ ΥΠΗΡΕΣΙΑ ΑΙΤΩΛΟΑΚΑΡΝΑΝΙΑΣ
Θέμα: ΤΟΠΟΓΡΑΦΙΚΟ ΔΙΑΓΡΑΜΜΑ ΕΠΑΝΑΚΑΘΟΡΙΣΜΟΥ
ΟΡΙΩΝ ΑΙΓΙΑΛΟΥ - ΠΑΡΑΛΙΑΣ - ΠΑΛΑΙΟΥ ΑΙΓΙΑΛΟΥ
Θέση: ΑΝΑΤΟΛΙΚΑ ΤΟΥ ΟΙΚΙΣΜΟΥ ΜΥΤΙΚΑ
ΑΠΟ ΤΗ ΘΕΣΗ "ΚΑΜΠΙΝΓΚ ΙΟΝΙΟ" ΕΩΣ ΤΟ ΞΕΝΟΔΟΧΕΙΟ "ΘΕΣΙΜΟΣ"
ΔΗΜΟΤΙΚΗ ΕΝΟΤΗΤΑ ΑΣΤΑΚΟΥ, ΔΗΜΟΣ ΞΗΡΟΜΕΡΟΥ
ΥΠΟΜΝΗΜΑ ΕΠΙΤΡΟΠΗΣ ΕΠΑΝΑΚΑΘΟΡΙΣΜΟΥ ΟΡΟΓΡΑΜΜΩΝ ΑΙΓΙΑΛΟΥ ΚΑΙ ΠΑΡΑΛΙΑΣ
Κλειστή γραμμή: ορογραμμή αγκαλιά
Πλάγια γραμμή: ορογραμμή παρειάς
Μπλε Γραμμή: ορογραμμή παλαιού αγκαλιά
Η ΕΠΙΤΡΟΠΗ
Η ΠΡΟΕΔΡΟΣ
ΤΑ ΜΕΛΗ
ΧΡΟΝΟΣ ΜΕΛΕΤΗΣ: ΙΟΥΝΙΟΣ 2024
ΠΙΝΑΚΙΔΑ: 2
ΚΛΙΜΑΚΑ: 1:1000
ΘΕΩΡΗΗΚΕ
ΔΙΑΝΟΣ ΓΕΩΡΓΙΟΣ
4.284.200
4.284.300
4.284.400
4.284.500
236.200
236.100
236.000
235.900


ΕΘΝΙΚΟ ΤΥΠΟΓΡΑΦΕΙΟ
Για τεχνικούς λόγους στο σχεδιάγραμμα, από το ηλεκτρονικό αρχείο, έγινε σμίκρυνση κατά ποσοστό 39%
235.100
235.200
235.300
235.400
235.500
4.284.300
4.284.500
4.284.700
4.284.800
ΘΑΛΑΣΣΑ
Α14
Α12
Α13
ΠΑ3
ΠΑ4
ΠΑ5
ΠΑ6
Π4
ΑΒΚ 59
Δημοτικοσυμπολιτικός Χωματόδρομος
Δημοτικοσυμπολιτικός Χωματόδρομος
ΦΕΚ 1785Δ/Ο
ΦΕΚ 2111Δ/Ο
01137001008
01137001007
01137001020
01137001019
01137001018
01137001016
01137001028
01137001027
01137001026
01137001025
01137001024
01137001023
01137001022
01137001021
01137080010
01137080011
01137080012
01137080013
01137080014
01137080015
01137080016
01137080017
01137080018
01137080019
01137080020
01137080021
01137080022
01137080023
01137080024
01137080025
01137080026
01137080027
01137080028
01137080029
01137080030
01137080031
01137080032
01137080033
01137080034
01137080035
01137080036
01137080037
01137080038
01137080039
01137080040
01137080041
01137080042
01137080043
01137080044
01137080045
01137080046
01137080047
01137080048
01137080049

ΔΙΑΝΟΜΗ ΠΙΝΑΚΙΔΩΝ

3

Απόσπασμα Χαρτη Γ.Υ.Σ. Κλίμακα: 1/50000

Φ.Χ. Κάλαμος

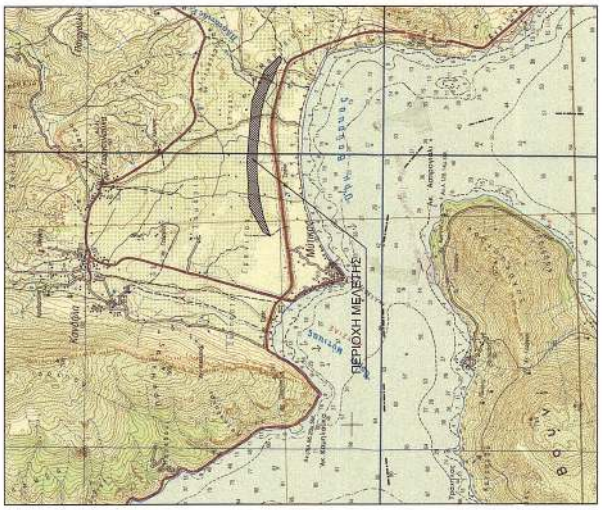


ΘΑΛΑΣΣΑ
4.284.500
4.284.400
4.284.300
4.284.200
236.500
236.400
236.300
236.200
236.100


ΥΠΟΜΝΗΜΑ
Κορυφή Πάλωσης
Στύλος ΔΕΗ
Στύλος ΟΤΕ
Πυροσβεστικός κρουνός
Φρεάτιο
Όριο μη Υπαπαρκτού
Περίφραξη με Συρματόπλεγμα
Ξύλινος μη Περίφραξη
Μονοπάτιος
Περίφραξη Εργοστάσιου
Γραμμή Αιγιαλού
Γραμμή Παραλίας
Γραμμή Πολιακού Αιγιαλού
Κτίριο
ΕΛΛΗΝΙΚΗ ΔΗΜΟΚΡΑΤΙΑ
ΥΠΟΥΡΓΕΙΟ ΕΘΝΙΚΗΣ ΟΙΚΟΝΟΜΙΑΣ ΚΑΙ ΟΙΚΟΝΟΜΙΚΩΝ
ΓΕΝΙΚΗ ΓΡΑΜΜΑΤΕΙΑ ΔΗΜΟΣΙΑΣ ΠΕΡΙΟΥΣΙΑΣ
ΚΤΗΜΑΤΙΚΗ ΥΠΗΡΕΣΙΑ ΑΙΤΩΛΟΑΚΑΡΝΑΝΙΑΣ
Θέμα: ΤΟΠΟΓΡΑΦΙΚΟ ΔΙΑΓΡΑΜΜΑ ΕΠΑΝΑΚΑΘΟΡΙΣΜΟΥ ΟΡΙΩΝ ΑΙΓΙΑΛΟΥ - ΠΑΡΑΛΙΑΣ - ΠΑΛΑΙΟΥ ΑΙΓΙΑΛΟΥ
Θέση: ΑΝΑΤΟΛΙΚΑ ΤΟΥ ΟΙΚΙΣΜΟΥ ΜΥΤΙΚΑ ΑΠΟ ΤΗ ΘΕΣΗ "ΚΑΜΠΙΝΓΚ ΙΟΝΙΟ" ΕΩΣ ΤΟ ΞΕΝΟΔΟΧΕΙΟ "ΘΕΣΜΟΣ" ΔΗΜΟΤΙΚΗ ΕΝΟΤΗΤΑ ΑΣΤΑΚΟΥ, ΔΗΜΟΣ ΞΗΡΟΜΕΡΟΥ
ΥΠΟΜΝΗΜΑ ΕΠΙΤΡΟΠΗΣ ΕΠΑΝΑΚΑΘΟΡΙΣΜΟΥ ΟΡΙΟΓΡΑΜΜΩΝ ΑΙΓΙΑΛΟΥ ΚΑΙ ΠΑΡΑΛΙΑΣ
Κόκκινη γραμμή: ορισμένη αιγιαλού
Πράσινη γραμμή: ορισμένη παραλίας
Μπλε Γραμμή: ορισμένη πολιού αιγιαλού
Η ΠΡΟΕΔΡΟΣ
Η ΕΠΙΤΡΟΠΗ
ΤΑ ΜΕΛΗ
ΚΛΙΜΑΚΑ: 1:1000
ΧΡΟΝΟΣ ΜΕΛΕΤΗΣ: ΙΟΥΝΙΟΣ 2024
ΠΙΝΑΚΙΔΑ: 3
ΘΕΩΡΗΘΗΚΕ
Η Υπεύθυνη Υπηρεσίας Κτηματικής
Αρχιτέκτων Μηχανικός
Αφ. & Τοπογράφος Μηχανικός Π.Ε.Δ.Κ
ΔΙΑΝΟΜΗ ΤΕΡΓΙΟΣ
ΔΙΠΛ. ΑΓΡΟΝΟΜΟΣ ΤΟΠΟΓΡΑΦΟΣ ΜΗΧΑΝΙΚΟΣ
ΕΘΝΙΚΟ ΜΕΤΣΟΒΙΟ ΠΟΛΥΤΕΧΝΕΙΟ
ΜΕΛΟΣ ΤΕΕ (Α.Μ. 141298)
ΑΜ ΕΣΑΜΕ: 2-0000-141298
ΑΦΜ: 046 215 213
Λιμένας Γαλαξίας
Αφ. & Τοπογράφος Μηχανικός Ε.Μ.Π.
ΘΑΛΑΣΣΑ
ΚΤΕ
Α16
Α17
Δημοτικό Λιμάνι Χαλκιόπουλος
236.600
236.700
236.800
236.900
4.284.200
4.284.300
4.284.400
4.284.500

ΕΘΝΙΚΟ ΤΥΠΟΓΡΑΦΕΙΟ
Για τεχνικούς λόγους στο σχεδιάγραμμα, από το ηλεκτρονικό αρχείο, έγινε σμίκρυνση κατά ποσοστό 39%
237,400
237,300
237,200
237,100
237,000
236,900
4.284,500
4.284,600
4.284,700
4.284,800

ΔΙΑΝΟΜΗ ΠΙΝΑΚΙΔΩΝ

4

Απόσπασμα Χαρτη Γ.Υ.Σ. Κλίμακα: 1/50000

Φ.Χ. Κάλαμος

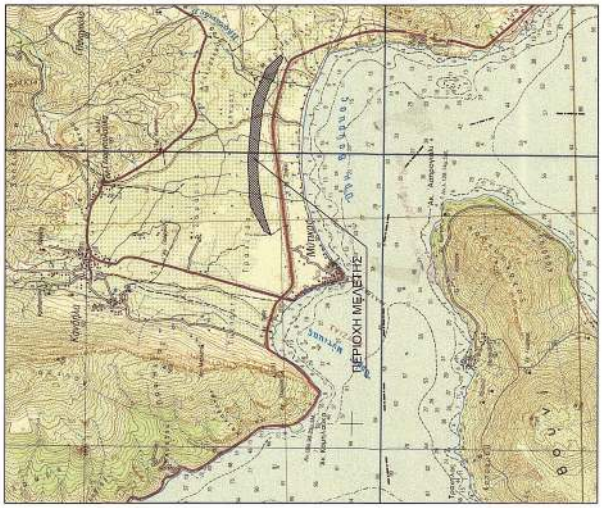
ΠΕΡΙΟΧΗ ΜΕΛΕΤΗΣ
Κάλαμος
Μύρτιας
Μύρτιας
Ρ. Μύρτιας
Ρ. Μύρτιας
Ρ.

ΘΑΛΑΣΣΑ
ΘΑΛΑΣΣΑ
Α18
Α19
Α20
Α21
ΠΑ10
ΠΑ11
ΠΑ12
ΠΑ13
ΠΑ14
ΠΑ15
ΠΑ16
ΠΑ17
ΠΑ18
ΠΑ19
4.284.500
4.284.400
4.284.300
4.284.200
237.400
237.300
237.200
237.100
237.000
236.900

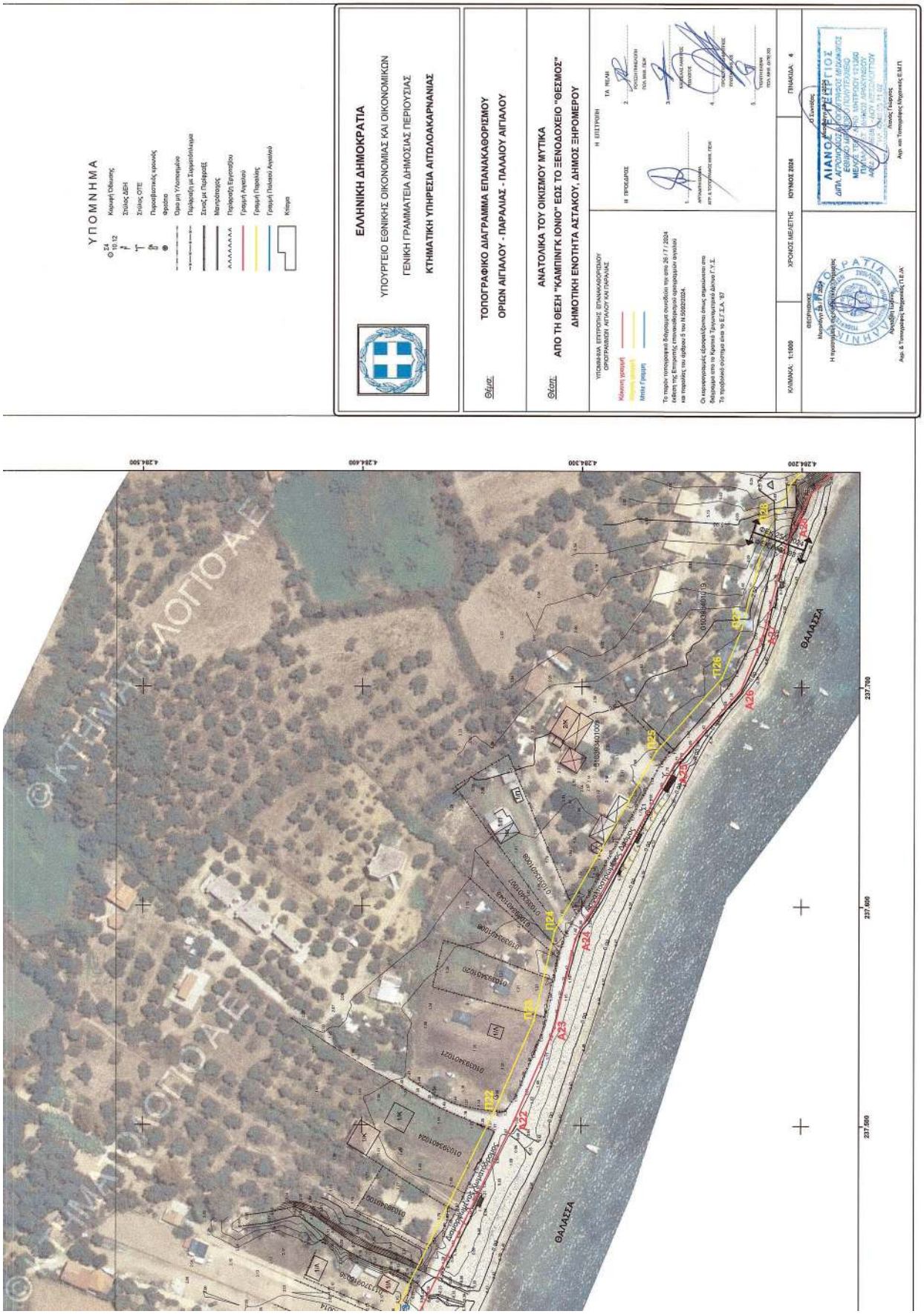
ΥΠΟΜΝΗΜΑ
Κορυφή Ύψωσης
Σπόλιος ΔΕΗ
Σπόλιος ΟΤΕ
Παροσβεστικός κρουνός
Φανάρι
Όριο μη Υλοποιημένο
Περίφραξη με Σύρματόπλεγμα
Στενός με Πλαίφορτε
Μπαστούνιος
Περίφραξη Εργοστάσιο
Γραμμή Αιγιάλου
Γραμμή Παραλίας
Γραμμή Πολεικού Αιγιάλου
Κτίριο
ΕΛΛΗΝΙΚΗ ΔΗΜΟΚΡΑΤΙΑ
ΥΠΟΥΡΓΕΙΟ ΕΘΝΙΚΗΣ ΟΙΚΟΝΟΜΙΑΣ ΚΑΙ ΟΙΚΟΝΟΜΙΚΩΝ
ΓΕΝΙΚΗ ΓΡΑΜΜΑΤΕΙΑ ΔΗΜΟΣΙΑΣ ΠΕΡΙΟΥΣΙΑΣ
ΚΤΗΜΑΤΙΚΗ ΥΠΗΡΕΣΙΑ ΑΙΤΩΛΟΑΚΑΡΝΑΝΙΑΣ
Θέμα: ΤΟΠΟΓΡΑΦΙΚΟ ΔΙΑΓΡΑΜΜΑ ΕΠΑΝΑΚΑΘΟΡΙΣΜΟΥ ΟΡΙΩΝ ΑΙΓΙΑΛΟΥ - ΠΑΡΑΛΙΑΣ - ΠΑΛΑΙΟΥ ΑΙΓΙΑΛΟΥ
Θέση: ΑΝΑΤΟΛΙΚΑ ΤΟΥ ΟΙΚΙΣΜΟΥ ΜΥΤΙΚΑ ΑΠΟ ΤΗ ΘΕΣΗ "ΚΑΜΠΙΝΓΚ ΙΟΝΙΟ" ΕΩΣ ΤΟ ΞΕΝΟΔΟΧΕΙΟ "ΘΕΣΜΟΣ"
ΔΗΜΟΤΙΚΗ ΕΝΟΤΗΤΑ ΑΣΤΑΚΟΥ, ΔΗΜΟΣ ΞΗΡΟΜΕΡΟΥ
ΥΠΟΜΝΗΜΑ ΕΠΙΤΡΟΠΗΣ ΕΠΑΝΑΚΑΘΟΡΙΣΜΟΥ ΟΡΙΟΓΡΑΜΜΩΝ ΑΙΓΙΑΛΟΥ ΚΑΙ ΠΑΡΑΛΙΑΣ
Κόκκινη γραμμή
Πράσινη γραμμή
Μπλε γραμμή
Η ΕΠΙΤΡΟΠΗ
Η ΠΡΟΕΔΡΟΣ
ΤΑ ΜΕΛΗ
ΚΛΙΜΑΚΑ: 1:1000
ΧΡΟΝΟΣ ΜΕΛΕΤΗΣ: ΙΟΥΝΙΟΣ 2024
ΠΙΝΑΚΙΔΑ: 4
ΘΑΛΑΣΣΑ
ΘΑΛΑΣΣΑ
237.700
237.600
237.500
4.294.200
4.294.300
4.294.400
4.294.500

Η απόφαση με την Έκθεση της Επιτροπής αιγιαλού και παραλίας και τον έγχρωμο ορθοφωτοχάρτη να δημοσιευθούν στην Εφημερίδα της Κυβερνήσεως.

Πάτρα, 8 Οκτωβρίου 2024

Ο Γραμματέας Αποκεντρωμένης Διοίκησης

ΔΗΜΗΤΡΙΟΣ ΚΑΤΣΑΡΟΣ

ΕΘΝΙΚΟ ΤΥΠΟΓΡΑΦΕΙΟ

Το Εθνικό Τυπογραφείο αποτελεί δημόσια υπηρεσία υπαγόμενη στην Προεδρία της Κυβέρνησης και έχει την ευθύνη τόσο για τη σύνταξη, διαχείριση, εκτύπωση και κυκλοφορία των Φύλλων της Εφημερίδας της Κυβερνήσεως (ΦΕΚ), όσο και για την κάλυψη των εκτυπωτικών - εκδοτικών αναγκών του δημοσίου και του ευρύτερου δημόσιου τομέα (ν. 3469/2006/Α΄ 131 και π.δ. 29/2018/Α΄58).

1. ΦΥΛΛΟ ΤΗΣ ΕΦΗΜΕΡΙΔΑΣ ΤΗΣ ΚΥΒΕΡΝΗΣΕΩΣ (ΦΕΚ)

• Τα **ΦΕΚ σε ηλεκτρονική μορφή** διατίθενται δωρεάν στο **www.et.gr**, την επίσημη ιστοσελίδα του Εθνικού Τυπογραφείου. Όσα ΦΕΚ δεν έχουν ψηφιοποιηθεί και καταχωριστεί στην ανωτέρω ιστοσελίδα, ψηφιοποιούνται και αποστέλλονται επίσης δωρεάν με την υποβολή αίτησης, για την οποία αρκεί η συμπλήρωση των αναγκαίων στοιχείων σε ειδική φόρμα στον ιστότοπο www.et.gr.

• Τα **ΦΕΚ σε έντυπη μορφή** διατίθενται σε μεμονωμένα φύλλα είτε απευθείας από το Τμήμα Πωλήσεων και Συνδρομητών, είτε ταχυδρομικά με την αποστολή αιτήματος παραγγελίας μέσω των ΚΕΠ, είτε με ετήσια συνδρομή μέσω του Τμήματος Πωλήσεων και Συνδρομητών. Το κόστος ενός ασπρόμαυρου ΦΕΚ από 1 έως 16 σελίδες είναι 1,00 €, αλλά για κάθε επιπλέον οκτασέλιδο (ή μέρος αυτού) προσαυξάνεται κατά 0,20 €. Το κόστος ενός έγχρωμου ΦΕΚ από 1 έως 16 σελίδες είναι 1,50 €, αλλά για κάθε επιπλέον οκτασέλιδο (ή μέρος αυτού) προσαυξάνεται κατά 0,30 €. Το τεύχος Α.Σ.Ε.Π. διατίθεται δωρεάν.

• **Τρόποι αποστολής κειμένων προς δημοσίευση:**

Α. Τα κείμενα προς δημοσίευση στο ΦΕΚ, από τις υπηρεσίες και τους φορείς του δημοσίου, αποστέλλονται ηλεκτρονικά στη διεύθυνση **webmaster.et@et.gr** με χρήση προηγμένης ψηφιακής υπογραφής και χρονοσήμανσης.

Β. Κατ’ εξαίρεση, όσοι πολίτες δεν διαθέτουν προηγμένη ψηφιακή υπογραφή μπορούν είτε να αποστέλλουν ταχυδρομικά, είτε να καταθέτουν με εκπρόσωπό τους κείμενα προς δημοσίευση εκτυπωμένα σε χαρτί στο Τμήμα Παραλαβής και Καταχώρισης Δημοσιευμάτων.

• Πληροφορίες, σχετικά με την αποστολή/κατάθεση εγγράφων προς δημοσίευση, την ημερήσια κυκλοφορία των Φ.Ε.Κ., με την πώληση των τευχών και με τους ισχύοντες τιμοκαταλόγους για όλες τις υπηρεσίες μας, περιλαμβάνονται στον ιστότοπο (www.et.gr). Επίσης μέσω του ιστότοπου δίδονται πληροφορίες σχετικά με την πορεία δημοσίευσης των εγγράφων, με βάση τον Κωδικό Αριθμό Δημοσιεύματος (ΚΑΔ). Πρόκειται για τον αριθμό που εκδίδει το Εθνικό Τυπογραφείο για όλα τα κείμενα που πληρούν τις προϋποθέσεις δημοσίευσης.

2. ΕΚΤΥΠΩΤΙΚΕΣ - ΕΚΔΟΤΙΚΕΣ ΑΝΑΓΚΕΣ ΤΟΥ ΔΗΜΟΣΙΟΥ

Το Εθνικό Τυπογραφείο ανταποκρινόμενο σε αιτήματα υπηρεσιών και φορέων του δημοσίου αναλαμβάνει να σχεδιάσει και να εκτυπώσει έντυπα, φυλλάδια, βιβλία, αφίσες, μπλοκ, μηχανογραφικά έντυπα, φακέλους για κάθε χρήση, κ.ά.

Επίσης σχεδιάζει ψηφιακές εκδόσεις, λογότυπα και παράγει οπτικοακουστικό υλικό.

Ταχυδρομική Διεύθυνση: Καποδιστρίου 34, τ.κ. 10432, Αθήνα

ΤΗΛΕΦΩΝΙΚΟ ΚΕΝΤΡΟ: 210 5279000 - fax: 210 5279054

ΕΞΥΠΗΡΕΤΗΣΗ ΚΟΙΝΟΥ
Πωλήσεις - Συνδρομές: (Ισόγειο, τηλ. 210 5279178 - 180)
Πληροφορίες: (Ισόγειο, Γρ. 3 και τηλεφ. κέντρο 210 5279000)
Παραλαβή Δημ. Ύλης: (Ισόγειο, τηλ. 210 5279167, 210 5279139)

Ωράριο για το κοινό: Δευτέρα ως Παρασκευή: 8:00 - 13:30

Ιστότοπος: **www.et.gr**

Πληροφορίες σχετικά με την λειτουργία του ιστότοπου: **helpdesk.et@et.gr**

Αποστολή ψηφιακά υπογεγραμμένων εγγράφων προς δημοσίευση στο ΦΕΚ: **webmaster.et@et.gr**

Πληροφορίες για γενικό πρωτόκολλο και αλληλογραφία: **grammateia@et.gr**

Πείτε μας τη γνώμη σας,
για να βελτιώσουμε τις υπηρεσίες μας, συμπληρώνοντας την ειδική φόρμα στον ιστότοπό μας.

04006961610240024