24.03.2025 16:54:26
ΨΗΦΙΑΚΑ
ΥΠΟΓΕΓΡΑΜΜΕΝΟ
ΑΠΟ
VARVARA ZACHARAKI

ΕΦΗΜΕΡΙΔΑ ΤΗΣ ΚΥΒΕΡΝΗΣΕΩΣ

ΤΗΣ ΕΛΛΗΝΙΚΗΣ ΔΗΜΟΚΡΑΤΙΑΣ

20 Μαρτίου 2025 | ΤΕΥΧΟΣ ΤΕΤΑΡΤΟ | Αρ. Φύλλου **136**

ΑΠΟΦΑΣΕΙΣ

Αριθμ. 9090

Έγκριση σημειακής τροποποίησης - διόρθωσης σφάλματος του εγκεκριμένου Γενικού Πολεοδομικού Σχεδίου (Γ.Π.Σ.) Δημοτικής Ενότητας Σιάτιστας, Δήμου Βοΐου, Ν. Κοζάνης.

Ο ΓΡΑΜΜΑΤΕΑΣ ΑΠΟΚΕΝΤΡΩΜΕΝΗΣ ΔΙΟΙΚΗΣΗΣ ΗΠΕΙΡΟΥ - ΔΥΤΙΚΗΣ ΜΑΚΕΔΟΝΙΑΣ

Έχοντας υπόψη:

1. Τον ν. 1337/1983 «Επέκταση των πολεοδομικών σχεδίων, οικιστική ανάπτυξη και σχετικές ρυθμίσεις» (Α' 33) και ειδικότερα τα άρθρα 2, 3, 4 και 5 αυτού.

2. Τον ν. 2503/1997 «Διοίκηση, οργάνωση στελέχωση της Περιφέρειας, ρύθμιση θεμάτων για την Τοπική Αυτοδιοίκηση και άλλες διατάξεις» (Α' 107).

3. Τον ν. 2508/1997 «Βιώσιμη οικιστική ανάπτυξη των πόλεων και οικισμών της χώρας και άλλων διατάξεων» (Α' 124) και ειδικότερα τα άρθρα 4 και 5 αυτού.

4. Τον ν. 2647/1998 «Μεταβίβαση αρμοδιοτήτων στις Περιφέρειες και την Αυτοδιοίκηση και άλλες διατάξεις» (Α' 237).

5. Τον ν. 2742/1999 «Χωροταξικός σχεδιασμός και αειφόρος ανάπτυξη και άλλες διατάξεις» (Α' 207).

6. Τον ν. 3852/2010 «Νέα Αρχιτεκτονική της Αυτοδιοίκησης και της Αποκεντρωμένης Διοίκησης - Πρόγραμμα Καλλικράτης» (Α' 87) και, ιδίως, το άρθρο 280 αυτού.

7. Τον ν. 3861/2010 «Ενίσχυση της διαφάνειας με την υποχρεωτική ανάρτησης νόμων και πράξεων των κυβερνητικών, διοικητικών και αυτοδιοικητικών οργάνων στο διαδίκτυο "Πρόγραμμα Διαύγεια" και άλλες διατάξεις» (Α' 112).

8. Τον ν. 3889/2010 «Χρηματοδότηση Περιβαλλοντικών Παρεμβάσεων, Πράσινο Ταμείο, Κύρωση Δασικών Χαρτών και άλλες διατάξεις» (Α' 182).

9. Τον ν. 4030/2011 «Νέος τρόπος έκδοσης αδειών δόμησης, ελέγχου κατασκευών και άλλες διατάξεις» (Α' 249) και ειδικότερα το άρθρο 31 αυτού.

10. Τον ν. 4269/2014 «Χωροταξική και Πολεοδομική Μεταρρύθμιση - Βιώσιμη Ανάπτυξη» (Α' 142).

11. Τον ν. 4954/2022 «Συμπληρωματικά μέτρα για την εφαρμογή του Κανονισμού (ΕΕ) 2019/788 του Ευρωπαϊκού Κοινοβουλίου και του Συμβουλίου σχετικά με την Ευρωπαϊκή Πρωτοβουλία Πολιτών και του Εκτελεστικού Κανονισμού (ΕΕ) 2019/1799 της Επιτροπής για τη θέσπιση τεχνικών προδιαγραφών για τα επιμέρους επιγραμμικά συστήματα συγκέντρωσης - Διατάξεις σχετικές με την εκλογική διαδικασία και τον έλεγχο εσόδων και δαπανών κομμάτων, συνασπισμών και υποψηφίων βουλευτών και αιρετών - Λοιπές επείγουσες διατάξεις» (Α' 136) και ειδικότερα τα άρθρα 63 και 64 αυτού.

12. Τον ν. 4368/2016 «Μέτρα για την επιτάχυνση του κυβερνητικού έργου και άλλες διατάξεις» (Α' 21).

13. Τον ν. 4447/2016 «Χωρικός σχεδιασμός - Βιώσιμη ανάπτυξη και άλλες διατάξεις» (Α' 241) και, ιδίως την παρ. 14 του άρθρου 7 αυτού.

14. Τον ν. 4495/2017 «Έλεγχος και προστασία του Δομημένου Περιβάλλοντος και άλλες διατάξεις» (Α' 167).

15. Τον ν. 4759/2020 «Εκσυγχρονισμός της Χωροταξικής και Πολεοδομικής Νομοθεσίας και άλλες διατάξεις» (Α' 245).

16. Τον ν. 5069/2023 «Όροι δόμησης, κατασκευής, επιτρεπόμενες χρήσεις γης για κέντρα δεδομένων, χωροταξικές και πολεοδομικές ρυθμίσεις, αξιοποίηση πόρων Πράσινου Ταμείου, λοιπές περιβαλλοντικές και ενεργειακές διατάξεις και άλλες επείγουσες ρυθμίσεις» (Α' 193).

17. Τον ν. 5106/2024 «Ρυθμίσεις για την αντιμετώπιση των πολυεπίπεδων επιπτώσεων της κλιματικής αλλαγής στους τομείς: α) της διαχείρισης υδάτων, β) της διαχείρισης και προστασίας των δασών, γ) της αστικής ανθεκτικότητας και πολιτικής, δ) της καταπολέμησης της αυθαίρετης δόμησης, ε) της ενεργειακής ασφάλειας και άλλες επείγουσες διατάξεις» (Α' 63).

18. Το π.δ. 141/2010 «Οργανισμός της Αποκεντρωμένης Διοίκησης Ηπείρου - Δυτικής Μακεδονίας» (Α' 234).

19. Το π.δ. 90/2018 «Αρμόδια διοικητικά όργανα, διαδικασίες και προθεσμίες έγκρισης, αναθεώρησης και τροποποίησης των πλαισίων και σχεδίων του συστήματος χωρικού σχεδιασμού του ν. 4447/2016 (Α' 241), καθώς και ειδικότερο περιεχόμενο αυτών» (Α' 162) και, ιδίως την παρ. 6 του άρθρου 5 αυτού.

20. Την υπ' αρ. 86779/19-12-2022 (Υ.Ο.Δ.Δ. 1183) απόφαση του Υπουργού Εσωτερικών, με την οποία διορίστηκε μετακλητός Γραμματέας της Αποκεντρωμένης Διοίκησης Ηπείρου-Δυτικής Μακεδονίας ο Σεραφείμ Λιάπης του Γεωργίου.

21. Την υπό στοιχεία ΥΠΕΝ/ΓΡΓΓΧΣΑΠ/36639/1411/04-04-2023 εγκύκλιο «Οδηγία για την επιλογή εφαρμογής ενός εκ των πολεοδομικών σχεδίων των άρθρων 7

και άρθρων 8 του ν. 4447/2016 (Α’ 241) για την κατά προτεραιότητα αντιμετώπιση αναγκαίων χωρικών επεμβάσεων και ρυθμίσεων είτε με σημειακή τροποποίηση ισχυόντων Γενικών Πολεοδομικών Σχεδίων (ΓΠΣ) και Σχεδίων Χωρικής και Οικιστικής Οργάνωσης Ανοικτής Πόλης (ΣΧΟΟΑΠ) είτε με Ειδικό Πολεοδομικό Σχέδιο (ΕΠΣ)» (ΑΔΑ: ΨΣΓ44653Π8- 2ΣΩ).

22. Την υπό στοιχεία ΥΠΕΝ/ΔΧΩ ΡΣ/47965/828/30-04-2024 κοινή απόφαση του Υπουργού και του Υφυπουργού Περιβάλλοντος και Ενέργειας «Έγκριση αναθεώρησης του Περιφερειακού Χωροταξικού Πλαισίου της Περιφέρειας Δυτικής Μακεδονίας και Περιβαλλοντική Έγκριση αυτού» (Δ’ 398).

23. Την υπό στοιχεία ΥΠΕΝ/ΔΙΠΑ/68814/4144/14-07-2020 (ΑΔΑ: ΩΘ0Μ4653Π8-ΓΘ5) απόφαση του Γενικού Διευθυντή Περιβαλλοντικής Πολιτικής του Υπουργείου Περιβάλλοντος και Ενέργειας, με την οποία εγκρίθηκε η ΣΜΠΕ του Γενικού Πολεοδομικού Σχεδίου Δημοτικής Ενότητας Σιάτιστας.

24. Την υπ’ αρ. 43747/21-4-2021 απόφαση του Συντονιστή Αποκεντρωμένης Διοίκησης Ηπείρου - Δυτικής Μακεδονίας «Έγκριση Γενικού Πολεοδομικού Σχεδίου (Γ.Π.Σ.) Δημοτικής Ενότητας Σιάτιστας, Ν. Κοζάνης» (Δ’ 252).

25. Την υπ’ αρ. 80/2024 απόφαση της Δημοτικής Επιτροπής του Δήμου Βοΐου υπέρ της έγκρισης της σημειακής τροποποίησης του εγκεκριμένου Γενικού Πολεοδομικού Σχεδίου (Γ.Π.Σ.) Δημοτικής Ενότητας Σιάτιστας.

26. Την υπ’ αρ .90/2024 απόφαση του Δημοτικού Συμβουλίου του Δήμου Βοΐου, με την οποία αποφασίστηκε η έγκριση της σημειακής τροποποίησης του εγκεκριμένου Γενικού Πολεοδομικού Σχεδίου (Γ.Π.Σ.) Δημοτικής Ενότητας Σιάτιστας.

27. Τα αποδεικτικά τοιχοκόλλησης και δημοσίευσης της έγκρισης της σημειακής τροποποίησης του εγκεκριμένου Γενικού Πολεοδομικού Σχεδίου (Γ.Π.Σ.) Δημοτικής Ενότητας Σιάτιστας.

28. Την υπ’ αρ. 9642/29-05-2024 βεβαίωση του Δημάρχου Βοΐου περί μη υποβολής ενστάσεων.

29. Την τεχνική - αιτιολογική έκθεση του Τοπογράφου Μηχανικού Αντωνιάδη Βασιλείου για την αιτιολόγηση της ανάγκης της σημειακής τροποποίησης.

30. Το υπ’ αρ. οικ.10210/05-06-2024 (υπό στοιχεία ΠΕ.ΧΩ.Σ.27495/07-06-2024) έγγραφο της Υπηρεσίας Δόμησης του Δήμου Βοΐου, με το οποίο διαβιβάστηκε ο σχετικός φάκελος της μελέτης σημειακής τροποποίησης του εγκεκριμένου Γενικού Πολεοδομικού Σχεδίου (Γ.Π.Σ.) Δημοτικής Ενότητας Σιάτιστας.

31. Την υπ’ αρ. 52204/08-11-2024 εισήγηση του Τμήματος Πολεοδομικού Σχεδιασμού της Διεύθυνσης Περιβάλλοντος και Χωρικού Σχεδιασμού Δυτικής Μακεδονίας της Αποκεντρωμένης Διοίκησης Ηπείρου - Δυτικής Μακεδονίας προς το ΣΥΠΟΘΑ Περιφερειακής Ενότητας Κοζάνης.

32. Την υπ’ αρ. 22/02-12-2024 (υπό στοιχεία ΠΕ.ΧΩ.Σ.56016/02-12-2024) ομόφωνη θετική γνωμοδότηση του ΣΥΠΟΘΑ Α’ Περιφερειακής Ενότητας Κοζάνης.

33. Το γεγονός ότι από τις κανονιστικές διατάξεις αυτής της απόφασης δεν προκαλείται δαπάνη σε βάρος του κρατικού προϋπολογισμού και του προϋπολογισμού του οικείου Ο.Τ.Α.

34. Το γεγονός ότι οι διατάξεις της παρούσας δεν αφορούν σε διοικητική διαδικασία για την οποία υπάρχει υποχρέωση καταχώρισης στο ΕΜΔΔ-ΜΙΤΟΣ.

Και επειδή:

1. Σύμφωνα με την παρ. 14 του άρθρου 7 του ν. 4447/2016 (Α’ 241), όπως αντικαταστάθηκε με το άρθρο 19 του ν. 5069/2023 (Α’ 193), καθώς και με την παρ. 6 του άρθρου 5 του π.δ. 90/2018 (Α’ 162), όπως αντικαταστάθηκε με την παρ. 3 του άρθρου 18 του ν. 4787/2021 (Α’ 44), τα ισχύοντα κατά τη δημοσίευση του παρόντος Γενικά Πολεοδομικά Σχέδια και Σχέδια Χωρικής και Οικιστικής Οργάνωσης Ανοικτής Πόλης δύνανται να τροποποιούνται σημειακά σύμφωνα με τις διατάξεις των άρθρων 4 και 5 του ν. 2508/1997 (Α’ 124).

2. Σύμφωνα με το άρθρο 280 παρ. ΙΙ περ. 8 του ν. 3852/2010 (Α’ 87) η έγκριση μελετών Γενικών Πολεοδομικών Σχεδίων (Γ.Π.Σ.) και των Σχεδίων Χωρικής και Οικιστικής Οργάνωσης Ανοικτής Πόλης (Σ.Χ.Ο.Ο.Α.Π.) κατά τις διατάξεις των άρθρων 4 και 5 του ν. 2508/1997 (Α’ 124), αποτελεί αρμοδιότητα της Αποκεντρωμένης Διοίκησης.

3. Με το ΓΠΣ Δημοτικής Ενότητας Σιάτιστας, το οποίο εγκρίθηκε με την 23) σχετική απόφαση καθορίστηκαν τα όρια και η γενική οργάνωση των χρήσεων γης στο σύνολο της εν λόγω Δημοτικής Ενότητας.

Στο Κεφ. Β της εν λόγω απόφασης «ΟΡΓΑΝΩΣΗ ΤΩΝ ΧΡΗΣΕΩΝ ΓΗΣ - ΠΡΟΣΤΑΣΙΑ ΤΟΥ ΠΕΡΙΒΑΛΛΟΝΤΟΣ» προσδιορίζονται μεταξύ άλλων στην παρ. Β1 οι Περιοχές Προστασίας, στην παρ. Β2 οι Περιοχές Ελέγχου και Περιορισμού Δόμησης και στην παρ. Β3 οι Ζώνες Υποδοχής Παραγωγικών Δραστηριοτήτων.

4. Στο νοτιοδυτικό άκρο της πόλης της Σιάτιστας υπάρχει έκταση 46.568 τ.μ., η οποία είχε παραχωρηθεί στον Δήμο Σιάτιστας με σκοπό την ίδρυση και λειτουργία Βιοτεχνικού Πάρκου Γούνας με την υπ’ αρ. 773/09-02-1998 απόφαση Νομάρχη Κοζάνης, χωρίς όμως να εγκριθεί αρμοδίως σύμφωνα με τις σχετικές διατάξεις.

Η εν λόγω έκταση εντός της ΠΕΠΔ 4α, η οποία αναφέρεται στην παρ. Β3 της υπ’ αρ. 43747/21-4-2021 (Δ’ 252) απόφασης Συντονιστή Αποκεντρωμένης Διοίκησης Ηπείρου - Δυτ. Μακεδονίας ως «βιοτεχνικό Πάρκο (ΒΙΟ.ΠΑ.) Σιάτιστας» δεν έχει θεσμοθετηθεί σύμφωνα με τις διατάξεις του ν. 2545/1997 (Α’ 254) προκειμένου να λειτουργήσει ως χώρος υποδοχής βιομηχανικών ή βιοτεχνικών δραστηριοτήτων χαμηλής όχλησης και επαγγελματικών εργαστηρίων. Επιπλέον για την εν λόγω έκταση δεν έχει εγκριθεί Τοπικό Ρυμοτομικό Σχέδιο σύμφωνα με τις διατάξεις του ν. 1337/1983 (Α’ 33) καθορισμού χώρων για την ανέγερση κτιρίων δημόσιων και δημοτικών σκοπών και γενικά κτιρίων κοινής ωφέλειας.

5. Με την υπ’ αρ. 54152/16-04-2021 απόφαση του Περιφερειάρχη Δυτικής Μακεδονίας «Μερική Ανάκληση της με Α.Π. 773/09-02-1998 απόφασης Νομάρχη Κοζάνης» (ΑΔΑ: ΡΓ1Χ7ΛΨ-ΒΩ4) αποφασίστηκε η ανάκληση ως προς το αποκλειστικό του σκοπού της παραχώρησης, που ήταν η ίδρυση Βιοτεχνικού Κέντρου δραστηριοτήτων Γούνας.

6. Η σημειακή τροποποίηση-διόρθωση του ΓΠΣ της ΔΕ Σιάτιστας:

i. Αφορά στην ορθή διατύπωση του λεκτικού της 23) σχετικής απόφασης και των χαρτών που τη συνοδεύουν ως προς την αναφορά του θεσμικού χαρακτήρα της περιοχής εντός της ΠΕΠΔ 4α που περιγράφεται ως «ΒΙΟ. ΠΑ. Σιάτιστας».

Ειδικότερα αφορά στη διόρθωση του πρώτου εδαφίου της παρ. Β3 του Κεφ. Β της υπ’ αρ. 43747/21-4-2021 (Δ’ 252) απόφασης του Συντονιστή Αποκεντρωμένης Διοίκησης Ηπείρου - Δυτικής Μακεδονίας, ως προς τον εσφαλμένο χαρακτηρισμό έκτασης εντός της ΠΕΠΔ 4α ως «θεσμοθετημένου υποδοχέα παραγωγικών δραστηριοτήτων το βιοτεχνικό Πάρκο (ΒΙΟ.ΠΑ.) Σιάτιστας», στη αναφορά της θέσης του ΒΙΟΠΑ στους συνημμένους χάρτες και στην ενσωμάτωση της εν λόγω έκτασης στην ΠΕΠΔ 4α, από την οποία περιβάλλεται, με τις αντίστοιχες επιτρεπόμενες χρήσεις γης, σύμφωνα με το εγκεκριμένο ΓΠΣ.

ii. Είναι συμβατή με τις διατάξεις της 22) σχετικής απόφασης «Έγκριση αναθεώρησης του Περιφερειακού Χωροταξικού Πλαισίου της Περιφέρειας Δυτικής Μακεδονίας και Περιβαλλοντική Έγκριση αυτού».

ii. Δεν επιφέρει υποβάθμιση του περιβάλλοντος, δεν επιδεινώνει τους όρους διαβίωσης, δεν δυσχεραίνει την ορθολογική διάταξη των ανθρώπινων δραστηριοτήτων στο χώρο και ως εκ τούτου δεν αντιβαίνει στις διατάξεις του άρθρου 24 του Συντάγματος.

iii. Έχει ως γνώμονα την ισόρροπη χωρική κατανομή και δεν επιβαρύνει την λειτουργία του Δήμου.

iv. Δεν επηρεάζει την οργάνωση των χρήσεων γης και τις ανάγκες σε κοινωνική και τεχνική υποδομή ούτε ανατρέπει τις βασικές αρχές σχεδιασμού και τα μεγέθη αναγκών που καθορίζει το ΓΠΣ.

v. Δίνεται η δυνατότητα αξιοποίησης της παραχωρηθείσας στον Δήμο έκτασης για αναπτυξιακές δράσεις που θα συμβάλλουν στην οικονομική ανάπτυξη του τόπου όπως προβλέπεται στην 22) σχετική απόφαση «Έγκριση αναθεώρησης του Περιφερειακού Χωροταξικού Πλαισίου της Περιφέρειας Δυτικής Μακεδονίας και Περιβαλλοντική Έγκριση αυτού», αποφασίζουμε:

Τη σημειακή τροποποίηση - διόρθωση του Γενικού Πολεοδομικού Σχεδίου της ΔΕ Σιάτιστας, όπως εγκρίθηκε με την υπ’ αρ. 43747/21-4-2021 απόφαση του Συντονιστή Αποκεντρωμένης Διοίκησης Ηπείρου - Δυτικής Μακεδονίας «Έγκριση Γενικού Πολεοδομικού Σχεδίου (Γ.Π.Σ.) Δημοτικής Ενότητας Σιάτιστας, Ν. Κοζάνης» (Δ’ 252) και ειδικότερα ως προς τα αναφερόμενα στο Κεφάλαιο Β παρ. Β.3. «Ζώνες Υποδοχής Παραγωγικών Δραστηριοτήτων» πρώτο εδάφιο ως εξής:

Από: «Στη Δημοτική Ενότητα Σιάτιστας υπάρχει ένας θεσμοθετημένος υποδοχέας παραγωγικών δραστηριοτήτων, το βιοτεχνικό Πάρκο (ΒΙΟ.ΠΑ.) Σιάτιστας το οποίο δεν έχει ακόμα αξιοποιηθεί, ενώ δεν είναι γνωστή η πιθανή ζήτηση για εγκατάσταση μονάδων σε αυτόν τον χώρο. Στον χώρο του ΒΙΟ.ΠΑ. έχει κατασκευαστεί ένα Πολυδύναμο Κέντρο Γούνας, το οποίο θα στεγάζει βιοτεχνικές μονάδες παραγωγής γούνας.»

σε: «Στη Δημοτική Ενότητα Σιάτιστας εντός της ΠΕΠΔ 4α υπάρχει ένας μη θεσμοθετημένος υποδοχέας παραγωγικών δραστηριοτήτων, το βιοτεχνικό Πάρκο (ΒΙΟ.ΠΑ.) Σιάτιστας. Στην εν λόγω έκταση και μέχρι την θεσμοθέτηση του (ΒΙΟ.ΠΑ.) στην ίδια ή άλλη θέση της ΠΕΠΔ 4α, επιτρέπονται οι χρήσεις της ΠΕΠΔ 4α».

Επιπλέον διορθώνονται οι συνημμένοι χάρτες με την αναφορά «Ενδεικτική θέση» σε όλα τα στοιχεία που αφορούν στο «ΒΙΟΠΑ Σιάτιστας».

Την παρούσα απόφαση συνοδεύουν τα σχέδια Π.1.1, Π2.α.1, Π2.β.1, Π.3.1.1, Π.3.2.1 και Π.3.3.1.

Κατά τα λοιπά ισχύει η υπ’ αρ. 43747/21-4-2021 (Δ’ 252) απόφαση του Συντονιστή Αποκεντρωμένης Διοίκησης Ηπείρου - Δυτικής Μακεδονίας.

Η ισχύς της απόφασης αυτής αρχίζει από τη δημοσίευσή της στην Εφημερίδα της Κυβερνήσεως.

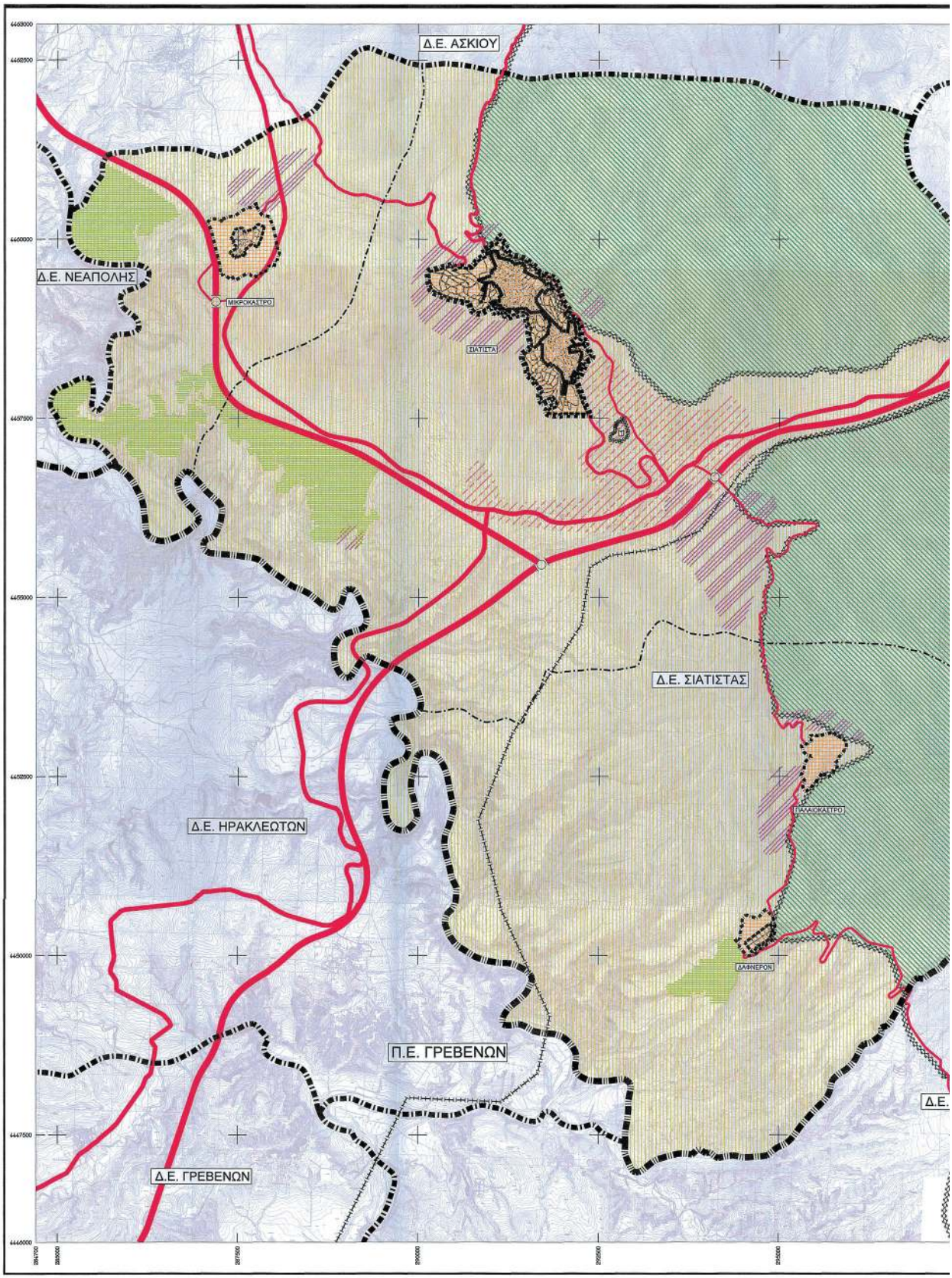

ΕΘΝΙΚΟ ΤΥΠΟΓΡΑΦΕΙΟ
Για τεχνικούς λόγους στο σχεδιάγραμμα, από το ηλεκτρονικό αρχείο, έγινε σμίκρυνση κατά ποσοστό 31%

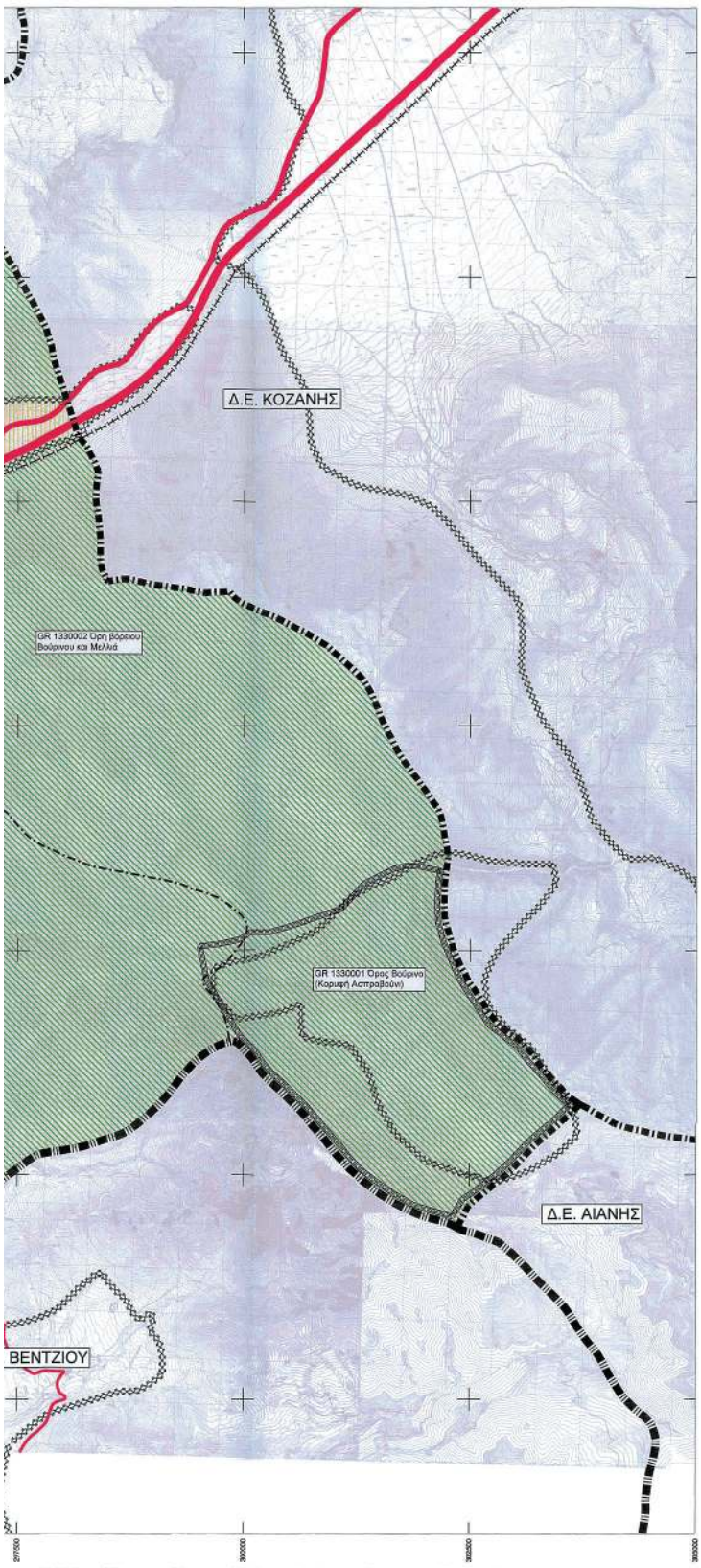

ΔΗΜΟΣ ΒΟΪΟΥ

ΥΠΟΜΝΗΜΑ

- Όρια Περιφερειακής Ενότητας / Regional department limits
- Όρια Δημοτικής Ενότητας / Municipality department limits
- Όρια Δημοτικών Διαμερισμάτων / Local departments' limits
- Όρια Εγκεκριμένου Σχεδίου Πόλης / Town - plan limits
- Μελλοντικό όριο σχεδίου πόλης / Proposed town-plan limits
- Περιοχή με ίδιο νομικό καθεστώς (Ενδεικτική θέση) / Zone of special land-policy (Indicative position)
- Ενδεικτική θέση ΒΙΟ.ΠΑ. / Indicative position of Manufacturing organized area
- Οικισμοί / Settlements
- Οργανωμένοι υποδοχείς παραγωγικών δραστηριοτήτων (Ενδεικτική θέση) / Organised zones for production activities (Indicative position)
- Ζώνη προστασίας της φύσης / Zone of protection of nature
- Προστατευόμενα οικοσυστήματα (Δίκτυο ΦΥΣΗ 2000) / Protected ecosystems (Nature 2000)
- GR 1330001 Κωδικός / Code
- Δημοτικό Δάσος "Μπούρινος" Σιάτιστας / Municipality forest "Mpourinos" Siatistas
- Περιοχή Ελέγχου και Περιορισμού της Δόμησης / Area of control and restriction of construction
- Περιοχή γεωργικής γης υψηλής παραγωγικότητας / Area of agricultural land of high-productivity
- Περιοχή εντατικής κτηνοτροφικής δραστηριότητας / Area of intensive farming activity
- Περιοχή μεικτών χρήσεων παραγωγικών (συμπ. αγροτικών) δραστηριοτήτων και αστικού / Area of mixed uses of production (incl. rural) activities and urban services
- Κύρια Υπερτοπική αρτηρία / Primary arterial road
- Δευτερεύουσα υπερτοπική αρτηρία / Secondary arterial road
- Κύρια υπερτοπική συλλεκτήριος / Primary collector road
- Δευτερεύουσα υπερτοπική συλλεκτήριος / Secondary collector road
- Ισόπεδοι κόμβοι / One-level junctions
- Ανισόπεδοι κόμβοι / Multi-level junctions
- Σιδηροδρομική γραμμή / Railway

ΕΡΓΟΔΟΤΗΣ:	ΠΕΡΙΦΕΡΕΙΑ ΔΥΤΙΚΗΣ ΜΑΚΕΔΟΝΙΑΣ ΠΕΡΙΦΕΡΕΙΑΚΗ ΕΝΟΤΗΤΑ ΚΟΖΑΝΗΣ ΔΗΜΟΣ ΒΟΪΟΥ
ΕΡΓΟ:	ΣΗΜΕΙΑΚΗ ΤΡΟΠΟΠΟΙΗΣΗ Γ.Π.Σ. ΔΗΜΟΥ ΣΙΑΤΙΣΤΑΣ (ΝΥΝ ΔΗΜΟΤΙΚΗΣ ΕΝΟΤΗΤΑΣ ΣΙΑΤΙΣΤΑΣ ΔΗΜΟΥ ΒΟΪΟΥ) ΩΣ ΠΡΟΣ ΤΗ ΧΡΗΣΗ ΣΤΗ ΘΕΣΗ «ΒΙΟ.ΠΑ»
ΘΕΣΗ:	ΔΗΜΟΣ ΒΟΪΟΥ
ΘΕΜΑ ΣΧΕΔΙΟΥ:	ΔΟΜΙΚΟ ΣΧΕΔΙΟ ΧΩΡΙΚΗΣ ΟΡΓΑΝΩΣΗΣ
ΦΑΣΗ ΜΕΛΕΤΗΣ:	ΤΡΟΠΟΠΟΙΗΣΗ ΓΕΝΙΚΟΥ ΠΟΛΕΟΔΟΜΙΚΟΥ ΣΧΕΔΙΟΥ
ΚΑΤΗΓΟΡΙΑ ΜΕΛΕΤΗΣ:	Δ-Π.1.
ΧΡΟΝΟΣ ΜΕΛΕΤΗΣ:	ΜΑΡΤΙΟΣ 2024 — ΚΛΙΜΑΚΑ: 1/ 25.000

ΜΕΛΕΤΗΤΗΣ: ΑΝΤΟΝΙΑΔΗΣ ΒΑΣΙΛΕΙΟΣ, ΑΓΡ. ΤΟΠΟΓΡΑΦΟΣ ΜΗΧΑΝΙΚΟΣ MSc

Ο ΣΥΝΤΑΞΑΣ

ΕΛΛΗΝΙΚΗ ΔΗΜΟΚΡΑΤΙΑ
ΣΥ.ΠΟ.Θ.Α. Π.Ε. ΚΟΖΑΝΗΣ
ΣΥΝΕΔΡΙΑΣΗ: 8η 29.11.2024
ΘΕΜΑ: 2ο
ΤΟ ΣΥΜΒΟΥΛΙΟ ΓΝΩΜΟΔΟΤΕΙ
Ομόφωνα θετικό εισήγησης με τις συνταχθείσες τη σκοπιμότητα της υπαγωγής
Ο Πρόεδρος
Γαβρή Παναγιώτα
Τα Μέλη
1. Αξοραστός
2. Βούρου Αθ.
3. Ιορδανίδου
Η Γραμματέας
Κ. Μπαλτζόγλου

ΘΕΩΡΗΘΗΚΕ: ANASTASIA KAFASI
Digitally signed by ANASTASIA KAFASI
Date: 2024.11.15 10:21:23 +02'00'
Θεωρήθηκε σύμφωνα με τις διατάξεις του Ν.4269/2014 (ΦΕΚ 138/Α/2014) και τις κείμενες διατάξεις
Η Αναπ. Διευθ. Υπηρεσ. Δομ. Κοζάνης
Αικ. Μαστέκου

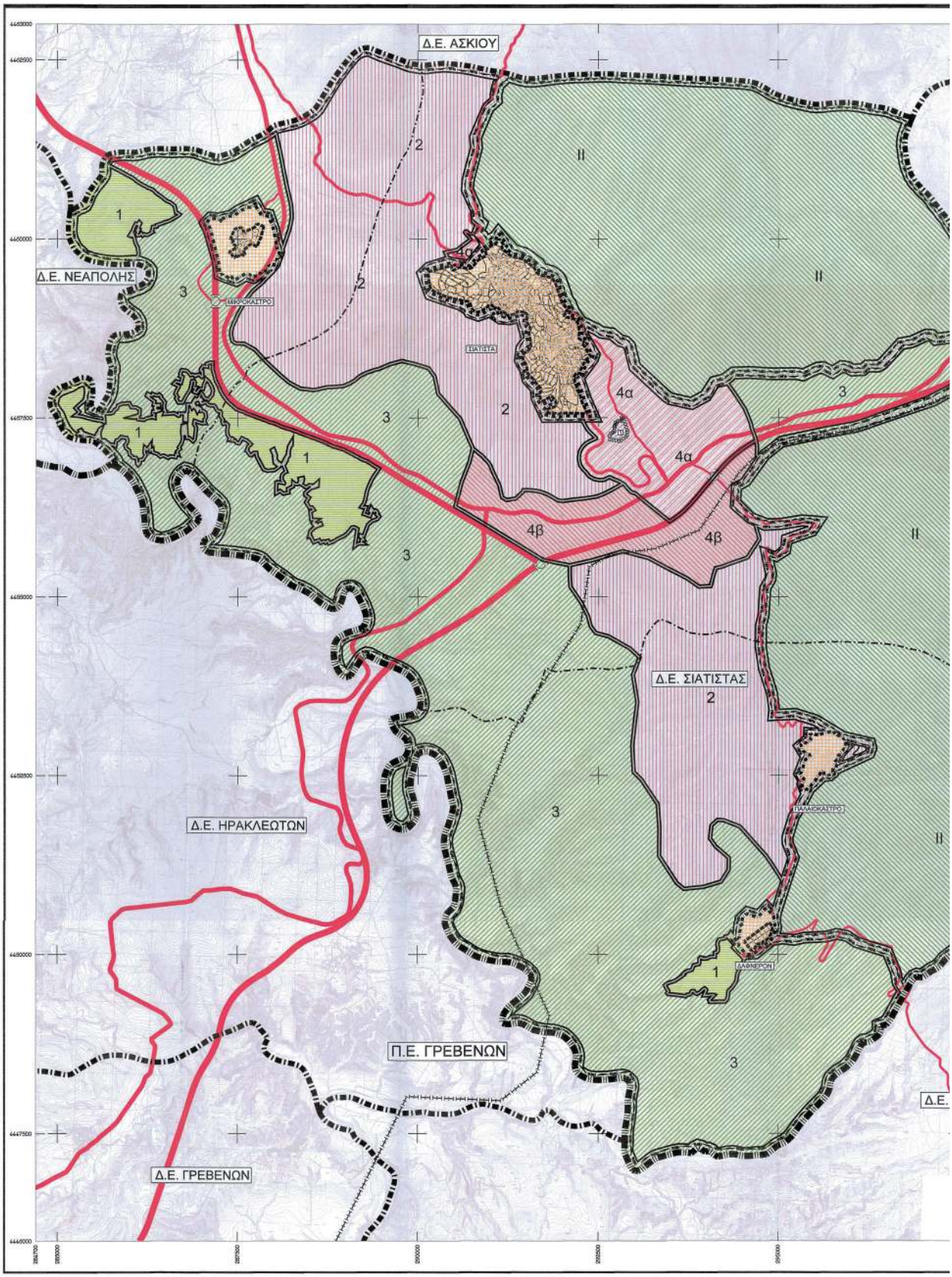

ΕΘΝΙΚΟ ΤΥΠΟΓΡΑΦΕΙΟ
Για τεχνικούς λόγους στο σχεδιάγραμμα, από το ηλεκτρονικό αρχείο, έγινε σμίκρυνση κατά ποσοστό 31%

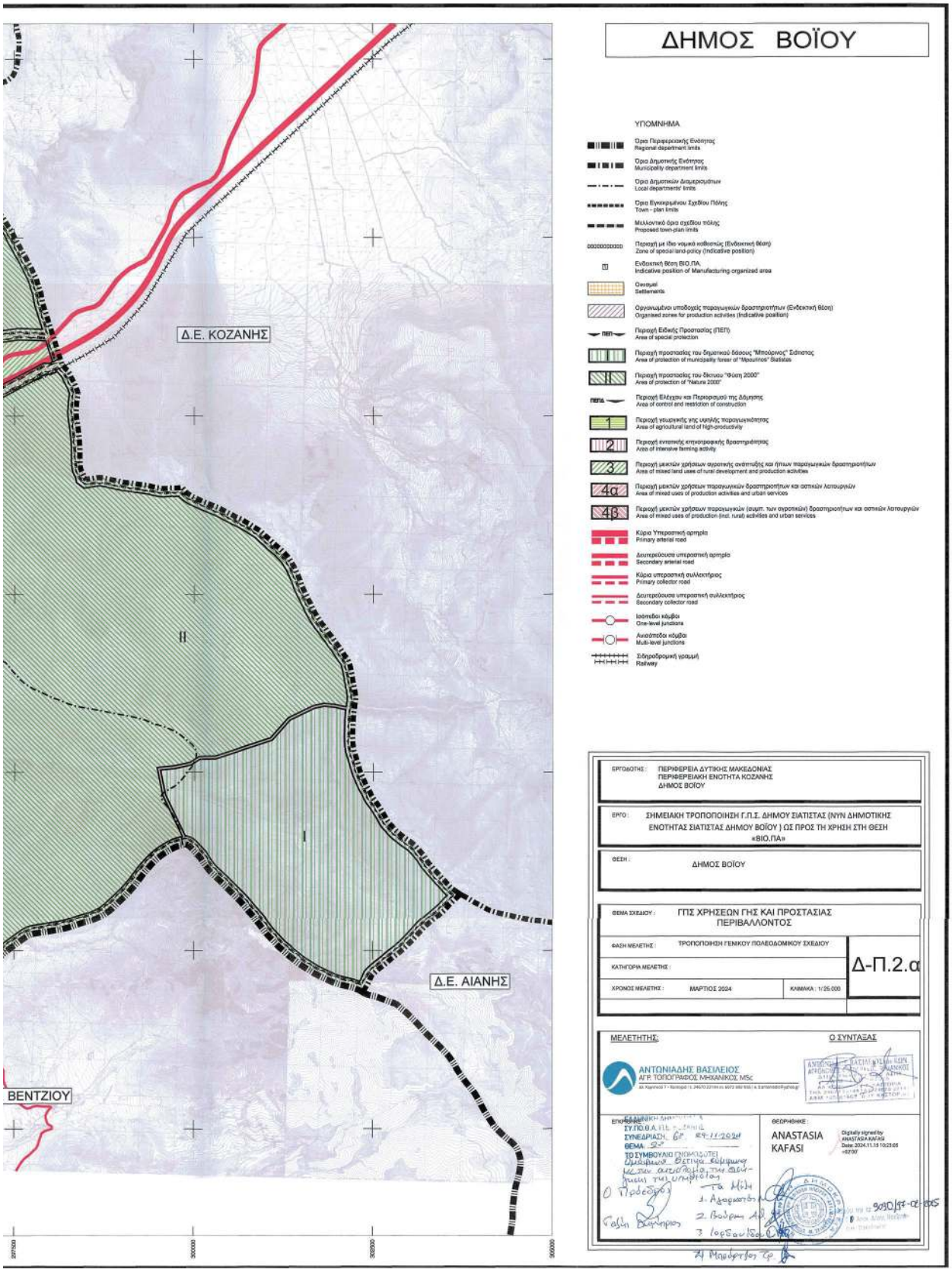
ΔΗΜΟΣ ΒΟΪΟΥ
ΥΠΟΜΝΗΜΑ
Δ.Ε. ΚΟΖΑΝΗΣ
Δ.Ε. ΑΙΑΝΗΣ
ΒΕΝΤΖΙΟΥ
ΕΡΓΟΔΟΤΗΣ : ΠΕΡΙΦΕΡΕΙΑ ΔΥΤΙΚΗΣ ΜΑΚΕΔΟΝΙΑΣ
ΠΕΡΙΦΕΡΕΙΑΚΗ ΕΝΟΤΗΤΑ ΚΟΖΑΝΗΣ
ΔΗΜΟΣ ΒΟΪΟΥ
ΕΡΓΟ : ΣΗΜΕΙΑΚΗ ΤΡΟΠΟΠΟΙΗΣΗ Γ.Π.Σ. ΔΗΜΟΥ ΣΙΑΤΙΣΤΑΣ (ΝΥΝ ΔΗΜΟΤΙΚΗΣ ΕΝΟΤΗΤΑΣ ΣΙΑΤΙΣΤΑΣ ΔΗΜΟΥ ΒΟΪΟΥ) ΩΣ ΠΡΟΣ ΤΗ ΧΡΗΣΗ ΣΤΗ ΘΕΣΗ «ΒΙΟ.ΠΑ»
ΘΕΣΗ : ΔΗΜΟΣ ΒΟΪΟΥ
ΘΕΜΑ ΣΧΕΔΙΟΥ : ΓΠΣ ΧΡΗΣΕΩΝ ΓΗΣ ΚΑΙ ΠΡΟΣΤΑΣΙΑΣ ΠΕΡΙΒΑΛΛΟΝΤΟΣ
ΦΑΣΗ ΜΕΛΕΤΗΣ : ΤΡΟΠΟΠΟΙΗΣΗ ΓΕΝΙΚΟΥ ΠΟΛΕΟΔΟΜΙΚΟΥ ΣΧΕΔΙΟΥ
ΚΑΤΗΓΟΡΙΑ ΜΕΛΕΤΗΣ :
ΧΡΟΝΟΣ ΜΕΛΕΤΗΣ : ΜΑΡΤΙΟΣ 2024
ΚΛΙΜΑΚΑ : 1/25.000
Δ-Π.2.α
ΜΕΛΕΤΗΤΗΣ:
Ο ΣΥΝΤΑΞΑΣ
ΑΝΤΩΝΙΑΔΗΣ ΒΑΣΙΛΕΙΟΣ
ΑΓΡ. ΤΟΠΟΓΡΑΦΟΣ ΜΗΧΑΝΙΚΟΣ MSc
ΕΠΙΒΕΒΑΙΩΣΗ
ΘΕΩΡΗΘΗΚΕ :
ANASTASIA KAFASI
Digitally signed by ANASTASIA KAFASI
Date: 2024.11.15 10:23:05 +02'00'

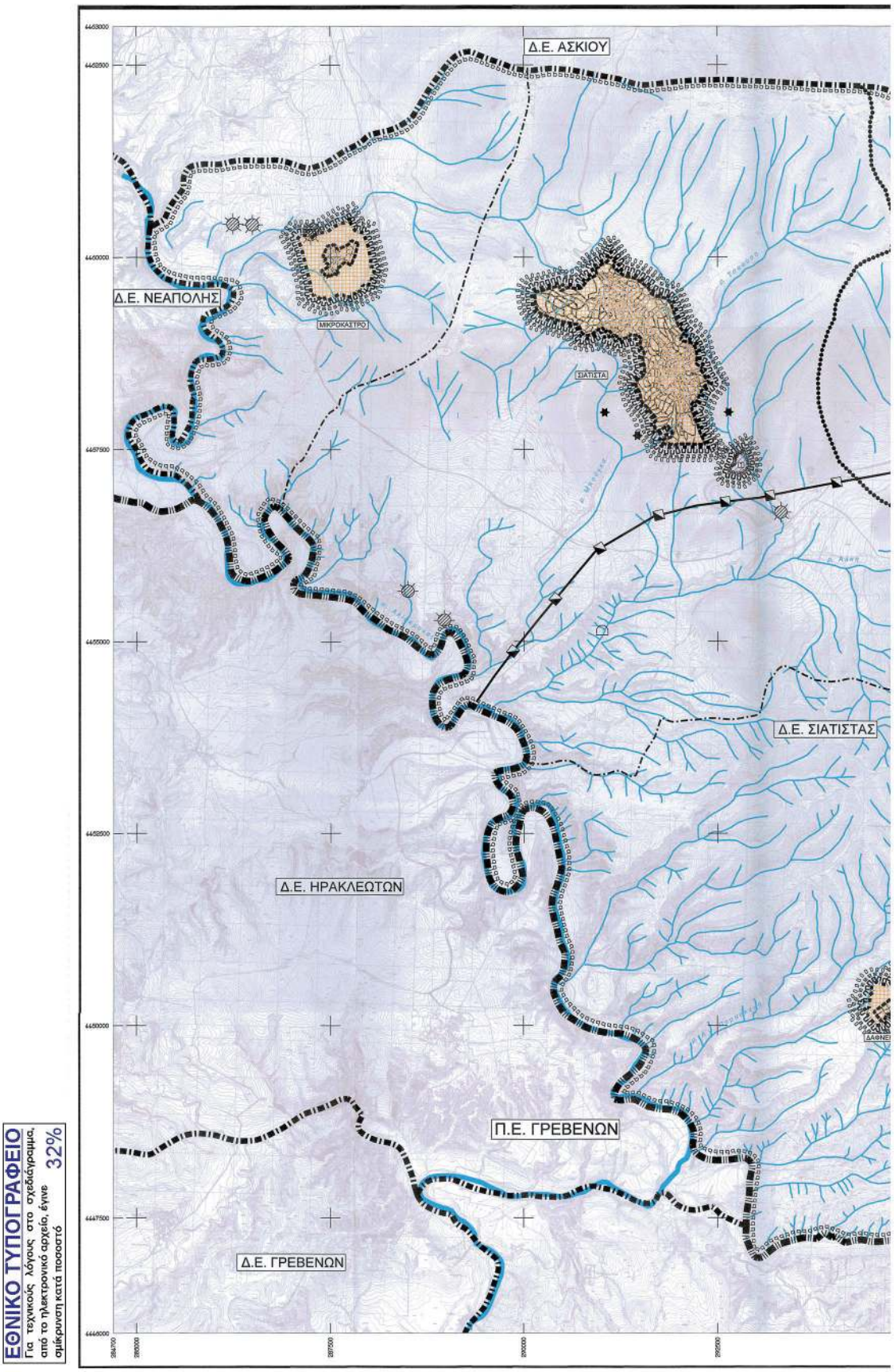

ΕΘΝΙΚΟ ΤΥΠΟΓΡΑΦΕΙΟ
Για τεχνικούς λόγους στο σχεδίαγραμμα, από το ηλεκτρονικό αρχείο, έγινε σμίκρυνση κατά ποσοστό 32%

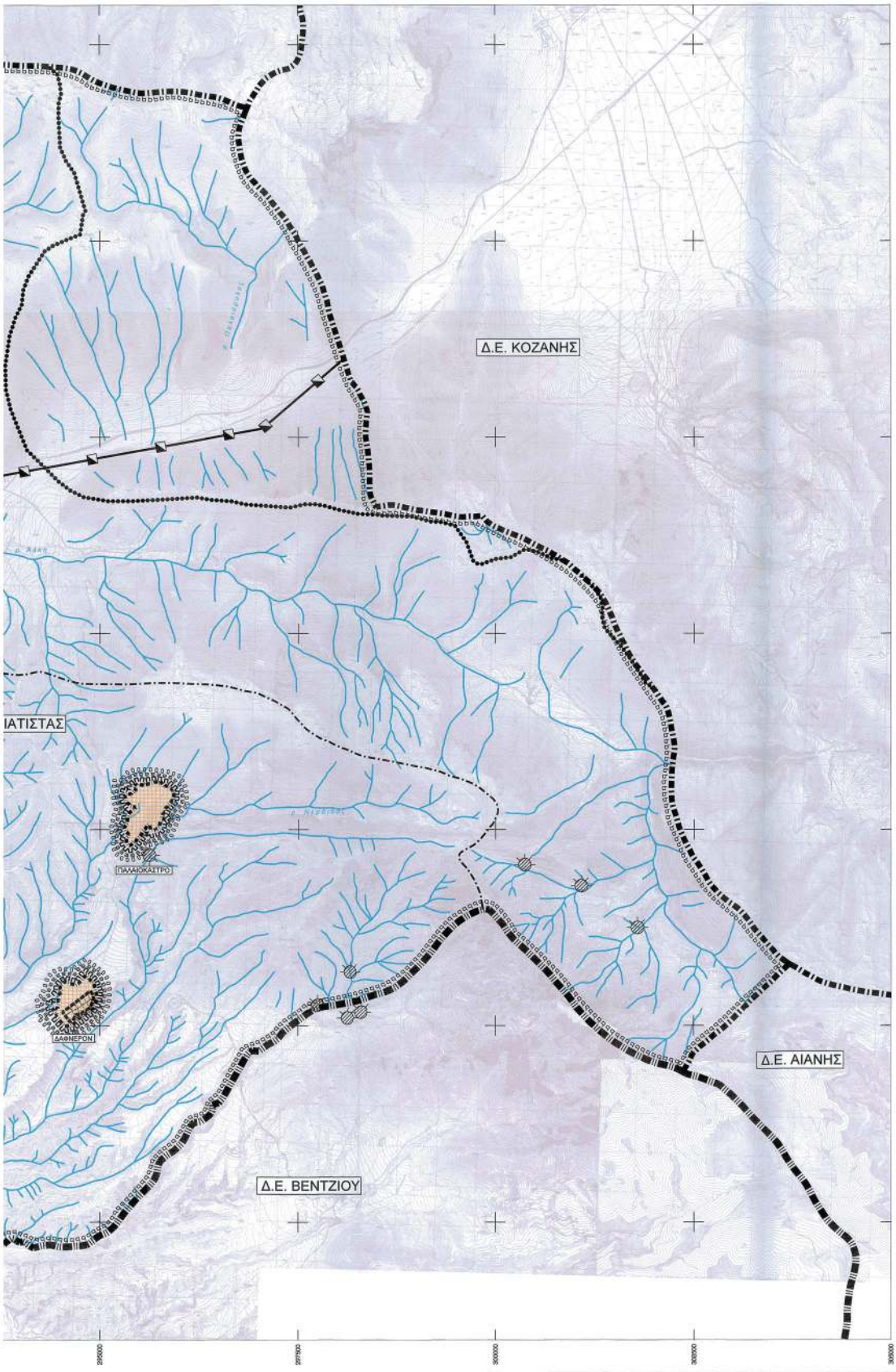
Δ.Ε. ΚΟΖΑΝΗΣ
ΙΑΤΙΣΤΑΣ
ΠΑΛΑΙΟΚΑΣΤΡΟ
ΔΑΦΝΕΡΟΝ
Δ.Ε. ΑΙΑΝΗΣ
Δ.Ε. ΒΕΝΤΖΙΟΥ

ΔΗΜΟΣ ΒΟΪΟΥ

ΥΠΟΜΝΗΜΑ

Όρια Περιφερειακής Ενότητας
Regional department limits

Όρια Δημοτικής Ενότητας
Municipality department limits

Όρια Δημοτικών Διαμερισμάτων
Local department limits

Όρια εγκεκριμένου σχεδίου πόλης
Town - plan limits

Μελλοντικά όρια σχεδίου πόλης
Proposed town-plan limits

Περιοχή με ίδιο νομικό καθεστώς (Ενδεικτική θέση)
Zone of special land-policy (Indicative position)

Ενδεικτική θέση ΒΙΟ.ΠΑ.
Indicative position of Manufacturing organized area

Οικισμοί
Settlements

Επεκτάσεις οικισμών
Town plan expansion

Οργανωμένα υποδοχείς παραγωγικών δραστηριοτήτων (Ενδεικτική θέση)
Organised zones for production activities (Indicative position)

ΥΔΡΕΥΣΗ
WATER SUPPLY

Περιοχής με δίκτυο ύδρευσης
Area served by water supply network

Εγκαταστάσεις υπόγειας σύλληψης - γεώτρηση
Subsurface intake - bore hole

Εγκαταστάσεις επιφανειακής σύλληψης - πηγή
Surface intake - water source

Θέση εγκαταστάσεων βελτίωσης νερού
Location of water treatment installation

Όρια ζώνης προστασίας υδροληψίας
Limits of intake protection zone

Βασικοί αγωγοί του δικτύου:
Skeleton conduits

α) με ροή βαρύτητας υπό πίεση σε κλειστό κύκλωμα
Gravity flow, pressure conduit, looped system

β) με ροή βαρύτητας υπό πίεση σε ανοικτό κύκλωμα
Gravity flow, pressure conduit, open system

γ) με ελεύθερη ροή
Free flow

δ) με κατάθλιψη
Pumped supply

Δεξαμενές αποθήκευσης:
Storage tank

α) Επίγεια δεξαμενή
Surface storage

β) Υδατόπυργος
Elevated storage

Αντλιοστάσιο
Pumping station

ΑΠΟΧΕΤΕΥΣΗ ΟΜΒΡΙΩΝ
STORM SEWER SYSTEM

Όριο λεκανών απορροής (υδροκρίτης)
Limit of catchment area

Ρέματα
Streams

Όριο περιοχής με δίκτυο ομβρίων
Limits of area with storm sewers

Κύριος αγωγός ομβρίων
Main storm sewer

Σημείο εκβολής ομβρίων
End of storm sewer outlace

Διευθέτηση ρεμάτων με ανάχωμα
Stream with levels

Διευθέτηση ρεμάτων με ανοικτή διαπομή
Stream with lined bed

Διευθέτηση ρεμάτων με κλωστή διαπομή
Culvert

Αντλιοστάσιο
Pumping station

Όριο περιοχής που αποχετεύεται από κάθε αντλιοστάσιο
Area served by a particular pumping station

Περιοχή με παροδικές πλημμύρες
Area of intermittent flooding

Κύριος αγωγός παντορείου δικτύου (διαστάσεις αγωγού)
Main sewer of combined system (Sewer dimensions)

Συλλεκτήριο Τάφρος
Intercepting canal

ΑΠΟΧΕΤΕΥΣΗ ΑΚΑΘΑΡΤΩΝ
SANITARY SEWER SYSTEM

Περιοχή εξυπηρέτησης με βόθρους
Area served by cesspools

Περιοχή εξυπηρέτησης με δίκτυα ακαθάρτων
Area served by sanitary sewers

Κύριος αγωγός ακαθάρτων
Main sanitary sewer

Σημείο εκβολής ακαθάρτων
End of sanitary sewer outlet

Αντλιοστάσιο
Pumping station

Κύριος αγωγός παντορρείου δικτύου
Main sewer of combined system

Εγκαταστάσεις επεξεργασίας λυμάτων
Sewage treatment plant

ΑΠΟΡΡΙΜΜΑΤΑ
SOLID WASTES

Χώρος διάθεσης απορριμμάτων
Area of solid wastes disposal

Χώρος σταθμευσης απορριμματοφόρων
Parking area of collection vehicles

ΕΝΕΡΓΕΙΑΚΟ ΣΥΣΤΗΜΑ
ENERGY SYSTEM

Πρωτεύον εναέριο δίκτυο επί σιδηρών πυλώνων
Main aerial circuit on iron poles

Δευτερεύον εναέριο δίκτυο επί κυκλικών στυλών
Secondary aerial circuit on cylindrical poles

Υπόγειο δίκτυο
Underground circuit

Υποσταθμός
Secondary station

Σταθμός μετασχηματισμού
Transforming station

Σταθμός ζεύξεως
Merging station

Επίγειος αγωγός καυσίμου αερίου
Ground level pipeline of gas bunkers

Υπόγειος αγωγός καυσίμου αερίου
Underground level pipeline of gas bunkers

Υποσταθμός διανομής καυσίμου αερίου
Substation of gas bunkers distribution

ΤΗΛΕΠΙΚΟΙΝΩΝΙΑΚΟ ΣΥΣΤΗΜΑ
TELECOMMUNICATION SYSTEM

Εναέριος τηλεφωνική γραμμή
Aerial telephone line

Υπόγειος τηλεφωνική γραμμή
Underground telephone line

Κέντρο τηλεπικοινωνιών
Telecommunications centre

Ραδιοφωνικός πομπός
Radio transmitter

Ραδιοτηλεοπτικός σταθμός
Radiotelevision station

ΕΡΓΟΔΟΤΗΣ :	ΠΕΡΙΦΕΡΕΙΑ ΔΥΤΙΚΗΣ ΜΑΚΕΔΟΝΙΑΣ ΠΕΡΙΦΕΡΕΙΑΚΗ ΕΝΟΤΗΤΑ ΚΟΖΑΝΗΣ ΔΗΜΟΣ ΒΟΪΟΥ
ΕΡΓΟ :	ΣΗΜΕΙΑΚΗ ΤΡΟΠΟΠΟΙΗΣΗ Γ.Π.Σ. ΔΗΜΟΥ ΣΙΑΤΙΣΤΑΣ (ΝΥΝ ΔΗΜΟΤΙΚΗΣ ΕΝΟΤΗΤΑΣ ΣΙΑΤΙΣΤΑΣ ΔΗΜΟΥ ΒΟΪΟΥ) ΩΣ ΠΡΟΣ ΤΗ ΧΡΗΣΗ ΣΤΗ ΘΕΣΗ «ΒΙΟ.ΠΑ»
ΘΕΣΗ :	ΔΗΜΟΣ ΒΟΪΟΥ
ΘΕΜΑ ΣΧΕΔΙΟΥ :	ΔΙΚΤΥΑ ΤΕΧΝΙΚΗΣ ΥΠΟΔΟΜΗΣ ΟΤΑ ΥΔΡΕΥΣΗ, ΑΠΟΧΕΤΕΥΣΗ, ΕΝΕΡΓΕΙΑ, ΤΗΛΕΠΙΚΟΙΝΩΝΙΕΣ
ΦΑΣΗ ΜΕΛΕΤΗΣ :	ΤΡΟΠΟΠΟΙΗΣΗ ΓΕΝΙΚΟΥ ΠΟΛΕΟΔΟΜΙΚΟΥ ΣΧΕΔΙΟΥ
ΚΑΤΗΓΟΡΙΑ ΜΕΛΕΤΗΣ :	Δ-Π.2.β
ΧΡΟΝΟΣ ΜΕΛΕΤΗΣ :	ΜΑΡΤΙΟΣ 2024 — ΚΛΙΜΑΚΑ : 1/ 25.000

ΜΕΛΕΤΗΤΗΣ: Ο ΣΥΝΤΑΞΑΣ

ΑΝΤΩΝΙΑΔΗΣ ΒΑΣΙΛΕΙΟΣ
ΑΓΡ. ΤΟΠΟΓΡΑΦΟΣ ΜΗΧΑΝΙΚΟΣ MSc
Α. Κωστιού 7 - Κοζάνη | t. 24630 22144 m. 6972 692 033 | e. tomonitis@yahoo.gr

ΕΛΛΗΝΙΚΗ ΔΗΜΟΚΡΑΤΙΑ
ΣΥ.ΠΟ.Θ.Α. Π.Ε. ΚΟΖΑΝΗΣ
ΣΥΝΕΔΡΙΑΣΗ 6η 29-11-2024
ΘΕΜΑ 2η
ΤΟ ΣΥΜΒΟΥΛΙΟ ΓΝΩΜΟΔΟΤΕΙ
Θετικά ως προς τον σκοπιμότητα με την επιφύλαξη της σκοπιμότητας
Ο Πρόεδρος
Γαλάνη Δανάη
Τα Μέλη
1. Αβρακοτόπουλος
2. Βούρκας Αθ.
3. Ιορδανίδου
Μ. Μπουζιάνη

ΘΕΩΡΗΘΗΚΕ :
ANASTASIA KAFASI
Digitally signed by ANASTASIA KAFASI
Date: 2024.11.15 10:24:08 +02'00'
Θεωρείται την 12-3090/ΚΕ-02-2015
Αναπ/τής Γ.Γ. Αποκ. Διοικ. Μακεδονίας-Δυτ. Μακεδονίας

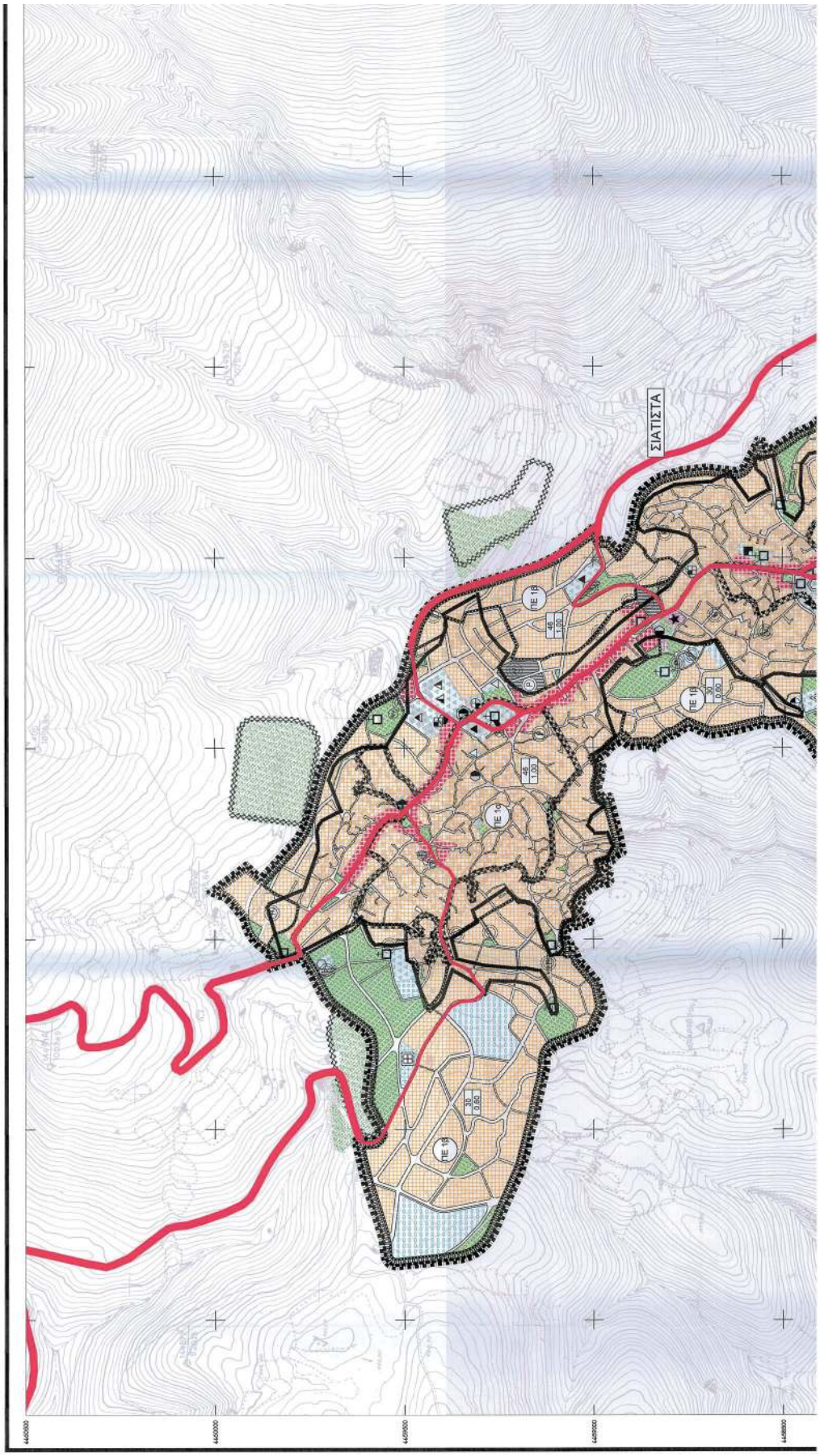

ΕΘΝΙΚΟ ΤΥΠΟΓΡΑΦΕΙΟ
Για τεχνικούς λόγους στο σχεδίγραμμα, από το ηλεκτρονικό αρχείο, έγινε σμίκρυνση κατά ποσοστό 31%

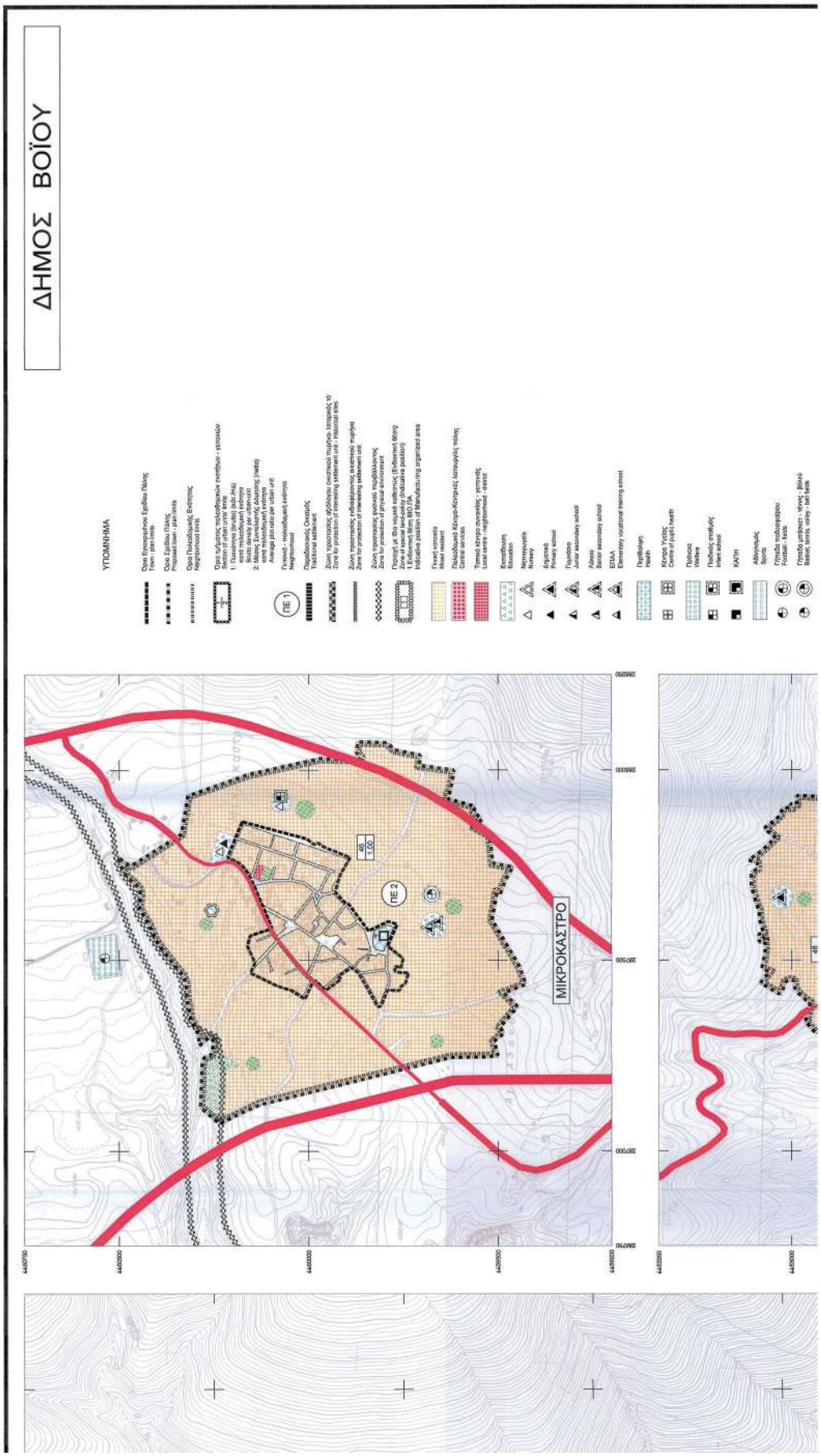
ΔΗΜΟΣ ΒΟΪΟΥ
ΥΠΟΜΝΗΜΑ
ΠΕ 1
ΠΕ 2
46
1.00
ΜΙΚΡΟΚΑΣΤΡΟ

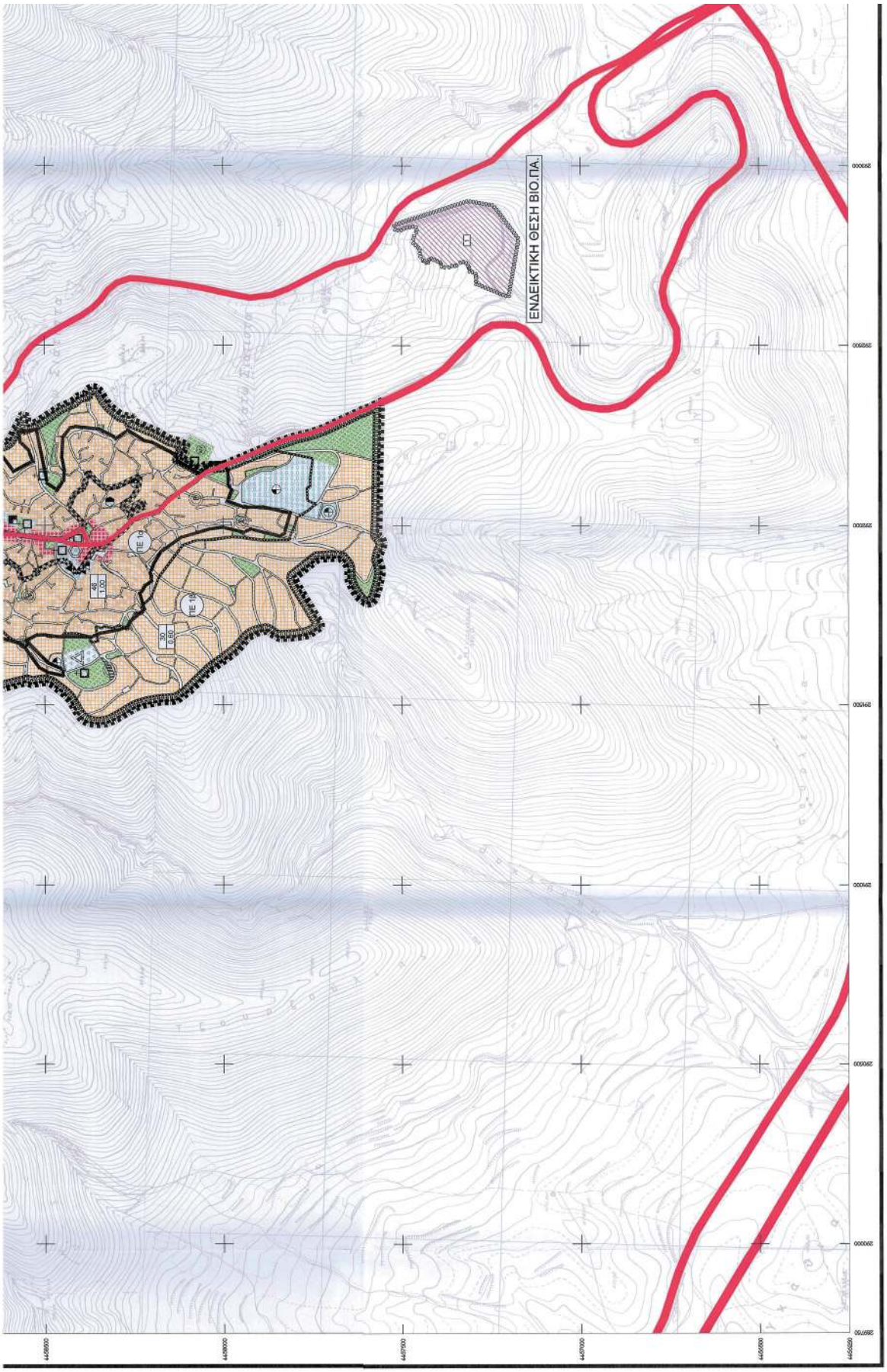
ΕΝΔΕΙΚΤΙΚΗ ΘΕΣΗ ΒΙΟ.ΠΑ.
ΠΕ 18
40
1.00
ΠΕ 18
30
0.60

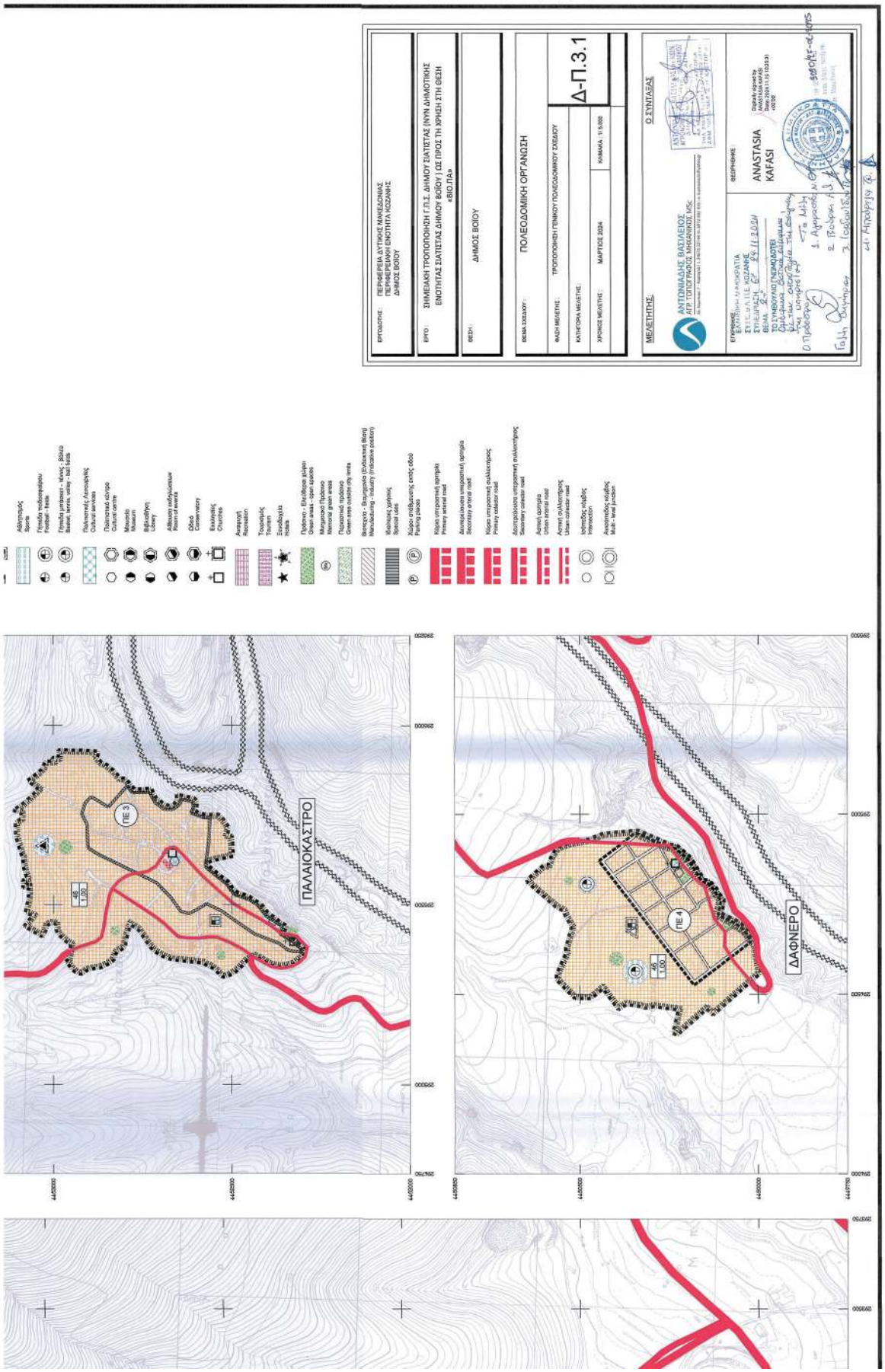
ΕΡΓΟΔΟΤΗΣ: ΠΕΡΙΦΕΡΕΙΑ ΔΥΤΙΚΗΣ ΜΑΚΕΔΟΝΙΑΣ
ΠΕΡΙΦΕΡΕΙΑΚΗ ΕΝΟΤΗΤΑ ΚΟΖΑΝΗΣ
ΔΗΜΟΣ ΒΟΙΟΥ
ΕΡΓΟ: ΣΗΜΕΙΑΚΗ ΤΡΟΠΟΠΟΙΗΣΗ Γ.Π.Σ. ΔΗΜΟΥ ΣΑΠΤΙΣΤΑΣ (ΝΥΝ ΔΗΜΟΤΙΚΗΣ ΕΝΟΤΗΤΑΣ ΣΑΠΤΙΣΤΑΣ ΔΗΜΟΥ ΒΟΙΟΥ) ΩΣ ΠΡΟΣ ΤΗ ΧΡΗΣΗ ΣΤΗ ΘΕΣΗ «ΒΙΟ ΠΑ»
ΘΕΣΗ: ΔΗΜΟΣ ΒΟΙΟΥ
ΘΕΜΑ ΣΧΕΔΙΟΥ: ΠΟΛΕΟΔΟΜΙΚΗ ΟΡΓΑΝΩΣΗ
ΦΑΣΗ ΜΕΛΕΤΗΣ: ΤΡΟΠΟΠΟΙΗΣΗ ΓΕΝΙΚΟΥ ΠΟΛΕΟΔΟΜΙΚΟΥ ΣΧΕΔΙΟΥ
Δ-Π.3.1
ΚΤΗΓΟΡΙΑ ΜΕΛΕΤΗΣ:
ΧΡΟΝΟΣ ΜΕΛΕΤΗΣ: ΜΑΡΤΙΟΣ 2024
ΚΛΙΜΑΚΑ : 1:5.000
ΜΕΛΕΤΗΤΗΣ:
Ο ΣΥΝΤΑΞΑΣ
ΑΝΤΩΝΙΑΔΗΣ ΒΑΣΙΛΕΙΟΣ
ΑΓΡ.ΤΟΠΟΓΡΑΦΟΣ ΜΗΧΑΝΙΚΟΣ MSc
ΕΓΚΡΙΘΗΚΕ ΜΕ ΤΗΝ ΥΠ' ΑΡΙΘ. 91808/ΕΞ-2025
ΕΓΚΡΙΘΗΚΕ:
ΤΟ ΣΥΜΒΟΥΛΙΟ ΔΗΜΟΤΩΝ
ΕΝΤΥΠΟ Α.Π.Ε. ΚΟΖΑΝΗΣ
ΣΥΝΕΔΡΙΑΣΗ 24.11.2024
ΒΕΜΑ 2.2
ΘΕΩΡΗΘΗΚΕ:
ANASTASIA KAFASI
ΠΑΛΑΙΟΚΑΣΤΡΟ
ΔΑΦΝΕΡΟ
ΠΕ 3
ΠΕ 4
46
1.00

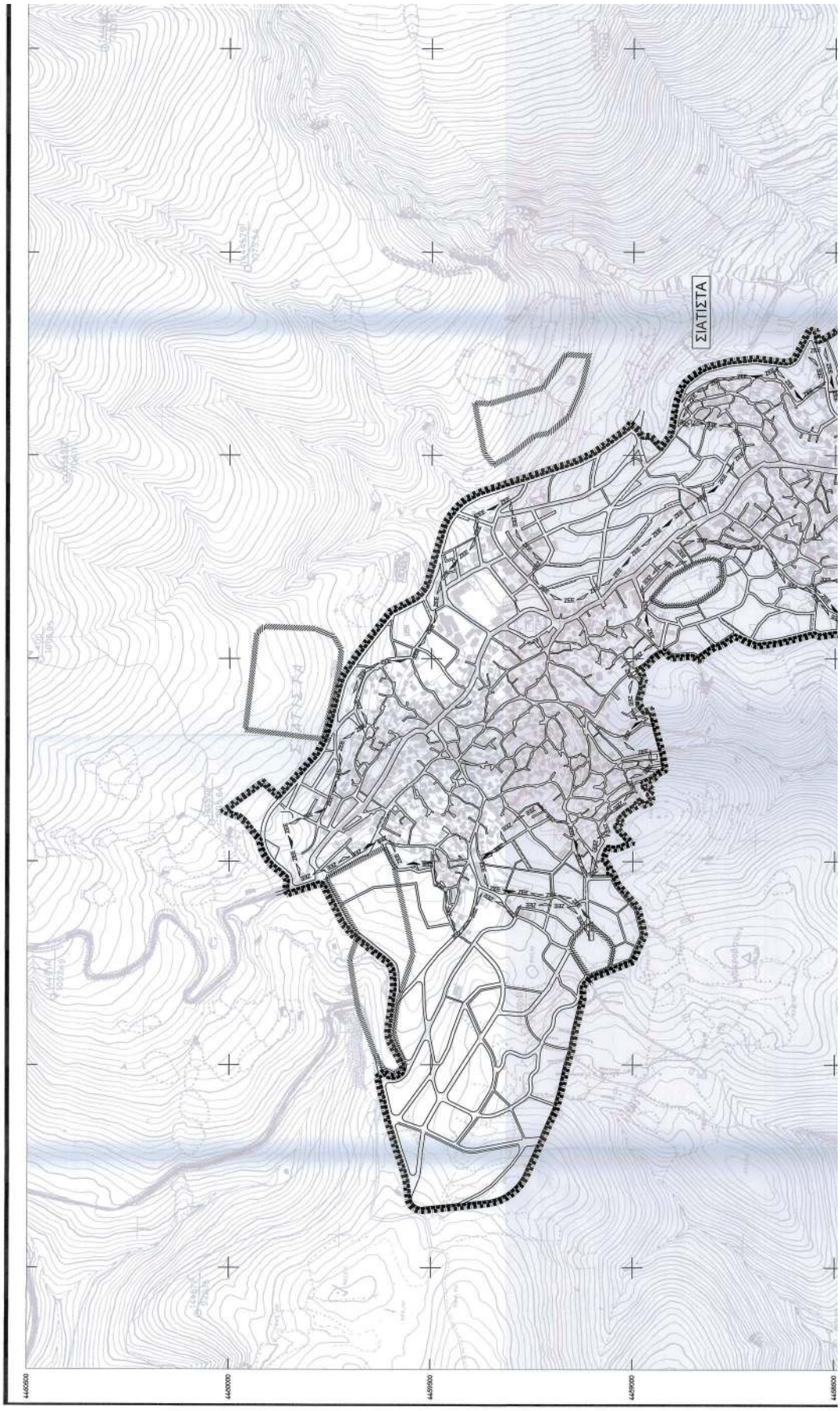

ΕΘΝΙΚΟ ΤΥΠΟΓΡΑΦΕΙΟ
Για τεχνικούς λόγους στο σχεδίγραμμα, από το ηλεκτρονικό αρχείο, έγινε σμίκρυνση κατά ποσοστό 34%

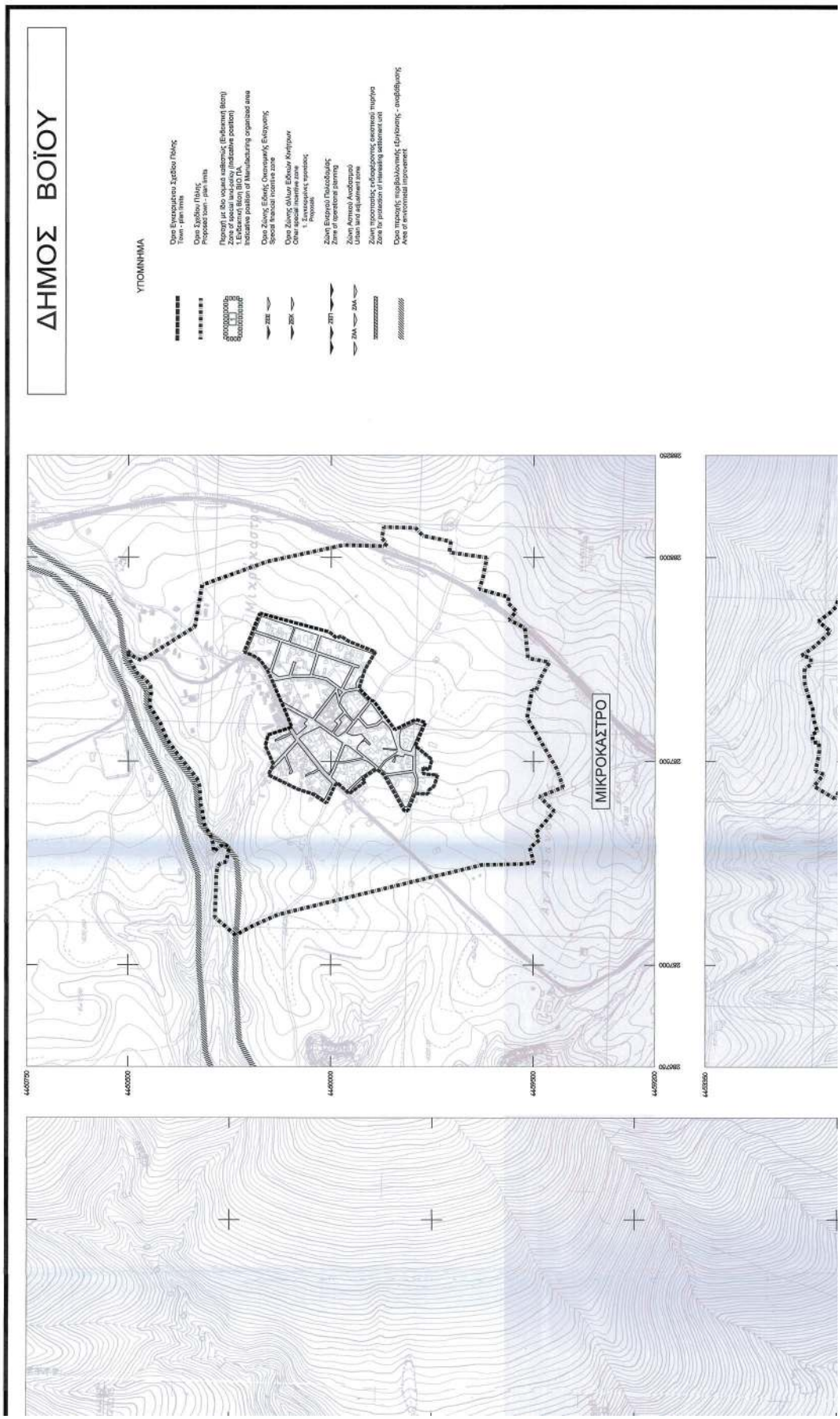
ΔΗΜΟΣ ΒΟΪΟΥ
ΥΠΟΜΝΗΜΑ
Όριο Εγκεκριμένου Σχεδίου Πόλης
Town - plan limits
Όριο Σχεδίου Πόλης
Proposed town – plan limits
Περιοχή με βάση νομικά καθεστώς (Ενδεικτική θέση)
Zone of special land-policy (indicative position)
1.Ενδεικτική θέση ΒΙΟ.ΠΑ.
Indicative position of Manufacturing organised area
Όριο Ζώνης Ειδικής Οικονομικής Ενίσχυσης
Special financial incentive zone
Όριο Ζώνης άλλων Ειδικών Κινήτρων
Other special incentive zone
1. Δυνατοτικής τροποποίησης
Proposal
Ζώνη Επιχειρηματικού Πολεοδομικής
Zone of operational planning
Ζώνη Αστικού Ανοίκτου
Urban land adjustment zone
Ζώνη προστασίας ενδιαφέρουσας οικιστικού περιγράφα
Zone for protection of interesting settlement unit
Όριο περιοχής περιβαλλοντικής εξυγίανσης - αναβάθμισης
Area of environmental improvement
ΜΙΚΡΟΚΑΣΤΡΟ

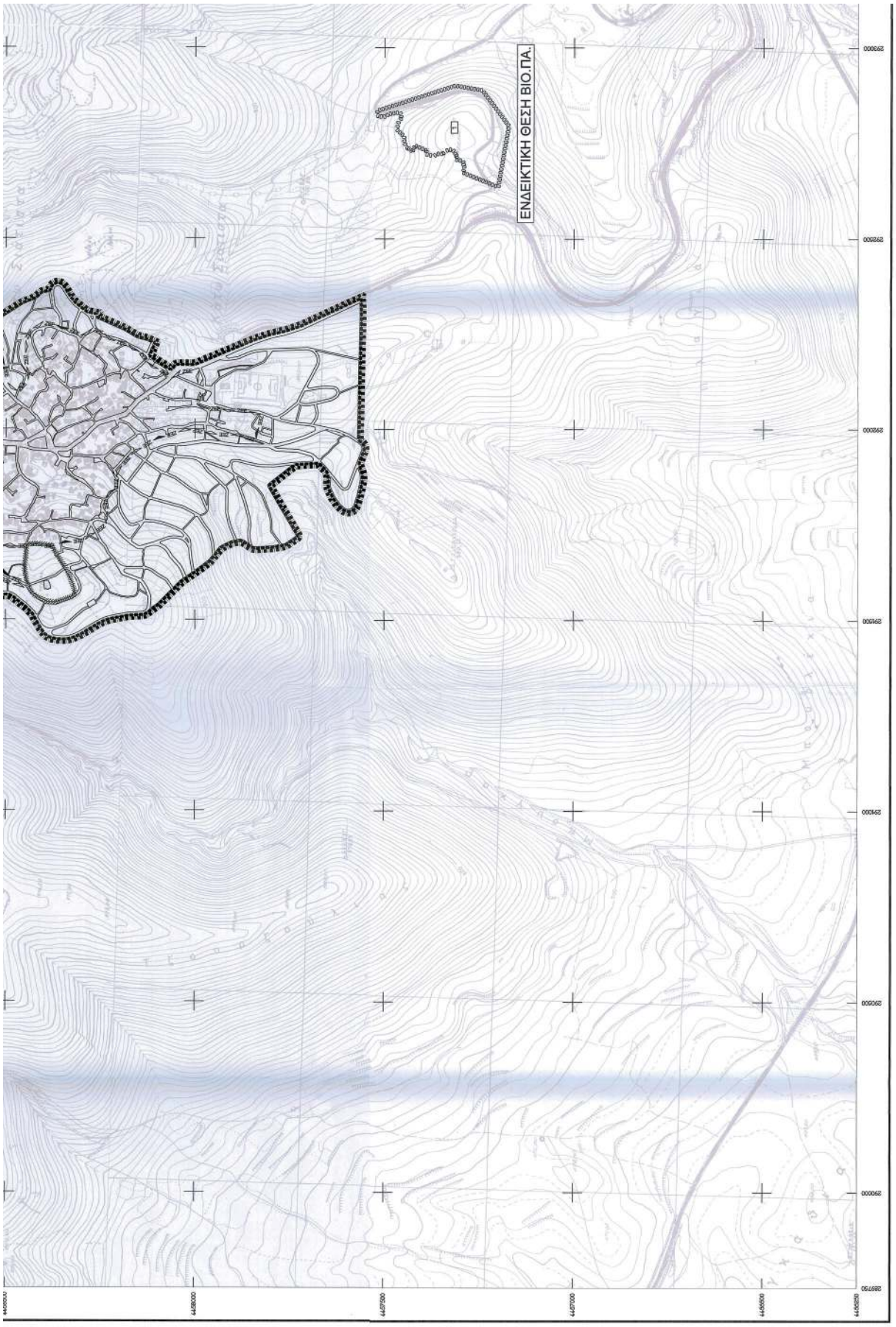
ΕΝΔΕΙΚΤΙΚΗ ΘΕΣΗ ΒΙΟ.ΠΑ.

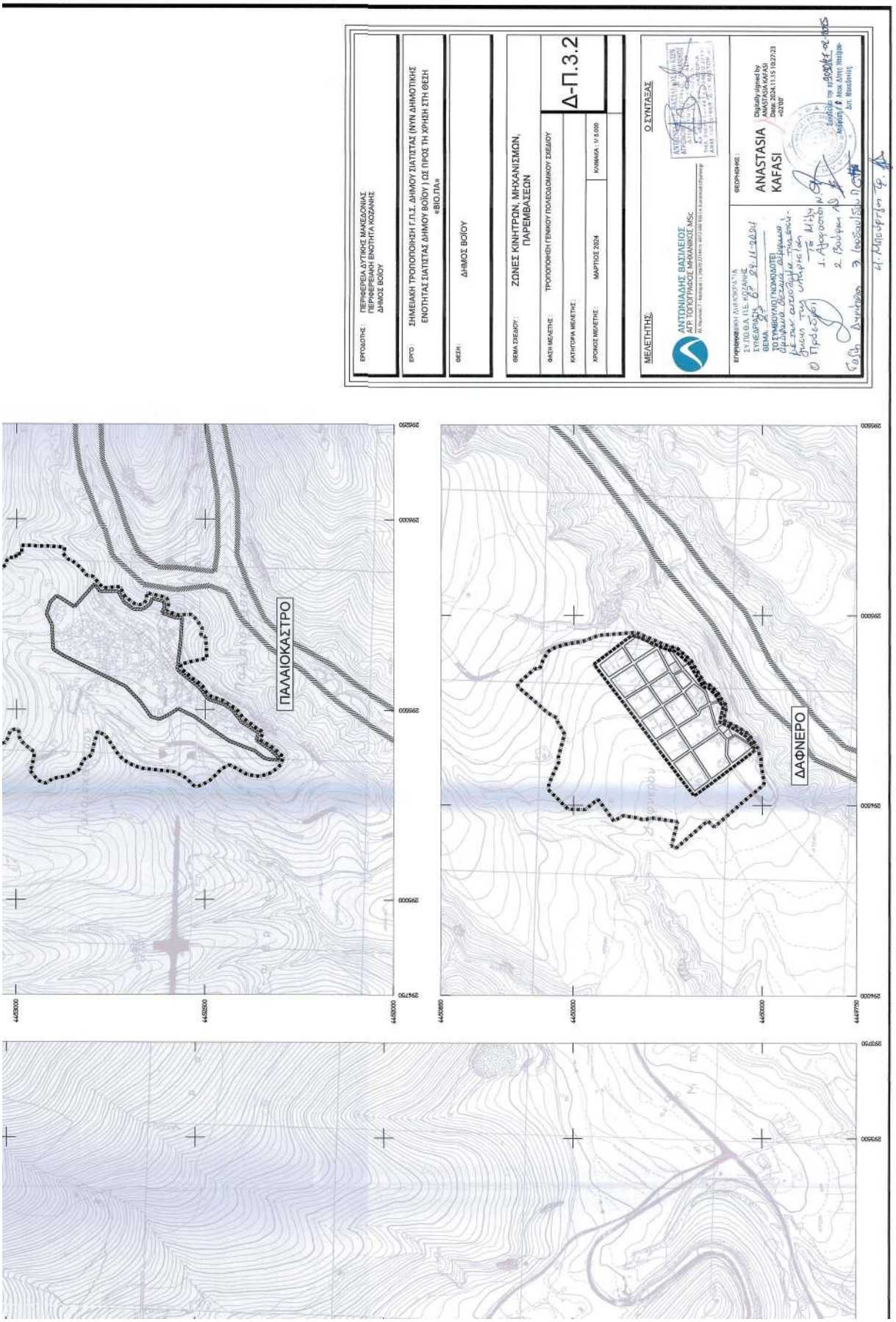
ΕΡΓΟΔΟΤΗΣ: ΠΕΡΙΦΕΡΕΙΑ ΔΥΤΙΚΗΣ ΜΑΚΕΔΟΝΙΑΣ
ΠΕΡΙΦΕΡΕΙΑΚΗ ΕΝΟΤΗΤΑ ΚΟΖΑΝΗΣ
ΔΗΜΟΣ ΒΟΙΟΥ
ΕΡΓΟ: ΣΗΜΕΙΑΚΗ ΤΡΟΠΟΠΟΙΗΣΗ Γ.Π.Σ. ΔΗΜΟΥ ΣΙΑΤΙΣΤΑΣ (ΝΥΝ ΔΗΜΟΤΙΚΗΣ ΕΝΟΤΗΤΑΣ ΣΙΑΤΙΣΤΑΣ ΔΗΜΟΥ ΒΟΙΟΥ) ΩΣ ΠΡΟΣ ΤΗ ΧΡΗΣΗ ΣΤΗ ΘΕΣΗ «ΒΙΟ.ΠΙ»
ΘΕΣΗ: ΔΗΜΟΣ ΒΟΙΟΥ
ΘΕΜΑ ΣΧΕΔΙΟΥ: ΖΩΝΕΣ ΚΙΝΗΤΡΩΝ, ΜΗΧΑΝΙΣΜΩΝ, ΠΑΡΕΜΒΑΣΕΩΝ
ΦΑΣΗ ΜΕΛΕΤΗΣ: ΤΡΟΠΟΠΟΙΗΣΗ ΓΕΝΙΚΟΥ ΠΟΛΕΟΔΟΜΙΚΟΥ ΣΧΕΔΙΟΥ
Δ-Π.3.2
ΚΑΤΗΓΟΡΙΑ ΜΕΛΕΤΗΣ:
ΧΡΟΝΟΣ ΜΕΛΕΤΗΣ: ΜΑΡΤΙΟΣ 2024
ΚΛΙΜΑΚΑ: 1/ 5.000
Ο ΣΥΝΤΑΞΑΣ
ΜΕΛΕΤΗΤΗΣ
ΑΝΤΩΝΙΑΔΗΣ ΒΑΣΙΛΕΙΟΣ
ΑΙΡ ΤΟΠΟΓΡΑΦΟΣ ΜΗΧΑΝΙΚΟΣ, MSc
ΕΠΙΒΕΒΑΙΩΣΗ:
ΣΥΠΟΔΕΙΓΜΑ ΠΕΡΙΦΕΡΕΙΑΚΗ ΔΙΟΙΚΗΣΗ
ΣΥΝΕΔΡΙΑΣΗ 87 29.11.2024
ΘΕΜΑ 25
ΤΟ ΣΥΜΒΟΥΛΙΟ (ΝΟΜΟΛΟΓΕΣ)
ΘΕΩΡΗΘΗΚΕ:
ANASTASIA KAFASI
Digitally signed by ANASTASIA KAFASI
Date: 2024.11.15 10:27:23 +02'00'
ΠΑΛΑΙΟΚΑΣΤΡΟ
ΔΑΦΝΕΡΟ

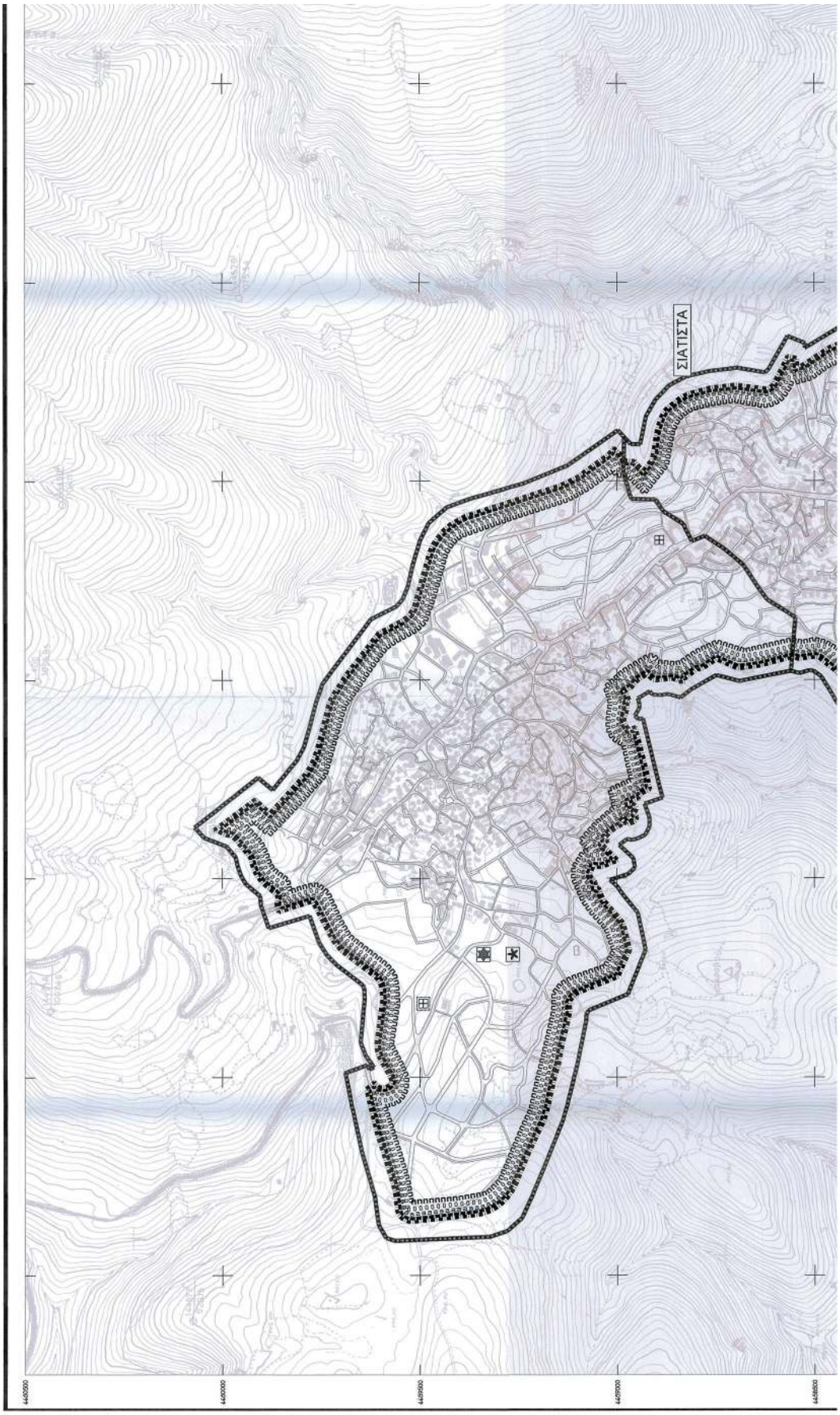

ΕΘΝΙΚΟ ΤΥΠΟΓΡΑΦΕΙΟ
Για τεχνικούς λόγους στο σχεδίαγραμμα, από το ηλεκτρονικό αρχείο, έγινε σμίκρυνση κατά ποσοστό 33%

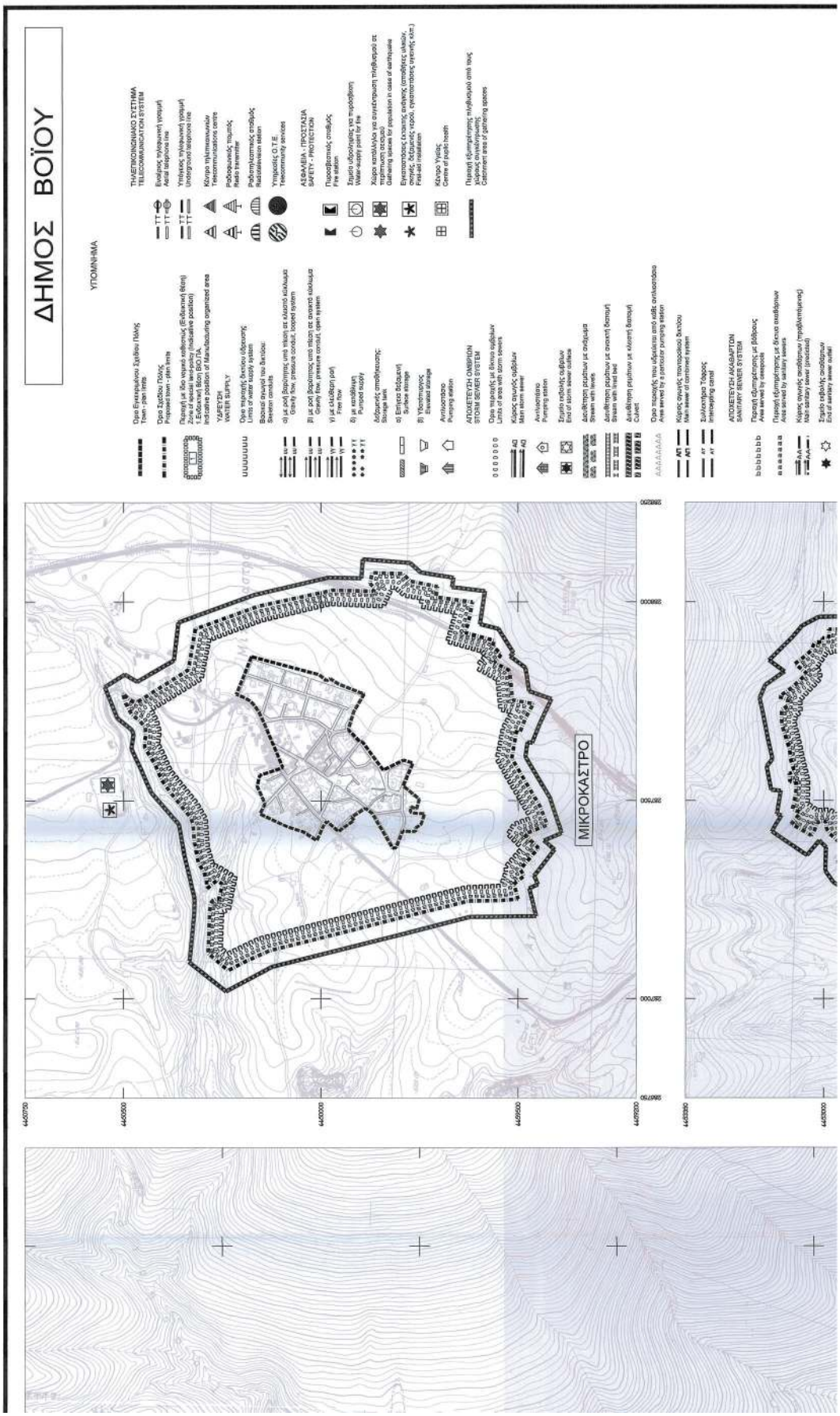
ΔΗΜΟΣ ΒΟΪΟΥ
ΥΠΟΜΝΗΜΑ
ΜΙΚΡΟΚΑΣΤΡΟ

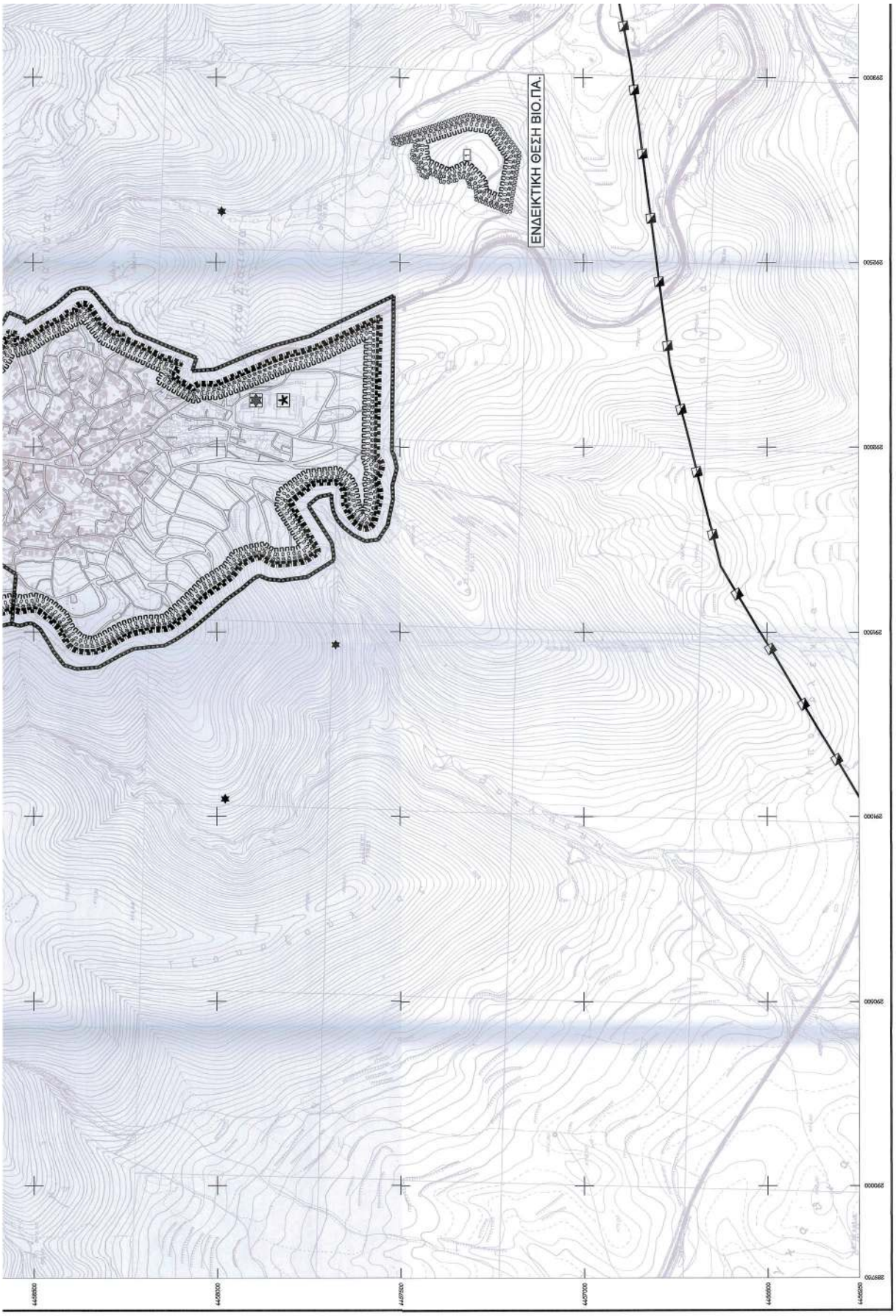
ΕΝΔΕΙΚΤΙΚΗ ΘΕΣΗ ΒΙΟ.ΠΑ.

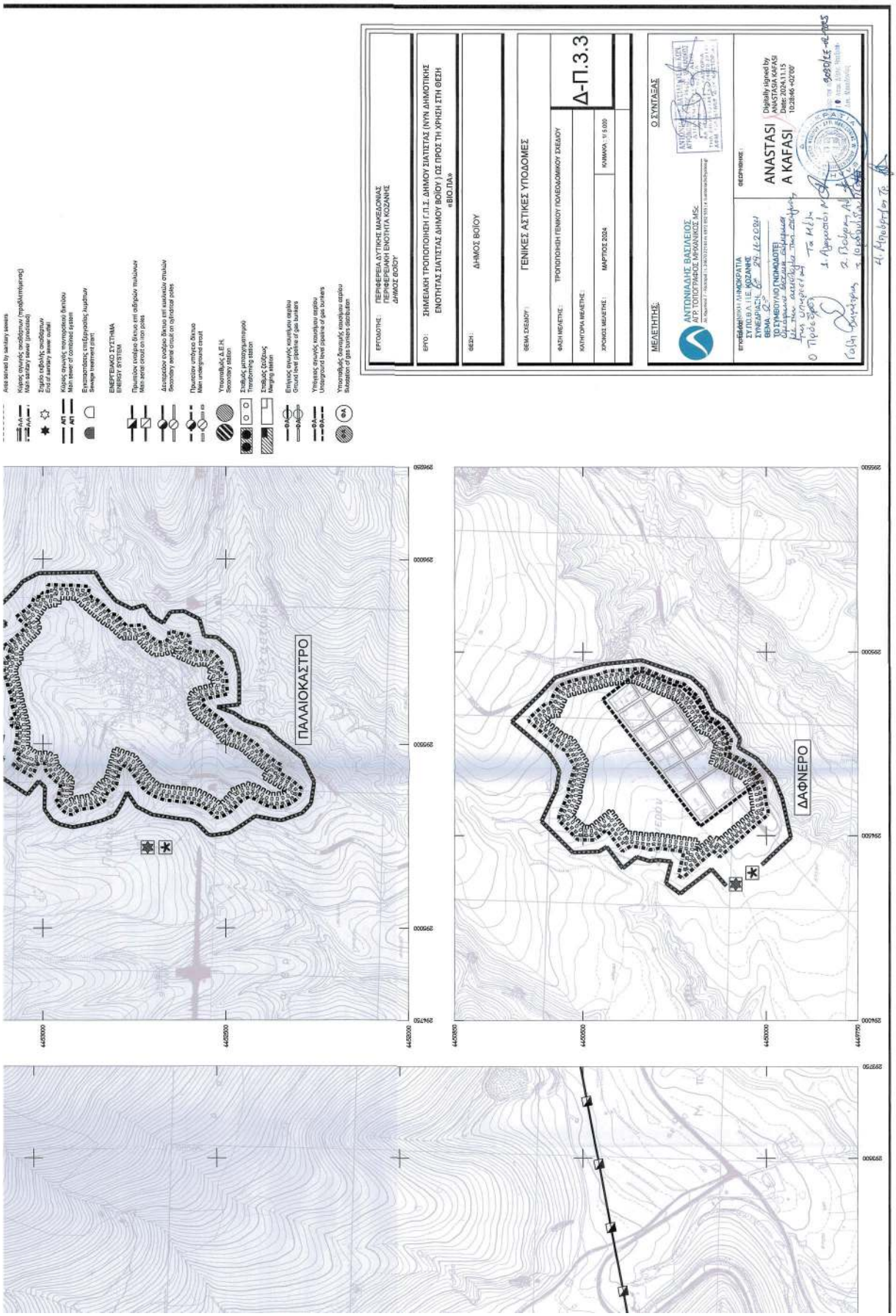
Area served by sanitary sewers
Κύριος σωγκής αποβάτων (ηνιμβλεπτόμενος)
Main sanitary sewer (predicted)
Σημείο σύμβολής αποβάτων
End of sanitary sewer outlet
Κύριος σωλήνας τουποφόρου δικτύου
Main sewer of combined system
Εγκαταστάσεις επεξεργασίας λυμάτων
Sewage treatment plant
ΕΝΕΡΓΕΙΑΚΟ ΣΥΣΤΗΜΑ
ENERGY SYSTEM
Πρωτεύον κύκλωμα δίκτυο επί ιδιόβιμων πυλώνων
Main overall circuit on lattice poles
Δευτερεύον κυκλωμα δίκτυο επί κοινόκτιστων στυλιών
Secondary overall circuit on cylindrical poles
Πρωτεύον υπόγειο δίκτυο
Main underground circuit
Υποσταθμός Δ.Ε.Η.
Secondary station
Σταθμός μετασχηματισμού
Transforming station
Σταθμός Σύζευξης
Merging station
Επίγειος σωλήνας καυσίμου αερίου
Ground level pipeline of gas burners
Υπόγειος σωλήνας καυσίμου αερίου
Underground level pipeline of gas burners
Υποσταθμός δοσολογίας καυσίμου αερίου
Reduction of gas burners distribution
ΕΡΓΟΛΟΤΗΣ: ΠΕΡΙΦΕΡΕΙΑ ΔΥΤΙΚΗΣ ΜΑΚΕΔΟΝΙΑΣ
ΠΕΡΙΦΕΡΕΙΑΚΗ ΕΝΟΤΗΤΑ ΚΟΖΑΝΗΣ
ΔΗΜΟΣ ΒΟΙΟΥ
ΕΡΓΟ: ΣΗΜΕΙΑΚΗ ΤΡΟΠΟΠΟΙΗΣΗ Γ.Π.Σ. ΔΗΜΟΥ ΣΙΑΤΙΣΤΑΣ (ΝΥΝ ΔΗΜΟΤΙΚΗΣ ΕΝΟΤΗΤΑΣ ΣΙΑΤΙΣΤΑΣ ΔΗΜΟΥ ΒΟΙΟΥ) ΩΣ ΠΡΟΣ ΤΗ ΧΡΗΣΗ ΣΤΗ ΘΕΣΗ «ΒΙΟ.ΠΑ»
ΘΕΣΗ: ΔΗΜΟΣ ΒΟΙΟΥ
ΘΕΜΑ ΣΧΕΔΙΟΥ: ΓΕΝΙΚΕΣ ΑΣΤΙΚΕΣ ΥΠΟΔΟΜΕΣ
ΦΑΣΗ ΜΕΛΕΤΗΣ: ΤΡΟΠΟΠΟΙΗΣΗ ΓΕΝΙΚΟΥ ΠΟΛΕΟΔΟΜΙΚΟΥ ΣΧΕΔΙΟΥ
Δ-Π.3.3
ΚΑΤΗΓΟΡΙΑ ΜΕΛΕΤΗΣ:
ΧΡΟΝΟΣ ΜΕΛΕΤΗΣ: ΜΑΡΤΙΟΣ 2024
ΚΛΙΜΑΚΑ: 1/ 5.000
ΜΕΛΕΤΗΤΗΣ:
Ο ΣΥΝΤΑΞΑΣ
ΑΝΤΩΝΙΑΔΗΣ ΒΑΣΙΛΕΙΟΣ
ΑΓΡ.ΤΟΠΟΓΡΑΦΟΣ ΜΗΧΑΝΙΚΟΣ MSc
ΕΠΟΠΤΕΙΑ ΜΕΛΕΤΩΝ ΠΑΝΟΣΕΑΤΙΑ
ΣΥΛΛΟΓΑ Α.Π.Ε. ΚΟΖΑΝΗΣ
ΣΥΝΕΔΡΙΑΣΗ: 29.11.2024
ΘΕΜΑ:
ΤΟ ΣΥΜΒΟΥΛΙΟ (ΝΟΜΟΔΟΤΕ)
ΘΕΩΡΗΘΗΚΕ:
ANASTASI A KAFASI
Digitally signed by ANASTASIA KAFASI
Date: 2024.11.15 10:28:46 +02'00'
ΠΑΛΑΙΟΚΑΣΤΡΟ
ΔΑΦΝΕΡΟ

Η απόφαση αυτή να δημοσιευθεί στην Εφημερίδα της Κυβερνήσεως.

Κοζάνη, 27 Φεβρουαρίου 2025

Ο Γραμματέας Αποκεντρωμένης Διοίκησης

ΣΕΡΑΦΕΙΜ ΛΙΑΠΗΣ

ΕΘΝΙΚΟ ΤΥΠΟΓΡΑΦΕΙΟ

Το Εθνικό Τυπογραφείο αποτελεί δημόσια υπηρεσία υπαγόμενη στην Προεδρία της Κυβέρνησης και έχει την ευθύνη τόσο για τη σύνταξη, διαχείριση, εκτύπωση και κυκλοφορία των Φύλλων της Εφημερίδας της Κυβερνήσεως (ΦΕΚ), όσο και για την κάλυψη των εκτυπωτικών - εκδοτικών αναγκών του δημοσίου και του ευρύτερου δημόσιου τομέα (ν. 3469/2006/Α΄ 131 και π.δ. 29/2018/Α΄58).

1. ΦΥΛΛΟ ΤΗΣ ΕΦΗΜΕΡΙΔΑΣ ΤΗΣ ΚΥΒΕΡΝΗΣΕΩΣ (ΦΕΚ)

• Τα **ΦΕΚ σε ηλεκτρονική μορφή** διατίθενται δωρεάν στο **www.et.gr**, την επίσημη ιστοσελίδα του Εθνικού Τυπογραφείου. Όσα ΦΕΚ δεν έχουν ψηφιοποιηθεί και καταχωριστεί στην ανωτέρω ιστοσελίδα, ψηφιοποιούνται και αποστέλλονται επίσης δωρεάν με την υποβολή αιτήματος στην ηλεκτρονική διεύθυνση feksales@et.gr.

• Τα **ΦΕΚ σε έντυπη μορφή** διατίθενται σε μεμονωμένα φύλλα είτε απευθείας από το Τμήμα Πωλήσεων και Συνδρομητών, είτε ταχυδρομικά με την αποστολή αιτήματος παραγγελίας στην ηλεκτρονική διεύθυνση feksales@et.gr.

- Το κόστος ενός ασπρόμαυρου ΦΕΚ από 1 έως 16 σελίδες είναι 1,00 €, αλλά για κάθε επιπλέον οκτασέλιδο (ή μέρος αυτού) προσαυξάνεται κατά 0,20 €. Το κόστος ενός έγχρωμου ΦΕΚ από 1 έως 16 σελίδες είναι 1,50 €, αλλά για κάθε επιπλέον οκτασέλιδο (ή μέρος αυτού) προσαυξάνεται κατά 0,30 €.
- Το τεύχος Α.Σ.Ε.Π. διατίθεται δωρεάν.
- Υπάρχει δυνατότητα ετήσιας συνδρομής οποιουδήποτε τεύχους σε έντυπη μορφή μέσω του Τμήματος Πωλήσεων και Συνδρομητών.

• **Τρόποι αποστολής κειμένων προς δημοσίευση:**

Α. Αποστολή των εγγράφων προς δημοσίευση στο ΦΕΚ στην ηλεκτρονική διεύθυνση **https://eservices.et.gr**. Σχετικές εγκύκλιοι και οδηγίες στην ηλεκτρονική διεύθυνση του Εθνικού Τυπογραφείου (**www.et.gr**) στη διαδρομή **Ανακοινώσεις** → **Εγκύκλιοι**.

Β. Κατ’ εξαίρεση, όσοι πολίτες δεν διαθέτουν προηγμένη ψηφιακή υπογραφή μπορούν είτε να αποστέλλουν ταχυδρομικά, είτε να καταθέτουν με εκπρόσωπό τους κείμενα προς δημοσίευση εκτυπωμένα σε χαρτί στο Τμήμα Παραλαβής και Καταχώρισης Δημοσιευμάτων.

• Πληροφορίες, σχετικά με την αποστολή/κατάθεση εγγράφων προς δημοσίευση, την ημερήσια κυκλοφορία των Φ.Ε.Κ., με την πώληση των τευχών και με τους ισχύοντες τιμοκαταλόγους για όλες τις υπηρεσίες μας, περιλαμβάνονται στον ιστότοπο (www.et.gr). Επίσης μέσω του ιστότοπου δίδονται πληροφορίες σχετικά με την πορεία δημοσίευσης των εγγράφων, με βάση τον Κωδικό Αριθμό Δημοσιεύματος (ΚΑΔ). Πρόκειται για τον αριθμό που εκδίδει το Εθνικό Τυπογραφείο για όλα τα κείμενα που πληρούν τις προϋποθέσεις δημοσίευσης.

2. ΕΚΤΥΠΩΤΙΚΕΣ - ΕΚΔΟΤΙΚΕΣ ΑΝΑΓΚΕΣ ΤΟΥ ΔΗΜΟΣΙΟΥ

Το Εθνικό Τυπογραφείο ανταποκρινόμενο σε αιτήματα υπηρεσιών και φορέων του δημοσίου αναλαμβάνει να σχεδιάσει και να εκτυπώσει έντυπα, φυλλάδια, βιβλία, αφίσες, μπλοκ, μηχανογραφικά έντυπα, φακέλους για κάθε χρήση, κ.ά.

Επίσης σχεδιάζει ψηφιακές εκδόσεις, λογότυπα και παράγει οπτικοακουστικό υλικό.

Ταχυδρομική Διεύθυνση: **Καποδιστρίου 34, 10432 Αθήνα**

ΤΗΛΕΦΩΝΙΚΟ ΚΕΝΤΡΟ: 210 5279000

Ιστότοπος: **www.et.gr**

Πληροφορίες σχετικά με την λειτουργία του ιστότοπου: **helpdesk.et@et.gr**

Αποστολή εγγράφων προς δημοσίευση στο ΦΕΚ στην ηλεκτρονική διεύθυνση **https://eservices.et.gr**

ΕΞΥΠΗΡΕΤΗΣΗ ΚΟΙΝΟΥ

Πωλήσεις - Συνδρομές: (Ισόγειο, τηλ. 210 5279178 - 180)
Πληροφορίες: (Ισόγειο, Γραφείο 3 και τηλεφ. κέντρο 210 5279000)
Παραλαβή Δημοσιευτέας Ύλης: (Ισόγειο, τηλ. 210 5279167, 210 5279139)

Ωράριο για το κοινό: Δευτέρα έως και Παρασκευή: 8:00 - 13:30

04001362003250024