21.07.2025 18:22:45
ΨΗΦΙΑΚΑ
ΥΠΟΓΕΓΡΑΜΜΕΝΟ
ΑΠΟ
VARVARA ZACHARAKI

ΕΦΗΜΕΡΙΔΑ ΤΗΣ ΚΥΒΕΡΝΗΣΕΩΣ

ΤΗΣ ΕΛΛΗΝΙΚΗΣ ΔΗΜΟΚΡΑΤΙΑΣ

18 Ιουλίου 2025 | ΤΕΥΧΟΣ ΤΕΤΑΡΤΟ | Αρ. Φύλλου **527**

ΠΕΡΙΕΧΟΜΕΝΑ

ΑΠΟΦΑΣΕΙΣ

1 Αναμόρφωση του κυρωμένου δασικού χάρτη των Δημοτικών και Τοπικών Κοινοτήτων των Δήμων Κομοτηνής, Ιάσμου, Μαρωνείας - Σαπών και Αρριανών της Περιφερειακής Ενότητας Ροδόπης.

2 Μερική ανάκληση της υπ' αρ. 11049/1262/03.03.2010 απόφασης Γενικής Γραμματέως Περιφέρειας Ανατολικής Μακεδονίας και Θράκης «Κήρυξη ως αναδασωτέας εκτάσεως εμβαδού 1.667,76 τ.μ στη θέση "Τσούκου" περιοχής Μύκης Δήμου Μύκης Ν. Ξάνθης» (Δ' 170), ως προς έκταση εμβαδού 1.436,99 τ.μ. σε θέση «Τσούκου», Δήμου Μύκης, Π.Ε Ξάνθης.

ΑΠΟΦΑΣΕΙΣ

Αριθμ. 266115 (1)

Αναμόρφωση του κυρωμένου δασικού χάρτη των Δημοτικών και Τοπικών Κοινοτήτων των Δήμων Κομοτηνής, Ιάσμου, Μαρωνείας - Σαπών και Αρριανών της Περιφερειακής Ενότητας Ροδόπης.

Ο ΓΕΝΙΚΟΣ ΓΡΑΜΜΑΤΕΑΣ ΔΑΣΩΝ
ΤΟΥ ΥΠΟΥΡΓΕΙΟΥ ΠΕΡΙΒΑΛΛΟΝΤΟΣ
ΚΑΙ ΕΝΕΡΓΕΙΑΣ

Έχοντας υπόψη:

1. Το άρθρο 20 ν. 3889/2010 «Χρηματοδότηση Περιβαλλοντικών Παρεμβάσεων, Πράσινο Ταμείο, Κύρωση Δασικών Χαρτών και άλλες διατάξεις» (Α' 182).

2. Το άρθρο 28 του ν. 2664/1998 «Εθνικό Κτηματολόγιο και άλλες διατάξεις» (Α' 275).

3. Το άρθρο 3 του ν. 998/1979 «Περί προστασίας των δασών και των δασικών εν γένει εκτάσεων της Χώρας» (Α' 289).

4. Το άρθρο 48 του ν. 4685/2020 (Α' 92).

5. Το άρθρο τρίτο της από 13-08-2021 Πράξης Νομοθετικού Περιεχομένου «Έκτακτα μέτρα για την αποτελεσματική προστασία και την ταχεία αποκατάσταση του φυσικού περιβάλλοντος, την άμεση στήριξη των πληγέντων από τις πυρκαγιές του Ιουλίου/Αυγούστου 2021 και συναφείς διατάξεις» (Α' 143), η οποία κυρώθηκε με το άρθρο 2 του ν. 4824/2021 (Α' 156).

6. Τα άρθρα 47 έως 52 και 55 του ν. 4915/2022 «Εθνικό Στρατηγικό Σχέδιο Καταπολέμησης της Διαφθοράς, διατάξεις για θέματα ανθρώπινου δυναμικού και Οργανισμών Τοπικής Αυτοδιοίκησης, νομοθετικό πλαίσιο εκπαίδευσης των σπουδαστών/σπουδαστριών της Εθνικής Σχολής Δημόσιας Διοίκησης και Αυτοδιοίκησης για την ένταξη στον κλάδο Π.Ε. Επιτελικών Στελεχών, διατάξεις για την ολοκλήρωση της μεταφοράς των δασικών υπηρεσιών στο Υπουργείο Περιβάλλοντος και Ενέργειας, διατάξεις για την εφαρμογή του Εθνικού Σχεδίου Ανάκαμψης και Ανθεκτικότητας "Ελλάδα 2.0", Εθνική Σύνταξη Ομογενών και άλλες επείγουσες διατάξεις» (Α' 63).

7. Το π.δ. 132/2017 «Οργανισμός Υπουργείου Περιβάλλοντος και Ενέργειας (Υ.Π.ΕΝ.)» (Α' 160), όπως τροποποιήθηκε με το π.δ. 29/2022 (Α' 77).

8. Το π.δ. 6/2022 «Σύσταση και μετονομασία Γενικών Γραμματειών, σύσταση Ειδικής Γραμματείας, μεταφορά υπηρεσιών και αρμοδιοτήτων» (Α' 17).

9. Την υπό στοιχεία οικ. ΥΠΕΝ/ΥΠΡΓ/11835/1139/08-02-2022 κοινή απόφαση του Πρωθυπουργού και του Υπουργού Περιβάλλοντος και Ενέργειας «Διορισμός Γενικού Γραμματέα Δασών του Υπουργείου Περιβάλλοντος και Ενέργειας» (Υ.Ο.Δ.Δ. 76).

10. Την υπ' αρ. 158576/1579/04-07-2017 απόφαση του Υπουργού Περιβάλλοντος και Ενέργειας «Καθορισμός τεχνικών προδιαγραφών και τιμολογίου υπολογισμού προεκτιμώμενων αμοιβών για τις εργασίες κατάρτισης δασικών χαρτών» (Β' 2373).

11. Την υπ' αρ. 146776/2459/21-10-2016 απόφαση του Υπουργού Περιβάλλοντος και Ενέργειας «Καθορισμός θεμάτων σχετικών με την παρ. 1 εδάφια β', γ', δ' και ε' του άρθρου 21 του ν. 3889/2010, όπως ισχύει» (Β' 3532), όπως τροποποιήθηκε με τις υπ' αρ. 162393/2678/2017 (Β'4055), 163993/2909/2017 (Β'4430), 176197/2814/2018 (Β' 5700) και 92364/2651/2020 (Β' 4367) υπουργικές αποφάσεις.

12. Την υπ' αρ. 153394/919/12-04-2017 απόφαση του Αναπληρωτή Υπουργού Περιβάλλοντος και Ενέργειας «Καθορισμός, προσδιορισμός, τρόπος και διαδικασία διόρθωσης πρόδηλων σφαλμάτων στην κατάρτιση και κύρωση των δασικών χαρτών» (Β' 1366).

13. Την υπ’ αρ. 64663/2956/03-07-2020 απόφαση του Υπουργού Περιβάλλοντος και Ενέργειας «Καθορισμός των διοικητικών πράξεων, των λοιπών πρόσφορων στοιχείων, των τεχνικών προδιαγραφών και της διαδικασίας για την αυτεπάγγελτη αναμόρφωση και κατάρτιση των δασικών χαρτών κατά το άρθρο 48 του ν. 4685/2020 (Α’ 92)» (Β’ 2773).

14. Την υπ’ αρ. 143792/1794/03-08-2016 (Β’ 2750) απόφαση του Αναπληρωτή Υπουργού Περιβάλλοντος και Ενέργειας, με την οποία καθορίστηκαν θέματα σχετικά με τον ειδικό δικτυακό τόπο ανάρτησης δασικών χαρτών και υποβολής αντιρρήσεων.

15. Το περιεχόμενο του κυρωμένου δασικού χάρτη Δημοτικών και Τοπικών Κοινοτήτων των Δήμων Κομοτηνής, Ιάσμου, Μαρωνείας - Σαπών και Αρριανών της Περιφερειακής Ενότητας Ροδόπης, που κυρώθηκε με την υπ’ αρ. 367908/18-10-2022 (Δ’ 885) απόφαση του Γενικού Γραμματέα Δασών και αναμορφώθηκε με τις υπ’ αρ. 111544/04-03-2024 (Δ’ 352), 202807/24-04-2024 (Δ’ 343), 205889/25-04-2024 (Δ’ 362) και 255382/28-05-2024 (Δ’ 380) αποφάσεις αναμόρφωσης του Γενικού Γραμματέα Δασών.

16. Τις από 21-05-2025, 30-05-2025 και 18-06-2025 εισηγήσεις της Διεύθυνσης Δασών Ροδόπης και τα αποσπάσματα του δασικού χάρτη που τις συνοδεύουν, σύμφωνα με τα προβλεπόμενα στην παρ. 7.2.α της υπ’ αρ. 146776/2459/21-10-2016 υπουργικής απόφασης, σχετικά με την αναμόρφωση των κυρωμένων δασικών χαρτών όταν προκύπτουν διοικητικές πράξεις τρίτου φορέα.

17. Τον υπ’ αρ. 2272/13-08-1973 οριστικό τίτλο της Διεύθυνσης Γεωργίας της Νομαρχίας Ροδόπης, με τον οποίο παραχωρήθηκε γεωργικός κλήρος, εμβαδού 8.250 τ.μ., στον αρχικό δικαιοπάροχο του αιτούντα την διόρθωση πρόδηλου σφάλματος, Μαγιόπουλου Πέτρου του Νικολάου.

18. Τον υπ’ αρ. 3158/10-10-1973 οριστικό τίτλο της Διεύθυνσης Γεωργίας της Νομαρχίας Ροδόπης, με τον οποίο παραχωρήθηκε γεωργικός κλήρος, εμβαδού 8.160 τ.μ., στους αρχικούς δικαιοπαρόχους των αιτούντων τη διόρθωση πρόδηλου σφάλματος, Φλώρου Φώτιου του Γεωργίου και Τζελέπη Θεοπούλας του Ευστρατίου.

19. Τον υπ’ αρ. 15192/22-09-1978 οριστικό τίτλο της Διεύθυνσης Γεωργίας της Νομαρχίας Ροδόπης, με τον οποίο παραχωρήθηκε γεωργικός κλήρος, εμβαδού 3.875 τ.μ., στον αρχικό δικαιοπάροχο του αιτούντα τη διόρθωση πρόδηλου σφάλματος, Πανταζίδη Ευάγγελου του Μιχαήλ.

20. Την υπό στοιχεία ΥΠΕΝ/ΔΔΕΥ/34066/1025/29-03-2023 εγκύκλιο διαταγή του Υπουργού Περιβάλοντος και Ενέργειας «Οδηγίες μετά την κύρωση δασικών χαρτών» (ΑΔΑ: 63664653Π8-ΒΨΖ), η οποία μεταξύ άλλων αναφέρεται στη διόρθωση ευρύτερων εκτάσεων, με αφορμή τις υποβληθείσες αιτήσεις διόρθωσης πρόδηλων σφαλμάτων.

21. Το γεγονός ότι από την παρούσα απόφαση δεν προκαλείται δαπάνη σε βάρος του κρατικού προϋπολογισμού, αποφασίζουμε:

Αναμορφώνουμε τον κυρωμένο δασικό χάρτη των Δημοτικών και Τοπικών Κοινοτήτων των Δήμων Κομοτηνής, Ιάσμου, Μαρωνείας - Σαπών και Αρριανών της Περιφερειακής Ενότητας Ροδόπης, ως προς τα τμήματα που απεικονίζονται στα τρία (3) συνημμένα ψηφιακά διαγράμματα (.pdf), κλίμακας 1:500, 1:1000 και 1:2000, τα οποία συνοδεύουν την παρούσα και αποτελούν αναπόσπαστο μέρος αυτής. Στον αναμορφωμένο δασικό χάρτη αποτυπώνονται οι κάτωθι μεταβολές:

Διορθώσεις της περ. Β9 της υπ’ αρ. 153394/919/21-04-2017 υπουργικής απόφασης, ως ειδικά σφάλματα που οφείλονται σε παράλειψη απεικόνισης πράξεων της διοίκησης πριν την κύρωση του δασικού χάρτη (ΓΕΩΡΓΙΚΟΙ ΚΛΗΡΟΙ).

Κατά τα λοιπά ισχύει η υπ’ αρ. 367908/18-10-2022 απόφαση κύρωσης του δασικού χάρτη Π.Ε. Ροδόπης, όπως αυτή τροποποιήθηκε και ισχύει (στοιχείο 15).

Η ισχύς της παρούσας απόφασης αρχίζει από τη δημοσίευσή της στην Εφημερίδα της Κυβερνήσεως.



ΥΠΟΥΡΓΕΙΟ ΠΕΡΙΒΑΛΛΟΝΤΟΣ ΚΑΙ ΕΝΕΡΓΕΙΑΣ
ΓΕΝΙΚΗ ΓΡΑΜΜΑΤΕΙΑ ΔΑΣΩΝ
ΕΠΙΘΕΩΡΗΣΗ ΕΦΑΡΜΟΓΗΣ ΔΑΣΙΚΗΣ ΠΟΛΙΤΙΚΗΣ ΜΑΚΕΔΟΝΙΑΣ- ΘΡΑΚΗΣ
ΔΙΕΥΘΥΝΣΗ ΔΑΣΩΝ ΡΟΔΟΠΗΣ

ΑΝΑΜΟΡΦΩΣΗ ΤΜΗΜΑΤΟΣ ΚΥΡΩΜΕΝΟΥ ΔΑΣΙΚΟΥ ΧΑΡΤΗ
ΔΗΜΩΝ ΚΟΜΟΤΗΝΗΣ, ΙΑΣΜΟΥ, ΜΑΡΩΝΕΙΑΣ-ΣΑΠΩΝ ΚΑΙ ΑΡΡΙΑΝΩΝ
Π. Ε. ΡΟΔΟΠΗΣ

(ΚΥΡΩΘΗΚΕ ΜΕ ΤΗΝ ΥΠ' ΑΡΙΘ. 387908/18-10-2022 ΑΠΟΦΑΣΗ
ΓΕΝΙΚΟΥ ΓΡΑΜΜΑΤΕΑ ΔΑΣΩΝ, ΦΕΚ 885Δ/24-11-2022)

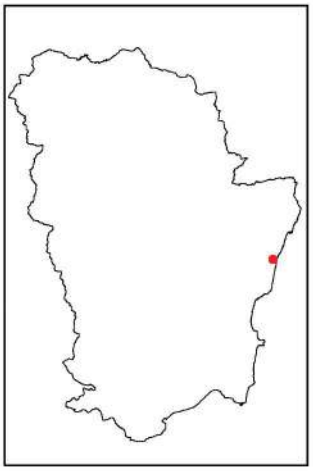

ΥΠΟΜΝΗΜΑ ΚΥΡΩΜΕΝΟΥ ΔΑΣΙΚΟΥ ΧΑΡΤΗ

- Δασικές εν γένει εκτάσεις των παρ. 1, 2, 3, 4 & 5 του άρθρου 3 του ν.998/1979
- Εκτάσεις που δεν διέπονται από τις διατάξεις της δασικής νομοθεσίας
- Έκταση για αναμόρφωση του δασικού χάρτη, λόγω πρόδηλου σφάλματος (παρ. 1 του άρθρου 20 του ν.3889/2010_ΦΕΚ 182Α /2010)

ΑΝΑΜΟΡΦΩΣΗ ΤΟΥ ΔΑΣΙΚΟΥ ΧΑΡΤΗ

ΠΟΛΥΓΩΝΟ:1

ΕΜΒΑΔΟΝ: **393,42τ.μ.**

ΔΙΚΑΙΩΜ: **420320041600414**

ΚΑΤΗΓΟΡΙΑ ΔΑΣΙΚΟΥ ΧΑΡΤΗ	LANDTYPE ΔΑΣΙΚΟΥ ΧΑΡΤΗ	ΝΕΟ ΚΑΤΗΓΟΡΙΑ	ΝΕΟ LANDTYPE
ΔΑ	1	ΑΑ	20

ΠΟΛΥΓΩΝΟ 1

1	621835,62	4529113,08
2	621829,76	4529109,37
3	621813,92	4529100,92
4	621806,26	4529094,85
5	621801,82	4529094,70
6	621809,16	4529120,58

ΜΑΡΙΝΑ ΓΚΟΤΖΑΡΙΔΟΥ
03/07/2025 12:29
ΑΚΡΙΒΕΣ ΑΝΤΙΓΡΑΦΟ

ΠΡΟΣΑΡΤΑΤΑΙ ΣΤΗΝ ΥΠ' ΑΡΙΘ. 266115/03-07-2025 ΑΠΟΦΑΣΗ
ΤΟΥ ΓΕΝΙΚΟΥ ΓΡΑΜΜΑΤΕΑ ΔΑΣΩΝ
ΚΟΜΟΤΗΝΗ, 03-07-2025

Ο ΓΕΝΙΚΟΣ ΓΡΑΜΜΑΤΕΑΣ ΔΑΣΩΝ
ΕΥΣΤΑΘΙΟΣ ΣΤΑΘΟΠΟΥΛΟΣ

ΕΘΝΙΚΟ ΤΥΠΟΓΡΑΦΕΙΟ
Για τεχνικούς λόγους στο σχεδιάγραμμα, από το ηλεκτρονικό αρχείο, έγινε σμίκρυνση κατά ποσοστό 79%

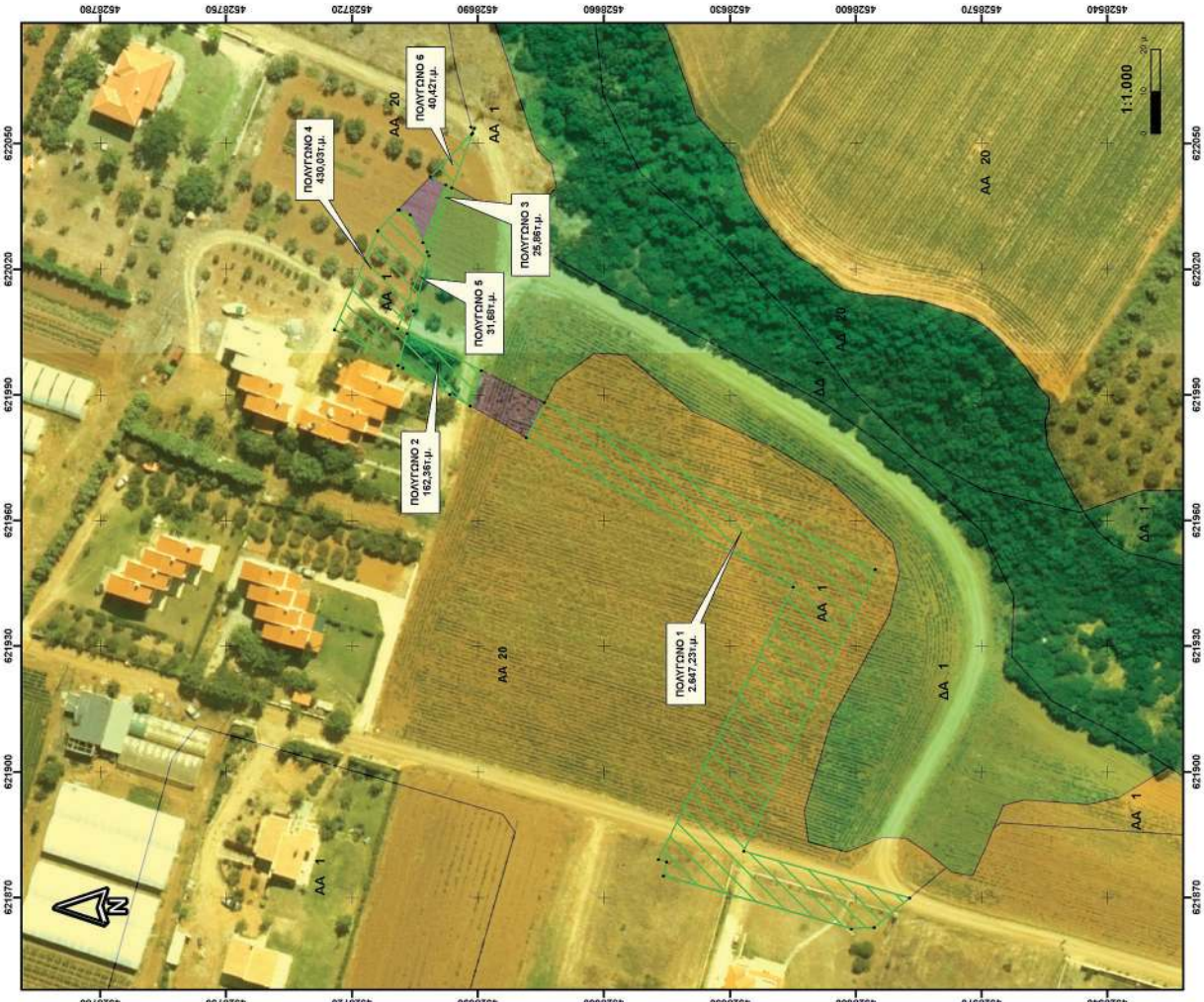

ΠΙΝΑΚΕΣ ΣΥΝΤΕΤΑΓΜΕΝΩΝ ΚΟΡΥΦΩΝ
ΣΥΣΤΗΜΑ ΑΝΑΦΟΡΑΣ ΕΓΣΑ 1987

ΠΟΛΥΓΩΝΟ 1

1	621988,17	4528674,06
2	621948,30	4528595,28
3	621881,09	4528626,67
4	621869,92	4528587,13
5	621862,92	4528595,60
6	621862,54	4528600,94
7	621875,19	4528645,80
8	621878,52	4528645,00
9	621879,14	4528646,95
10	621944,14	4528614,88
11	621979,86	4528678,37

ΠΟΛΥΓΩΝΟ 2

1	622004,74	4528706,78
2	621995,82	4528689,16
3	621987,40	4528691,77
4	621990,15	4528696,66
5	621996,39	4528707,76
6	621997,07	4528708,97

ΠΟΛΥΓΩΝΟ 3

1	622040,21	4528697,60
2	622039,49	4528696,16
3	622024,23	4528702,01
4	622026,41	4528703,01

ΠΟΛΥΓΩΝΟ 4

1	622026,41	4528703,01
2	622024,23	4528702,01
3	622005,88	4528709,05
4	622004,74	4528706,78
5	621997,07	4528708,97
6	622005,60	4528724,13
7	622029,23	4528713,77
8	622034,20	4528708,93
9	622034,07	4528708,62
10	622033,03	4528706,05

ΠΟΛΥΓΩΝΟ 5

1	622024,23	4528702,01
2	622023,26	4528701,57
3	622010,06	4528705,26
4	622004,74	4528706,78
5	622005,88	4528709,05

ΠΟΛΥΓΩΝΟ 6

1	622039,49	4528696,16
2	622040,21	4528697,60
3	622042,08	4528701,29
4	622052,25	4528691,42
5	622052,50	4528691,18
6	622053,99	4528691,57
7	622053,64	4528690,74

ΥΠΟΥΡΓΕΙΟ ΠΕΡΙΒΑΛΛΟΝΤΟΣ ΚΑΙ ΕΝΕΡΓΕΙΑΣ
ΓΕΝΙΚΗ ΔΙΕΥΘΥΝΣΗ ΔΑΣΩΝ
ΕΠΙΘΕΩΡΗΣΗ ΕΦΑΡΜΟΓΗΣ ΔΑΣΙΚΗΣ ΠΟΛΙΤΙΚΗΣ ΜΑΚΕΔΟΝΙΑΣ - ΘΡΑΚΗΣ
ΔΙΕΥΘΥΝΣΗ ΔΑΣΩΝ ΡΟΔΟΠΗΣ

ΑΝΑΜΟΡΦΩΣΗ ΤΜΗΜΑΤΩΝ ΔΑΣΙΚΟΥ ΧΑΡΤΗ
ΔΗΜΩΝ ΚΟΜΟΤΗΝΗΣ, ΙΑΣΜΟΥ, ΜΑΡΩΝΕΙΑΣ-ΣΑΠΩΝ ΚΑΙ ΑΡΡΙΑΝΩΝ
Π.Ε. ΡΟΔΟΠΗΣ

(ΚΥΡΩΣΗΚΕ ΜΕ ΤΗΝ ΥΠ' ΑΡΙΘ. 367938/15-10-2022 ΑΠΟΦΑΣΗ ΤΕΝΙΚΟΥ ΓΡΑΜΜΑΤΕΑ ΔΑΣΩΝ, ΦΕΚ 5810/Δ'/24-11-2022)

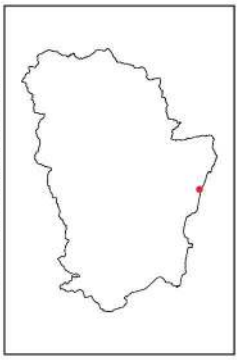

ΥΠΟΜΝΗΜΑ ΚΥΡΩΜΕΝΟΥ ΔΑΣΙΚΟΥ ΧΑΡΤΗ

Δασικές εν γένει εκτάσεις των παρ. 1, 2, 3, 4 & 5 του άρθρου 3 του ν.998/1979

Εκτάσεις που δεν διέπονται από τις διατάξεις της δασικής νομοθεσίας

Έκταση για αναμόρφωση του δασικού γάστη, λόγω πρόσκτησης αναλυτέων (παρ. 1 του άρθρου 20 του ν.3889/2010_ΦΕΚ 182Α /2010)

ΑΝΑΜΟΡΦΩΣΗ ΤΟΥ ΔΑΣΙΚΟΥ ΧΑΡΤΗ

ΤΜΗΜΑ ΤΟΥ ΟΚΑΜΚ 420320045000446, ΣΥΝΟΛΙΚΟΥ ΕΜΒΑΔΟΥ 2.647,23τ.μ.

ΠΟΛΥΓΩΝΟ	ΕΜΒΑΔΟΝ (τ.μ.)	ΚΑΤΗΓΟΡΙΟΧ ΔΑΣΙΚΟΥ ΧΑΡΤΗ	ΙΔΙΟΤΥΠΕ ΔΑΣΙΚΟΥ ΧΑΡΤΗ	ΝΕΟ ΚΑΤΗΓΟΡΙΟΧ	ΝΕΟ ΙΔΙΟΤΥΠΕ
1	2.647,23	ΑΑ	1	ΑΑ	20

ΤΜΗΜΑ ΤΟΥ ΟΚΑΜΚ 420320045100449, ΣΥΝΟΛΙΚΟΥ ΕΜΒΑΔΟΥ 188,22τ.μ.

ΠΟΛΥΓΩΝΟ	ΕΜΒΑΔΟΝ (τ.μ.)	ΚΑΤΗΓΟΡΙΟΧ ΔΑΣΙΚΟΥ ΧΑΡΤΗ	ΙΔΙΟΤΥΠΕ ΔΑΣΙΚΟΥ ΧΑΡΤΗ	ΝΕΟ ΚΑΤΗΓΟΡΙΟΧ	ΝΕΟ ΙΔΙΟΤΥΠΕ
2	162,36	ΔΑ	1	ΑΑ	20
3	25,86				

ΟΚΑΜΚ 420320046700465, ΕΜΒΑΔΟΥ 461,71τ.μ.

ΠΟΛΥΓΩΝΟ	ΕΜΒΑΔΟΝ (τ.μ.)	ΚΑΤΗΓΟΡΙΟΧ ΔΑΣΙΚΟΥ ΧΑΡΤΗ	ΙΔΙΟΤΥΠΕ ΔΑΣΙΚΟΥ ΧΑΡΤΗ	ΝΕΟ ΚΑΤΗΓΟΡΙΟΧ	ΝΕΟ ΙΔΙΟΤΥΠΕ
4	430,03	ΑΑ	1	ΑΑ	20
5	31,68			ΔΑ	1

ΤΜΗΜΑ ΤΟΥ ΟΚΑΜΚ 420320052200520, ΕΜΒΑΔΟΥ 40,42τ.μ.

ΠΟΛΥΓΩΝΟ	ΕΜΒΑΔΟΝ (τ.μ.)	ΚΑΤΗΓΟΡΙΟΧ ΔΑΣΙΚΟΥ ΧΑΡΤΗ	ΙΔΙΟΤΥΠΕ ΔΑΣΙΚΟΥ ΧΑΡΤΗ	ΝΕΟ ΚΑΤΗΓΟΡΙΟΧ	ΝΕΟ ΙΔΙΟΤΥΠΕ
6	40,42	ΑΑ	1	ΑΑ	20

MARINA GKOTZARIDOU
03/07/2025 12:33
ΑΚΡΙΒΕΣ ΑΝΤΙΓΡΑΦΟ

ΠΡΟΣΑΡΤΑΤΑΙ ΣΤΗΝ ΥΠ' ΑΡΙΘ. 266115/03-07-2025 ΑΠΟΦΑΣΗ ΤΟΥ ΓΕΝΙΚΟΥ ΓΡΑΜΜΑΤΕΑ ΔΑΣΩΝ

ΚΟΜΟΤΗΝΗ, 03-07-2025

Ο ΓΕΝΙΚΟΣ ΓΡΑΜΜΑΤΕΑΣ ΔΑΣΩΝ
ΕΥΣΤΑΘΙΟΣ ΣΤΑΘΟΠΟΥΛΟΣ

ΕΘΝΙΚΟ ΤΥΠΟΓΡΑΦΕΙΟ
Για τεχνικούς λόγους στο σχεδιάγραμμα, από το ηλεκτρονικό αρχείο, έγινε σμίκρυνση κατά ποσοστό 56%

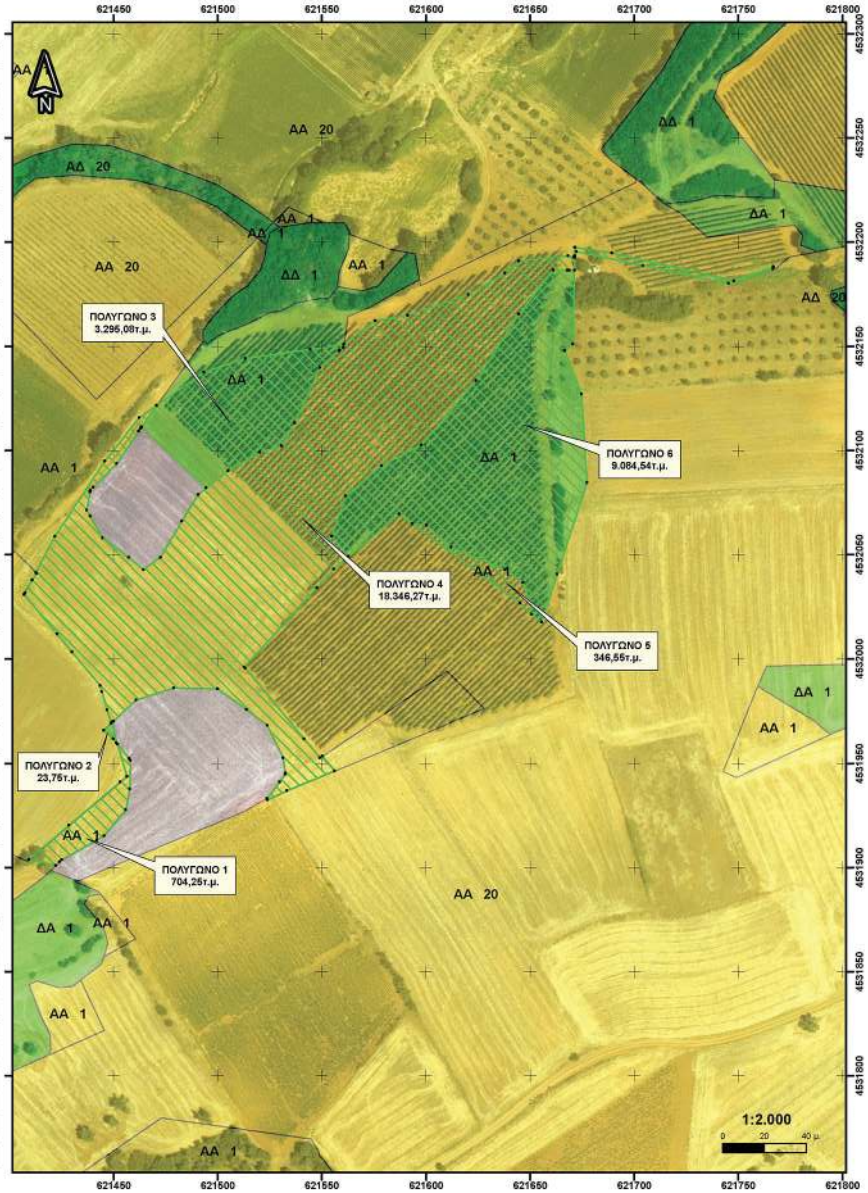

ΠΙΝΑΚΕΣ ΣΥΝΤΕΤΑΓΜΕΝΩΝ ΚΟΡΥΦΩΝ
ΣΥΣΤΗΜΑ ΑΝΑΦΟΡΑΣ ΕΓΣΑ 1987

ΠΟΛΥΓΩΝΟ 1		
1	621422,29	4531901,01
2	621409,32	4531903,80
3	621428,67	4531920,17
4	621453,31	4531941,02
5	621456,45	4531943,67
6	621451,88	4531959,17
7	621457,48	4531952,31
8	621458,18	4531951,45
9	621457,91	4531937,73
10	621456,03	4531927,78
11	621445,54	4531915,14
12	621442,09	4531913,19
13	621425,10	4531903,58
14	621424,14	4531902,71

ΠΟΛΥΓΩΝΟ 2		
1	621449,56	4531969,79
2	621451,32	4531959,86
3	621449,84	4531961,67
4	621445,27	4531965,75
5	621448,92	4531969,19

ΠΟΛΥΓΩΝΟ 3		
1	621470,70	4532121,53
2	621493,45	4532137,58
3	621513,39	4532144,10
4	621544,56	4532148,45
5	621560,62	4532150,95
6	621560,39	4532149,39
7	621558,80	4532148,02
8	621558,35	4532147,63
9	621549,10	4532139,70
10	621537,00	4532113,08
11	621530,81	4532102,06
12	621520,32	4532099,10
13	621505,00	4532090,22
14	621494,50	4532081,89
15	621463,59	4532111,07
16	621463,43	4532111,22

ΠΟΛΥΓΩΝΟ 5		
1	621650,80	4532021,59
2	621645,26	4532026,91
3	621593,51	4532064,73
4	621600,31	4532064,09
5	621612,12	4532053,60
6	621637,99	4532042,78
7	621646,70	4532036,70
8	621650,40	4532026,41

ΠΟΛΥΓΩΝΟ 4					
1	621766,69	4532187,07	48	621422,94	4532011,96
2	621745,30	4532180,16	49	621407,07	4532030,95
3	621704,29	4532188,71	50	621407,65	4532031,60
4	621672,38	4532195,37	51	621410,99	4532037,99
5	621671,59	4532193,32	52	621413,14	4532041,23
6	621671,57	4532192,52	53	621412,83	4532041,53
7	621671,44	4532186,51	54	621421,84	4532058,82
8	621668,85	4532186,49	55	621445,87	4532094,85
9	621667,99	4532186,48	56	621462,41	4532115,69
10	621661,25	4532186,44	57	621470,70	4532121,53
11	621644,66	4532165,45	58	621463,43	4532111,22
12	621624,07	4532133,51	59	621463,04	4532110,66
13	621597,94	4532102,63	60	621462,09	4532109,25
14	621578,67	4532092,60	61	621451,57	4532093,63
15	621561,51	4532078,08	62	621440,41	4532082,31
16	621554,91	4532058,81	63	621438,84	4532080,72
17	621562,81	4532049,07	64	621438,75	4532080,19
18	621562,83	4532049,04	65	621437,23	4532071,31
19	621562,94	4532049,03	66	621438,81	4532068,48
20	621560,99	4532047,40	67	621444,76	4532057,86
21	621555,88	4532043,11	68	621457,31	4532048,54
22	621547,75	4532034,23	69	621464,48	4532042,80
23	621512,87	4531996,19	70	621472,55	4532048,54
24	621513,39	4531995,56	71	621482,94	4532066,11
25	621541,54	4531961,79	72	621490,65	4532078,84
26	621549,18	4531952,61	73	621494,50	4532081,89
27	621550,32	4531953,40	74	621505,00	4532090,22
28	621556,17	4531946,34	75	621520,32	4532099,10
29	621533,35	4531936,80	76	621530,81	4532102,06
30	621524,07	4531932,43	77	621537,00	4532113,08
31	621523,67	4531933,19	78	621549,10	4532139,70
32	621529,77	4531941,11	79	621558,35	4532147,63
33	621532,58	4531944,77	80	621558,80	4532148,02
34	621532,52	4531945,24	81	621560,39	4532149,39
35	621531,50	4531952,66	82	621560,62	4532150,95
36	621523,80	4531968,26	83	621560,87	4532150,99
37	621513,93	4531975,79	84	621575,73	4532162,22
38	621499,95	4531985,83	85	621591,31	4532164,75
39	621478,97	4531986,19	86	621620,45	4532174,72
40	621460,87	4531980,45	87	621638,01	4532185,12
41	621450,04	4531970,24	88	621644,59	4532190,84
42	621449,56	4531969,79	89	621668,25	4532193,44
43	621448,92	4531969,19	90	621670,96	4532192,69
44	621447,01	4531975,68	91	621671,55	4532197,53
45	621444,47	4531984,31	92	621689,30	4532194,80
46	621443,60	4531987,25	93	621747,93	4532181,37
47	621430,08	4532003,42	94	621766,92	4532188,08

ΠΟΛΥΓΩΝΟ 6					
1	621650,80	4532021,59	14	621597,94	4532102,63
2	621650,40	4532026,41	15	621624,07	4532133,51
3	621646,70	4532036,70	16	621644,66	4532165,45
4	621637,99	4532042,78	17	621661,25	4532186,44
5	621612,12	4532053,60	18	621668,85	4532186,49
6	621600,31	4532064,09	19	621671,44	4532186,51
7	621593,51	4532064,73	20	621670,67	4532151,01
8	621587,17	4532069,37	21	621666,57	4532147,79
9	621562,94	4532049,03	22	621674,77	4532126,99
10	621562,83	4532049,04	23	621677,41	4532084,52
11	621554,91	4532058,81	24	621663,06	4532040,88
12	621561,51	4532078,08	25	621655,44	4532017,74
13	621578,67	4532092,60			

MARINA GKOTZARIDOU
03/07/2025 12:37
ΑΚΡΙΒΕΣ ΑΝΤΙΓΡΑΦΟ

ΥΠΟΥΡΓΕΙΟ ΠΕΡΙΒΑΛΛΟΝΤΟΣ ΚΑΙ ΕΝΕΡΓΕΙΑΣ
ΓΕΝΙΚΗ ΓΡΑΜΜΑΤΕΙΑ ΔΑΣΩΝ
ΕΠΙΘΕΩΡΗΣΗ ΕΦΑΡΜΟΓΗΣ ΔΑΣΙΚΗΣ ΠΟΛΙΤΙΚΗΣ ΜΑΚΕΔΟΝΙΑΣ- ΘΡΑΚΗΣ
ΔΙΕΥΘΥΝΣΗ ΔΑΣΩΝ ΡΟΔΟΠΗΣ

ΑΝΑΜΟΡΦΩΣΗ ΤΜΗΜΑΤΩΝ ΤΟΥ ΔΑΣΙΚΟΥ ΧΑΡΤΗ ΔΗΜΩΝ ΚΟΜΟΤΗΝΗΣ, ΙΑΣΜΟΥ, ΜΑΡΩΝΕΙΑΣ-ΣΑΠΩΝ ΚΑΙ ΑΡΡΙΑΝΩΝ Π. Ε. ΡΟΔΟΠΗΣ

(ΚΥΡΩΘΗΚΕ ΜΕ ΤΗΝ ΥΠ' ΑΡΙΘ. 167908/18-10-2022 ΑΠΟΦΑΣΗ
ΓΕΝΙΚΟΥ ΓΡΑΜΜΑΤΕΑ ΔΑΣΩΝ, ΦΕΚ 985/Δ'/24-11-2022)

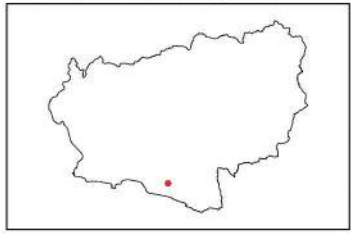

ΥΠΟΜΝΗΜΑ ΚΥΡΩΜΕΝΟΥ ΔΑΣΙΚΟΥ ΧΑΡΤΗ

- Δασικές εν γένει εκτάσεις των παρ. 1, 2, 3, 4 & 5 του άρθρου 3 του ν.998/1979
- Εκτάσεις που δεν διέπονται από τις διατάξεις της δασικής νομοθεσίας
- Έκταση για αναμόρφωση του δασικού χάρτη, λόγω πρόδηλων σφαλμάτων (παρ. 1 του άρθρου 20 του ν.3889/2010_ΦΕΚ 182Α /2010)

ΑΝΑΜΟΡΦΩΣΗ ΤΟΥ ΔΑΣΙΚΟΥ ΧΑΡΤΗ

ΤΜΗΜΑ ΤΟΥ DKAMK 420320027700275					
ΠΟΛΥΓΩΝΟ	ΕΜΒΑΔΟΝ (τ.μ.)	KATHGORDX ΔΑΣΙΚΟΥ ΧΑΡΤΗ	LANDTYPE ΔΑΣΙΚΟΥ ΧΑΡΤΗ	ΝΕΟ KATHGORDX	ΝΕΟ LANDTYPE
1	704,25	ΑΑ	1	ΑΑ	20

ΤΜΗΜΑ ΤΟΥ DKAMK 420320032400322					
ΠΟΛΥΓΩΝΟ	ΕΜΒΑΔΟΝ (τ.μ.)	KATHGORDX ΔΑΣΙΚΟΥ ΧΑΡΤΗ	LANDTYPE ΔΑΣΙΚΟΥ ΧΑΡΤΗ	ΝΕΟ KATHGORDX	ΝΕΟ LANDTYPE
2	23,75	ΔΑ	1	ΑΑ	20

ΤΜΗΜΑ ΤΟΥ DKAMK 420320033300331					
ΠΟΛΥΓΩΝΟ	ΕΜΒΑΔΟΝ (τ.μ.)	KATHGORDX ΔΑΣΙΚΟΥ ΧΑΡΤΗ	LANDTYPE ΔΑΣΙΚΟΥ ΧΑΡΤΗ	ΝΕΟ KATHGORDX	ΝΕΟ LANDTYPE
3	3.295,08	ΔΑ	1	ΑΑ	20

ΤΜΗΜΑ ΤΟΥ DKAMK 420320033500333					
ΠΟΛΥΓΩΝΟ	ΕΜΒΑΔΟΝ (τ.μ.)	KATHGORDX ΔΑΣΙΚΟΥ ΧΑΡΤΗ	LANDTYPE ΔΑΣΙΚΟΥ ΧΑΡΤΗ	ΝΕΟ KATHGORDX	ΝΕΟ LANDTYPE
4	18.346,27	ΑΑ	1	ΑΑ	20

DKAMK 420320036300361					
ΠΟΛΥΓΩΝΟ	ΕΜΒΑΔΟΝ (τ.μ.)	KATHGORDX ΔΑΣΙΚΟΥ ΧΑΡΤΗ	LANDTYPE ΔΑΣΙΚΟΥ ΧΑΡΤΗ	ΝΕΟ KATHGORDX	ΝΕΟ LANDTYPE
5	346,55	ΑΑ	1	ΑΑ	20

DKAMK 420320036700365					
ΠΟΛΥΓΩΝΟ	ΕΜΒΑΔΟΝ (τ.μ.)	KATHGORDX ΔΑΣΙΚΟΥ ΧΑΡΤΗ	LANDTYPE ΔΑΣΙΚΟΥ ΧΑΡΤΗ	ΝΕΟ KATHGORDX	ΝΕΟ LANDTYPE
6	9.084,54	ΔΑ	1	ΑΑ	20

ΠΡΟΣΑΡΤΑΤΑΙ ΣΤΗΝ ΥΠ' ΑΡΙΘ. 266115/03-07-2025 ΑΠΟΦΑΣΗ
ΤΟΥ ΓΕΝΙΚΟΥ ΓΡΑΜΜΜΑΤΕΑ ΔΑΣΩΝ

ΚΟΜΟΤΗΝΗ, 03-07-2025

Ο ΓΕΝΙΚΟΣ ΓΡΑΜΜΑΤΕΑΣ ΔΑΣΩΝ
ΕΥΣΤΑΘΙΟΣ ΣΤΑΘΟΠΟΥΛΟΣ

ΕΘΝΙΚΟ ΤΥΠΟΓΡΑΦΕΙΟ
Για τεχνικούς λόγους στο σχεδιάγραμμα, από το ηλεκτρονικό αρχείο, έγινε σμίκρυνση κατά ποσοστό 55%

Η απόφαση αυτή να δημοσιευθεί στην Εφημερίδα της Κυβερνήσεως.

Ροδόπη, 3 Ιουλίου 2025

Ο Γενικός Γραμματέας Δασών

ΕΥΣΤΑΘΙΟΣ ΣΤΑΘΟΠΟΥΛΟΣ

Αριθμ. 264895 (2)

Μερική ανάκληση της υπ’ αρ. 11049/1262/03.03.2010 απόφασης Γενικής Γραμματέως Περιφέρειας Ανατολικής Μακεδονίας και Θράκης «Κήρυξη ως αναδασωτέας εκτάσεως εμβαδού 1.667,76 τ.μ. στη θέση “Τσούκου” περιοχής Μύκης Δήμου Μύκης Ν. Ξάνθης» (Δ’ 170), ως προς έκταση εμβαδού 1.436,99 τ.μ σε θέση «Τσούκου», Δήμου Μύκης, Π.Ε Ξάνθης.

Ο ΓΕΝΙΚΟΣ ΓΡΑΜΜΑΤΕΑΣ ΔΑΣΩΝ
ΤΟΥ ΥΠΟΥΡΓΕΙΟΥ ΠΕΡΙΒΑΛΛΟΝΤΟΣ ΚΑΙ ΕΝΕΡΓΕΙΑΣ

Έχοντας υπόψη:

1. Την παρ. 1 του άρθρου 24 και την παρ. 3 του άρθρου 117 του Συντάγματος.

2. Το άρθρο 44 του ν. 998/1979 «Περί προστασίας των δασών και των δασικών εν γένει εκτάσεων της Χώρας» (Α’ 289).

3. Τον ν. 4727/2020 «Ψηφιακή Διακυβέρνηση (Ενσωμάτωση στην Ελληνική Νομοθεσία της Οδηγίας (ΕΕ) 2016/2102 και της Οδηγίας (ΕΕ) 2019/1024) - Ηλεκτρονικές Επικοινωνίες (Ενσωμάτωση στο Ελληνικό Δίκαιο της Οδηγίας (ΕΕ) 2018/1972) και άλλες διατάξεις» (Α’ 184).

4. Την από 13.8.2021 Πράξη Νομοθετικού Περιεχομένου «Έκτακτα μέτρα για την αποτελεσματική προστασία και την ταχεία αποκατάσταση του φυσικού περιβάλλοντος, την άμεση στήριξη των πληγέντων από τις πυρκαγιές του Ιουλίου/Αυγούστου 2021 και συναφείς διατάξεις» (Α’ 143), η οποία κυρώθηκε με το άρθρο 2 του ν. 4824/2021 (Α’ 156).

5. Τα άρθρα 47 έως 55 του ν. 4915/2022 «Εθνικό Στρατηγικό Σχέδιο Καταπολέμησης της Διαφθοράς, διατάξεις για θέματα ανθρώπινου δυναμικού και Οργανισμών Τοπικής Αυτοδιοίκησης, νομοθετικό πλαίσιο εκπαίδευσης των σπουδαστών/σπουδαστριών της Εθνικής Σχολής Δημόσιας Διοίκησης και Αυτοδιοίκησης για την ένταξη στον κλάδο Π.Ε. Επιτελικών Στελεχών, διατάξεις για την ολοκλήρωση της μεταφοράς των δασικών υπηρεσιών στο Υπουργείο Περιβάλλοντος και Ενέργειας, διατάξεις για την εφαρμογή του Εθνικού Σχεδίου Ανάκαμψης και Ανθεκτικότητας “Ελλάδα 2.0”, Εθνική Σύνταξη Ομογενών και άλλες επείγουσες διατάξεις» (Α’ 63).

6. Το π.δ. 6/2022 «Σύσταση και μετονομασία Γενικών Γραμματειών, σύσταση Ειδικής Γραμματείας, μεταφορά υπηρεσιών και αρμοδιοτήτων» (Α’ 17).

7. Το π.δ. 132/2017 «Οργανισμός Υπουργείου Περιβάλλοντος και Ενέργειας (Υ.Π.ΕΝ.)» (Α’ 160), όπως τροποποιήθηκε με το π.δ. 29/2022 (Α’ 77).

8. Την υπό στοιχεία οικ. ΥΠΕΝ/ΥΠΡΓ/79859/5910/25-7-2023 κοινή απόφαση του Πρωθυπουργού και του Υπουργού Περιβάλλοντος και Ενέργειας «Διορισμός Γενικού Γραμματέα Δασών του Υπουργείου Περιβάλλοντος και Ενέργειας» (Υ.Ο.Δ.Δ. 745).

9. Την υπό στοιχεία ΥΠΕΝ/ΔΔΥ/48478/3594/16.05.2022 κοινή υπουργική απόφαση «Καθορισμός των διοικητικών λεπτομερειών μεταφοράς των δασικών υπηρεσιών, του αντίστοιχου προσωπικού και λοιπών θεμάτων της παρ. 5 του άρθρου τρίτου της από 13.8.2021 Πράξης Νομοθετικού Περιεχομένου (Α’ 143), η οποία κυρώθηκε με το άρθρο 2 του ν. 4824/2021 (Α’ 156)» (Β’ 2415).

10. Την υπό στοιχεία ΥΠΕΝ/ΔΔΥ/62511/4542/17-6-2022 απόφαση του Υπουργού Περιβάλλοντος και Ενέργειας «Διαπιστωτική πράξη κατάταξης και τοποθέτησης του προσωπικού των Περιφερειακών Δασικών Υπηρεσιών του Υπουργείου Περιβάλλοντος και Ενέργειας» (Β’ 3145).

11. Την υπό στοιχεία ΥΠΕΝ/ΔΔΥ/70401/5167/6-7-2022 απόφαση του Υπουργού Περιβάλλοντος και Ενέργειας «Τοποθέτηση Προϊσταμένων σε θέσεις ευθύνης επιπέδου Γενικής Διεύθυνσης στις Επιθεωρήσεις Εφαρμογής Δασικής Πολιτικής του Υπουργείου Περιβάλλοντος και Ενέργειας» (ΑΔΑ: Ω8ΔΡ4653Π8-7ΨΡ).

12. Την υπό στοιχεία ΥΠΕΝ/ΔΝΕΠ/83988/2740/25-8-2022 κοινή απόφαση του Υπουργού και του Υφυπουργού Περιβάλλοντος και Ενέργειας και του Γενικού Γραμματέα Δασών του Υπουργείου Περιβάλλοντος και Ενέργειας «Εξουσιοδότηση υπογραφής “Με εντολή Υπουργού” του Υπουργού Περιβάλλοντος και Ενέργειας, “Με εντολή Υφυπουργού” του Υφυπουργού Περιβάλλοντος και Ενέργειας και με “Με εντολή Γενικού Γραμματέα Δασών” του Γενικού Γραμματέα Δασών του Υπουργείου Περιβάλλοντος και Ενέργειας, κατά λόγο αρμοδιότητας, στον Προϊστάμενο της Γενικής Διεύθυνσης Δασών και Δασικού Περιβάλλοντος της Γενικής Γραμματείας Δασών του Υ.Π.ΕΝ., στους Προϊσταμένους των Επιθεωρήσεων Εφαρμογής Δασικής Πολιτικής και στους Προϊσταμένους των Διευθύνσεων, Δασαρχείων και Τμημάτων που υπάγονται σε αυτές» (Β’ 4528).

13. Την υπ’ αρ. 153373/441/22-02-2017 εγκύκλιο του Υπουργείου Περιβάλλοντος και Ενέργειας «Περιοχές κηρυγμένων αναδασωτέων εκτάσεων στους αναρτημένους δασικούς χάρτες» (ΑΔΑ: 61ΤΗ4653Π8-Ω7Θ).

14. Την υπό στοιχεία οικ. ΥΠΕΝ/ΔΠΔ/95099/5160/12-10-2021 εγκύκλιο διαταγή της Γενικής Διεύθυνσης Δασών και Δασικού Περιβάλλοντος του Υπουργείου Περιβάλλοντος και Ενέργειας «Περί ανάκλησης αποφάσεων αναδασωτέων, εκτάσεων μη υπαγομένων στις προστατευτικές διατάξεις της δασικής νομοθεσίας, λόγω συμπερίληψής τους στους δασικούς χάρτες ως τμήματα ευρύτερης αναδασωτέας» (ΑΔΑ: ΨΠΙΨ4653Π8-50Χ).

15. Την υπ’ αρ. 11049/1262/03.03.2010 απόφαση της Γενικής Γραμματέως Περιφέρειας Ανατολικής Μακεδονίας και Θράκης «Κήρυξη ως αναδασωτέας εκτάσεως εμβαδού 1.667,76 τ.μ στη θέση “Τσούκου” περιοχής Μύκης Δήμου Μυκης Ν. Ξάνθης» (Δ’ 170).

16. Την υπ’ αρ. 284/23-08-2024 (ΑΔΑ: 9Η494653Π8-ΚΘΓ) απόφαση της Επιτροπής Εξέτασης Αντιρρήσεων (Πρακτικό 10), σύμφωνα με την οποία οι αντιρρήσεις έγιναν

αποδεκτές και ο χαρακτήρας του εν λόγω τμήματος, εμβαδού 1.436,99 τ.μ., κρίθηκε ως μη δασικός (ΑΑ/ΑΝ).

17. Την υπ’ αρ. 242127/19.06.2025 θετική εισήγηση του Δασαρχείου Ξάνθης, μετά της συνημμένης αλληλογραφίας, για τη μερική ανάκληση της υπ’ αρ. 11049/1262/03.03.2010 απόφαση της Γενικής Γραμματέως Περιφέρειας Ανατολικής Μακεδονίας και Θράκης «Κήρυξη ως αναδασωτέας εκτάσεως εμβαδού 1.667,7 τ.μ. στη θέση “Τσούκου” περιοχής Μύκης Δήμου Μύκης Ν. Ξάνθης» (Δ’ 170), ως προς έκταση εμβαδού 1.436,99 τ.μ. σε θέση «Τσούκου», Δήμου Μύκης, Π.Ε Ξάνθης, επειδή η άνω απόφαση κήρυξης μετά από την έκδοση της υπ’ αρ. 284/23.08.2024 απόφαση της ΕΠΕΑ Ξάνθης, απώλεσε την αιτιολογική της βάση, ως εκδοθείσα κατά πλάνη περί τα πραγματικά και νομικά δεδομένα, αποφασίζουμε:

Ανακαλούμε μερικώς, την υπ’ αρ. 11049/1262/03.03.2010 απόφαση της Γενικής Γραμματέως Περιφέρειας Ανατολικής Μακεδονίας και Θράκης «Κήρυξη ως αναδασωτέας εκτάσεως εμβαδού 1.667,76 τ.μ. στη θέση “Τσούκου” περιοχής Μύκης Δήμου Μύκης Ν. Ξάνθης» (Δ’ 170), ως προς έκταση εμβαδού 1.436,99 τ.μ. σε θέση «Τσούκου», Δήμου Μύκης, Π.Ε Ξάνθης.

Η μερική ανάκληση της απόφασης ερείδεται στο γεγονός ότι η κήρυξη απώλεσε την αιτιολογική της βάση, καθόσον εκδόθηκε κατόπιν εσφαλμένης εκτίμησης των πραγματικών και νομικών δεδομένων. Η εν λόγω έκταση, σύμφωνα με την υπ’ αρ. 284/19/23-08-2024 απόφαση της Επιτροπής Εξέτασης Αντιρρήσεων (ΑΔΑ: 9Η494653Π8-ΚΘΓ), χαρακτηρίσθηκε ως ΑΑ, ΑΝ.

Η παραπάνω έκταση απεικονίζεται στο συνημμένο από 29-06-2025 τοπογραφικό διάγραμμα, κλίμακας 1:2.000 με στοιχεία περιμέτρου 1 έως 29, το οποίο αποτελεί αναπόσπαστο μέρος της παρούσας και προσδιορίζεται επακριβώς από τις αντίστοιχες συντεταγμένες σε ΕΓΣΑ ’87.

Κατά τα λοιπά παραμένει σε ισχύ η υπ’ αρ. 11049/1262/03.03.2010 (Δ’ 170) αποφαση της Γενικής Γραμματέως Περιφέρειας Ανατολικής Μακεδονίας και Θράκης

Από τις διατάξεις της απόφασης αυτής δεν προκαλείται δαπάνη σε βάρος του κρατικού προϋπολογισμού.

Η ισχύς της παρούσας απόφασης αρχίζει από τη δημοσίευσή της στην Εφημερίδα της Κυβερνήσεως.

CHRISTOS MILIOS
03/07/2025 07:21

ΤΟΠΟΓΡΑΦΙΚΟ ΔΙΑΓΡΑΜΜΑ

για άρση αναδασωτέας έκτασης εμβαδού 1.436,99 τ.μ.με στοιχεία κορυφών 1-2-3-4-5-6-7-8-9-10-11-12-13-14-15-16-17-19-19-20-21-22-23-24-25-26-27-28-29-1 στην δασική θέση "Τσούκου", περιοχή Μύκης, Δήμου Μύκης,Π.Ε. Ξάνθης. Αφορά τμήμα της υπ' αριθ. 11049/1262/03-03-2010 (ΦΕΚ Δ΄170/08-04-2010) Απόφαση κήρυξης έκτασης ως αναδασωτέας.

Κλιμακα 1:2000

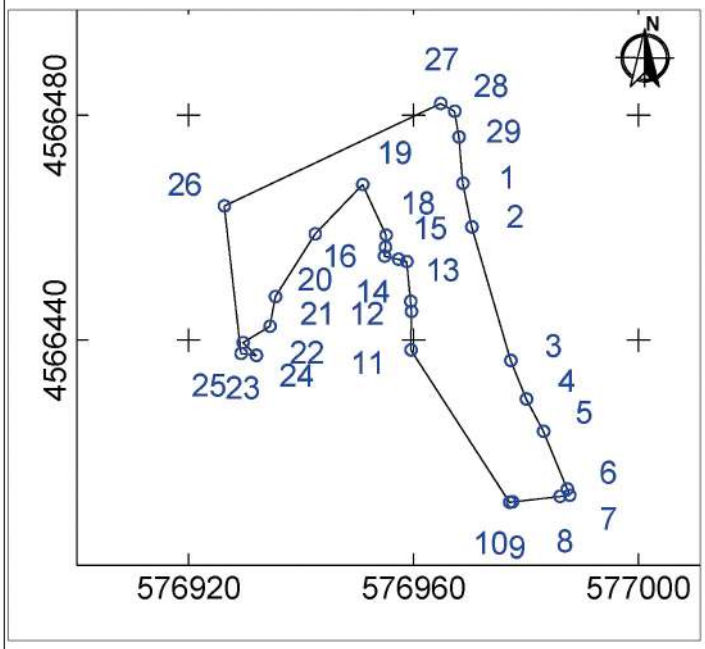

ΠΙΝΑΚΑΣ ΚΟΡΥΦΩΝ ΙΔΙΟΚΤΗΣΙΑΣ		
Σημείο	X	Y
1	576968.7240	4566467.8470
2	576970.3200	4566460.0880
3	576977.2820	4566436.3750
4	576980.0500	4566429.4960
5	576983.1300	4566423.7670
6	576987.3210	4566413.4990
7	576987.7700	4566412.4000
8	576986.0210	4566412.1990
9	576977.5210	4566411.2210
10	576977.0800	4566411.1700
11	576959.5500	4566438.2100
12	576959.6400	4566445.0500
13	576959.4650	4566446.8700
14	576958.7800	4566453.9700
15	576957.2870	4566454.3330
16	576954.8300	4566454.9300
17	576954.9410	4566456.4750
18	576955.1000	4566458.6800
19	576950.9500	4566467.6700
20	576942.5100	4566458.8800
21	576935.4400	4566447.7100
22	576934.4600	4566442.4300
23	576929.6900	4566439.5600
24	576932.0300	4566437.2800
25	576929.3360	4566437.6010
26	576926.3490	4566463.8140
27	576964.7780	4566482.0190
28	576967.2810	4566480.6350
29	576968.0640	4566476.1040
1	576968.7240	4566467.8470
Ε (1,...,29, 1): 1436.9858 τ.μ.		

ΕΘΝΙΚΟ ΤΥΠΟΓΡΑΦΕΙΟ
Για τεχνικούς λόγους στο σχεδιάγραμμα, από το ηλεκτρονικό αρχείο, έγινε σμίκρυνση κατά ποσοστό 81%

Ξάνθη, **29-06-2025**
Ο Συντάκτης Δασολόγος

Μούρος Ευάγγελος
Γεωτεχνικός-Δασολόγος
με Α΄Βαθμό

ΧΑΡΤΗΣ ΠΡΟΣΑΝΑΤΟΛΙΣΜΟΥ

ΕΛΕΓΧΘΗΚΕ
Ο Δασάρχης Ξάνθης

Μουχταρίδης Παναγιώτης
Γεωτεχνικός-Δασολόγος
με Α΄Βαθμό

ΘΕΩΡΗΘΗΚΕ
Ο Δ/ντης Δασών Ξάνθης

Μήλιος Χρήστος
Γεωτεχνικός-Δασολόγος
με Α΄Βαθμό

Με εντολή Γενικού Γραμματέα Δασών
Ο Προϊστάμενος Ε.Ε.Δ.Π.Μ.-Θ.

ΔΡ. Νικήτας Φραγκισκάσκης

Η απόφαση αυτή να δημοσιευθεί στην Εφημερίδα της Κυβερνήσεως.

Ξάνθη, 2 Ιουλίου 2025

Με εντολή Γενικού Γραμματέα Δασών
Ο Προϊστάμενος της Επιθεώρησης
Εφαρμογής Δασικής Πολιτικής
Μακεδονίας-Θράκης

ΝΙΚΗΤΑΣ ΦΡΑΚΙΣΚΑΚΗΣ

ΕΘΝΙΚΟ ΤΥΠΟΓΡΑΦΕΙΟ

Το Εθνικό Τυπογραφείο αποτελεί δημόσια υπηρεσία υπαγόμενη στην Προεδρία της Κυβέρνησης και έχει την ευθύνη τόσο για τη σύνταξη, διαχείριση, εκτύπωση και κυκλοφορία των Φύλλων της Εφημερίδας της Κυβερνήσεως (ΦΕΚ), όσο και για την κάλυψη των εκτυπωτικών - εκδοτικών αναγκών του δημοσίου και του ευρύτερου δημόσιου τομέα (ν. 3469/2006/Α΄ 131 και π.δ. 29/2018/Α΄58).

1. ΦΥΛΛΟ ΤΗΣ ΕΦΗΜΕΡΙΔΑΣ ΤΗΣ ΚΥΒΕΡΝΗΣΕΩΣ (ΦΕΚ)

• Τα **ΦΕΚ σε ηλεκτρονική μορφή** διατίθενται δωρεάν στο **www.et.gr**, την επίσημη ιστοσελίδα του Εθνικού Τυπογραφείου. Όσα ΦΕΚ δεν έχουν ψηφιοποιηθεί και καταχωριστεί στην ανωτέρω ιστοσελίδα, ψηφιοποιούνται και αποστέλλονται επίσης δωρεάν με την υποβολή αιτήματος στην ηλεκτρονική διεύθυνση feksales@et.gr.

• Τα **ΦΕΚ σε έντυπη μορφή** διατίθενται σε μεμονωμένα φύλλα είτε απευθείας από το Τμήμα Πωλήσεων και Συνδρομητών, είτε ταχυδρομικά με την αποστολή αιτήματος παραγγελίας στην ηλεκτρονική διεύθυνση feksales@et.gr.

- Το κόστος ενός ασπρόμαυρου ΦΕΚ από 1 έως 16 σελίδες είναι 1,00 €, αλλά για κάθε επιπλέον οκτασέλιδο (ή μέρος αυτού) προσαυξάνεται κατά 0,20 €. Το κόστος ενός έγχρωμου ΦΕΚ από 1 έως 16 σελίδες είναι 1,50 €, αλλά για κάθε επιπλέον οκτασέλιδο (ή μέρος αυτού) προσαυξάνεται κατά 0,30 €.
- Το τεύχος Α.Σ.Ε.Π. διατίθεται δωρεάν.
- Υπάρχει δυνατότητα ετήσιας συνδρομής οποιουδήποτε τεύχους σε έντυπη μορφή μέσω του Τμήματος Πωλήσεων και Συνδρομητών.

• **Τρόποι αποστολής κειμένων προς δημοσίευση:**

Α. Αποστολή των εγγράφων προς δημοσίευση στο ΦΕΚ στην ηλεκτρονική διεύθυνση **https://eservices.et.gr**. Σχετικές εγκύκλιοι και οδηγίες στην ηλεκτρονική διεύθυνση του Εθνικού Τυπογραφείου (**www.et.gr**) στη διαδρομή **Ανακοινώσεις** → **Εγκύκλιοι**.

Β. Κατ’ εξαίρεση, όσοι πολίτες δεν διαθέτουν προηγμένη ψηφιακή υπογραφή μπορούν είτε να αποστέλλουν ταχυδρομικά, είτε να καταθέτουν με εκπρόσωπό τους κείμενα προς δημοσίευση εκτυπωμένα σε χαρτί στο Τμήμα Παραλαβής και Καταχώρισης Δημοσιευμάτων.

• Πληροφορίες, σχετικά με την αποστολή/κατάθεση εγγράφων προς δημοσίευση, την ημερήσια κυκλοφορία των Φ.Ε.Κ., με την πώληση των τευχών και με τους ισχύοντες τιμοκαταλόγους για όλες τις υπηρεσίες μας, περιλαμβάνονται στον ιστότοπο (www.et.gr). Επίσης μέσω του ιστότοπου δίδονται πληροφορίες σχετικά με την πορεία δημοσίευσης των εγγράφων, με βάση τον Κωδικό Αριθμό Δημοσιεύματος (ΚΑΔ). Πρόκειται για τον αριθμό που εκδίδει το Εθνικό Τυπογραφείο για όλα τα κείμενα που πληρούν τις προϋποθέσεις δημοσίευσης.

2. ΕΚΤΥΠΩΤΙΚΕΣ - ΕΚΔΟΤΙΚΕΣ ΑΝΑΓΚΕΣ ΤΟΥ ΔΗΜΟΣΙΟΥ

Το Εθνικό Τυπογραφείο ανταποκρινόμενο σε αιτήματα υπηρεσιών και φορέων του δημοσίου αναλαμβάνει να σχεδιάσει και να εκτυπώσει έντυπα, φυλλάδια, βιβλία, αφίσες, μπλοκ, μηχανογραφικά έντυπα, φακέλους για κάθε χρήση, κ.ά.

Επίσης σχεδιάζει ψηφιακές εκδόσεις, λογότυπα και παράγει οπτικοακουστικό υλικό.

Ταχυδρομική Διεύθυνση: **Καποδιστρίου 34, 10432 Αθήνα**

ΤΗΛΕΦΩΝΙΚΟ ΚΕΝΤΡΟ: 210 5279000

Ιστότοπος: **www.et.gr**

Πληροφορίες σχετικά με την λειτουργία του ιστότοπου: **helpdesk.et@et.gr**

Αποστολή εγγράφων προς δημοσίευση στο ΦΕΚ στην ηλεκτρονική διεύθυνση
https://eservices.et.gr

ΕΞΥΠΗΡΕΤΗΣΗ ΚΟΙΝΟΥ

Πωλήσεις - Συνδρομές: (Ισόγειο, τηλ. 210 5279178 - 180)
Πληροφορίες: (Ισόγειο, Γραφείο 3 και τηλεφ. κέντρο 210 5279000)
Παραλαβή Δημοσιευτέας Ύλης: (Ισόγειο, τηλ. 210 5279139)

Ωράριο για το κοινό: Δευτέρα έως και Παρασκευή: 8:00 - 13:30

04005271807250012