



ΕΦΗΜΕΡΙΔΑ ΤΗΣ ΚΥΒΕΡΝΗΣΕΩΣ ΤΗΣ ΕΛΛΗΝΙΚΗΣ ΔΗΜΟΚΡΑΤΙΑΣ

25 Σεπτεμβρίου 2025

ΤΕΥΧΟΣ ΤΕΤΑΡΤΟ

Αρ. Φύλλου 728

ΠΕΡΙΕΧΟΜΕΝΑ

ΑΠΟΦΑΣΕΙΣ

- 1 Κήρυξη ως αναδασωτέας, έκτασης εμβαδού 3.667,98 τ.μ. στη θέση «ΧΡΥΣΟΚΑΣΤΡΟ» εντός της Δ.Κ. Χρυσοκάστρου του Δήμου Παγγαίου της ΠΕ Καβάλας.
- 2 Μερική ανάκληση των υπ' αρ. 1504/20-09-1984 (Δ' 623) απόφασης του Νομάρχη Κορινθίας και 43/18-01-2008 απόφασης Γ.Γ.Π.Π. (Δ' 43) «Κήρυξης εκτάσεων ως αναδασωτέων», ως προς έκταση συνολικού εμβαδού 3.979,53 τ.μ. στη θέση Κόκκινο Λιθάρι Δ.Κ. Αγίων Θεοδώρων, Δ.Ε. Αγίων Θεοδώρων, Δήμου Λουτρακίου-Περαχώρας-Αγ. Θεοδώρων, Π.Ε. Κορινθίας.

ΑΠΟΦΑΣΕΙΣ

Αριθμ. 396319

(1)

Κήρυξη ως αναδασωτέας, έκτασης εμβαδού 3.667,98 τ.μ. στη θέση «ΧΡΥΣΟΚΑΣΤΡΟ» εντός της Δ.Κ. Χρυσοκάστρου του Δήμου Παγγαίου της ΠΕ Καβάλας.

Ο ΓΕΝΙΚΟΣ ΓΡΑΜΜΑΤΕΑΣ ΔΑΣΩΝ
ΤΟΥ ΥΠΟΥΡΓΕΙΟΥ ΠΕΡΙΒΑΛΛΟΝΤΟΣ
ΚΑΙ ΕΝΕΡΓΕΙΑΣ

Έχοντας υπόψη:

1. Την παρ. 1 του άρθρου 24 και την παρ. 3 του άρθρου 117 του Συντάγματος.
2. Την παρ. 1 του άρθρου 38 και τις παρ. 1 και 3 του άρθρου 41 του ν. 998/1979 «Περί προστασίας των δασών και των δασικών εν γένει εκτάσεων της Χώρας» (Α' 289).
3. Τον ν. 4727/2020 «Ψηφιακή Διακυβέρνηση (Ενσωμάτωση στην Ελληνική Νομοθεσία της Οδηγίας (ΕΕ) 2016/2102 και της Οδηγίας (ΕΕ) 2019/1024) - Ηλεκτρονικές Επικοινωνίες (Ενσωμάτωση στο Ελληνικό Δίκαιο της Οδηγίας (ΕΕ) 2018/1972) και άλλες διατάξεις» (Α' 184).
4. Την από 13.8.2021 Πράξη Νομοθετικού Περιεχομένου «Έκτακτα μέτρα για την αποτελεσματική προστασία και την ταχεία αποκατάσταση του φυσικού περιβάλλοντος, την άμεση στήριξη των πληγέντων από τις πυρ-

καγιές του Ιουλίου/Αυγούστου 2021 και συναφείς διατάξεις» (Α' 143), η οποία κυρώθηκε με το άρθρο 2 του ν. 4824/2021 (Α' 156).

5. Τα άρθρα 47 έως 55 του ν. 4915/2022 «Εθνικό Στρατηγικό Σχέδιο Καταπολέμησης της Διαφθοράς, διατάξεις για θέματα ανθρώπινου δυναμικού και Οργανισμών Τοπικής Αυτοδιοίκησης, νομοθετικό πλαίσιο εκπαίδευσης των σπουδαστών/σπουδαστριών της Εθνικής Σχολής Δημόσιας Διοίκησης και Αυτοδιοίκησης για την ένταξη στον κλάδο Π.Ε. Επιτελικών Στελεχών, διατάξεις για την ολοκλήρωση της μεταφοράς των δασικών υπηρεσιών στο Υπουργείο Περιβάλλοντος και Ενέργειας, διατάξεις για την εφαρμογή του Εθνικού Σχεδίου Ανάκαμψης και Ανθεκτικότητας «Ελλάδα 2.0», Εθνική Σύμβαση Ομογενών και άλλες επείγουσες διατάξεις» (Α' 63).

6. Το π.δ. 6/2022 «Σύσταση και μετονομασία Γενικών Γραμματειών, σύσταση Ειδικής Γραμματείας, μεταφορά υπηρεσιών και αρμοδιοτήτων» (Α' 17).

7. Το π.δ. 132/2017 «Οργανισμός Υπουργείου Περιβάλλοντος και Ενέργειας (Υ.Π.Ε.Ν.)» (Α' 160), όπως τροποποιήθηκε με το π.δ. 29/2022 (Α' 77).

8. Την υπό στοιχεία ΥΠΕΝ/ΥΠΡΓ/79859/5910/25-7-2023 κοινή απόφαση του Πρωθυπουργού και του Υπουργού Περιβάλλοντος και Ενέργειας «Διορισμός Γενικού Γραμματέα Δασών του Υπουργείου Περιβάλλοντος και Ενέργειας» (Υ.Ο.Δ.Δ. 745).

9. Την υπό στοιχεία ΥΠΕΝ/ΔΔΥ/48478/3594/16.05.2022 κοινή υπουργική απόφαση «Καθορισμός των διοικητικών λεπτομερειών μεταφοράς των δασικών υπηρεσιών, του αντίστοιχου προσωπικού και λοιπών θεμάτων της παρ. 5 του άρθρου τρίτου της από 13.8.2021 Πράξης Νομοθετικού Περιεχομένου (Α' 143), η οποία κυρώθηκε με το άρθρο 2 του ν. 4824/2021 (Α' 156)» (Β' 2415).

10. Την υπό στοιχεία ΥΠΕΝ/ΔΔΥ/62511/4542/17-6-2022 απόφαση του Υπουργού Περιβάλλοντος και Ενέργειας «Διαπιστωτική πράξη κατάταξης και τοποθέτησης του προσωπικού των Περιφερειακών Δασικών Υπηρεσιών του Υπουργείου Περιβάλλοντος και Ενέργειας» (Β' 3145).

11. Την υπό στοιχεία ΥΠΕΝ/ΔΔΥ/70401/5167/6-7-2022 απόφαση του Υπουργού Περιβάλλοντος και Ενέργειας «Τοποθέτηση Προϊσταμένων σε θέσεις ευθύνης επιπέδου Γενικής Διεύθυνσης στις Επιθεωρήσεις Εφαρμογής Δασικής Πολιτικής του Υπουργείου Περιβάλλοντος και Ενέργειας» (ΑΔΑ: Ω8ΔΡ4653Π8-7ΨΡ).

12. Την υπό στοιχεία ΥΠΕΝ/ΔΝΕΠ/83988/2740/25-8-2022 κοινή απόφαση του Υπουργού και του Υφυπουργού Περιβάλλοντος και Ενέργειας και του Γενικού Γραμματέα Δασών του Υπουργείου Περιβάλλοντος και Ενέργειας «Εξουσιοδότηση υπογραφής “Με εντολή Υπουργού” του Υπουργού Περιβάλλοντος και Ενέργειας, “Με εντολή Υφυπουργού” του Υφυπουργού Περιβάλλοντος και Ενέργειας και με “Με εντολή Γενικού Γραμματέα Δασών” του Γενικού Γραμματέα Δασών του Υπουργείου Περιβάλλοντος και Ενέργειας, κατά λόγο αρμοδιότητας, στον Προϊστάμενο της Γενικής Διεύθυνσης Δασών και Δασικού Περιβάλλοντος της Γενικής Γραμματείας Δασών του Υ.Π.ΕΝ., στους Προϊσταμένους των Επιθεωρήσεων Εφαρμογής Δασικής Πολιτικής και στους Προϊσταμένους των Διευθύνσεων, Δασαρχείων και Τμημάτων που υπάγονται σε αυτές» (Β' 4528).

13. Τις υπ' αρ. 160417/1180/08-07-1980 και 182447/3049/24-09-1980 εγκύκλιες διαταγές του Υπουργείου Γεωργίας σχετικά με την κήρυξη εκτάσεων ως αναδασωτέων.

14. Την υπ' αρ. 382372/11-9-2025 εισήγηση του Δασαρχείου Καβάλας, από την οποία προκύπτει ότι η βλάστηση της έκτασης που αναφέρεται στο θέμα καταστράφηκε από πυρκαγιά που εξερράγη την 26η Ιουλίου 2025 και πριν τον χρόνο καταστροφής της είχε δασική μορφή κατά την έννοια του της παρ. 1 του άρθρου 3 του ν. 998/1979, καλυπτόμενη από πρίνο και ως εκ τούτου επιβάλλεται η κήρυξή της ως αναδασωτέας, αποφασίζουμε:

Κηρύσσουμε ως αναδασωτέα έκταση δασικού χαρακτήρα της παρ. 1 του άρθρου 3 του ν. 998/1979, εμβαδού 3.667,98 τ.μ. στη θέση «ΧΡΥΣΟΚΑΣΤΡΟ» εντός της Δ.Κ. Χρυσοκάστρου του Δήμου Παγγαίου της ΠΕ Καβάλας, της οποίας η βλάστηση καταστράφηκε από πυρκαγιά που εξερράγη την 26η Ιουλίου 2025, όπως απεικονίζεται στο συνημμένο από 10-9-2025 τοπογραφικό διάγραμμα, κλίμακας 1:1000, με στοιχεία περιμέτρου [1,2,3,....,15,16,1], το οποίο αποτελεί αναπόσπαστο μέρος της παρούσας, και προσδιορίζεται επακριβώς από τις αντίστοιχες συντεταγμένες σε ΕΓΣΑ '87.

Η ανωτέρω έκταση συνορεύει:

Ανατολικά: Με δημόσια δασικού χαρακτήρα έκταση και πέραν αυτής τον οικισμό Χρυσοκάστρου.

Δυτικά: Με δημόσια δασικού χαρακτήρα έκταση και πέραν αυτής με δρόμο.

Βόρεια: Με δημόσια δασικού χαρακτήρα έκταση και πέραν αυτής με δρόμο.

Νότια: Με δημόσια δασικού χαρακτήρα έκταση και πέραν αυτής με δρόμο.

Σκοποί της κήρυξης της ανωτέρω έκτασης ως αναδασωτέας είναι η διατήρηση του δασικού χαρακτήρα αυτής, ο αποκλεισμός διάθεσής της για άλλη χρήση και η αποκατάσταση της δασικής βλάστησης. Η αποκατάσταση της βλάστησης θα γίνει με φυσική αναγέννηση ή με πρόγραμμα τεχνητής αναγέννησης.

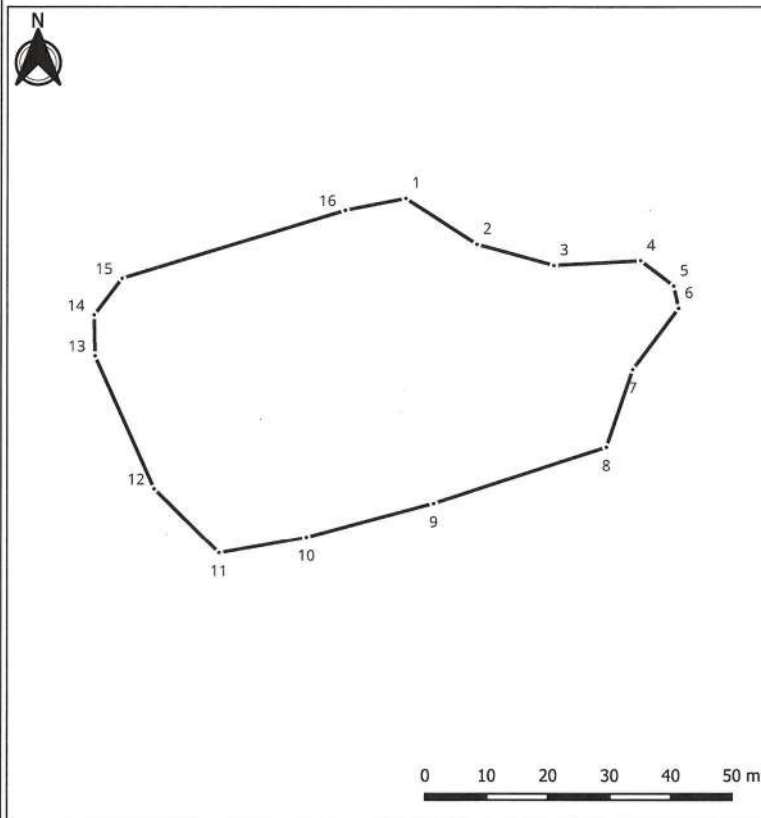
Από τις διατάξεις της απόφασης αυτής δεν προκαλείται δαπάνη σε βάρος του κρατικού προϋπολογισμού.

Η ισχύς της παρούσας αρχίζει από τη δημοσίευσή της στην Εφημερίδα της Κυβερνήσεως.

ΥΠΟΥΡΓΕΙΟ ΠΕΡΙΒΑΛΛΟΝΤΟΣ & ΕΝΕΡΓΕΙΑΣ
 ΓΕΝΙΚΗ ΓΡΑΜΜΑΤΕΙΑ ΔΑΣΩΝ
 ΕΠΙΘΕΩΡΗΣΗ ΕΦΑΡΜΟΓΗΣ ΔΑΣΙΚΗΣ ΠΟΛΙΤΙΚΗΣ
 ΜΑΚΕΔΟΝΙΑΣ-ΘΡΑΚΗΣ
 ΔΑΣΑΡΧΕΙΟ ΚΑΒΑΛΑΣ

ΚΗΡΥΞΗ ΩΣ ΑΝΑΔΑΣΩΤΕΑΣ ΔΗΜΟΣΙΑΣ ΕΚΤΑΣΗΣ
 ΔΑΣΙΚΟΥ ΧΑΡΑΚΤΗΡΑ, ΣΥΝΟΛΙΚΟΥ ΕΜΒΑΔΟΥ
 3667,98 τ.μ. ΣΤΗ ΘΕΣΗ «ΧΡΥΣΟΚΑΣΤΡΟ» ΤΗΣ Δ.Κ
 ΧΡΥΣΟΚΑΣΤΡΟΥ ΤΟΥ ΔΗΜΟΥ ΠΑΓΓΑΙΟΥ ΤΗΣ Π.Ε
 ΚΑΒΑΛΑΣ

ΤΟΠΟΓΡΑΦΙΚΟ ΔΙΑΓΡΑΜΜΑ
 ΚΛΙΜΑΚΑ 1:1.000



ΣΥΝΤΕΤΑΓΜΕΝΕΣ ΣΕ ΣΥΣΤΗΜΑ ΕΓΣΑ '87

A/A	X	Y
1	515981,456	4525911,415
2	515993,005	4525903,914
3	516005,586	4525900,462
4	516019,715	4525901,255
5	516025,113	4525897,128
6	516025,906	4525893,477
7	516018,445	4525883,475
8	516014,159	4525870,775
9	515986,060	4525861,568
10	515965,264	4525856,011
11	515950,976	4525853,471
12	515940,340	4525863,949
13	515930,656	4525885,698
14	515930,497	4525892,365
15	515935,061	4525898,358
16	515971,574	4525909,471

Εμβαδό της κηρυχθείσας ως αναδασωτέας
 έκτασης (1,2,...,16,1) = 3667,98 τ.μ

ΕΘΝΙΚΟ ΤΥΠΟΓΡΑΦΕΙΟ
 Για τεχνικούς λόγους στο σχεδιάγραμμα,
 από το ηλεκτρονικό αρχείο, έγινε
 σμίκρυνση κατά ποσοστό **81%**

ΧΑΡΤΗΣ ΠΡΟΣΑΝΑΤΟΛΙΣΜΟΥ
 ΚΛΙΜΑΚΑ 1:100.000
 ○:Θέση επέμβασης



Το παρόν αποτελεί αναπόσπαστο μέρος της
 υπ' αριθ. 396319/17.09.2025
 απόφασης του Γενικού Γραμματέα Δασών
 Υ.Π.ΕΝ..

DESPOINA STYLIADOU
 18/09/2025 09:02

ΘΕΣ/ΝΙΚΗ / /2025 Με εντολή Γ.Γ.Δ. Ο ΕΠΙΘΕΩΡΗΤΗΣ ΕΦΑΡΜΟΓΗΣ ΔΑΣΙΚΗΣ ΠΟΛΙΤΙΚΗΣ ΜΑΚΕΔΟΝΙΑΣ - ΘΡΑΚΗΣ Δρ. ΝΙΚΗΤΑΣ ΦΡΑΓΚΙΣΚΑΚΗΣ	ΚΑΒΑΛΑ / /2025 Ο ΔΙΕΥΘΥΝΤΗΣ ΔΑΣΩΝ Ν. ΚΑΒΑΛΑΣ ΙΩΑΝΝΗΣ ΚΑΠΕΤΑΝΓΙΑΝΝΗΣ ΔΑΣΟΛΟΓΟΣ ΜΕ Α' ΒΑΘΜΟ	ΚΑΒΑΛΑ, 10 / 9 / 2025 Ο ΑΝΑΠΛΗΡΩΤΗΣ ΠΡΟΪΣΤΑΜΕΝΟΣ ΔΑΣΑΡΧΕΙΟΥ ΚΑΒΑΛΑΣ Δρ. ΝΙΚΟΛΑΟΣ ΚΟΝΤΟΣ ΔΑΣΟΛΟΓΟΣ ΜΕ Α' ΒΑΘΜΟ	ΚΑΒΑΛΑ, 10 / 9 / 2025 Ο ΣΥΝΤΑΚΤΗΣ Δρ. ΑΝΤΩΝΙΟΣ ΑΘΑΝΑΣΙΑΔΗΣ ΔΑΣΟΛΟΓΟΣ ΜΕ Β' ΒΑΘΜΟ
---	---	--	---

Η απόφαση αυτή να δημοσιευθεί στην Εφημερίδα της Κυβερνήσεως.

Θεσσαλονίκη, 17 Σεπτεμβρίου 2025

Με εντολή Γενικού Γραμματέα Δασών
Ο Επιθεωρητής Εφαρμογής Δασικής Πολιτικής
Μακεδονίας - Θράκης.

ΝΙΚΗΤΑΣ ΦΡΑΓΚΙΣΚΑΚΗΣ

Αριθμ. 387191

(2)

Μερική ανάκληση των υπ' αρ. 1504/20-09-1984 (Δ' 623) απόφασης του Νομάρχη Κορινθίας και 43/18-01-2008 απόφασης Γ.Γ.Π. (Δ' 43) «Κήρυξης εκτάσεων ως αναδασωτέων», ως προς έκταση συνολικού εμβαδού 3.979,53 τ.μ. στη θέση Κόκκινο Λιθάρι Δ.Κ. Αγίων Θεοδώρων, Δ.Ε. Αγίων Θεοδώρων, Δήμου Λουτρακίου-Περαχώρας-Αγ. Θεοδώρων, Π.Ε. Κορινθίας.

Ο ΓΕΝΙΚΟΣ ΓΡΑΜΜΑΤΕΑΣ ΔΑΣΩΝ
ΤΟΥ ΥΠΟΥΡΓΕΙΟΥ ΠΕΡΙΒΑΛΛΟΝΤΟΣ
ΚΑΙ ΕΝΕΡΓΕΙΑΣ

Έχοντας υπόψη:

1. Την παρ. 1 του άρθρου 24 και την παρ. 3 του άρθρου 117 του Συντάγματος.
2. Το άρθρο 44 του ν. 998/1979 «Περί προστασίας των δασών και των δασικών εν γένει εκτάσεων της Χώρας» (Α' 289).
3. Τον ν. 4727/2020 «Ψηφιακή Διακυβέρνηση (Ενσωμάτωση στην Ελληνική Νομοθεσία της Οδηγίας (ΕΕ) 2016/2102 και της Οδηγίας (ΕΕ) 2019/1024) - Ηλεκτρονικές Επικοινωνίες (Ενσωμάτωση στο Ελληνικό Δίκαιο της Οδηγίας (ΕΕ) 2018/1972) και άλλες διατάξεις» (Α' 184).
4. Την από 13.8.2021 Πράξη Νομοθετικού Περιεχομένου «Έκτακτα μέτρα για την αποτελεσματική προστασία και την ταχεία αποκατάσταση του φυσικού περιβάλλοντος, την άμεση στήριξη των πληγέντων από τις πυρκαγιές του Ιουλίου/Αυγούστου 2021 και συναφείς διατάξεις» (Α' 143), η οποία κυρώθηκε με το άρθρο 2 του ν. 4824/2021 (Α' 156).
5. Τα άρθρα 47 έως 55 του ν. 4915/2022 «Εθνικό Στρατηγικό Σχέδιο Καταπολέμησης της Διαφθοράς, διατάξεις για θέματα ανθρώπινου δυναμικού και Οργανισμών Τοπικής Αυτοδιοίκησης, νομοθετικό πλαίσιο εκπαίδευσης των σπουδαστών/σπουδαστριών της Εθνικής Σχολής Δημόσιας Διοίκησης και Αυτοδιοίκησης για την ένταξη στον κλάδο Π.Ε. Επιτελικών Στελεχών, διατάξεις για την ολοκλήρωση της μεταφοράς των δασικών υπηρεσιών στο Υπουργείο Περιβάλλοντος και Ενέργειας, διατάξεις για την εφαρμογή του Εθνικού Σχεδίου Ανάκαμψης και Ανθεκτικότητας «Ελλάδα 2.0», Εθνική Σύμβαση Ομογενών και άλλες επείγουσες διατάξεις» (Α' 63).
6. Το π.δ. 6/2022 «Σύσταση και μετονομασία Γενικών Γραμματειών, σύσταση Ειδικής Γραμματείας, μεταφορά υπηρεσιών και αρμοδιοτήτων» (Α' 17).
7. Το π.δ. 132/2017 «Οργανισμός Υπουργείου Περιβάλλοντος και Ενέργειας (Υ.Π.Ε.Ν.)» (Α' 160), όπως τροποποιήθηκε με το π.δ. 29/2022 (Α' 77).

8. Την υπό στοιχεία οικ. ΥΠΕΝ/ΥΠΡΓ/79859/5910/25-7-2023 κοινή απόφαση του Πρωθυπουργού και του Υπουργού Περιβάλλοντος και Ενέργειας «Διορισμός Γενικού Γραμματέα Δασών του Υπουργείου Περιβάλλοντος και Ενέργειας» (Υ.Ο.Δ.Δ. 745).

9. Την υπό στοιχεία ΥΠΕΝ/ΔΔΥ/48478/3594/16.05.2022 κοινή υπουργική απόφαση «Καθορισμός των διοικητικών λεπτομερειών μεταφοράς των δασικών υπηρεσιών, του αντίστοιχου προσωπικού και λοιπών θεμάτων της παρ. 5 του άρθρου τρίτου της από 13.8.2021 Πράξης Νομοθετικού Περιεχομένου (Α' 143), η οποία κυρώθηκε με το άρθρο 2 του ν. 4824/2021 (Α' 156)» (Β' 2415).

10. Την υπό στοιχεία ΥΠΕΝ/ΔΔΥ/62511/4542/17-6-2022 απόφαση του Υπουργού Περιβάλλοντος και Ενέργειας «Διαπιστωτική πράξη κατάταξης και τοποθέτησης του προσωπικού των Περιφερειακών Δασικών Υπηρεσιών του Υπουργείου Περιβάλλοντος και Ενέργειας» (Β' 3145).

11. Την υπό στοιχεία ΥΠΕΝ/ΔΔΥ/70401/5167/6-7-2022 απόφαση του Υπουργού Περιβάλλοντος και Ενέργειας «Τοποθέτηση Προϊσταμένων σε θέσεις ευθύνης επιπέδου Γενικής Διεύθυνσης στις Επιθεωρήσεις Εφαρμογής Δασικής Πολιτικής του Υπουργείου Περιβάλλοντος και Ενέργειας» (ΑΔΑ: Ω8ΔΡ4653Π8-7ΨΡ).

12. Την υπό στοιχεία ΥΠΕΝ/ΔΝΕΠ/83988/2740/25-8-2022 κοινή απόφαση του Υπουργού και του Υφυπουργού Περιβάλλοντος και Ενέργειας και του Γενικού Γραμματέα Δασών του Υπουργείου Περιβάλλοντος και Ενέργειας «Εξουσιοδότηση υπογραφής "Με εντολή Υπουργού" του Υπουργού Περιβάλλοντος και Ενέργειας, "Με εντολή Υφυπουργού" του Υφυπουργού Περιβάλλοντος και Ενέργειας και με "Με εντολή Γενικού Γραμματέα Δασών" του Γενικού Γραμματέα Δασών του Υπουργείου Περιβάλλοντος και Ενέργειας, κατά λόγο αρμοδιότητας, στον Προϊστάμενο της Γενικής Διεύθυνσης Δασών και Δασικού Περιβάλλοντος της Γενικής Γραμματείας Δασών του Υ.Π.Ε.Ν., στους Προϊσταμένους των Επιθεωρήσεων Εφαρμογής Δασικής Πολιτικής και στους Προϊσταμένους των Διευθύνσεων, Δασαρχείων και Τμημάτων που υπάγονται σε αυτές» (Β' 4528).

13. Την υπ' αρ. 153373/441/22-02-2017 εγκύκλιο του Υπουργείου Περιβάλλοντος και Ενέργειας «Περιοχές κηρυγμένων αναδασωτέων εκτάσεων στους αναρτημένους δασικούς χάρτες» (ΑΔΑ: 61ΤΗ4653Π8- Ω7Θ).

14. Την υπό στοιχεία οικ. ΥΠΕΝ/ΔΠΔ/95099/5160/12-10-2021 εγκύκλιο διαταγή της Γενικής Διεύθυνσης Δασών και Δασικού Περιβάλλοντος του Υπουργείου Περιβάλλοντος και Ενέργειας «Περί ανάκλησης αποφάσεων αναδασωτέων, εκτάσεων μη υπαγομένων στις προστατευτικές διατάξεις της δασικής νομοθεσίας, λόγω συμπεριληψής τους στους δασικούς χάρτες ως τμήματα ευρύτερης αναδασωτέας» (ΑΔΑ: ΨΠΙΨ4653Π8-50Χ).

15. Το περιεχόμενο του δασικού χάρτη του συνόλου της Περιφερειακής Ενότητας Κορινθίας, που αναρτήθηκε με την υπ' αρ. 11984/22-01-2021 απόφαση της Διεύθυνσης Δασών Κορινθίας.

16. Τα υπ' αρ. 64/31-01-2025 (ΑΔΑ: ΕΥΛΤ4653Π8-ΝΛΕ) και 77/09-05-2025 (ΑΔΑ: 6Ν3Ζ4653Π8-77Γ) πρακτικά της 1ης Επιτροπής Εξέτασης Αντιρρήσεων ΠΕ Κορινθίας.

17. Την υπ' αρ. 1504/20-09-1984 απόφαση του Νομάρχη Κορινθίας «Κήρυξη ως αναδασωτέας έκτασης στη θέση Κόκκινο Λιθάρι Αγ. Θεοδώρων» (Δ' 623).

18. Την υπ' αρ. 43/18-01-2008 απόφαση του Γενικού Γραμματέα Περιφέρειας Πελοποννήσου «Κήρυξη ως αναδασωτέας έκτασης στη θέση Κόκκινο Λιθάρι Αγ. Θεοδώρων» (Δ' 43).

19. Την υπ' αρ. 332489/13-08-2025 θετική εισήγηση του Δασαρχείου Κορίνθου, μετά της συνημμένης αλληλογραφίας, για την μερική ανάκληση των υπ' αρ. 1504/20-09-1984 (Δ' 623) και 43/18-01-2008 (Δ' 43) αποφάσεων κήρυξης εκτάσεων ως αναδασωτέων, για έκταση συνολικού εμβαδού 3.979,53 τ.μ. στη θέση Κόκκινο Λιθάρι, Δ.Κ. Αγίων Θεοδώρων, ΔΕ. Αγίων Θεοδώρων, Δήμου Λουτρακίου - Περαχώρας - Αγ. Θεοδώρων, Π.Ε. Κορινθίας, επειδή κρίθηκαν από την 1η Επιτροπή Εξέτασης Αντιρρήσεων Περιφερειακής Ενότητας Κορινθίας ως ΑΑ.

20. Το υπ' αρ. 368628/03-09-2025 έγγραφο της Διεύθυνσης Δασών Κορινθίας, με το οποίο εκφράζεται η σύμφωνη γνώμη της, αποφασίζουμε:

Ανακαλούμε μερικώς, τις υπ' αρ. 1504/20-09-1984 (Δ' 623) και 43/18-01-2008 (Δ' 43) αποφάσεις κήρυξης εκτάσεων ως αναδασωτέων, για έκταση τεσσάρων (4)

τμημάτων συνολικού εμβαδού 3.979,53 τ.μ. στη θέση «Κόκκινο Λιθάρι», Δ.Κ. Αγίων Θεοδώρων, ΔΕ. Αγίων Θεοδώρων, Δήμου Λουτρακίου - Περαχώρας - Αγ. Θεοδώρων, Π.Ε. Κορινθίας, επειδή κρίθηκαν από την 1η Επιτροπή Εξέτασης Αντιρρήσεων Περιφερειακής Ενότητας Κορινθίας ως ΑΑ.

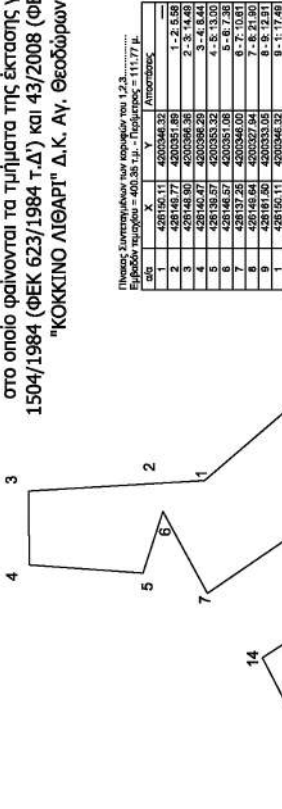
Η παραπάνω έκταση, απεικονίζεται στο συνημμένο από 15-07-2025 τοπογραφικό, κλίμακας 1:500, με στοιχεία περιμέτρου: τμήμα υπό στοιχεία 1,2,3,...8,9,1 εμβαδού 400,35 τ.μ., τμήμα υπό στοιχεία 10,11,12,...20,21,10 εμβαδού 1.091,56 τ.μ., τμήμα υπό στοιχεία 22,23,24,...44,45,22 εμβαδού 2.109,63 τ.μ. και τμήμα υπό στοιχεία 46,47,48,...52,53,46 εμβαδού 377,99 τ.μ., το οποίο αποτελεί αναπόσπαστο μέρος της παρούσας και προσδιορίζεται επακριβώς από τις αντίστοιχες συντεταγμένες σε ΕΓΣΑ '87.

Κατά τα λοιπά παραμένουν σε ισχύ η υπ' αρ. 1504/20-09-1984 απόφαση Νομάρχη Κορινθίας και η υπ' αρ. 43/18-01-2008 απόφαση του Γενικού Γραμματέα Περιφέρειας Πελοποννήσου.

Από τις διατάξεις της απόφασης αυτής δεν προκαλείται δαπάνη σε βάρος του κρατικού προϋπολογισμού. Η ισχύς της παρούσας αρχίζει από τη δημοσίευσή της στην Εφημερίδα της Κυβερνήσεως.

ΤΟΠΟΓΡΑΦΙΚΟ ΔΙΑΓΡΑΜΜΑ ΚΑΤΙΜΑΚΑΣ 1:500

στο οποίο φαίνονται τα τμήματα της έκτασης για τα οποία προτείνουμε την μερική ανάκληση των υπ' αριθμ. 1504/1984 (ΦΕΚ 623/1984 Τ.Δ.) και 43/2008 (ΦΕΚ 43/2008 Τ.Δ.) Αποφάσεων κτηρικής ανασαστών στην θέση "ΚΟΚΚΙΝΟ ΛΙΘΑΡΙ" Δ.Κ. Αγ. Θεοδώρων του Δήμου Λαυρακίου - Περαχώρας - Αγ. Θεοδώρων.



Πίνακας Συντεταγμένων των κορυφών του 1,2,3.....

Εμβαδόν τριγώνου = 400,38 τ.μ. - Περιμετρος = 111,77 μ.

σημ	X	Y	Αποστάσεις
1	429154,11	4200346,32	1-2: 5,99
2	429146,77	4200351,89	2-3: 4,49
3	429146,90	4200366,36	3-4: 8,44
4	429146,97	4200366,29	4-5: 3,00
5	429138,97	4200353,32	5-6: 10,81
6	429146,97	4200353,32	6-7: 10,81
7	429137,26	4200346,00	7-8: 21,90
8	429146,64	4200367,94	8-9: 21,90
9	429161,90	4200353,05	9-10: 17,48
10	429155,11	4200346,32	10-11: 17,48

Πίνακας Συντεταγμένων των κορυφών του 10,11,12.....

Εμβαδόν τριγώνου = 1091,06 τ.μ. - Περιμετρος = 167,39 μ.

σημ	X	Y	Αποστάσεις
10	429155,11	4200346,32	10-11: 17,48
11	429143,07	4200327,03	11-12: 22,90
12	429139,71	4200324,62	12-13: 4,92
13	429129,91	4200339,72	13-14: 18,00
14	429115,96	4200332,33	14-15: 16,99
15	429115,96	4200332,33	15-16: 16,99
16	429112,46	4200324,49	16-17: 17,31
17	429151,70	4200308,57	17-18: 18,97
18	429156,23	4200305,27	18-19: 6,24
19	429170,08	4200311,33	19-20: 15,12
20	429178,97	4200317,41	20-21: 8,24
21	429183,97	4200328,53	21-10: 17,31

Πίνακας Συντεταγμένων των κορυφών του 22,23,24.....

Εμβαδόν τριγώνου = 2183,63 τ.μ. - Περιμετρος = 325 μ.

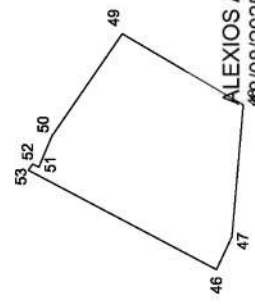
σημ	X	Y	Αποστάσεις
22	429182,92	4200315,84	22-23: 11,80
23	429173,52	4200308,13	23-24: 12,25
24	429168,27	4200306,08	24-25: 12,25
25	429168,12	4200306,08	25-26: 12,27
26	429168,12	4200306,08	26-27: 12,27
27	429159,29	4200302,23	27-28: 12,27
28	429155,33	4200300,91	28-29: 4,17
29	429150,25	4200295,57	29-30: 5,86
30	429135,70	4200292,80	30-31: 16,78
31	429130,12	4200292,80	31-32: 5,04
32	429130,12	4200292,80	32-33: 5,04
33	429130,51	4200286,80	33-34: 20,73
34	429141,19	4200264,91	34-35: 20,73
35	429141,17	4200260,29	35-36: 4,62
36	429148,92	4200260,29	36-37: 7,69
37	429148,92	4200260,29	37-38: 7,69
38	429171,14	4200265,84	38-39: 1,50
39	429174,49	4200265,29	39-40: 10,03
40	429174,74	4200270,01	40-41: 4,73
41	429170,21	4200273,33	41-42: 1,79
42	429161,07	4200281,20	42-43: 18,26
43	429162,97	4200281,20	43-44: 18,26
44	429205,01	4200297,94	44-45: 20,38
45	429192,52	4200315,84	45-22: 28,98

Πίνακας Συντεταγμένων των κορυφών του 46,47,48.....

Εμβαδόν τριγώνου = 377,99 τ.μ. - Περιμετρος = 79,04 μ.

σημ	X	Y	Αποστάσεις
46	429201,17	4200248,95	46-47: 7,42
47	429210,92	4200248,91	47-48: 10,06
48	429228,03	4200260,37	48-49: 19,97
49	429218,35	4200268,42	49-50: 14,18
50	429212,84	4200268,87	50-51: 3,80
51	429213,18	4200270,90	51-52: 0,80
52	429213,18	4200270,90	52-53: 0,80
53	429211,17	4200248,95	53-46: 24,23

ΑΠΟΣΠΑΣΜΑ ΔΑΣΙΚΟΥ ΧΑΡΤΗ



Πάτρα - -2025
 Ο Επιθ/τής Εφαρμογής
 Δασ. Πολιτικής Π.Δ.Ε.&Ι.
 Νικ. Μάζης ΝΙΚΙΤΑΣ ΜΑΖΙΣ
 Δασολόγος, 12/09/2025 12:37

Κόρινθος - -2025
 Η Δ/ντρια Δασών
 Ευαν. Τζιράχη
 Δασολόγος, 04/09/2025 13:27

Κόρινθος - -2025
 Η συντάξασα
 ΑLEXIOS ADAMI, Αδμή
 Δασολόγος, 15/08/2025 13:54

Κόρινθος 15-07-2025
 Η συντάξασα
 THEI Θ. ΜΑΚΡΗ
 15/07/2025 12:32

Η Αναπλ. Δ/ντρια Δασών Κορινθί
 ΕΥΑΝΓΕΛΙΑ ΤΖΙΡΑΧΗ
 04/09/2025 13:27

ΕΘΝΙΚΟ ΤΥΠΟΓΡΑΦΕΙΟ
 Για τεχνικούς λόγους στο σχεδιάγραμμα,
 από το ηλεκτρονικό αρχείο, έγινε
 σμίκρυνση κατά ποσοστό **82%**

Η απόφαση αυτή να δημοσιευθεί στην Εφημερίδα της Κυβερνήσεως.

Κόρινθος, 12 Σεπτεμβρίου 2025

Με εντολή Γενικού Γραμματέα Δασών
Ο Προϊστάμενος Επιθεώρησης
Εφαρμογής Δασικής Πολιτικής
Πελοποννήσου, Δυτικής Ελλάδας και Ιονίου
ΝΙΚΗΤΑΣ ΜΑΖΗΣ



ΕΘΝΙΚΟ ΤΥΠΟΓΡΑΦΕΙΟ

Το Εθνικό Τυπογραφείο αποτελεί δημόσια υπηρεσία υπαγόμενη στην Προεδρία της Κυβέρνησης και έχει την ευθύνη τόσο για τη σύνταξη, διαχείριση, εκτύπωση και κυκλοφορία των Φύλλων της Εφημερίδας της Κυβερνήσεως (ΦΕΚ), όσο και για την κάλυψη των εκτυπωτικών - εκδοτικών αναγκών του δημοσίου και του ευρύτερου δημόσιου τομέα (ν. 3469/2006/Α' 131 και π.δ. 29/2018/Α'58).

1. ΦΥΛΛΟ ΤΗΣ ΕΦΗΜΕΡΙΔΑΣ ΤΗΣ ΚΥΒΕΡΝΗΣΕΩΣ (ΦΕΚ)

- Τα **ΦΕΚ σε ηλεκτρονική μορφή** διατίθενται δωρεάν στο www.et.gr, την επίσημη ιστοσελίδα του Εθνικού Τυπογραφείου. Όσα ΦΕΚ δεν έχουν ψηφιοποιηθεί και καταχωριστεί στην ανωτέρω ιστοσελίδα, ψηφιοποιούνται και αποστέλλονται επίσης δωρεάν με την υποβολή αιτήματος στην ηλεκτρονική διεύθυνση feksales@et.gr.
- Τα **ΦΕΚ σε έντυπη μορφή** διατίθενται σε μεμονωμένα φύλλα είτε απευθείας από το Τμήμα Πωλήσεων και Συνδρομητών, είτε ταχυδρομικά με την αποστολή αιτήματος παραγγελίας στην ηλεκτρονική διεύθυνση feksales@et.gr.
 - Το κόστος ενός ασπρόμαυρου ΦΕΚ από 1 έως 16 σελίδες είναι 1,00 €, αλλά για κάθε επιπλέον οκτασέλιδο (ή μέρος αυτού) προσαυξάνεται κατά 0,20 €. Το κόστος ενός έγχρωμου ΦΕΚ από 1 έως 16 σελίδες είναι 1,50 €, αλλά για κάθε επιπλέον οκτασέλιδο (ή μέρος αυτού) προσαυξάνεται κατά 0,30 €.
 - Το τεύχος Α.Σ.Ε.Π. διατίθεται δωρεάν.
 - Υπάρχει δυνατότητα ετήσιας συνδρομής οποιουδήποτε τεύχους σε έντυπη μορφή μέσω του Τμήματος Πωλήσεων και Συνδρομητών.

• Τρόποι αποστολής κειμένων προς δημοσίευση:

A. Αποστολή των εγγράφων προς δημοσίευση στο ΦΕΚ στην ηλεκτρονική διεύθυνση <https://eservices.et.gr>. Σχετικές εγκύκλιοι και οδηγίες στην ηλεκτρονική διεύθυνση του Εθνικού Τυπογραφείου (www.et.gr) στη διαδρομή **Ανακοινώσεις** → **Εγκύκλιοι**.

B. Κατ' εξαίρεση, όσοι πολίτες δεν διαθέτουν προηγμένη ψηφιακή υπογραφή μπορούν είτε να αποστέλλουν ταχυδρομικά, είτε να καταθέτουν με εκπρόσωπό τους κείμενα προς δημοσίευση εκτυπωμένα σε χαρτί στο Τμήμα Παραλαβής και Καταχώρισης Δημοσιευμάτων.

• Πληροφορίες, σχετικά με την αποστολή/κατάθεση εγγράφων προς δημοσίευση, την ημερήσια κυκλοφορία των Φ.Ε.Κ., με την πώληση των τευχών και με τους ισχύοντες τιμοκαταλόγους για όλες τις υπηρεσίες μας, περιλαμβάνονται στον ιστότοπο (www.et.gr). Επίσης μέσω του ιστότοπου δίδονται πληροφορίες σχετικά με την πορεία δημοσίευσης των εγγράφων, με βάση τον Κωδικό Αριθμό Δημοσιεύματος (ΚΑΔ). Πρόκειται για τον αριθμό που εκδίδει το Εθνικό Τυπογραφείο για όλα τα κείμενα που πληρούν τις προϋποθέσεις δημοσίευσης.

2. ΕΚΤΥΠΩΤΙΚΕΣ - ΕΚΔΟΤΙΚΕΣ ΑΝΑΓΚΕΣ ΤΟΥ ΔΗΜΟΣΙΟΥ

Το Εθνικό Τυπογραφείο ανταποκρινόμενο σε αιτήματα υπηρεσιών και φορέων του δημοσίου αναλαμβάνει να σχεδιάσει και να εκτυπώσει έντυπα, φυλλάδια, βιβλία, αφίσες, μπλοκ, μηχανογραφικά έντυπα, φακέλους για κάθε χρήση, κ.ά.

Επίσης σχεδιάζει ψηφιακές εκδόσεις, λογότυπα και παράγει οπτικοακουστικό υλικό.

Ταχυδρομική Διεύθυνση: **Καποδιστρίου 34, 10432 Αθήνα**

ΤΗΛΕΦΩΝΙΚΟ ΚΕΝΤΡΟ: 210 5279000

Ιστότοπος: **www.et.gr**

Πληροφορίες σχετικά με την λειτουργία του ιστότοπου: **helpdesk.et@et.gr**

Αποστολή εγγράφων προς δημοσίευση στο ΦΕΚ στην ηλεκτρονική διεύθυνση

<https://eservices.et.gr>

ΕΞΥΠΗΡΕΤΗΣΗ ΚΟΙΝΟΥ

Πωλήσεις - Συνδρομές: (Ισόγειο, τηλ. 210 5279178 - 180)

Πληροφορίες: (Ισόγειο, Γραφείο 3 και τηλεφ. κέντρο 210 5279000)

Παραλαβή Δημοσιευτέας Ύλης: (Ισόγειο, τηλ. 210 5279139)

Ωράριο για το κοινό: Δευτέρα έως και Παρασκευή: 8:00 - 13:30

